

5. 自動車交通流動図

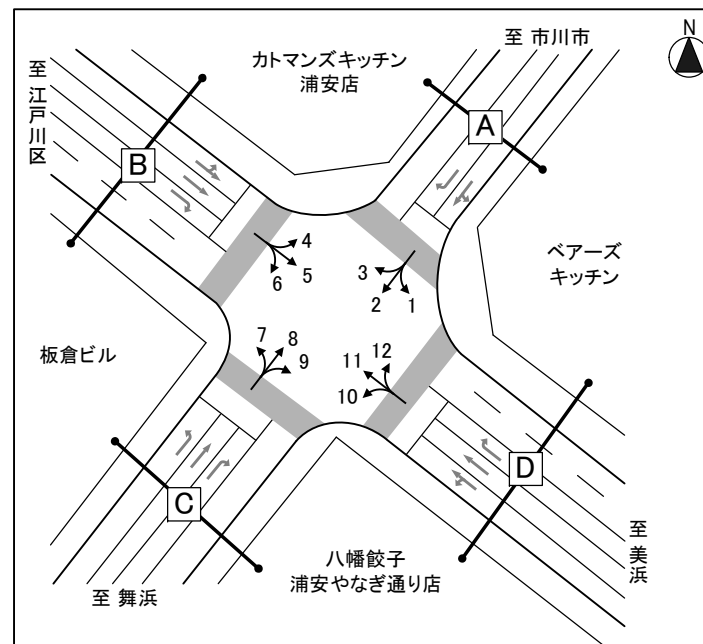
[自動車交通流動図について]

自動車交通流動図とは、対象地点における方向別交通量、流入交通量計、流出交通量計を図化したものである。

※流入交通量：各道路から対象交差点内に「流入」する交通量

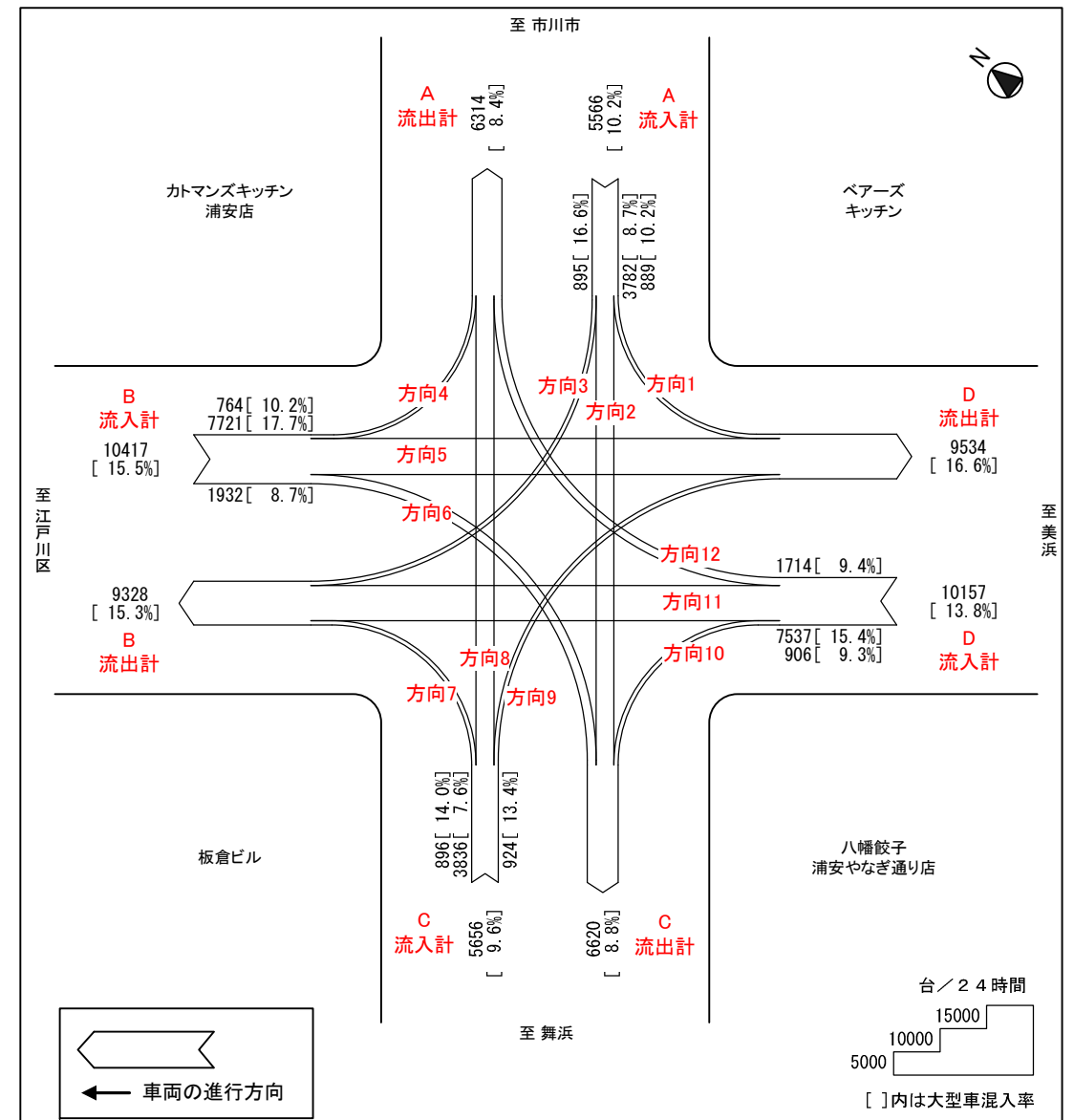
※流出交通量：対象交差点内から各道路へ「流出」する交通量

(例) No. 14 猫実3丁目交差点

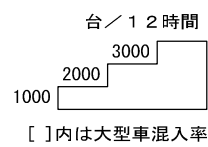
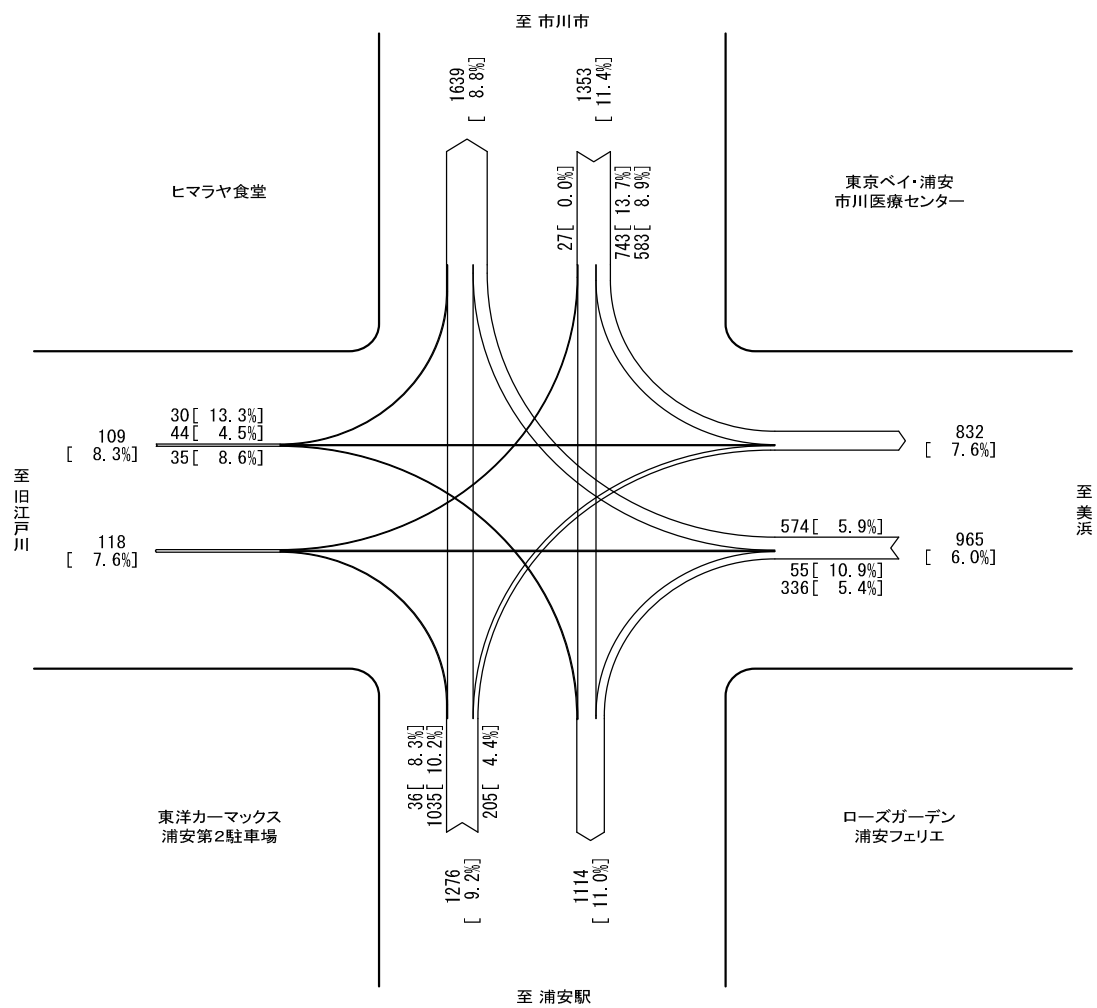


- ・ A流入計：方向1 + 方向2 + 方向3
- ・ A流出計：方向4 + 方向8 + 方向12
- ・ B流入計：方向4 + 方向5 + 方向6
- ・ B流出計：方向3 + 方向7 + 方向11
- ・ C流入計：方向7 + 方向8 + 方向9
- ・ C流出計：方向2 + 方向6 + 方向10
- ・ D流入計：方向10 + 方向11 + 方向12
- ・ D流出計：方向1 + 方向5 + 方向9

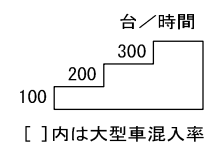
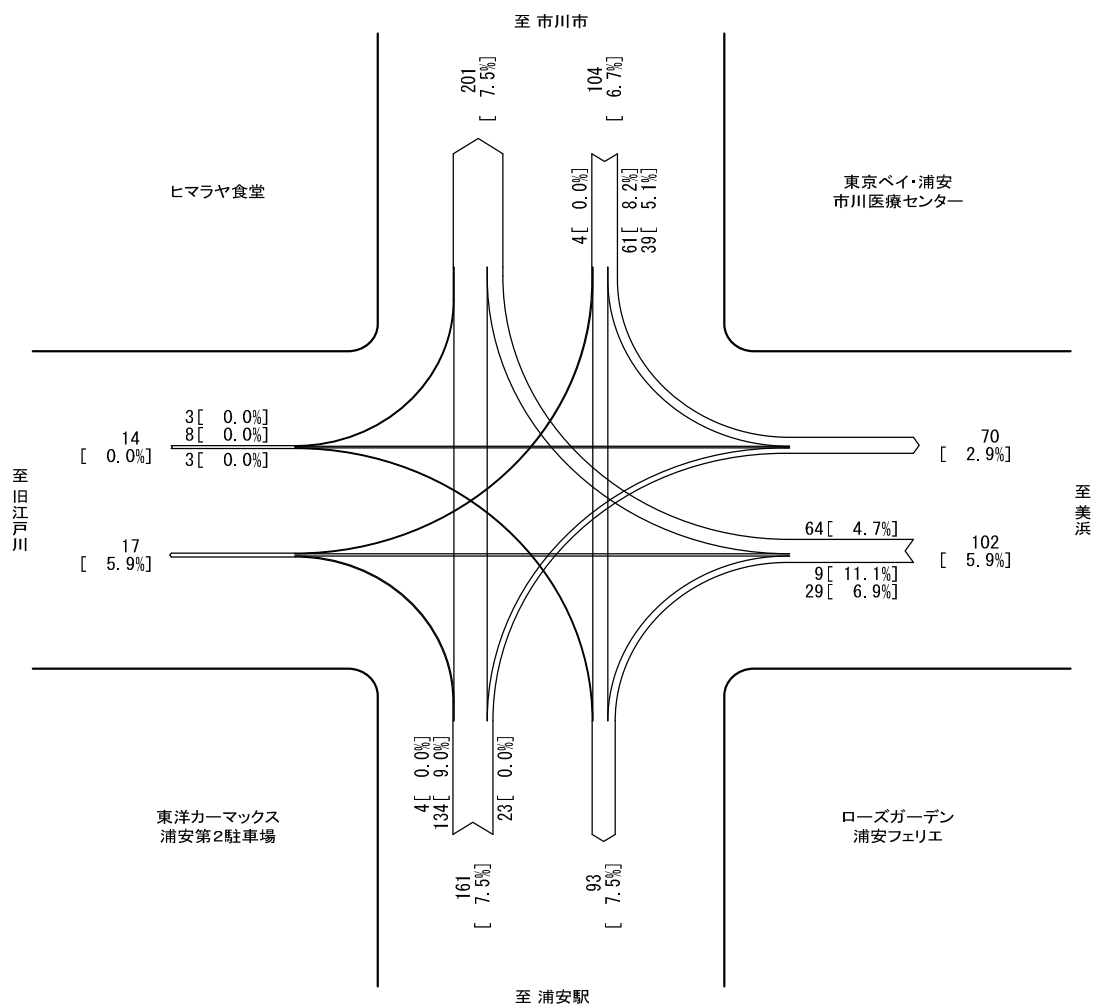
[例：No. 14 猫実3丁目交差点の自動車交通流動図における対応方向]



○12時間計 (7:00~19:00)



○ピーク時間計 (16:00~17:00)

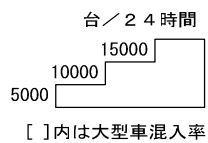
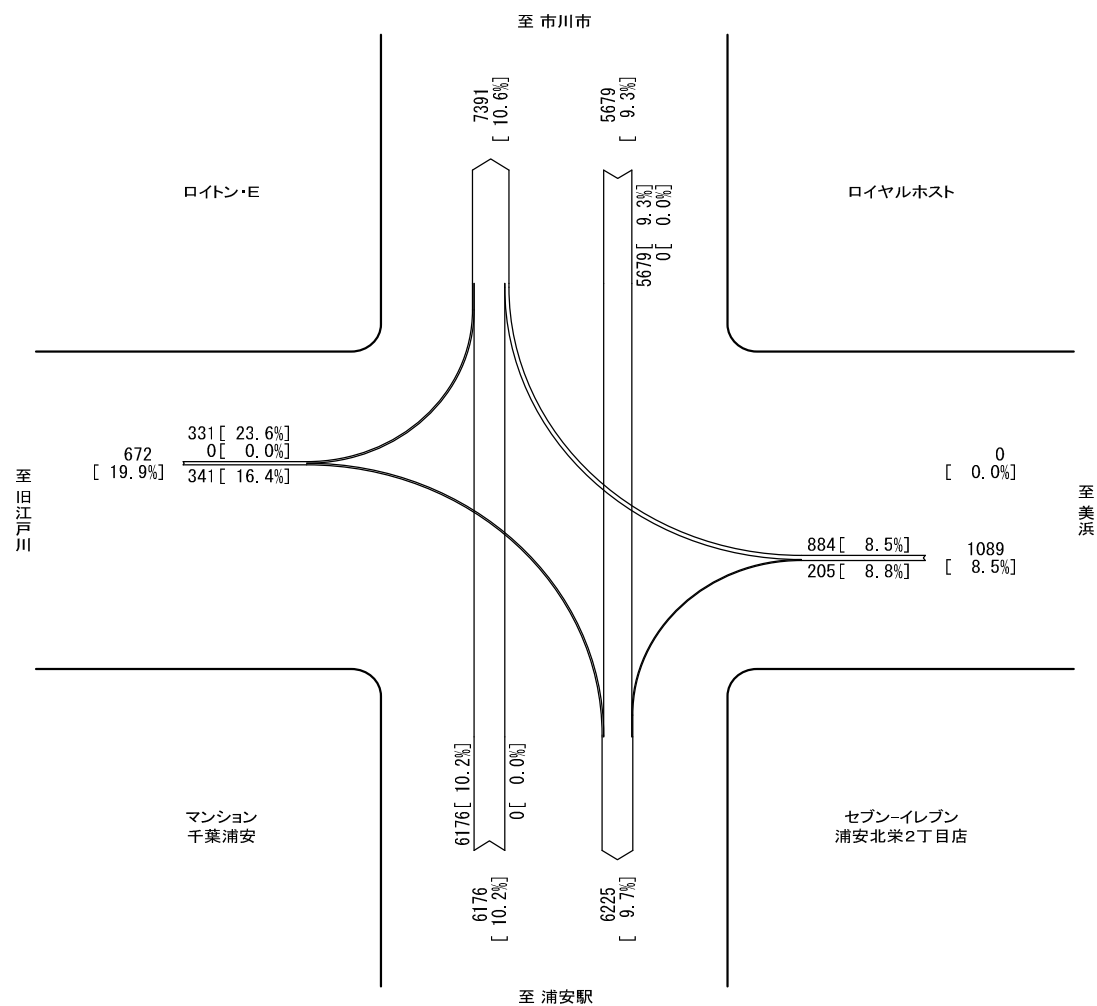


調査地点 : No.1 東京ベイ医療センター前交差点

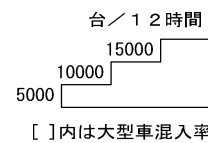
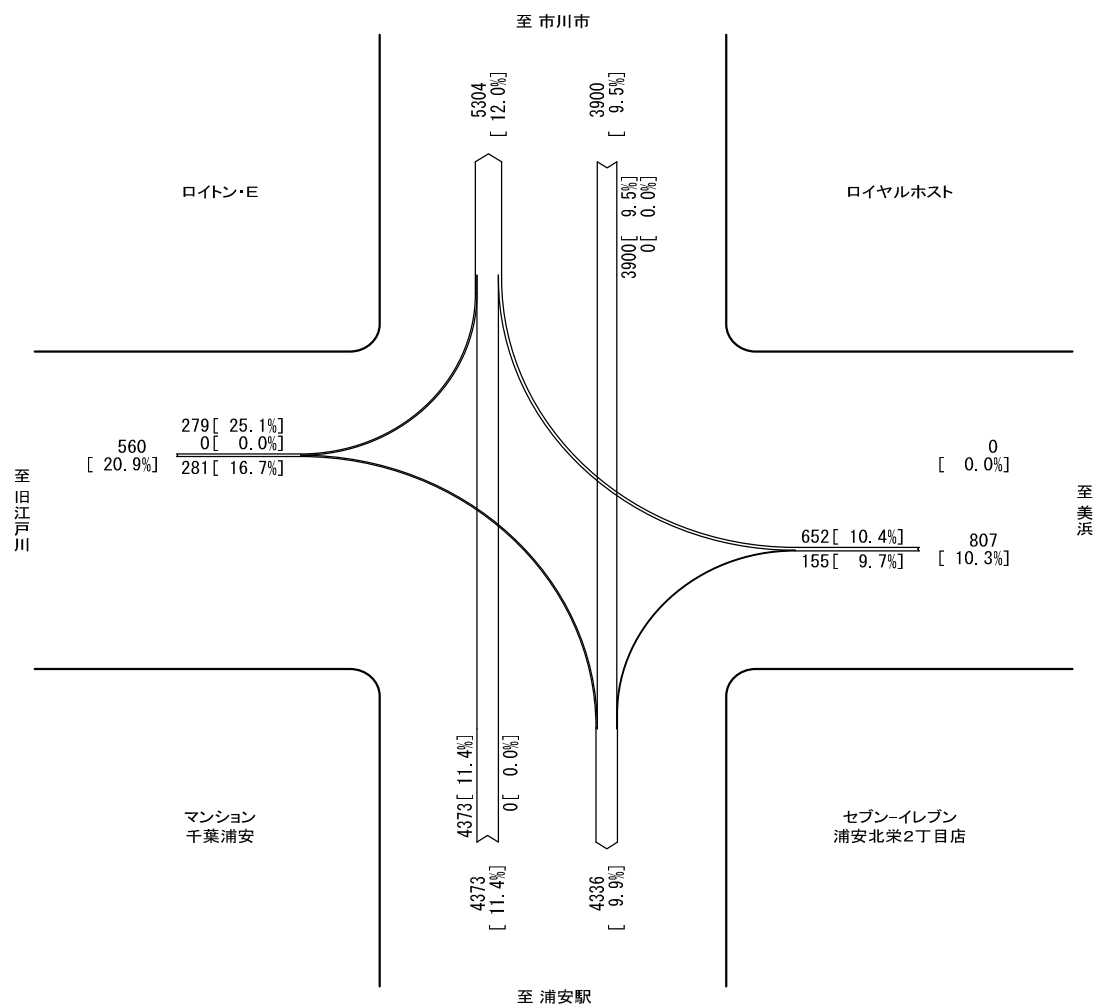
調査年月日 : 令和5年11月1日(水) 天候 : 晴れ

自動車交通流動図

○24時間計 (7:00~翌7:00)



○12時間計 (7:00~19:00)

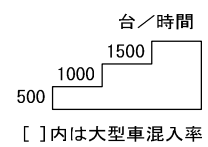
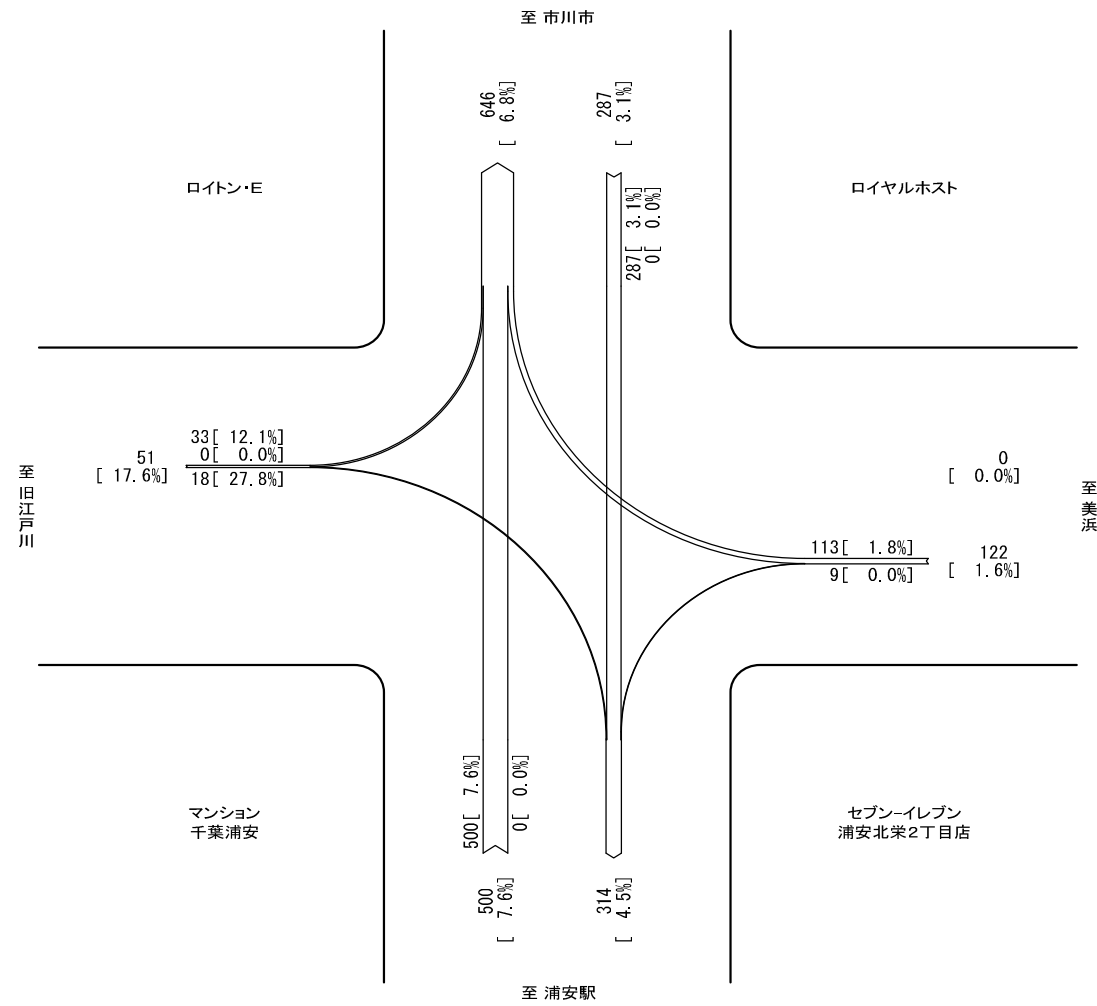


調査地点 : No.2 ロイヤルホスト浦安店前交差点 (北栄2丁目)

調査年月日 : 令和5年11月1日 (水) 天候 : 晴れ

自動車交通流動図

○ピーク時間計（17：00～18：00）

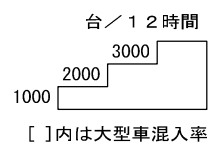
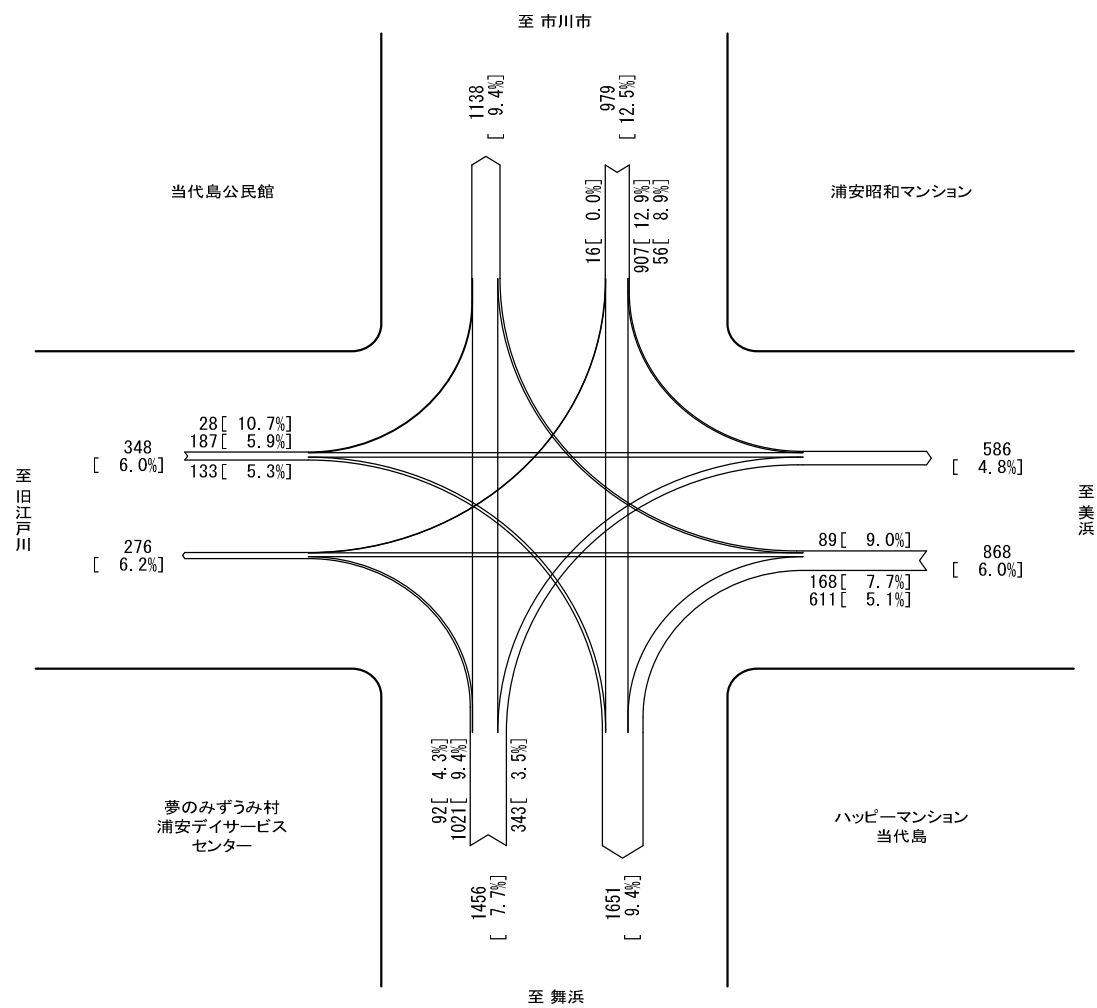


調査地点：No.2 ロイヤルホスト浦安店前交差点（北栄2丁目）

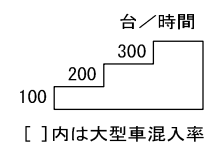
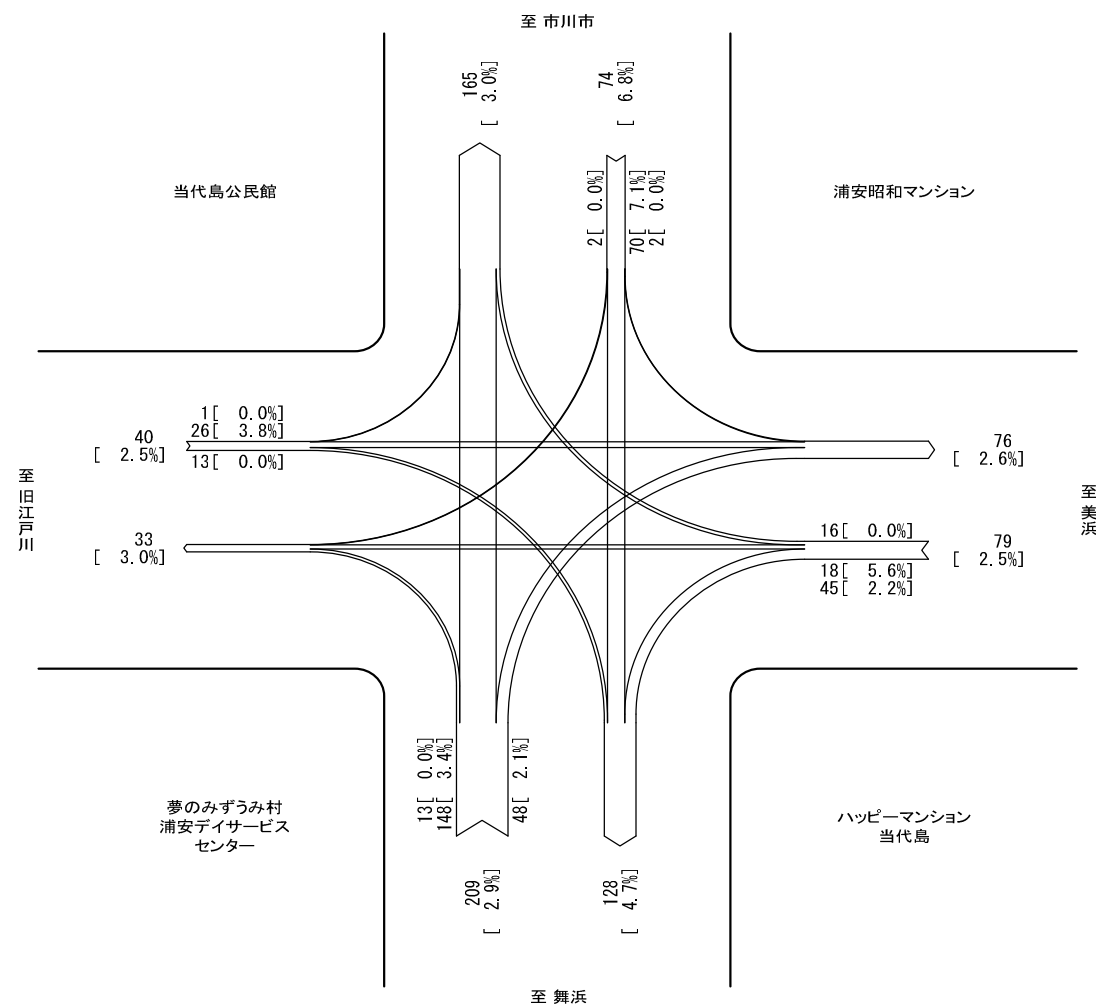
調査年月日：令和5年11月1日（水） 天候：晴れ

自動車交通流動図

○12時間計 (7:00~19:00)



○ピーク時間計 (17:00~18:00)

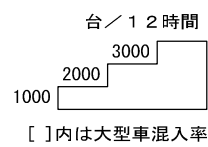
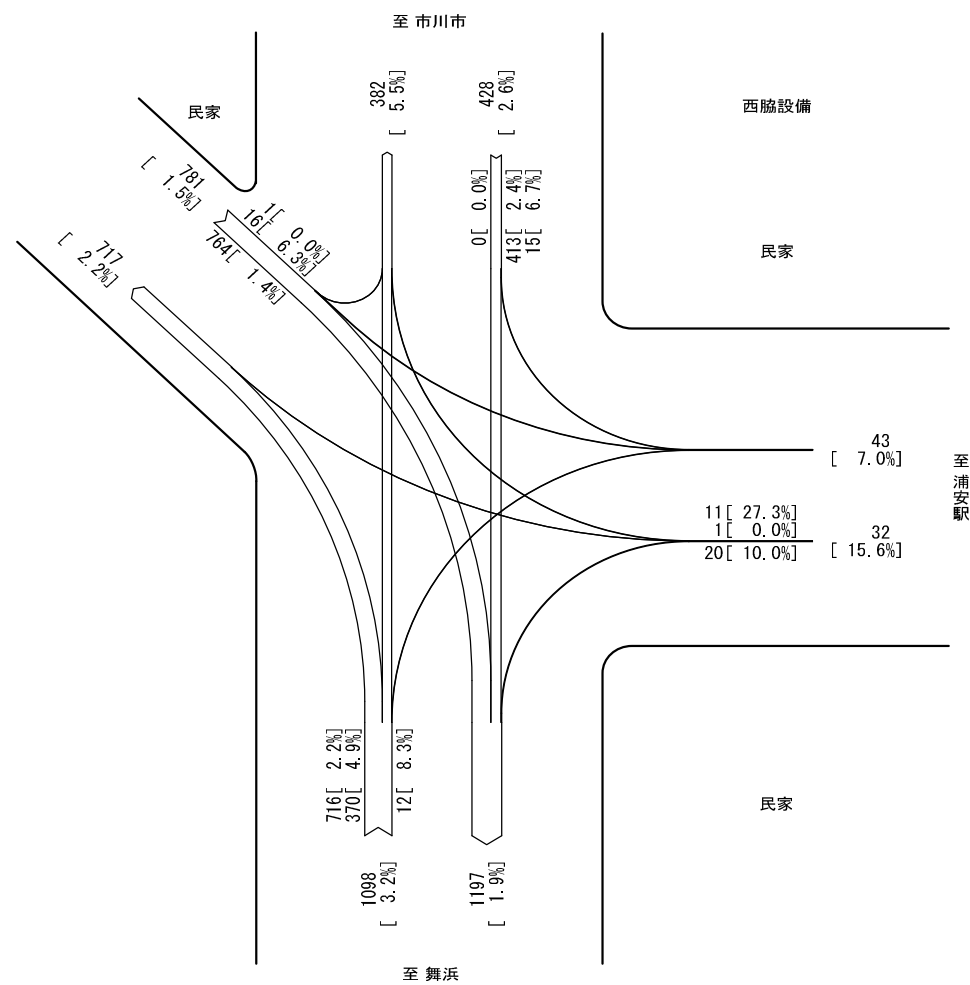


調査地点 : No.3 当代島公民館交差点

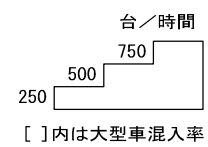
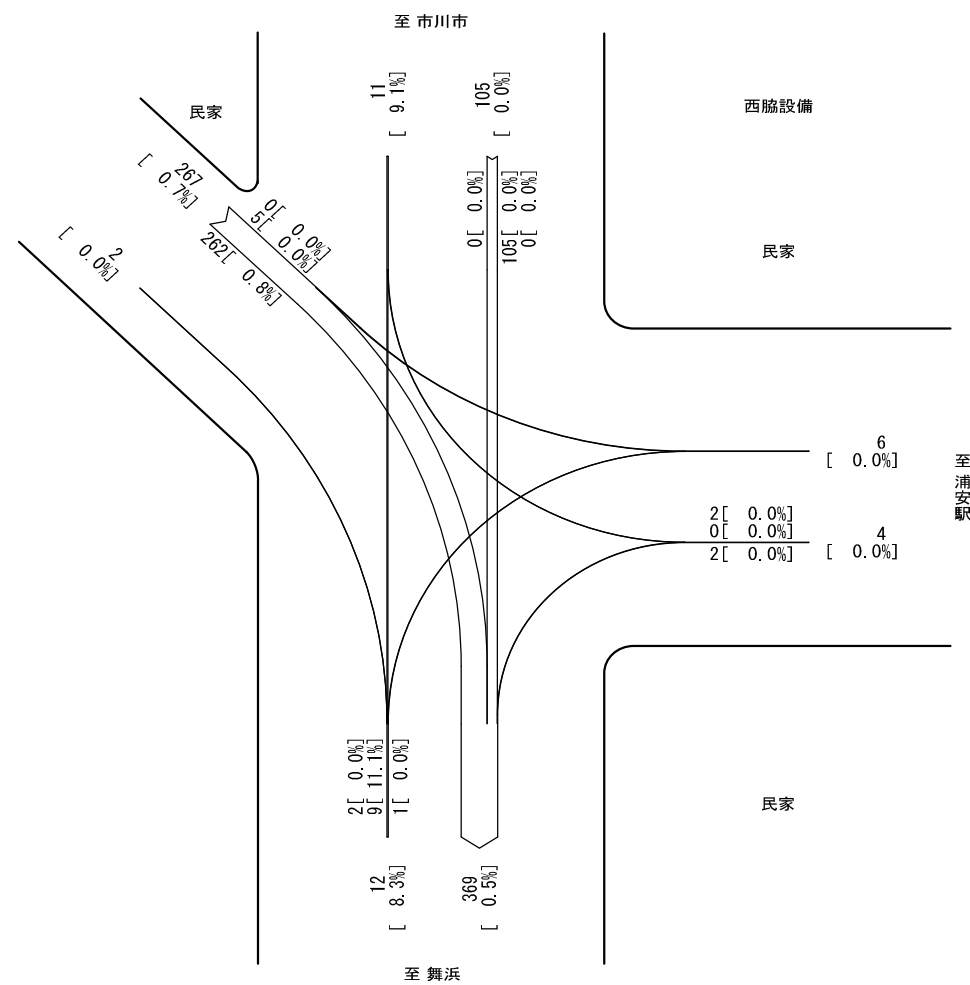
調査年月日 : 令和5年11月1日 (水) 天候 : 晴れ

自動車交通流動図

○12時間計 (7:00~19:00)



○ピーク時間計 (7:00~8:00)

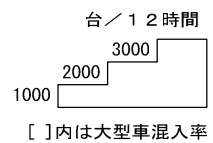
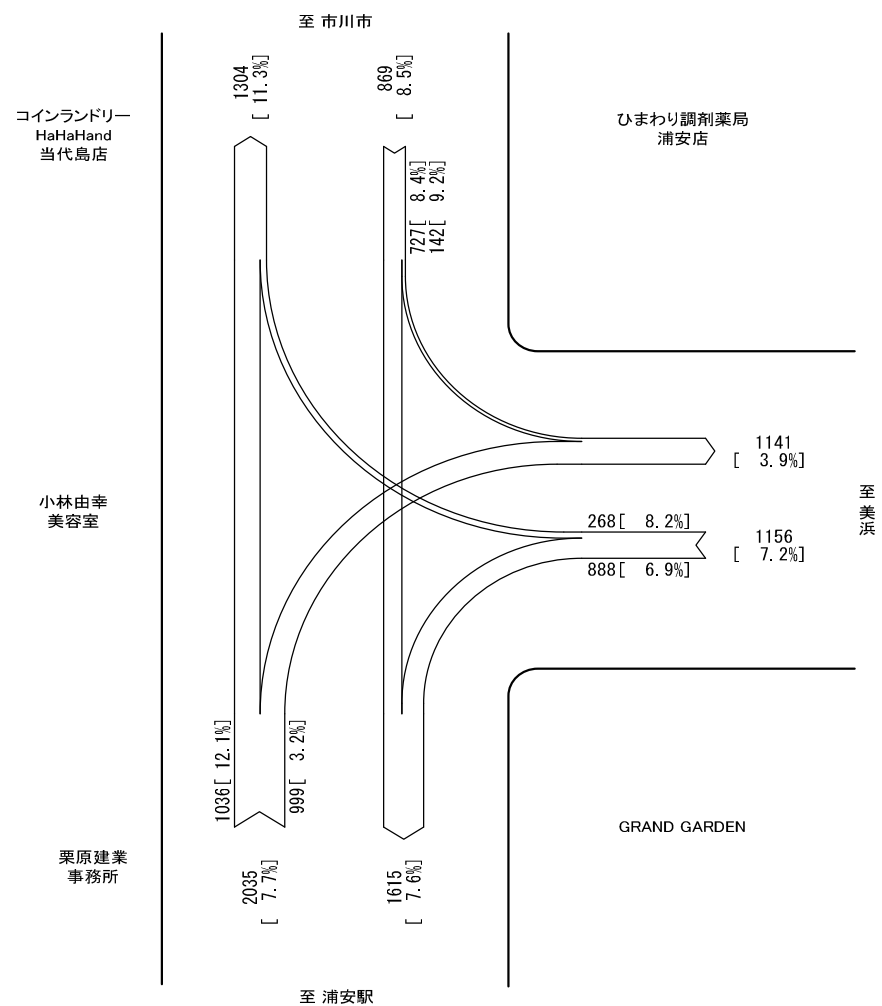


調査地点 : No.4 当代島二丁目180番23地先交差点

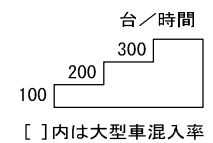
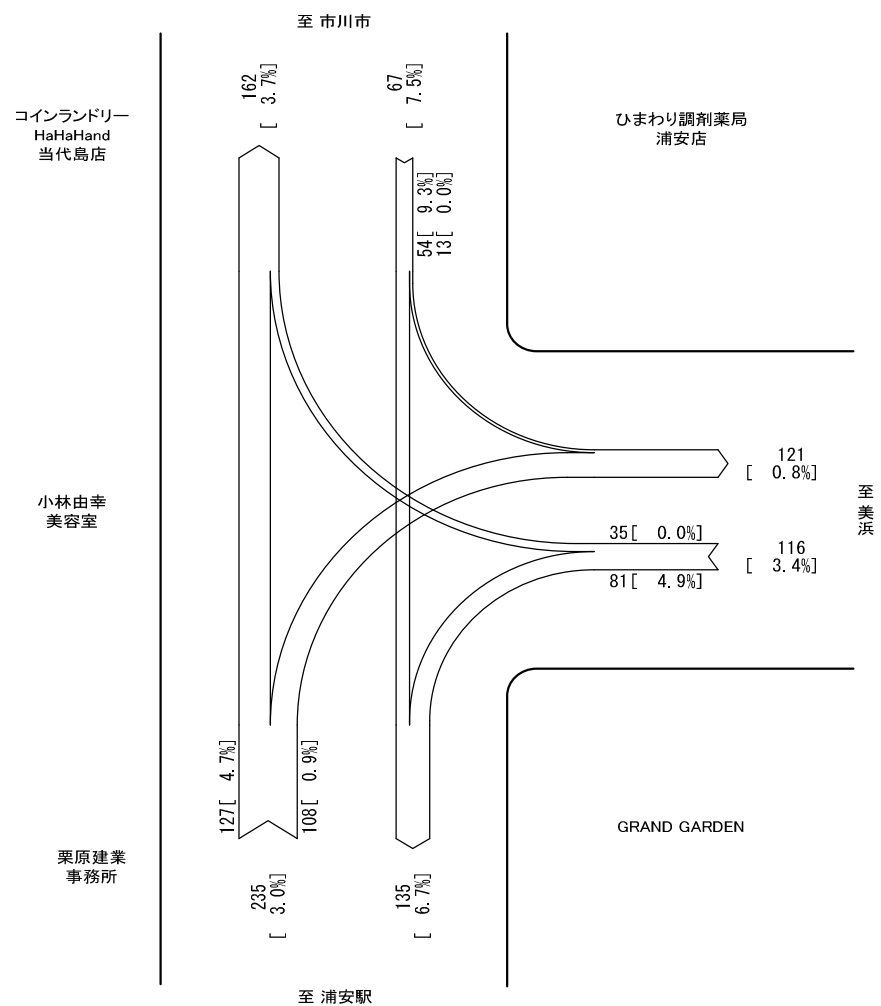
調査年月日 : 令和5年11月1日(水) 天候 : 晴れ

自動車交通流動図

○12時間計 (7:00~19:00)



○ピーク時間計 (17:00~18:00)

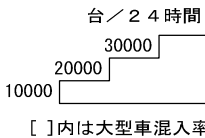
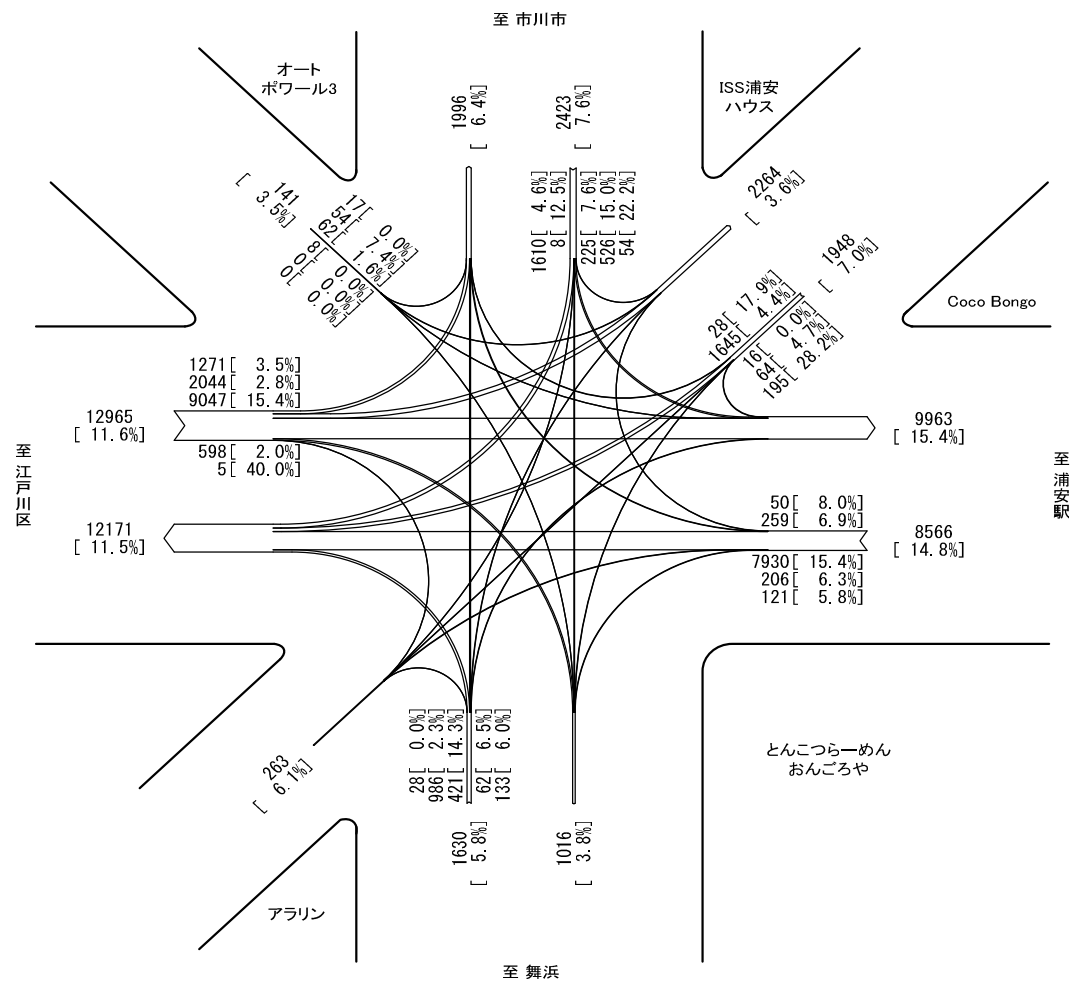


調査地点 : No.5 当代島一丁目487番2地先交差点

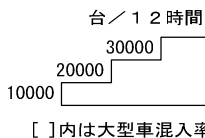
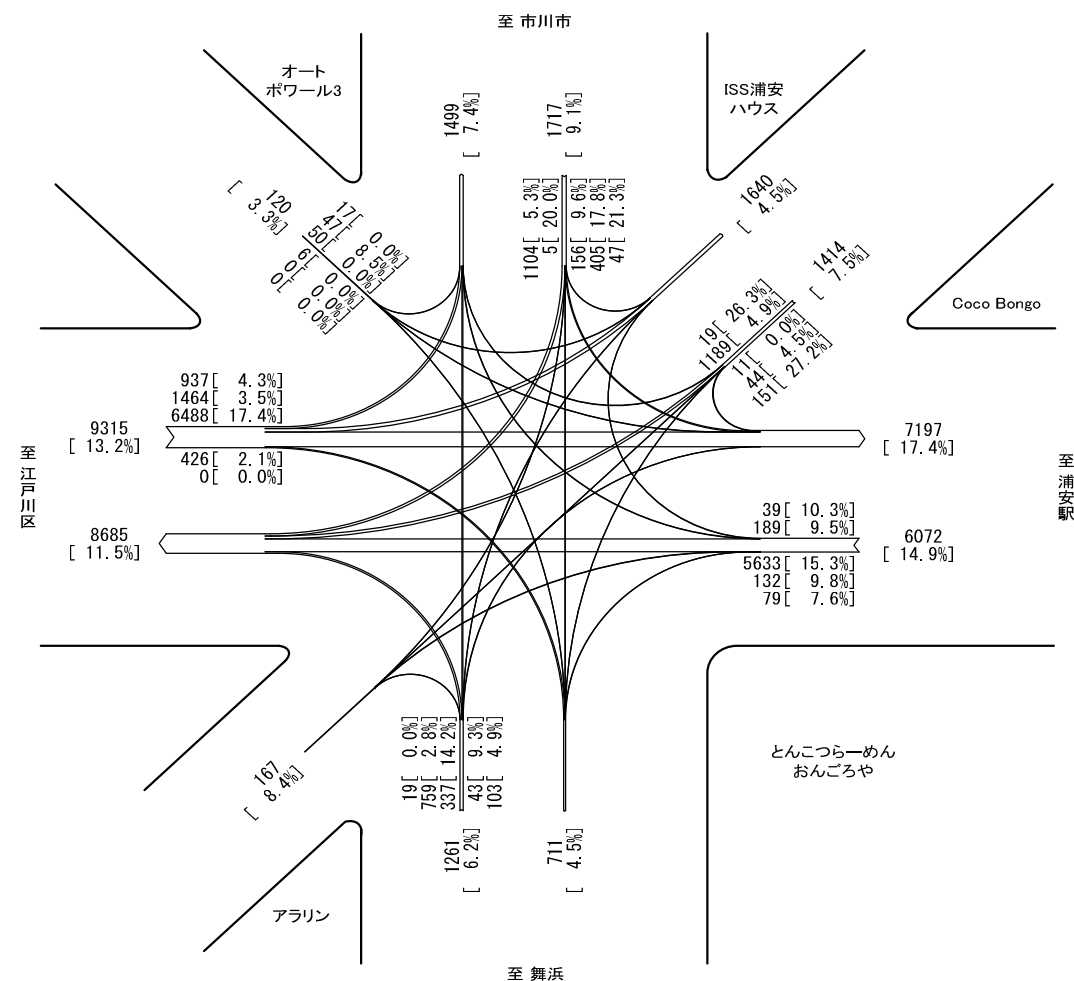
調査年月日 : 令和5年11月1日(水) 天候 : 晴れ

自動車交通流動図

〇24時間計 (7:00~翌7:00)



〇12時間計 (7:00~19:00)

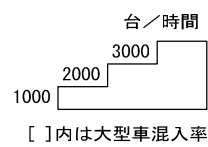
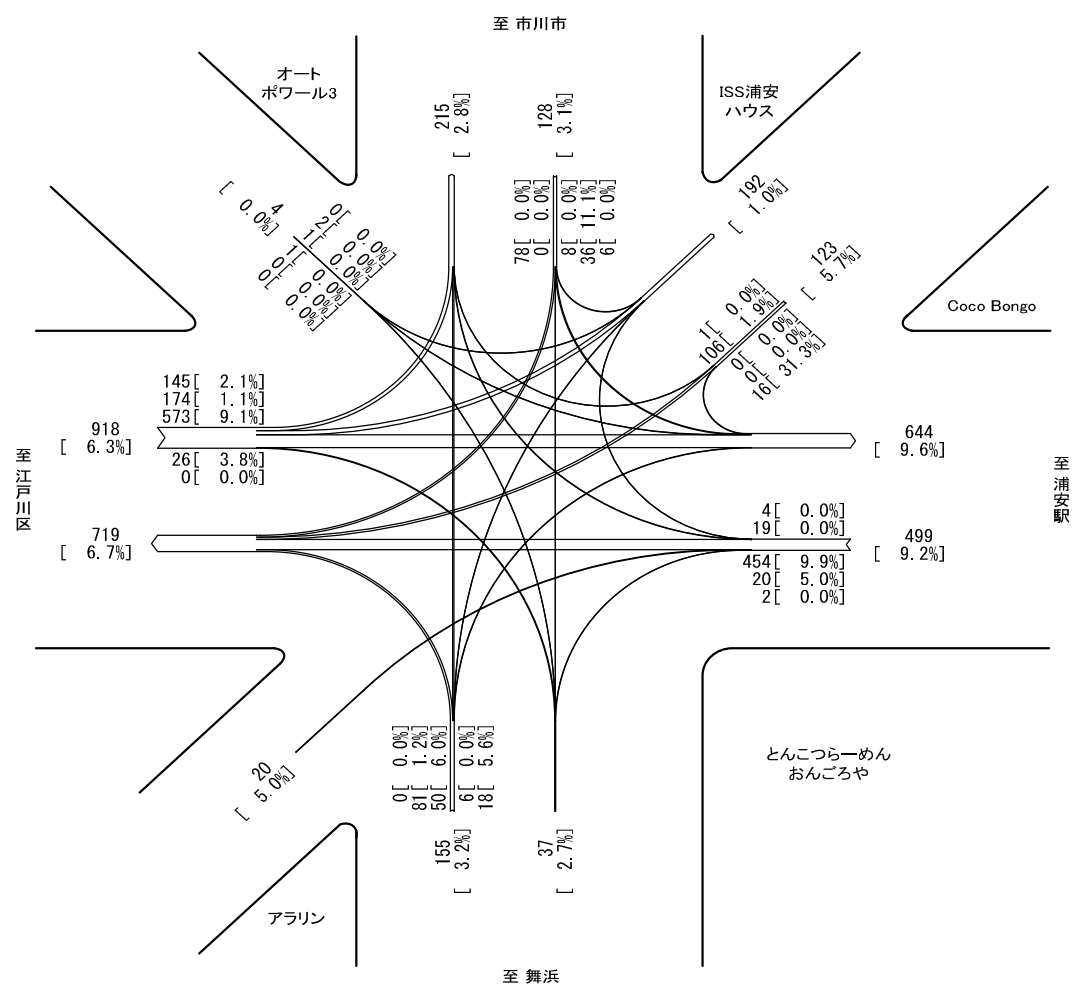


調査地点 : No.6 浦安橋東詰交差点

調査年月日 : 令和5年11月1日(水) 天候 : 晴れ

自動車交通流動図

○ピーク時間計（17：00～18：00）

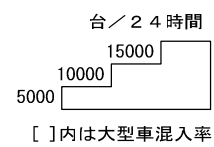
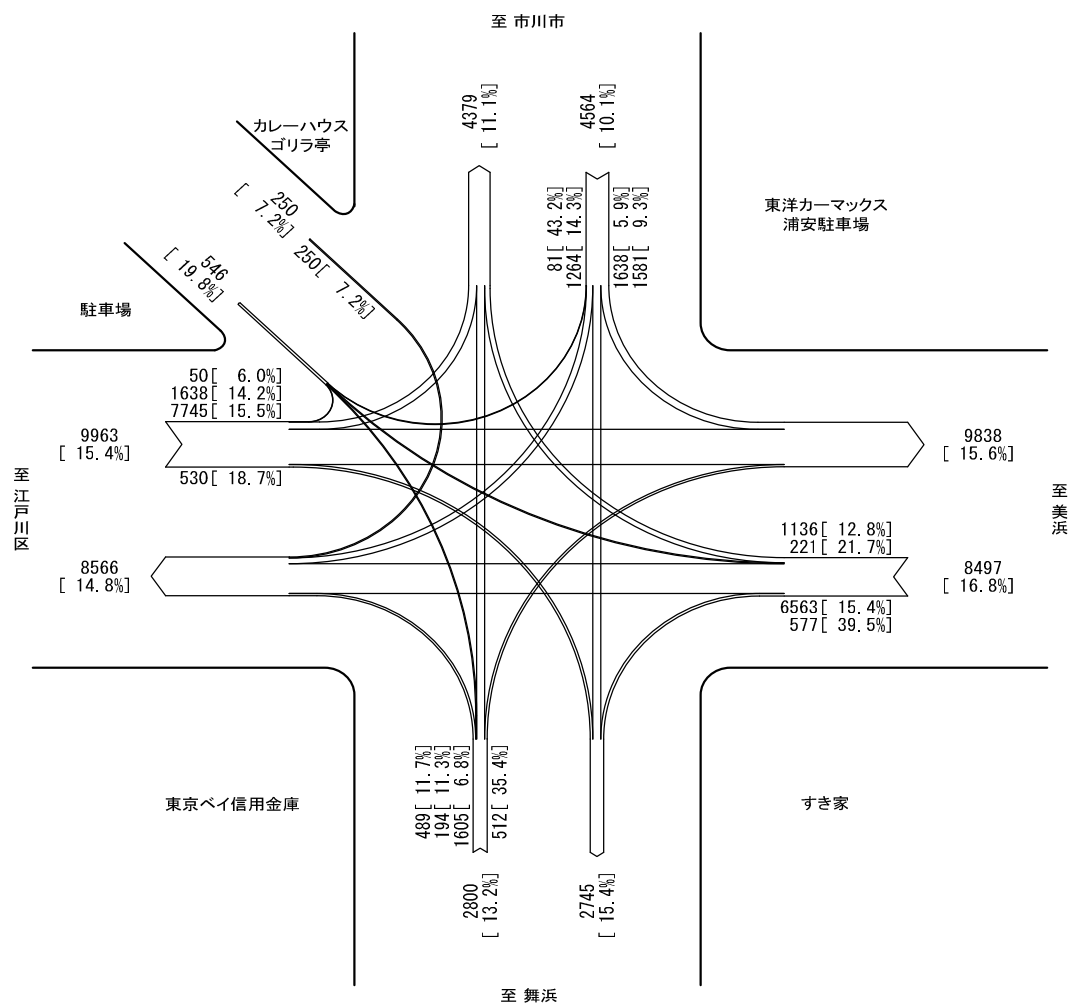


調査地点：No.6 浦安橋東詰交差点

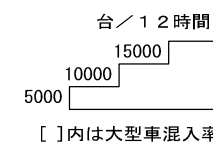
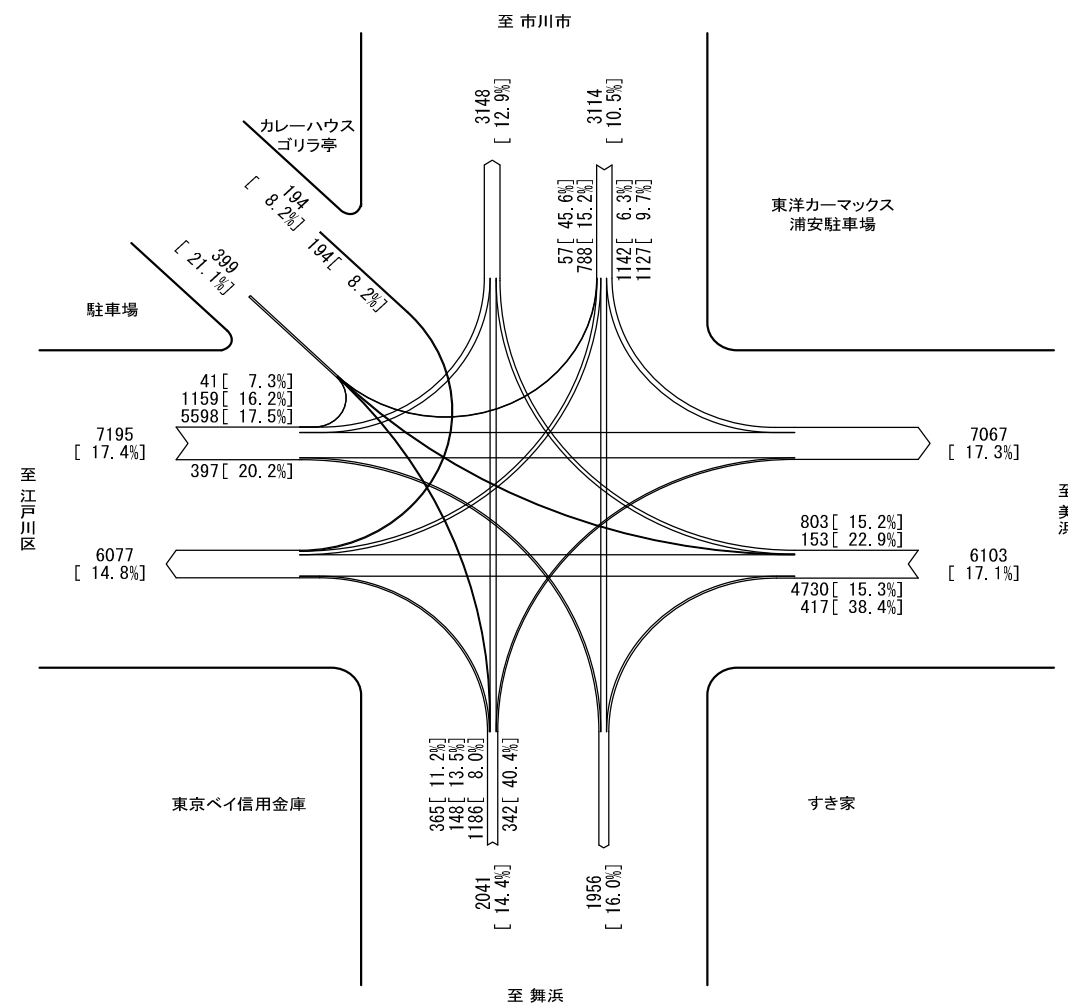
調査年月日：令和5年11月1日（水） 天候：晴れ

自動車交通流動図

○24時間計 (7:00~翌7:00)



○12時間計 (7:00~19:00)

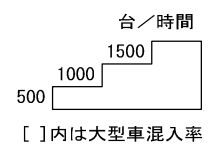
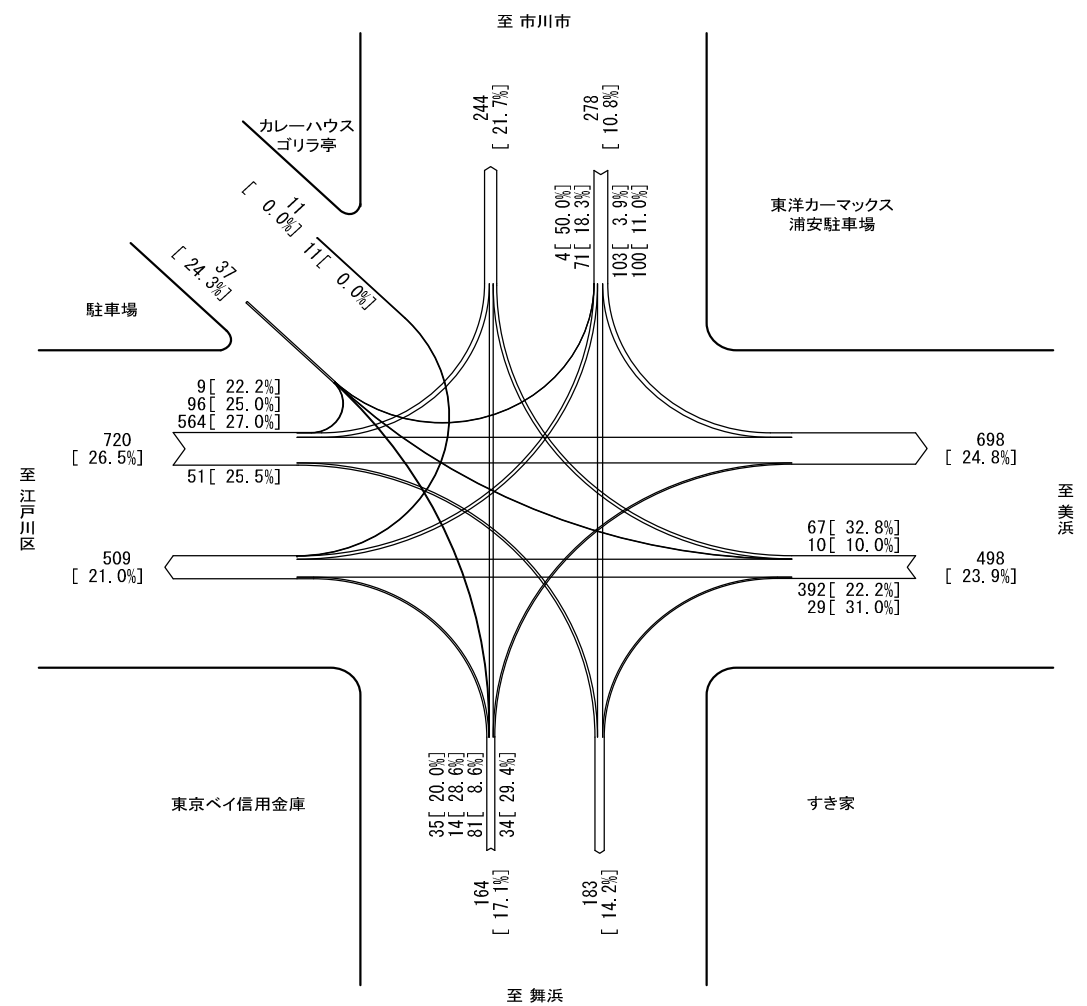


調査地点 : No.7 浦安駅前交差点

調査年月日 : 令和5年11月1日(水) 天候 : 晴れ

自動車交通流動図

○ピーク時間計（10:00～11:00）

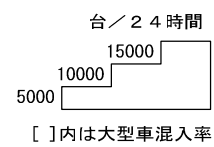
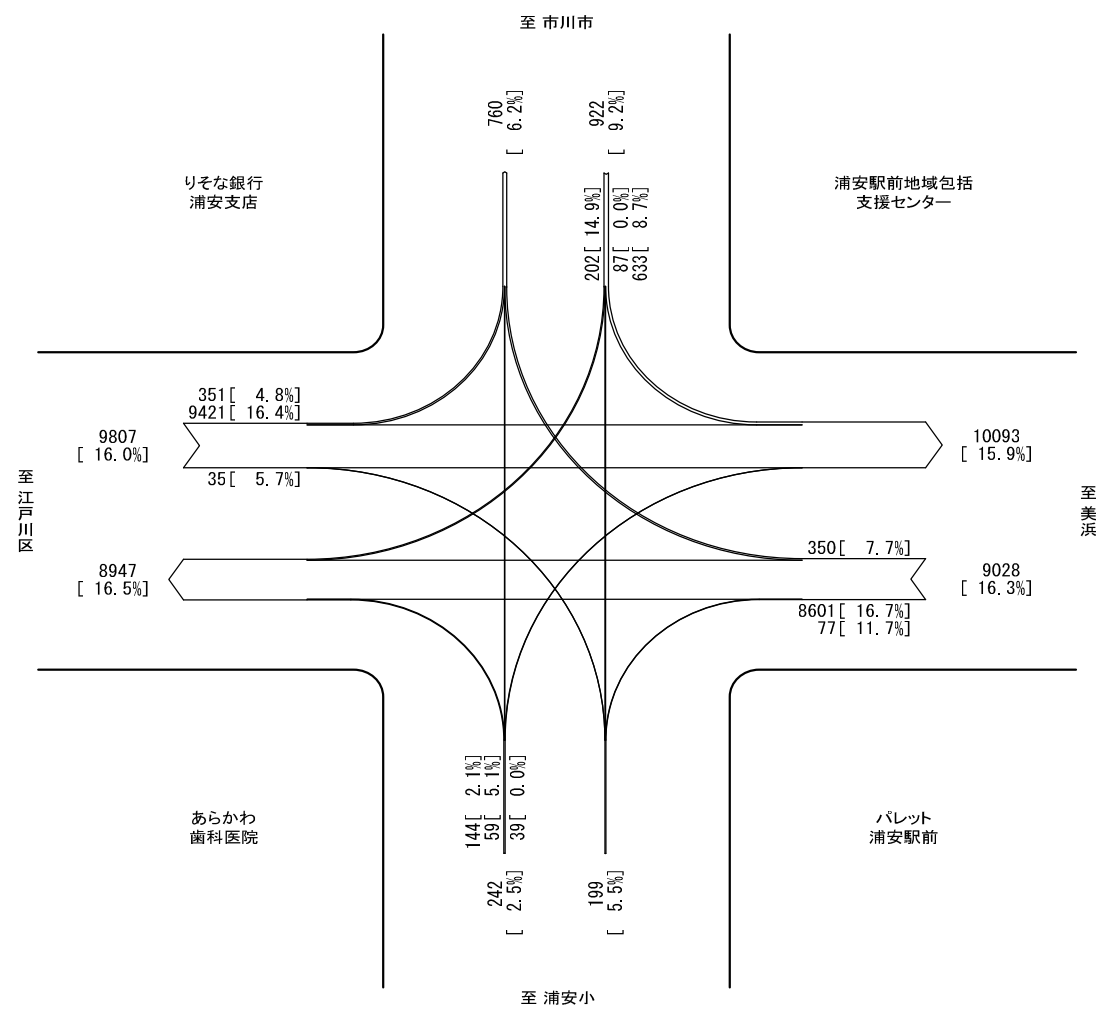


調査地点：No.7 浦安駅前交差点

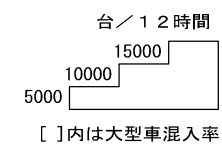
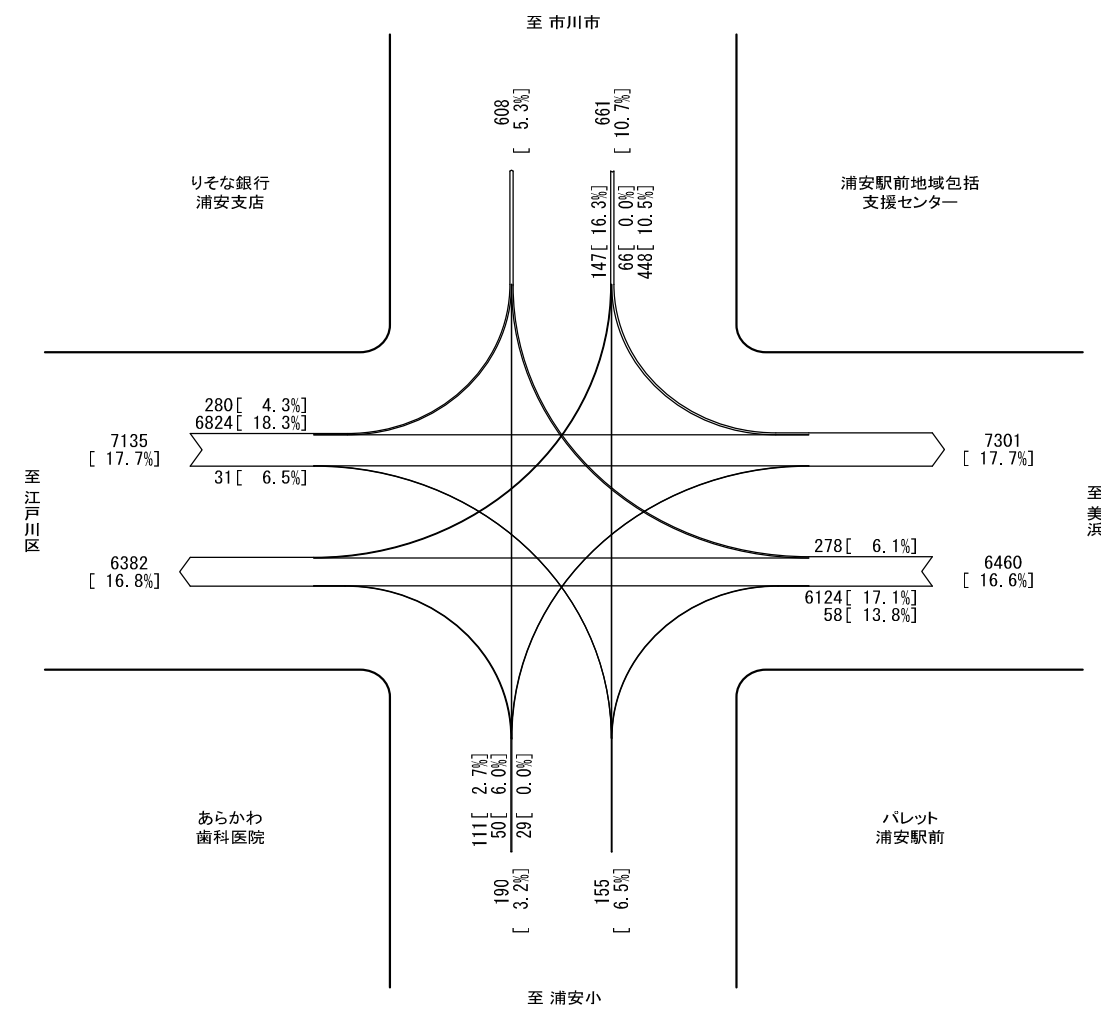
調査年月日：令和5年11月1日（水） 天候：晴れ

自動車交通流動図

〇24時間計 (7:00~翌7:00)



〇12時間計 (7:00~19:00)

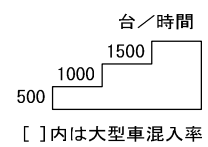
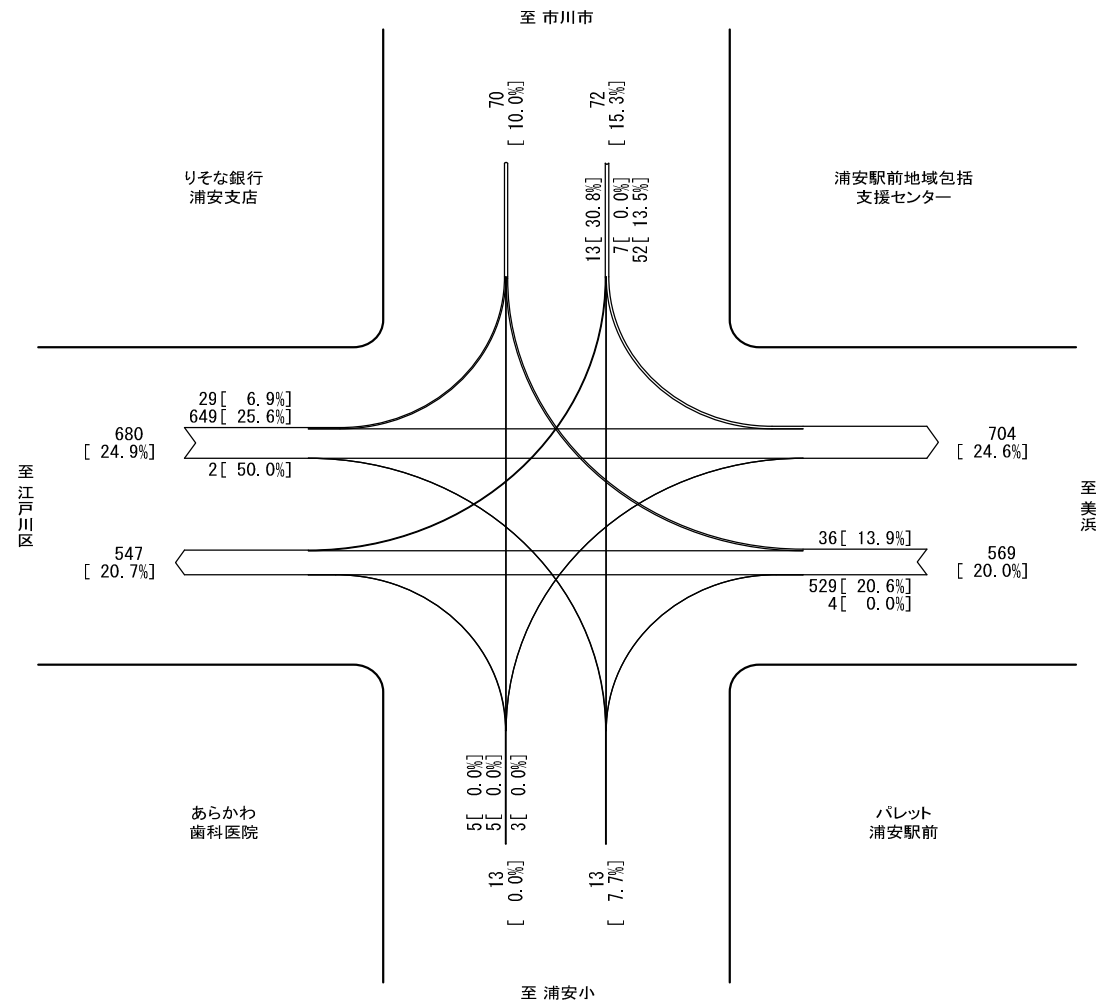


調査地点 : No.9 リソナ銀行浦安支店前交差点

調査年月日 : 令和5年11月1日(水) 天候 : 晴れ

自動車交通流動図

○ピーク時間計（9：00～10：00）

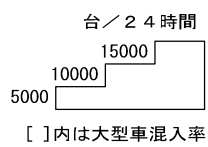
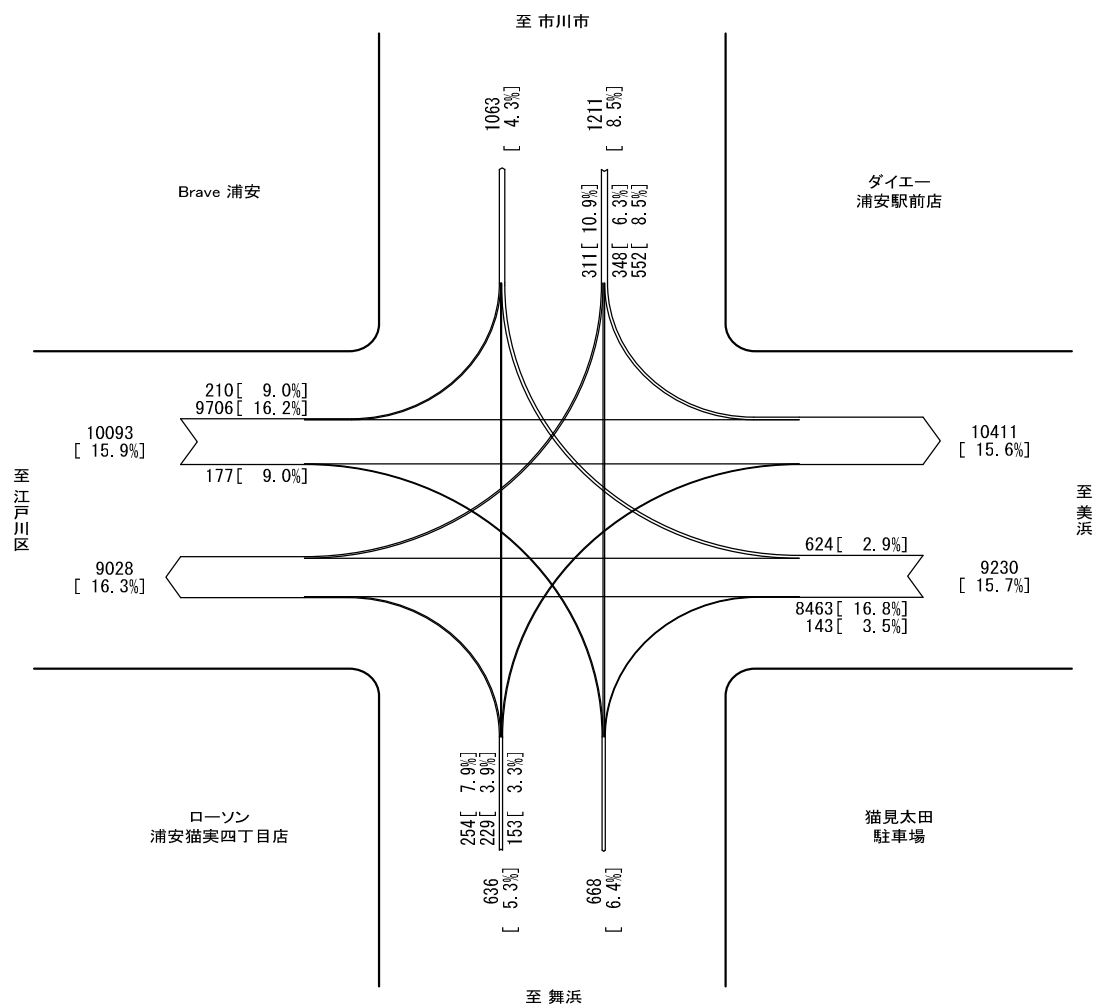


調査地点：No.9 りそな銀行浦安支店前交差点

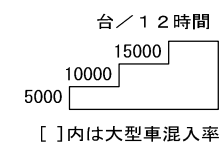
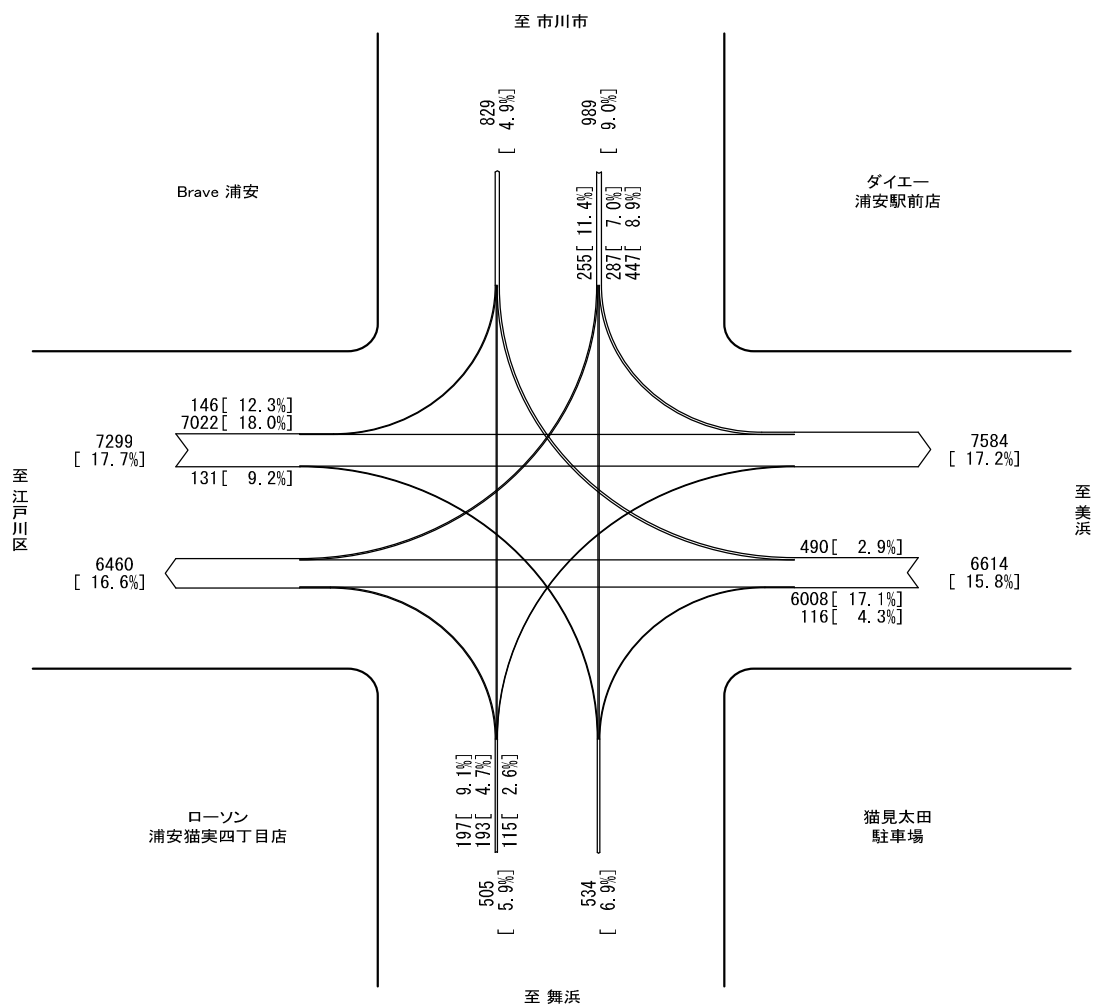
調査年月日：令和5年11月1日（水） 天候：晴れ

自動車交通流動図

○24時間計 (7:00~翌7:00)



○12時間計 (7:00~19:00)

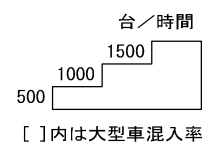
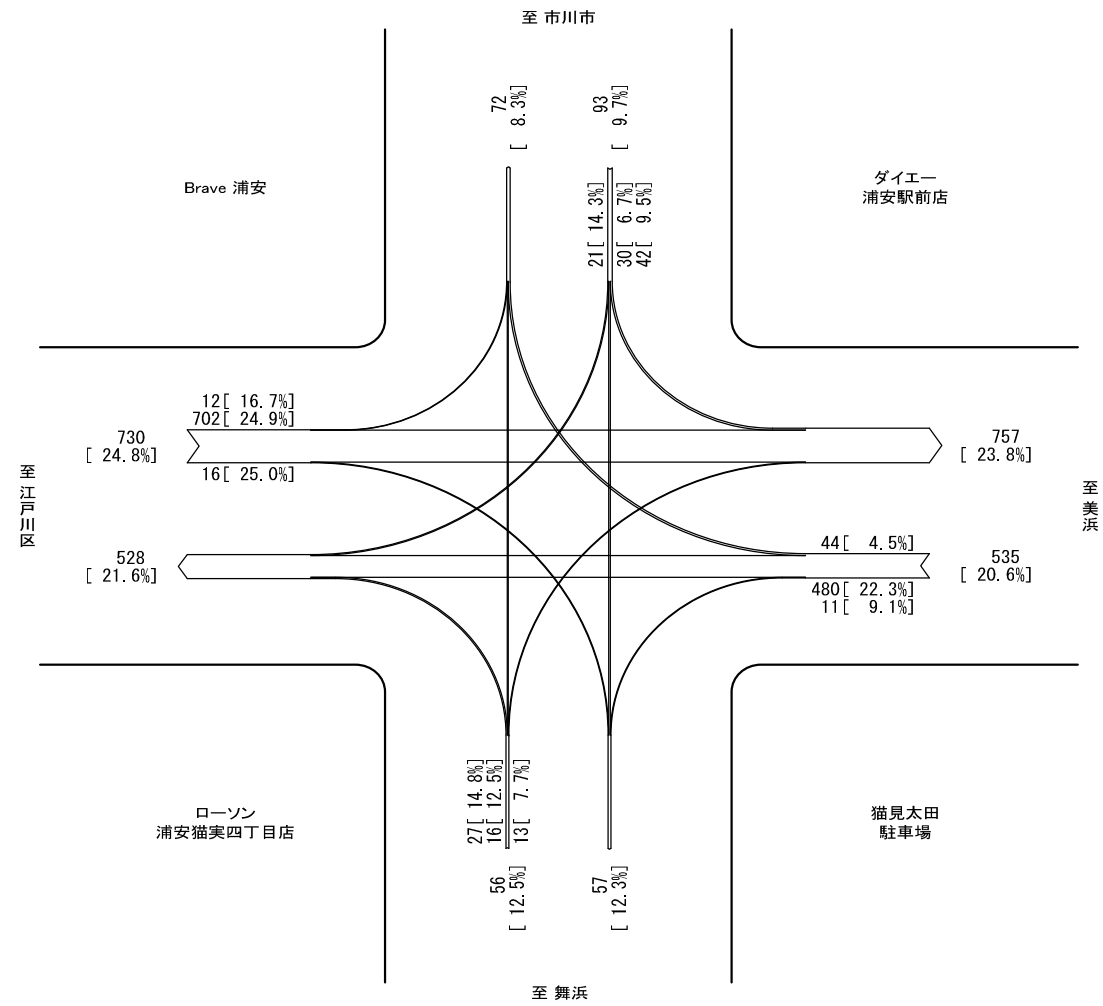


調査地点 : No. 10 ダイエー浦安駅前店交差点

調査年月日 : 令和5年11月1日 (水) 天候 : 晴れ

自動車交通流動図

○ピーク時間計（10：00～11：00）

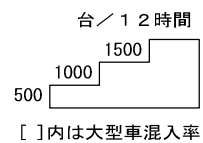
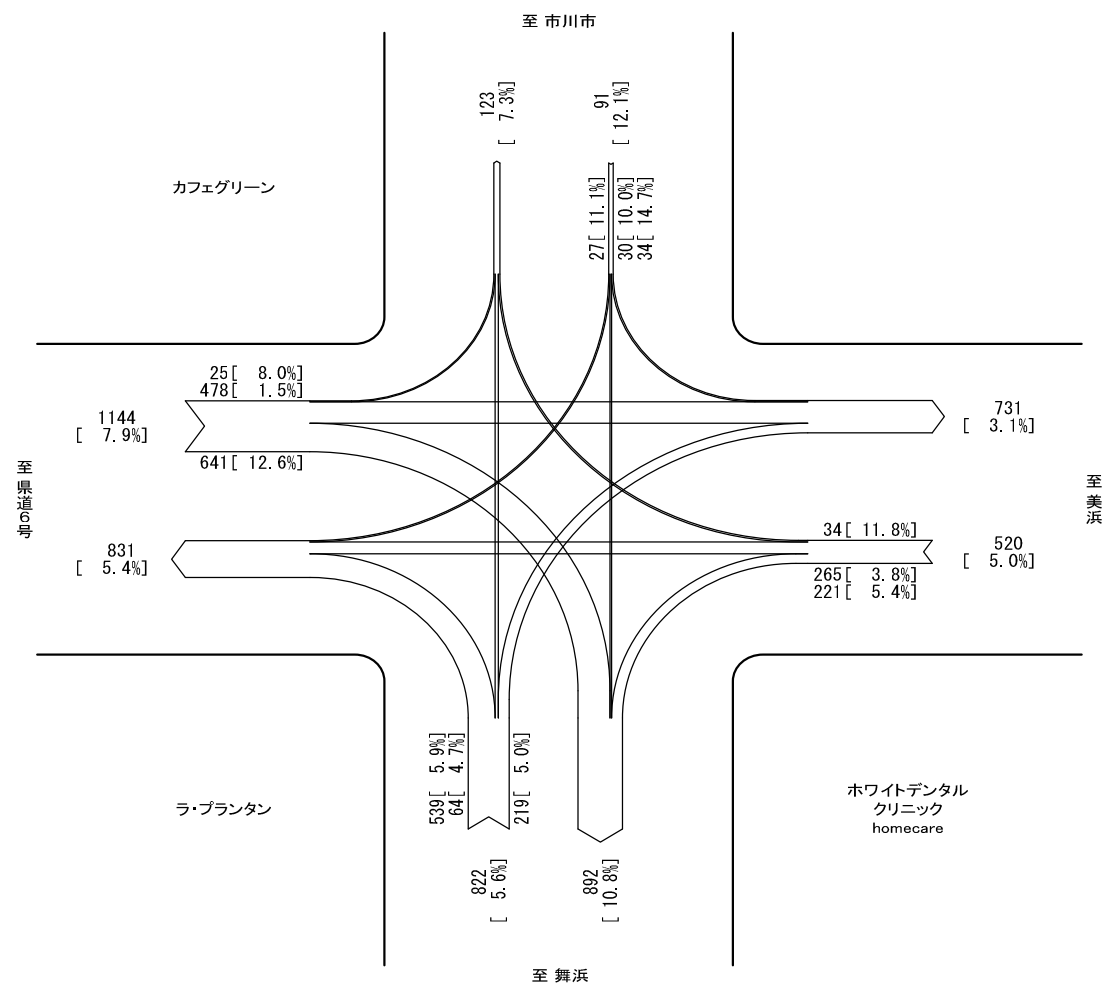


調査地点：No. 10 ダイエー浦安駅前店交差点

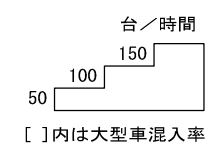
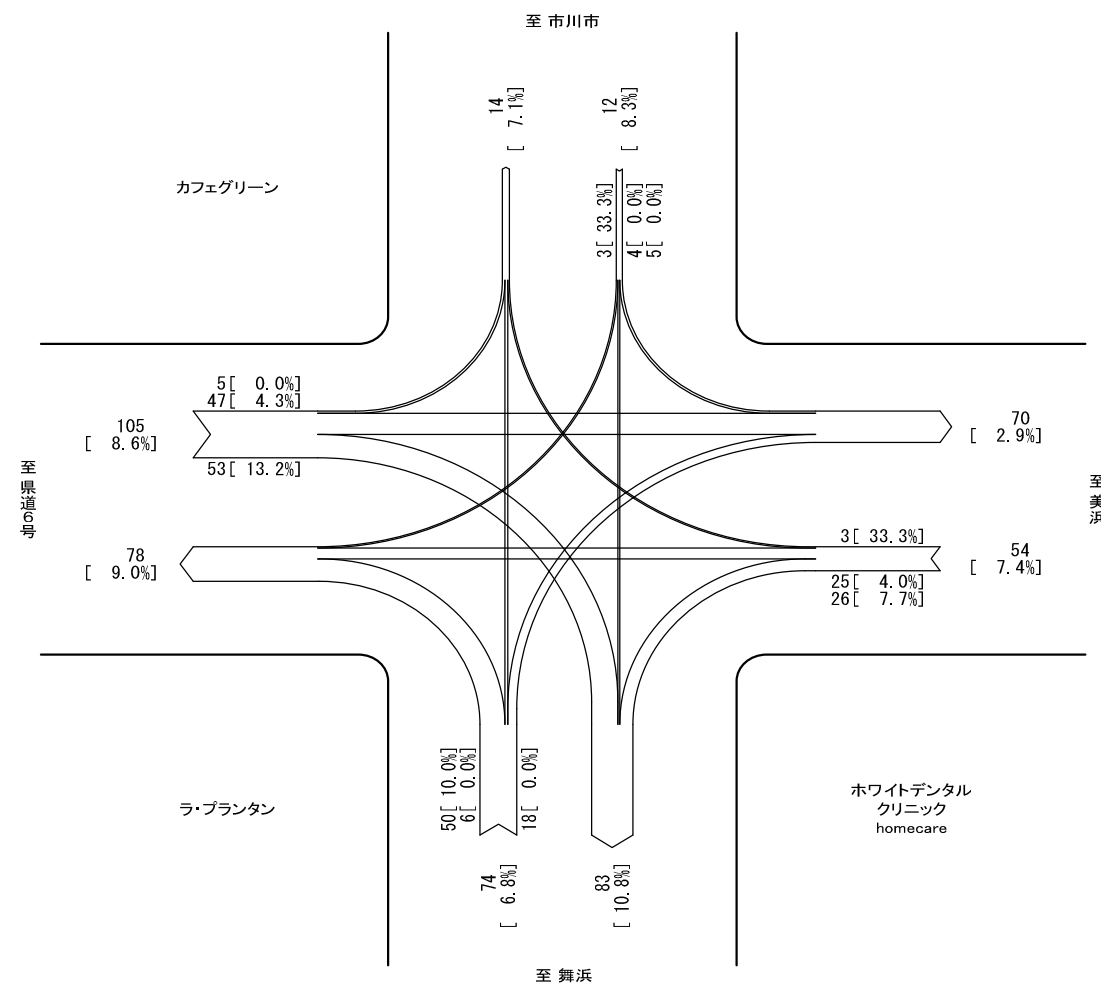
調査年月日：令和5年11月1日（水） 天候：晴れ

自動車交通流動図

○12時間計 (7:00~19:00)



○ピーク時間計 (10:00~11:00)

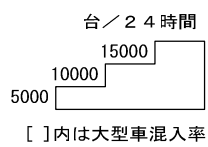
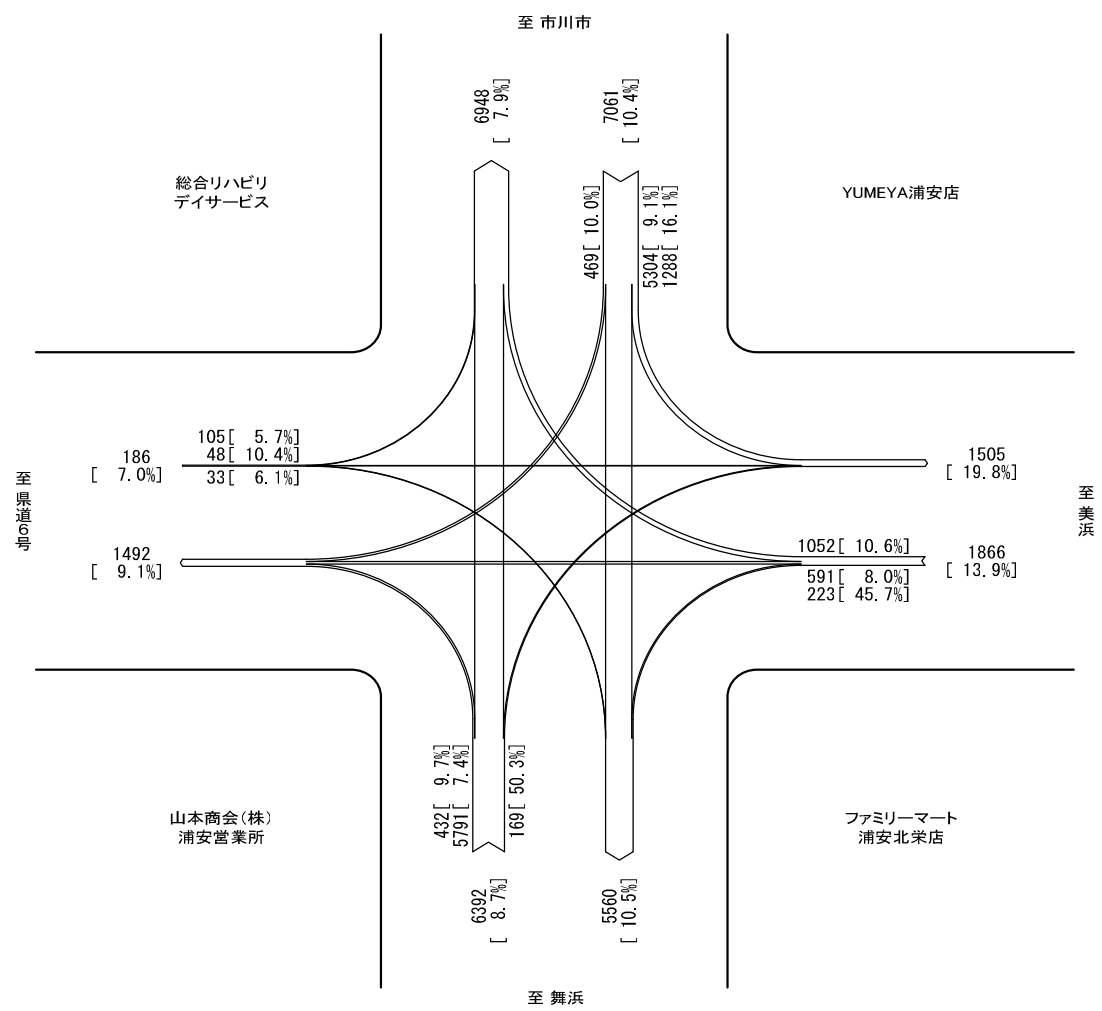


調査地点 : No.11 コミュニティケア24浦安きたさかえ館前交差点

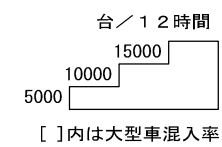
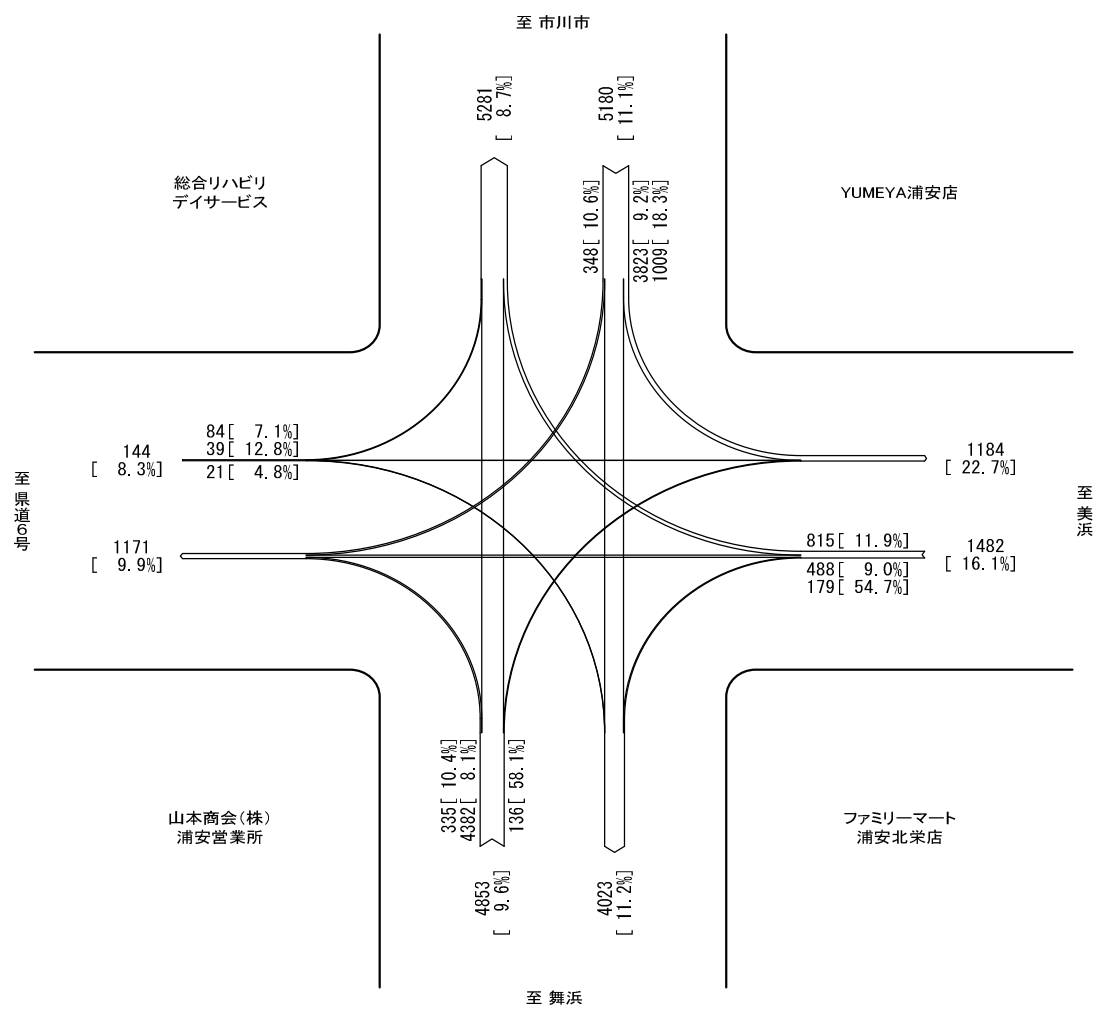
調査年月日 : 令和5年11月1日 (水) 天候 : 晴れ

自動車交通流動図

〇24時間計 (7:00~翌7:00)



〇12時間計 (7:00~19:00)

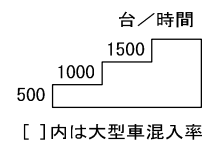
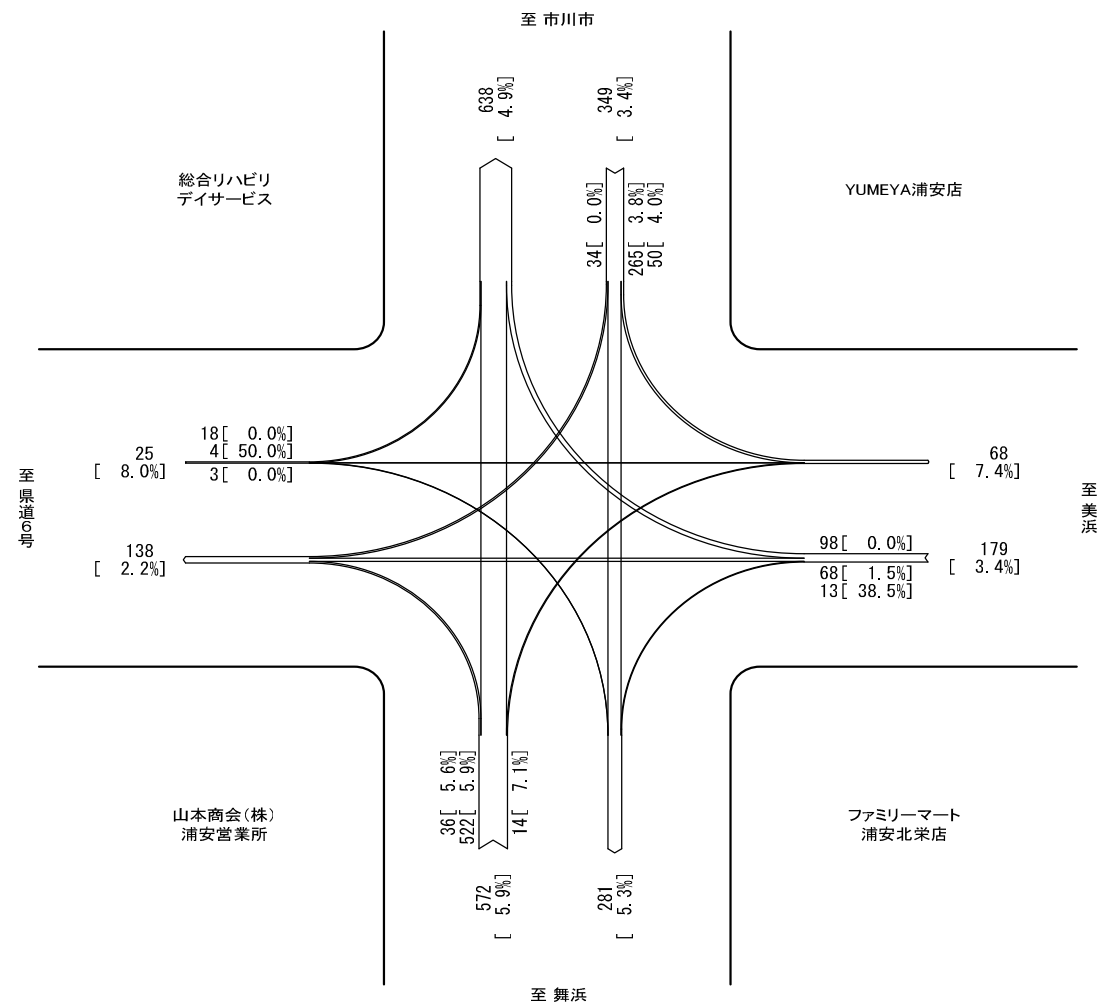


調査地点 : No.13 夢屋浦安店前交差点

調査年月日 : 令和5年11月1日(水) 天候 : 晴れ

自動車交通流動図

○ピーク時間計（17：00～18：00）

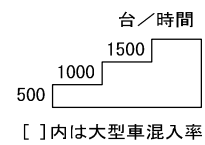
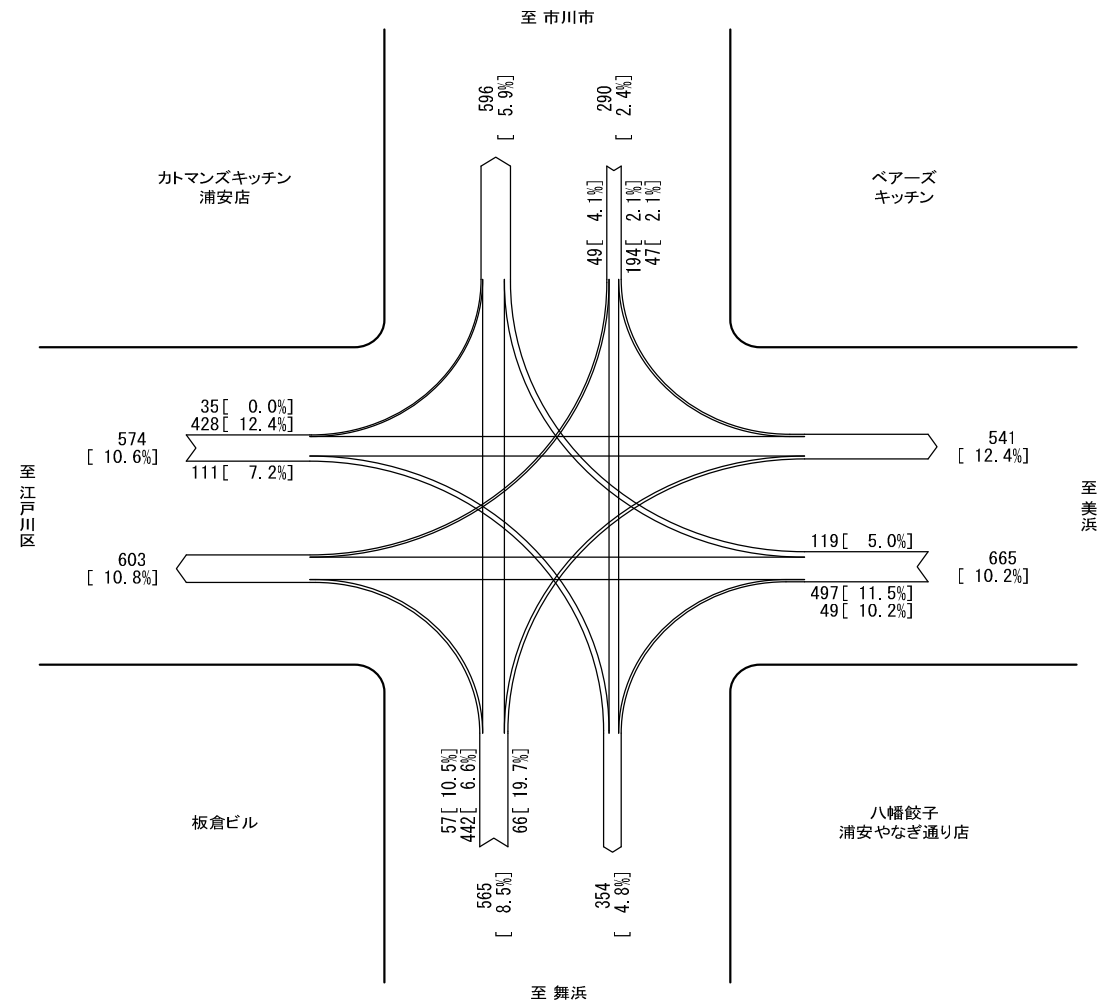


調査地点：No.13 夢屋浦安店前交差点

調査年月日：令和5年11月1日（水） 天候：晴れ

自動車交通流動図

○ピーク時間計（17：00～18：00）

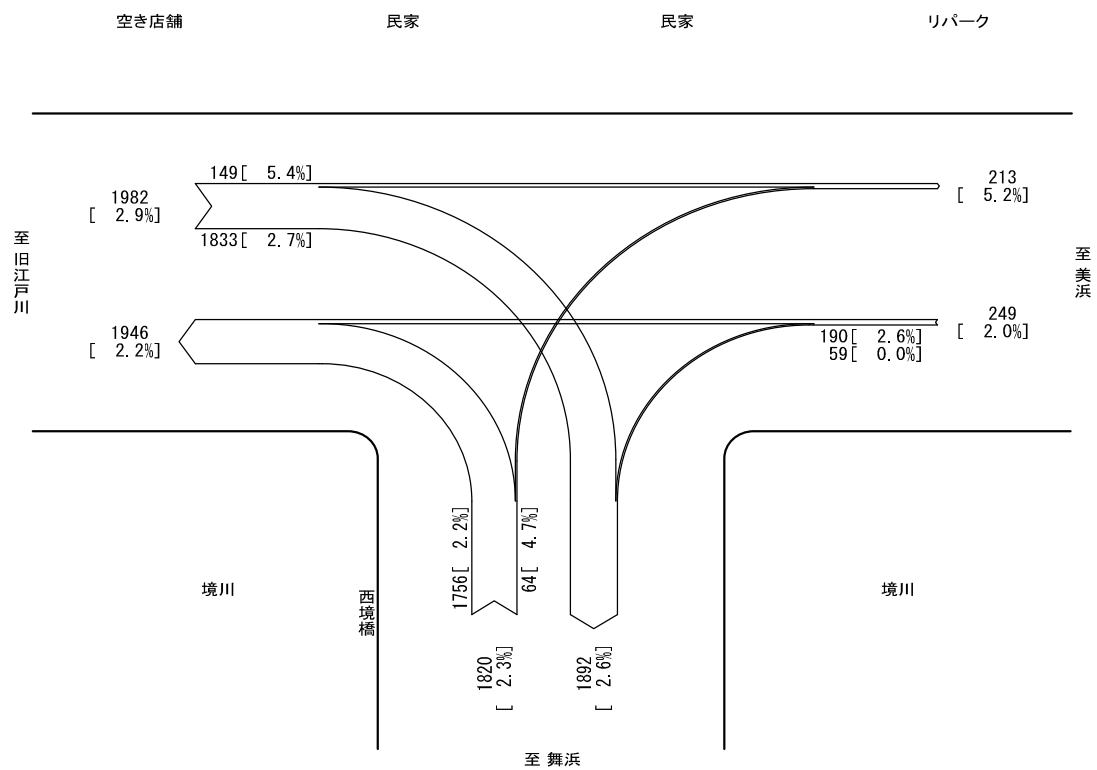


調査地点：No. 1 4 猫実3丁目交差点

調査年月日：令和5年11月1日（水） 天候：晴れ

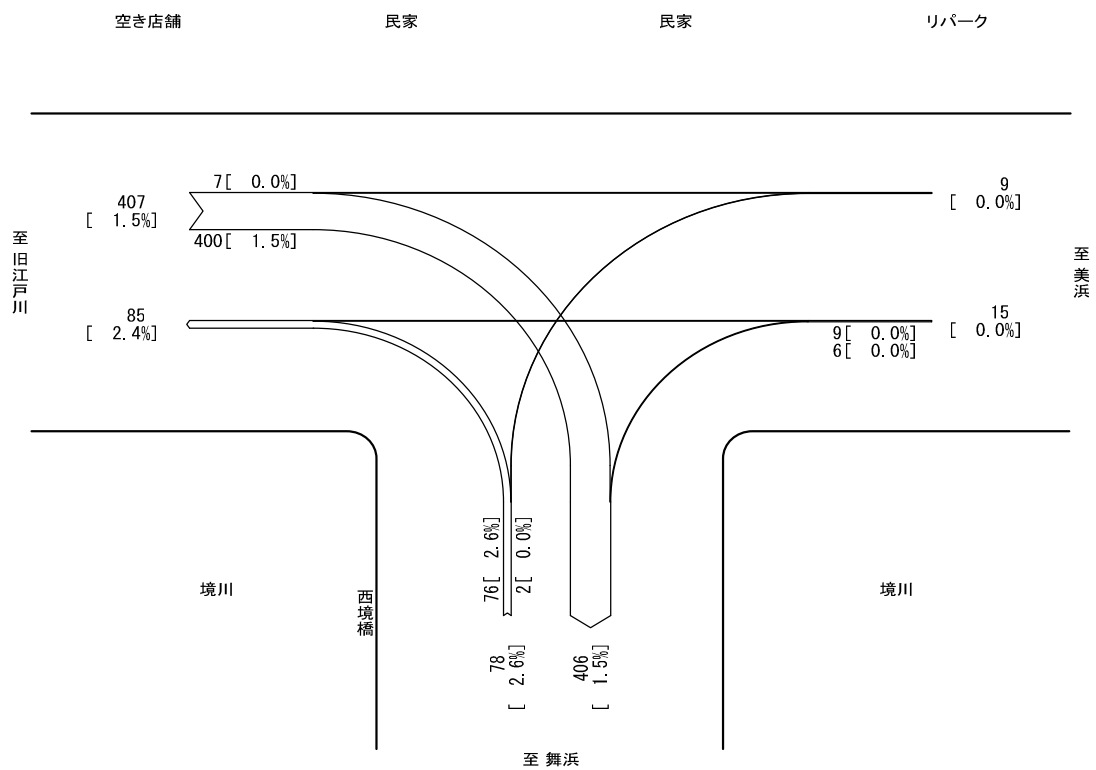
自動車交通流動図

○12時間計 (7:00~19:00)



台/12時間
1000 2000 3000
[]内は大型車混入率

○ピーク時間計 (7:00~8:00)



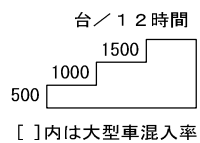
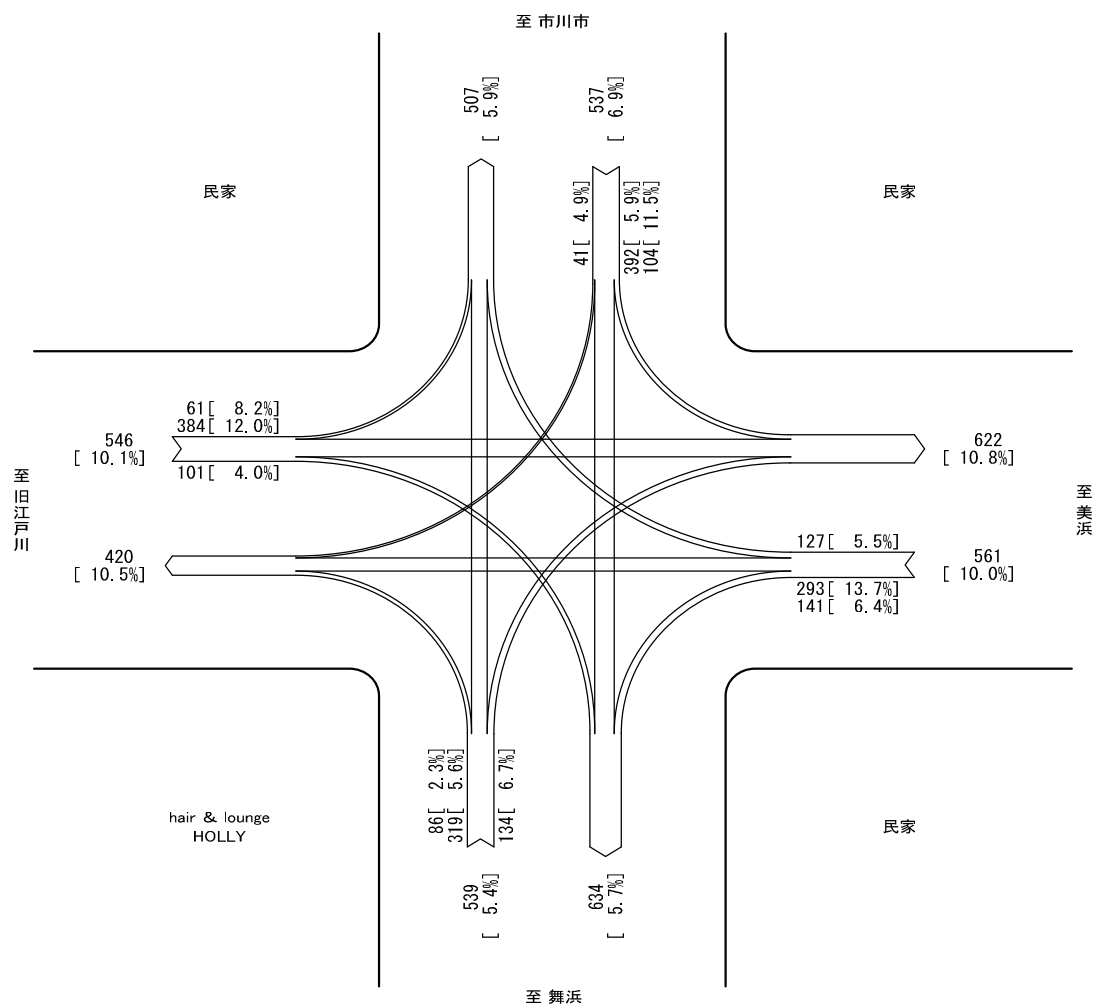
台/時間
250 500 750
[]内は大型車混入率

調査地点 : No.15 西境橋

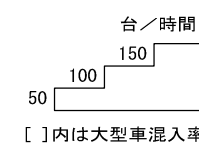
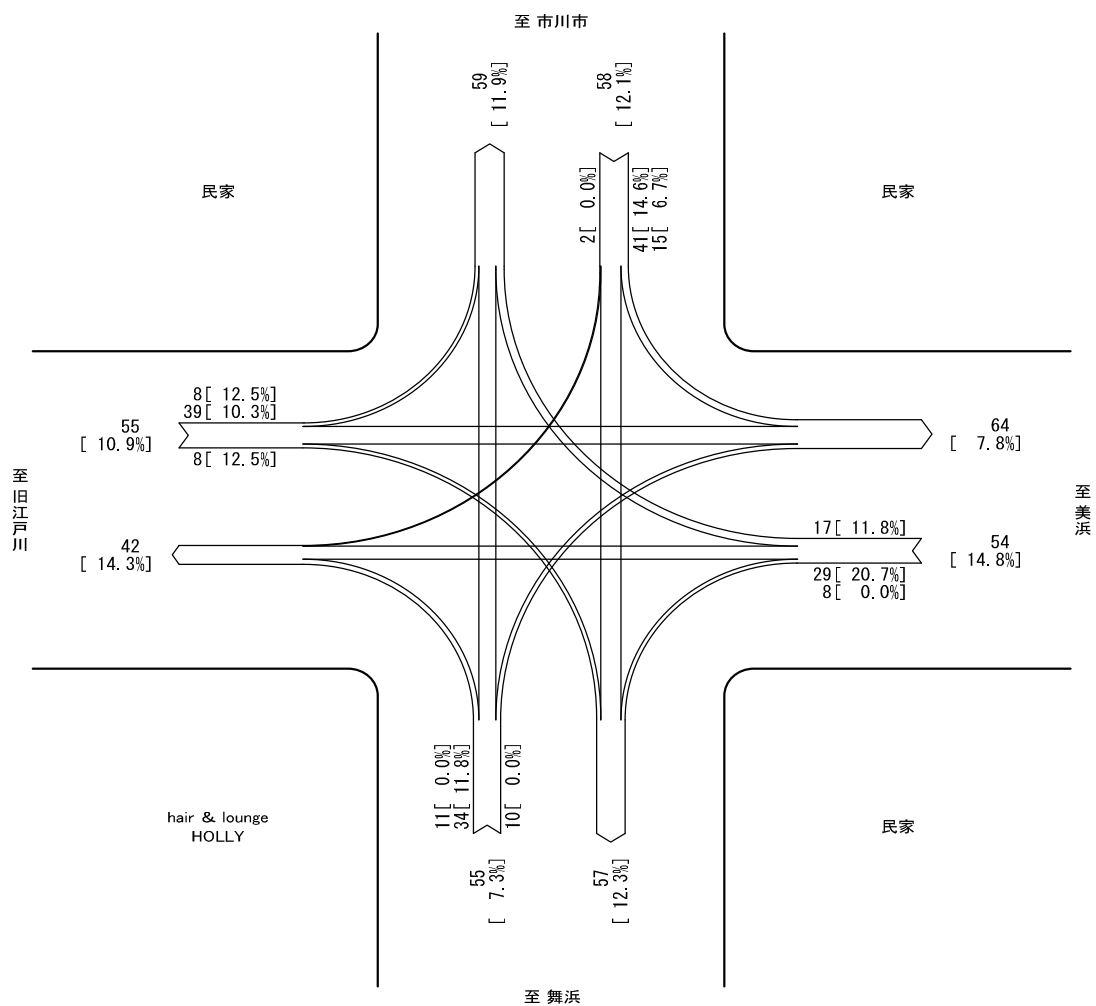
調査年月日 : 令和5年11月1日(水) 天候 : 晴れ

自動車交通流動図

○12時間計 (7:00~19:00)



○ピーク時間計 (10:00~11:00)

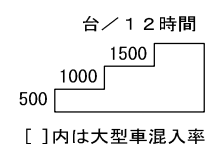
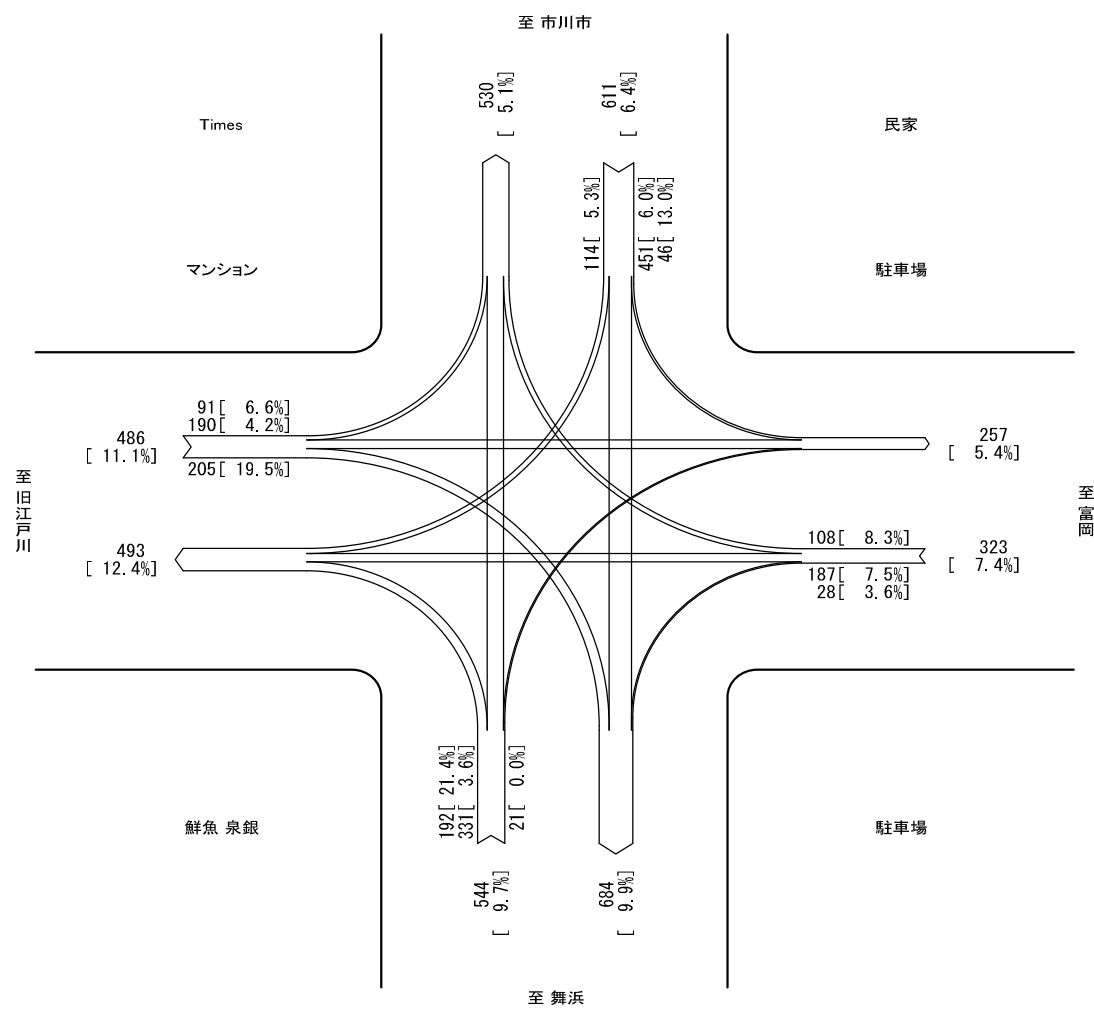


調査地点 : No. 1 7 猫実四丁目727番地先 (新中通りとみなと線の交差部)

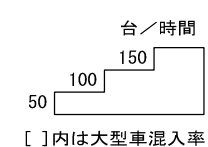
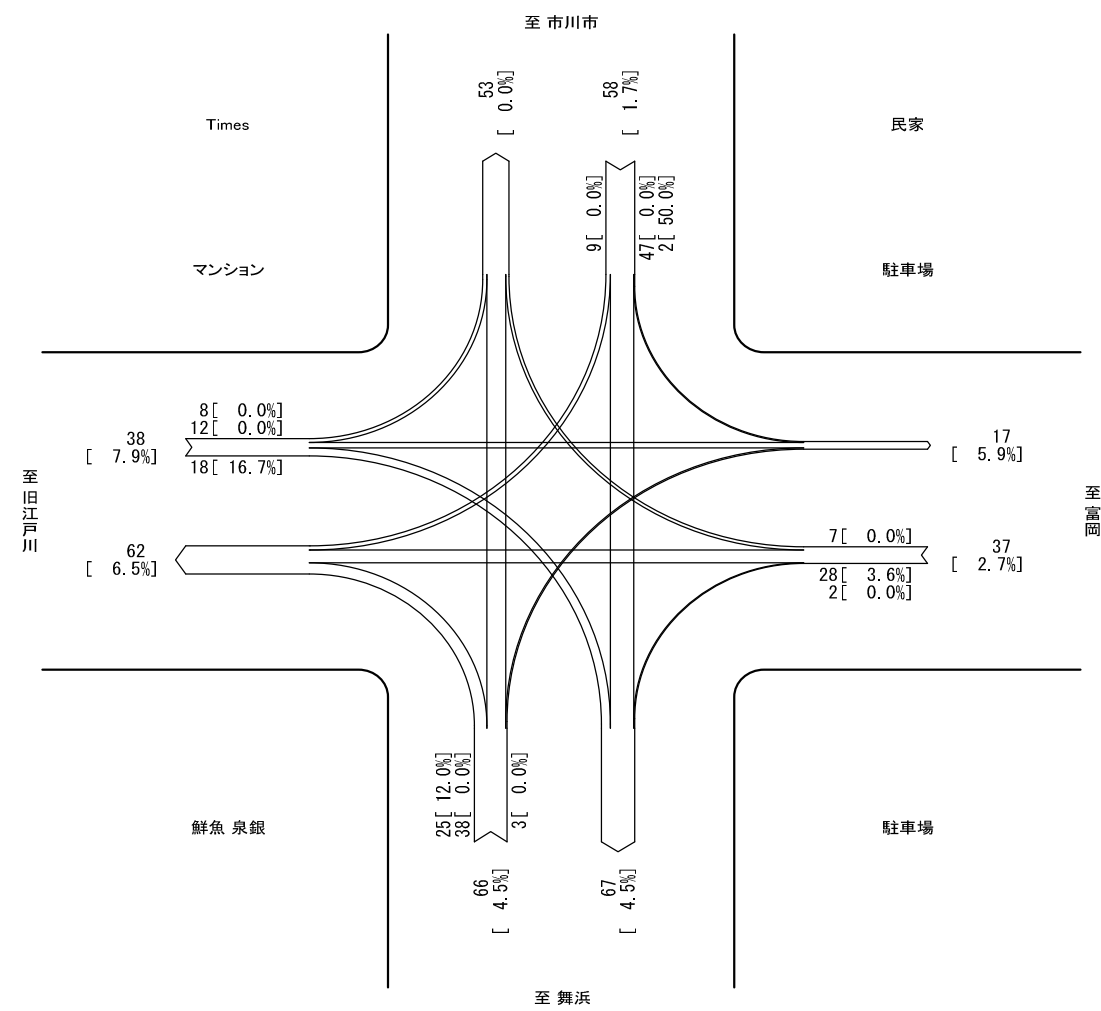
調査年月日 : 令和5年11月1日 (水) 天候 : 晴れ

自動車交通流動図

○12時間計 (7:00~19:00)



○ピーク時間計 (18:00~19:00)

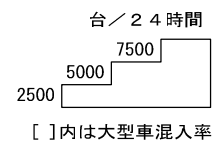
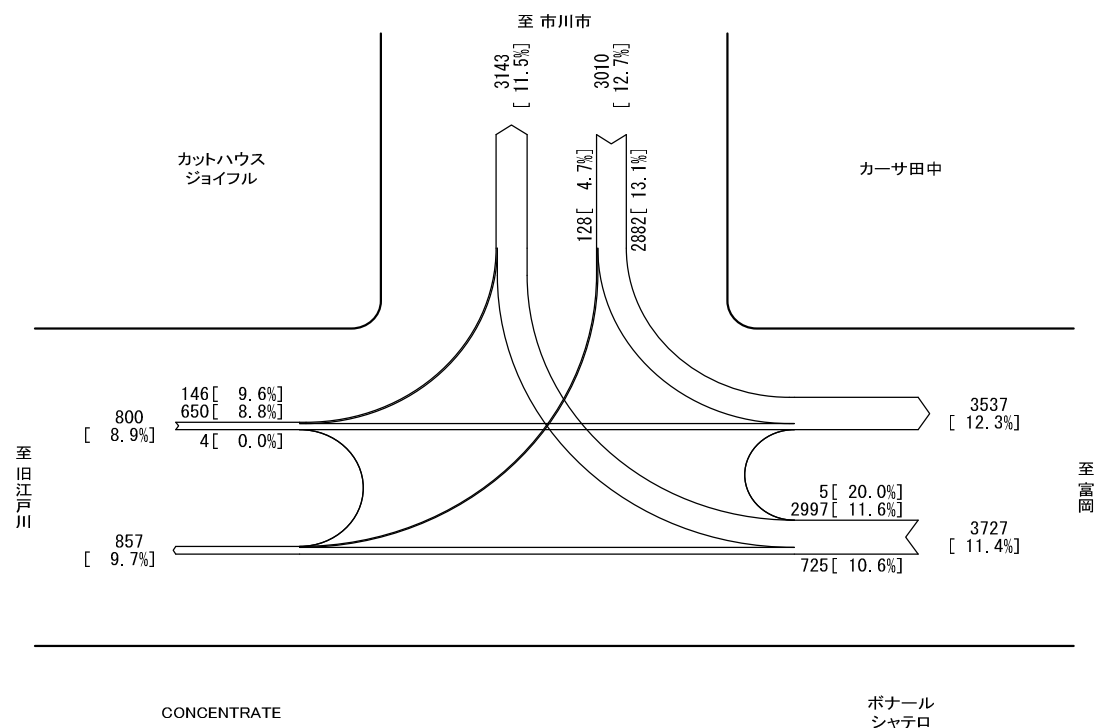


調査地点 : No.18 堀江三丁目1006番地先交差点 (新中通りと5番通りの交差点)

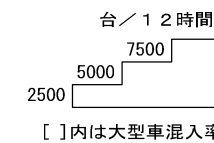
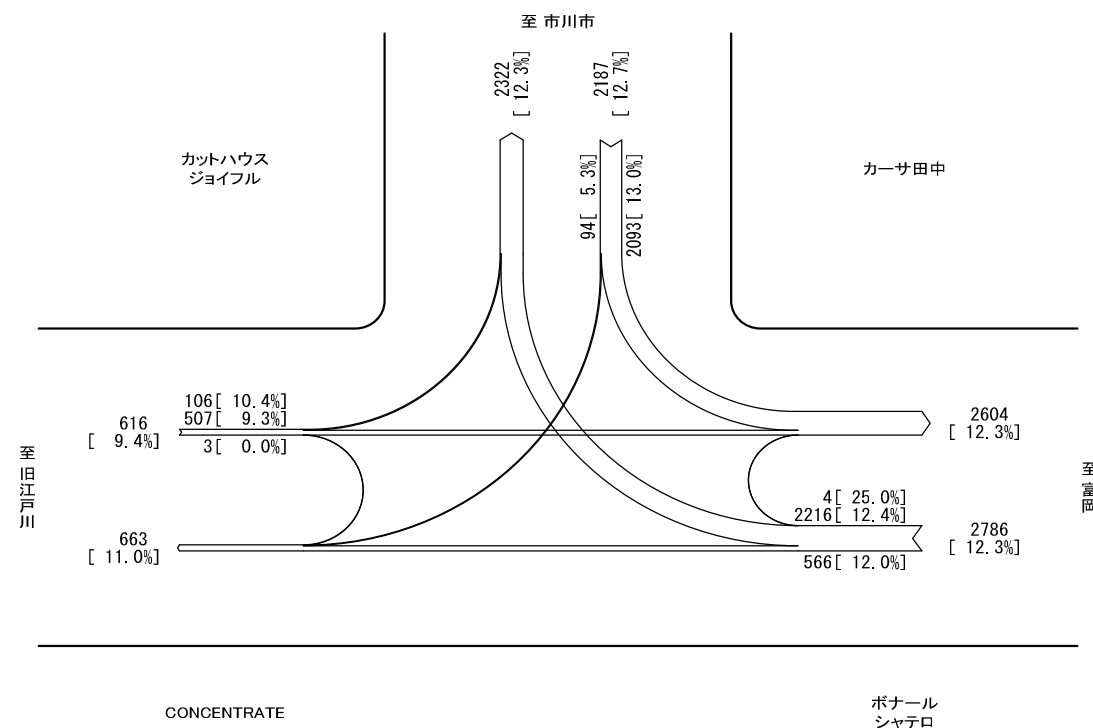
調査年月日 : 令和5年11月1日 (水) 天候 : 晴れ

自動車交通流動図

○24時間計 (7:00~翌7:00)



○12時間計 (7:00~19:00)

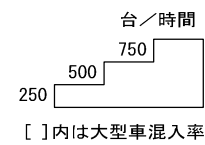
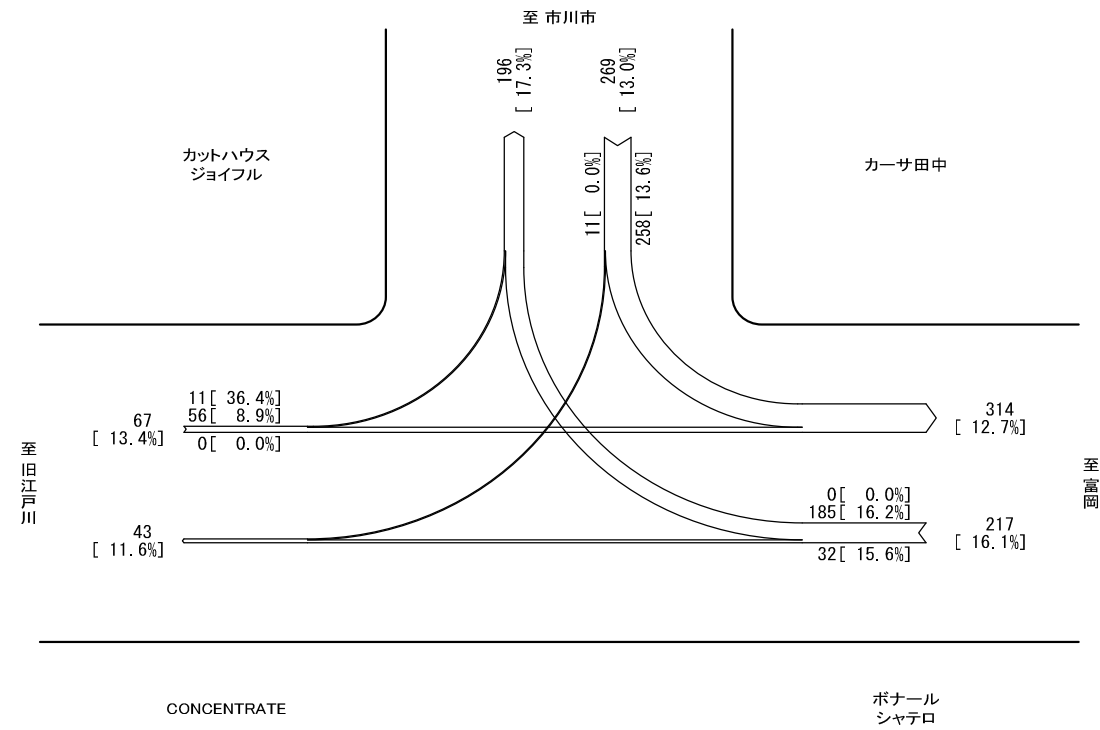


調査地点 : No.19 堀江ドック入口交差点

調査年月日 : 令和5年11月1日(水) 天候 : 晴れ

自動車交通流動図

○ピーク時間計（8：00～9：00）

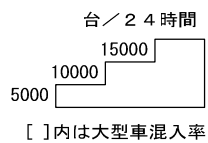
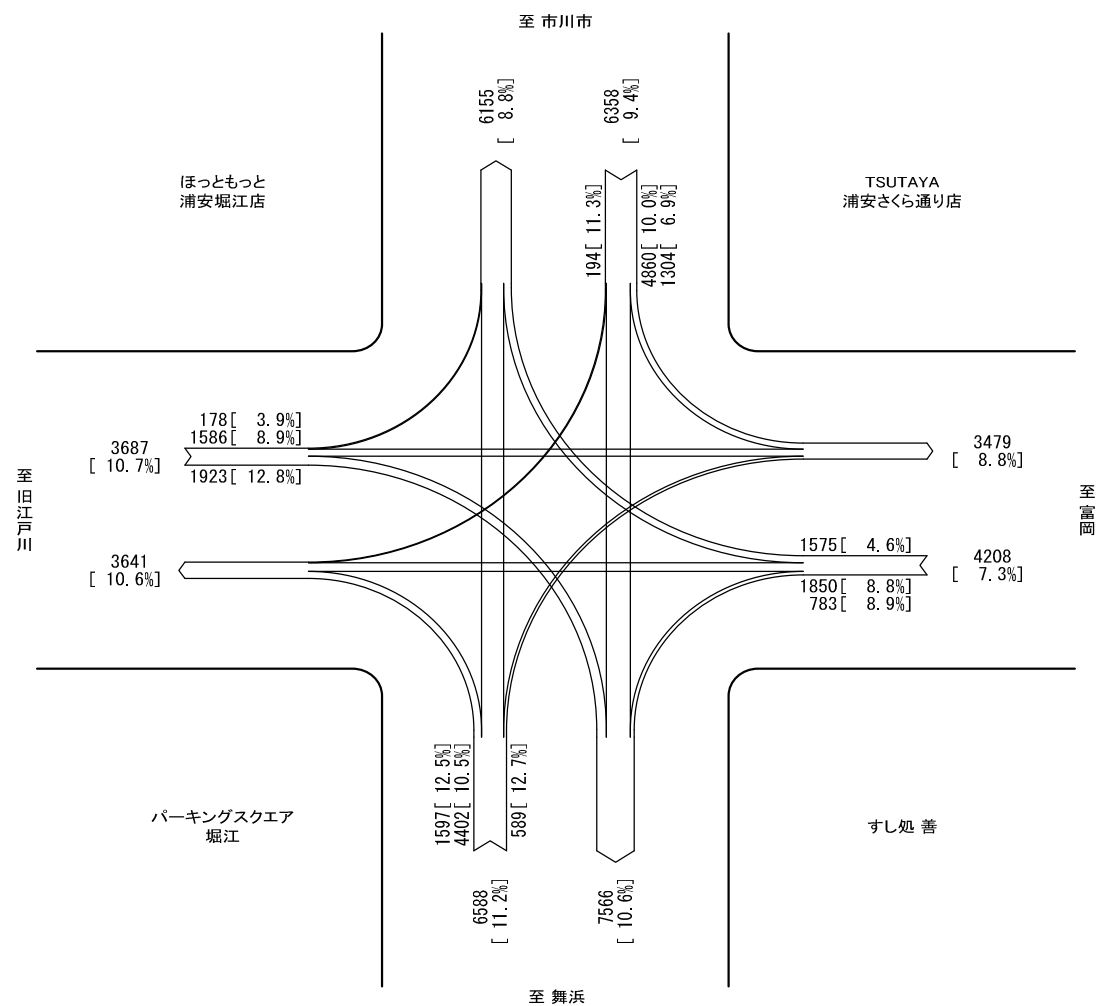


調査地点：No.19 堀江ドック入口交差点

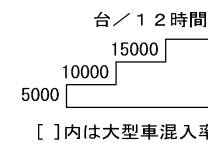
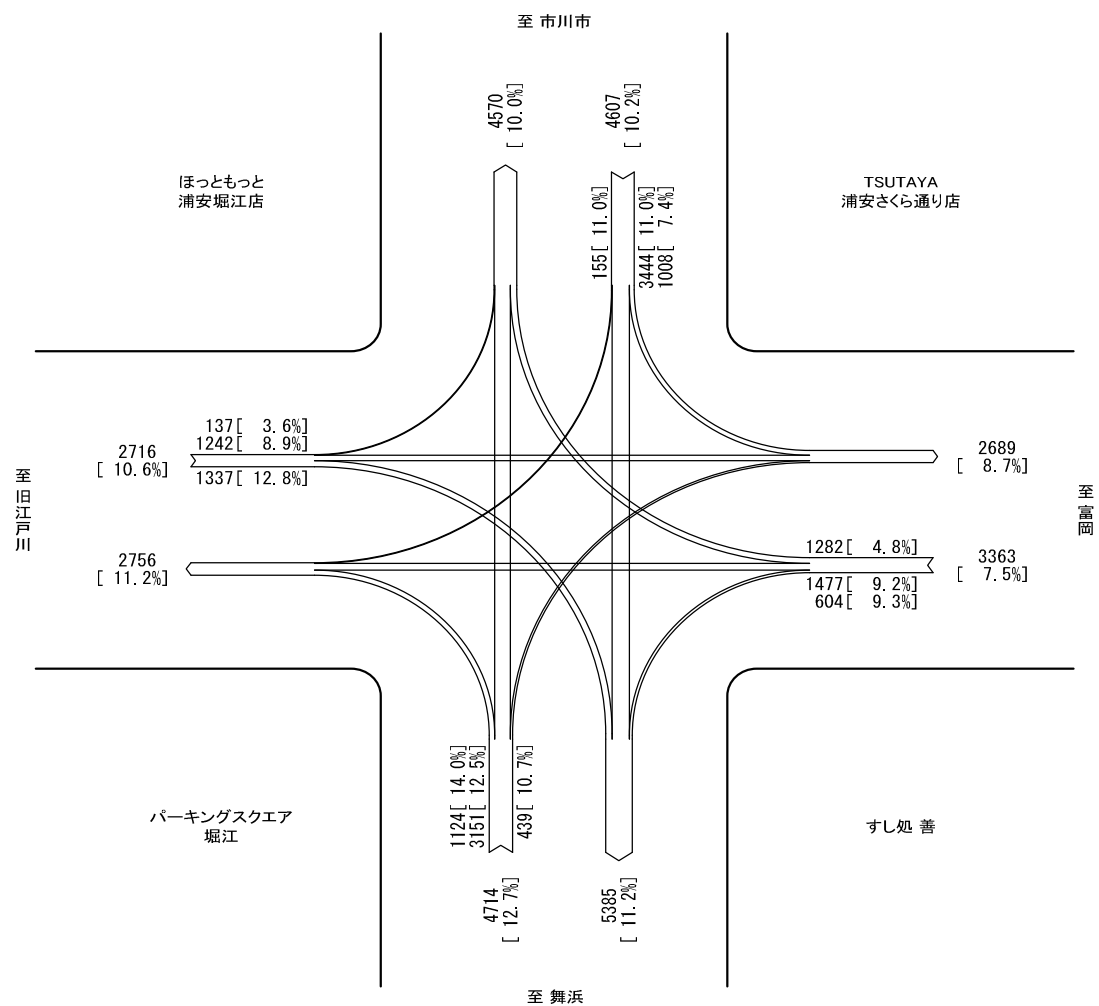
調査年月日：令和5年1月1日（水） 天候：晴れ

自動車交通流動図

○24時間計 (7:00~翌7:00)



○12時間計 (7:00~19:00)

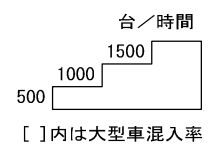
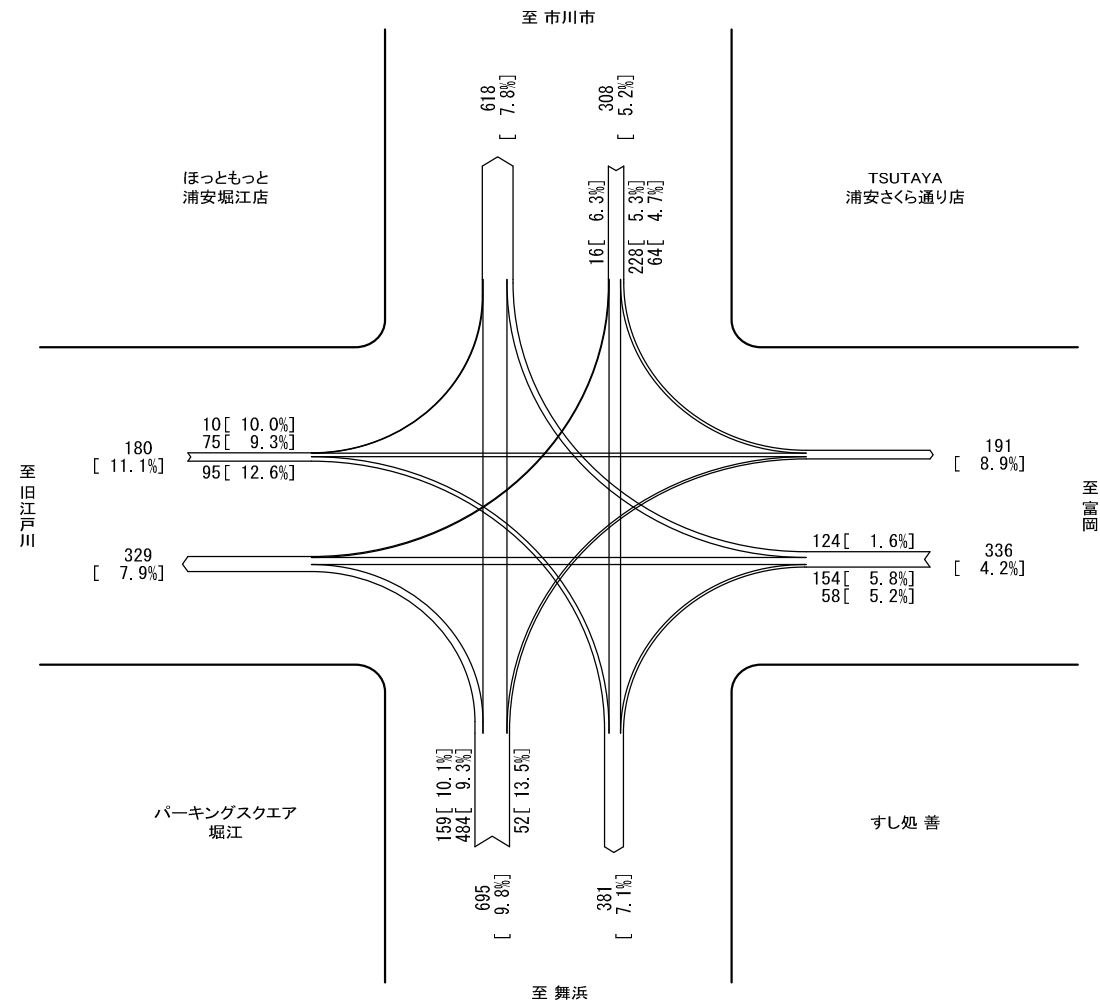


調査地点 : No.20 堀江交差点

調査年月日 : 令和5年11月1日 (水) 天候 : 晴れ

自動車交通流動図

○ピーク時間計（17：00～18：00）

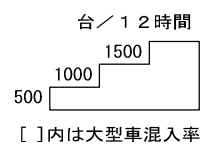
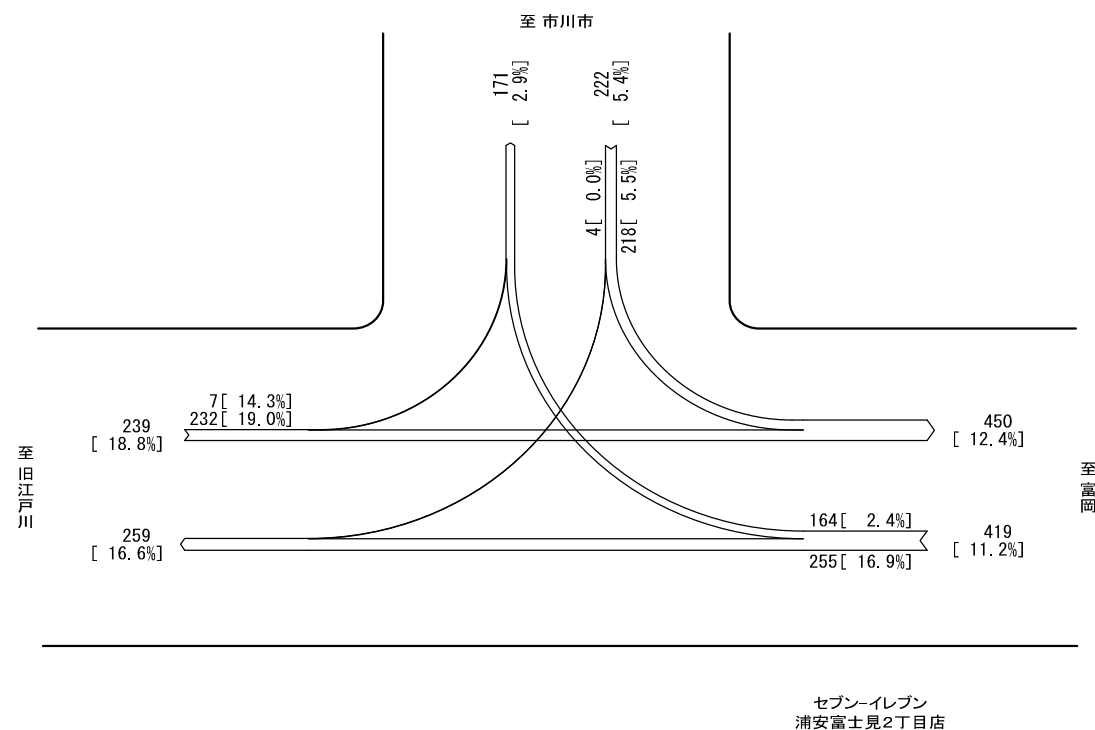


調査地点：No. 20 堀江交差点

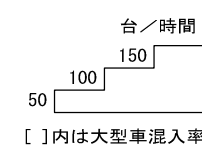
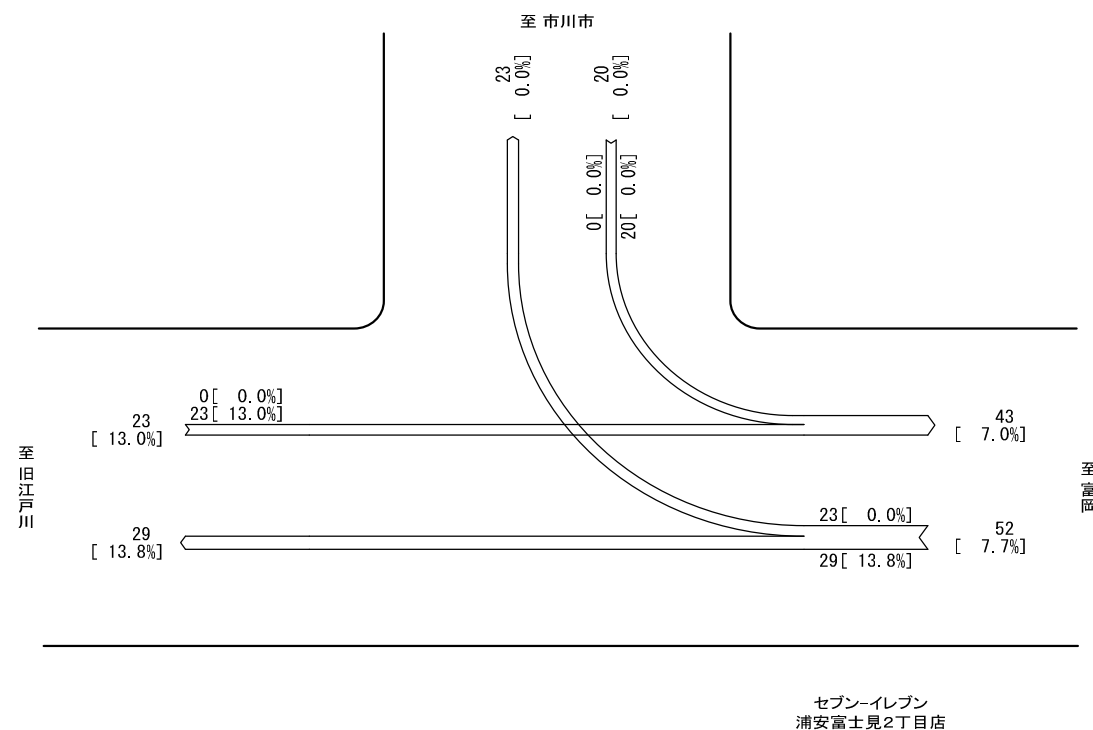
調査年月日：令和5年11月1日（水） 天候：晴れ

自動車交通流動図

○12時間計 (7:00~19:00)



○ピーク時間計 (17:00~18:00)

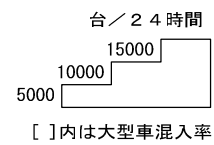
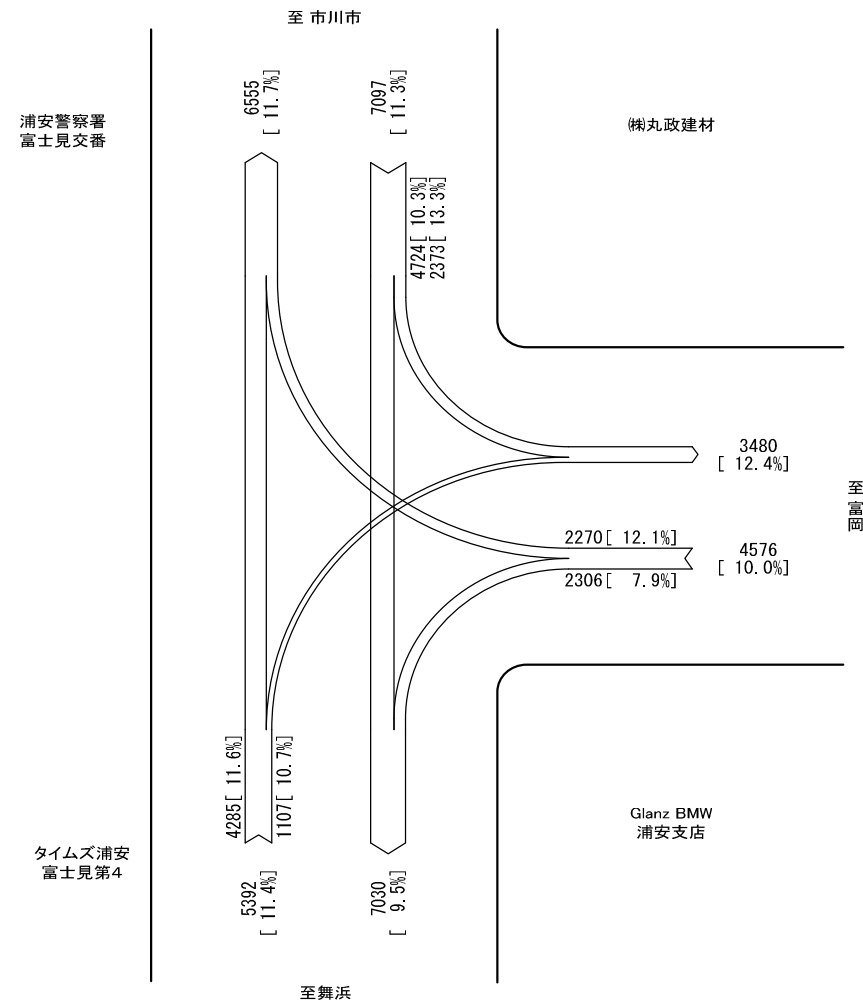


調査地点 : No. 2 1 堀江排水機場 (河口橋)

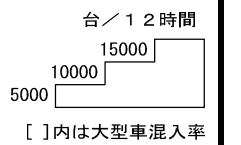
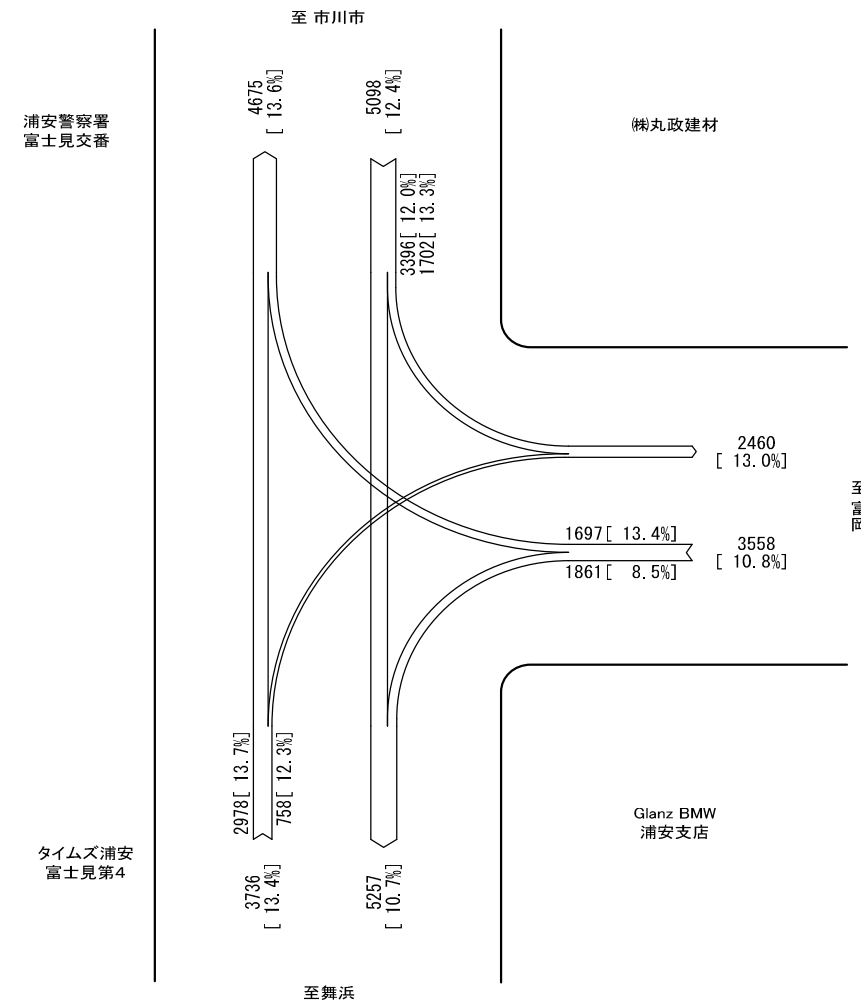
調査年月日 : 令和 5 年 1 1 月 1 日 (水) 天候 : 晴れ

自動車交通流動図

○24時間計 (7:00~翌7:00)



○12時間計 (7:00~19:00)

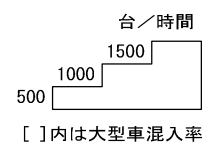
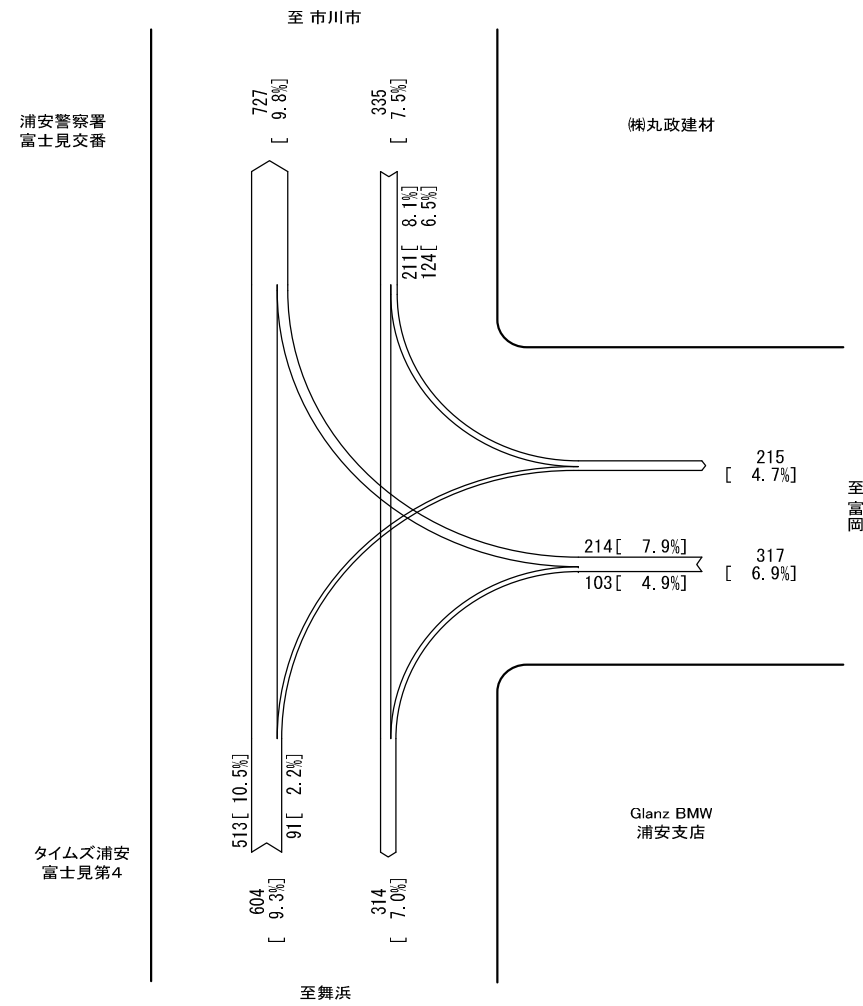


調査地点 : No.2 2 富士見交番交差点

調査年月日 : 令和5年11月1日(水) 天候 : 晴れ

自動車交通流動図

○ピーク時間計（17：00～18：00）

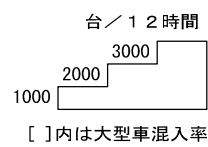
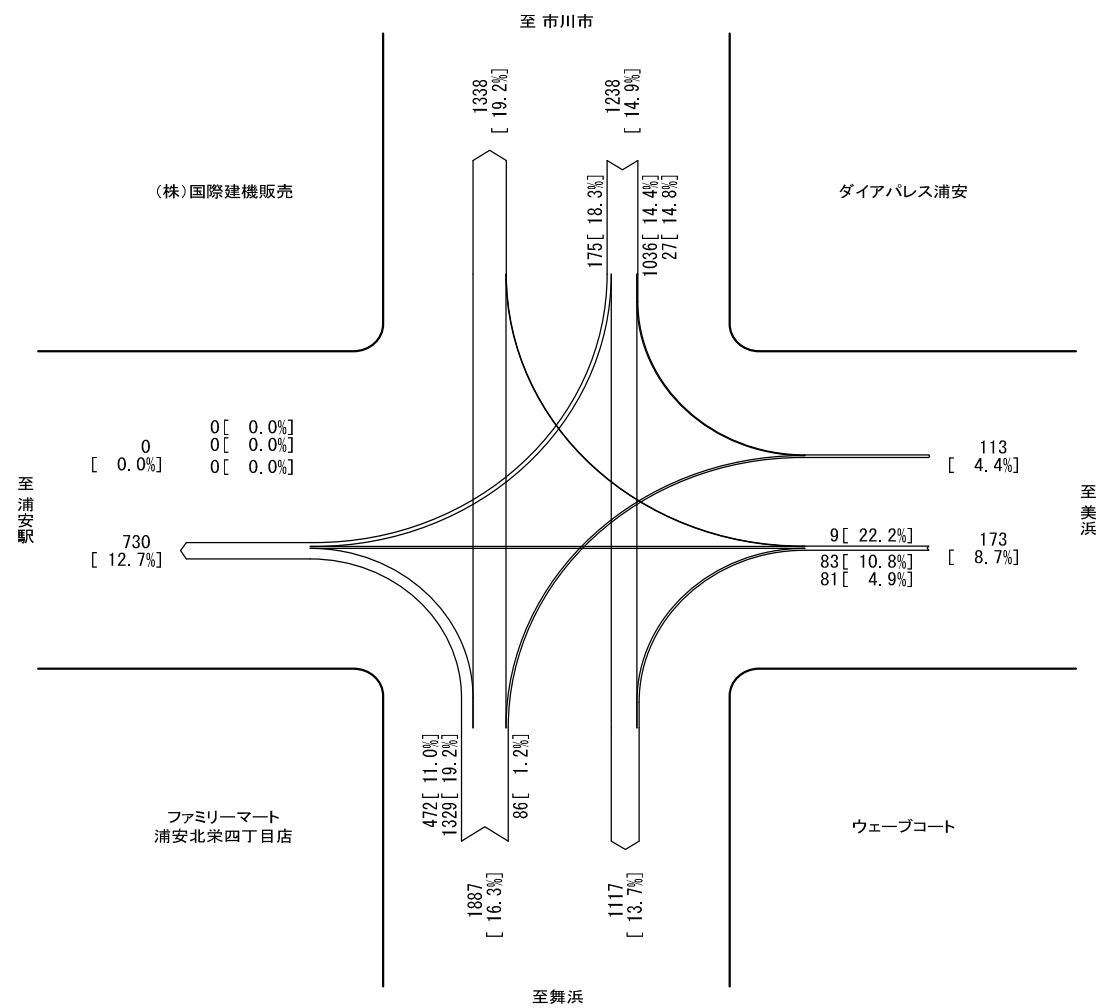


調査地点：No.2 2 富士見交番交差点

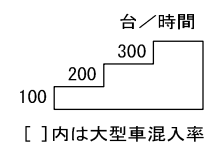
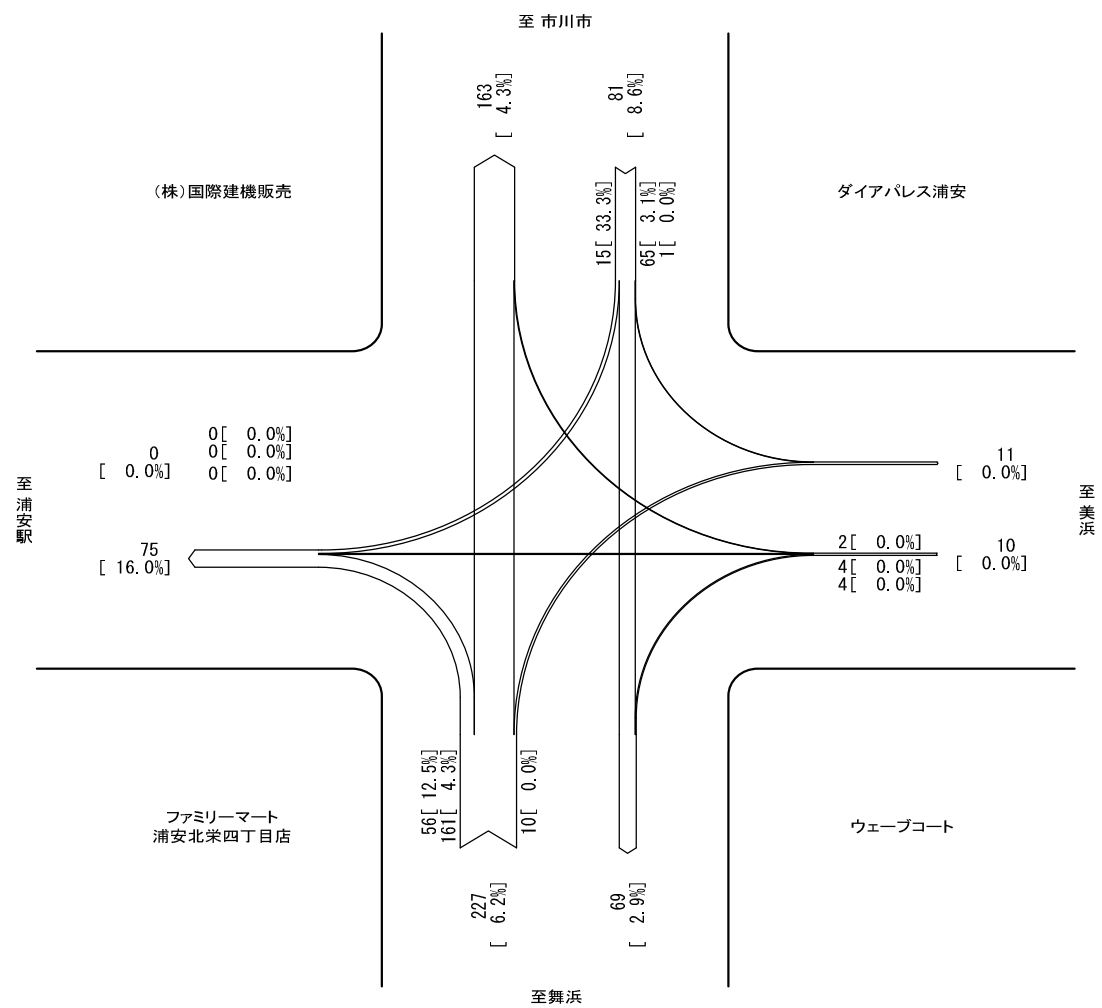
調査年月日：令和5年11月1日（水） 天候：晴れ

自動車交通流動図

○12時間計 (7:00~19:00)



○ピーク時間計 (17:00~18:00)

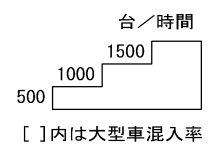
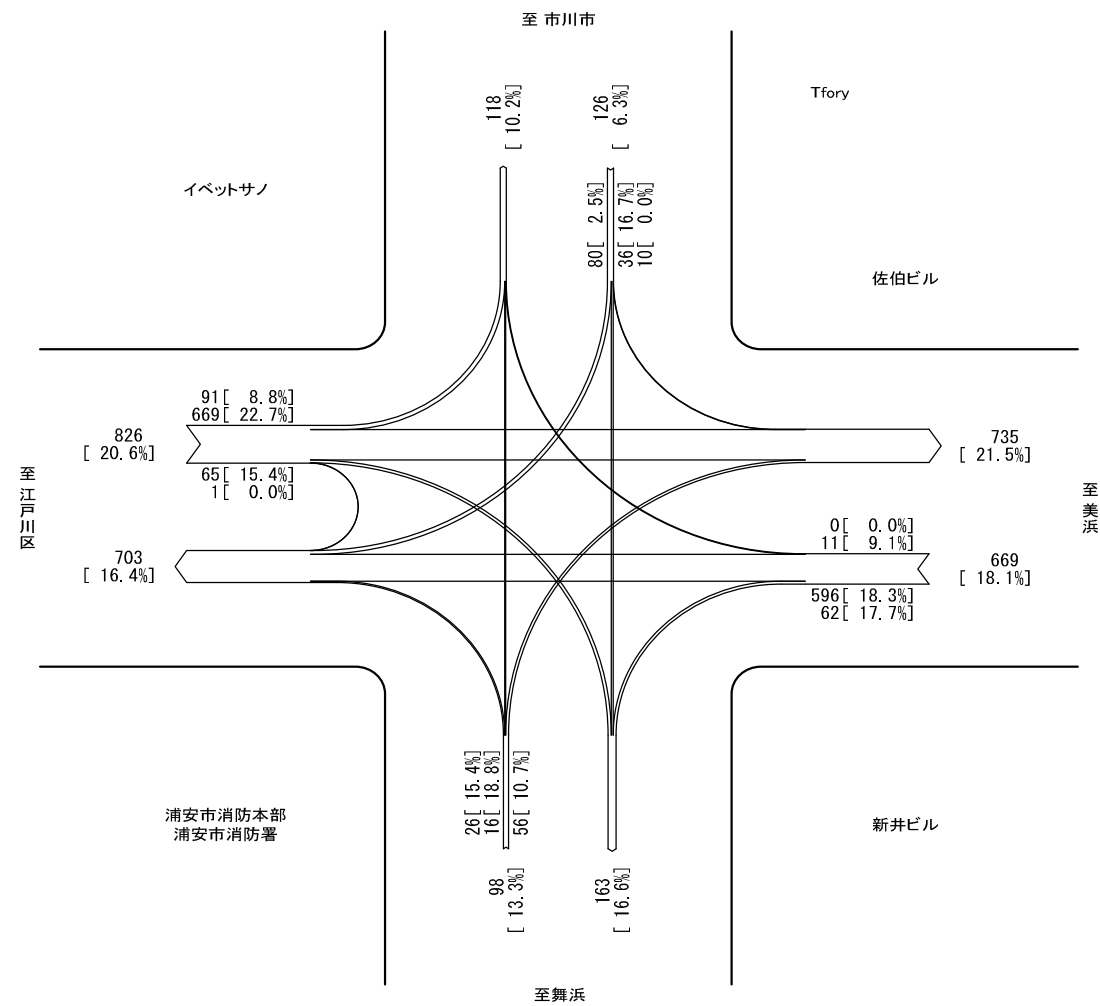


調査地点 : No.2 3 砂田橋バス停前交差点 (北栄四丁目)

調査年月日 : 令和5年11月1日 (水) 天候 : 晴れ

自動車交通流動図

○ピーク時間計（8：00～9：00）

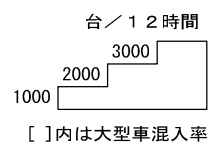
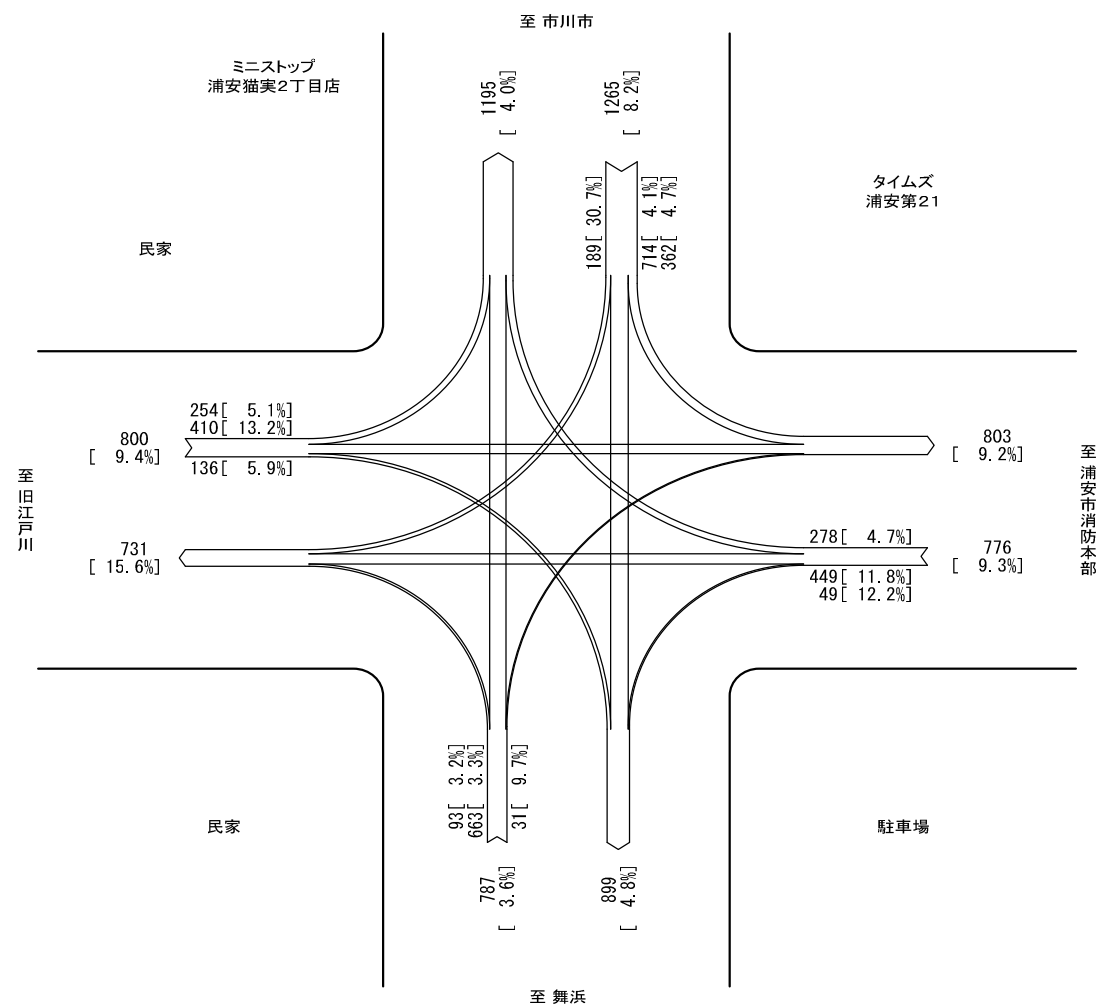


調査地点：No.2 5 浦安消防本部前交差点

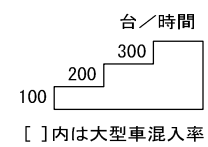
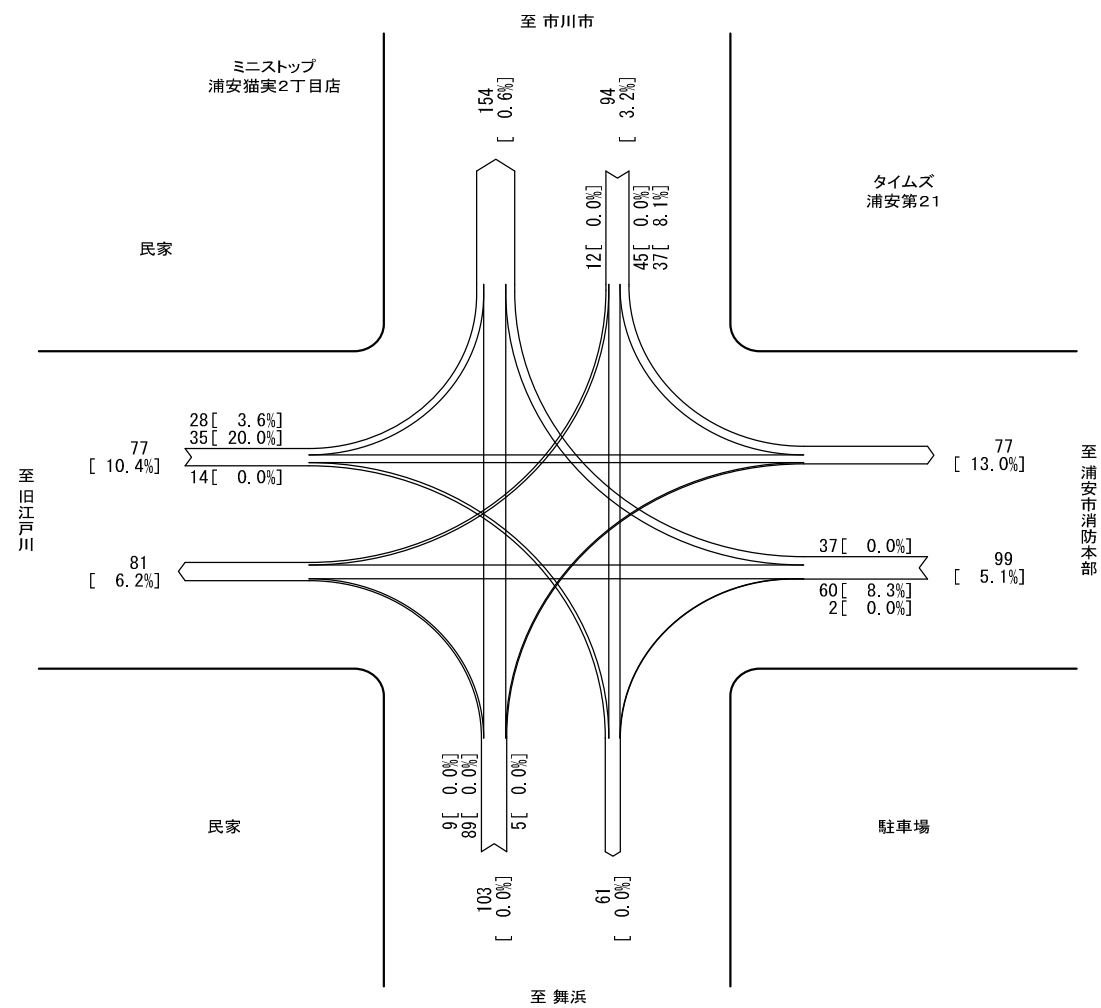
調査年月日：令和5年11月1日（水） 天候：晴れ

自動車交通流動図

○12時間計 (7:00~19:00)



○ピーク時間計 (17:00~18:00)

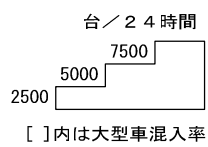
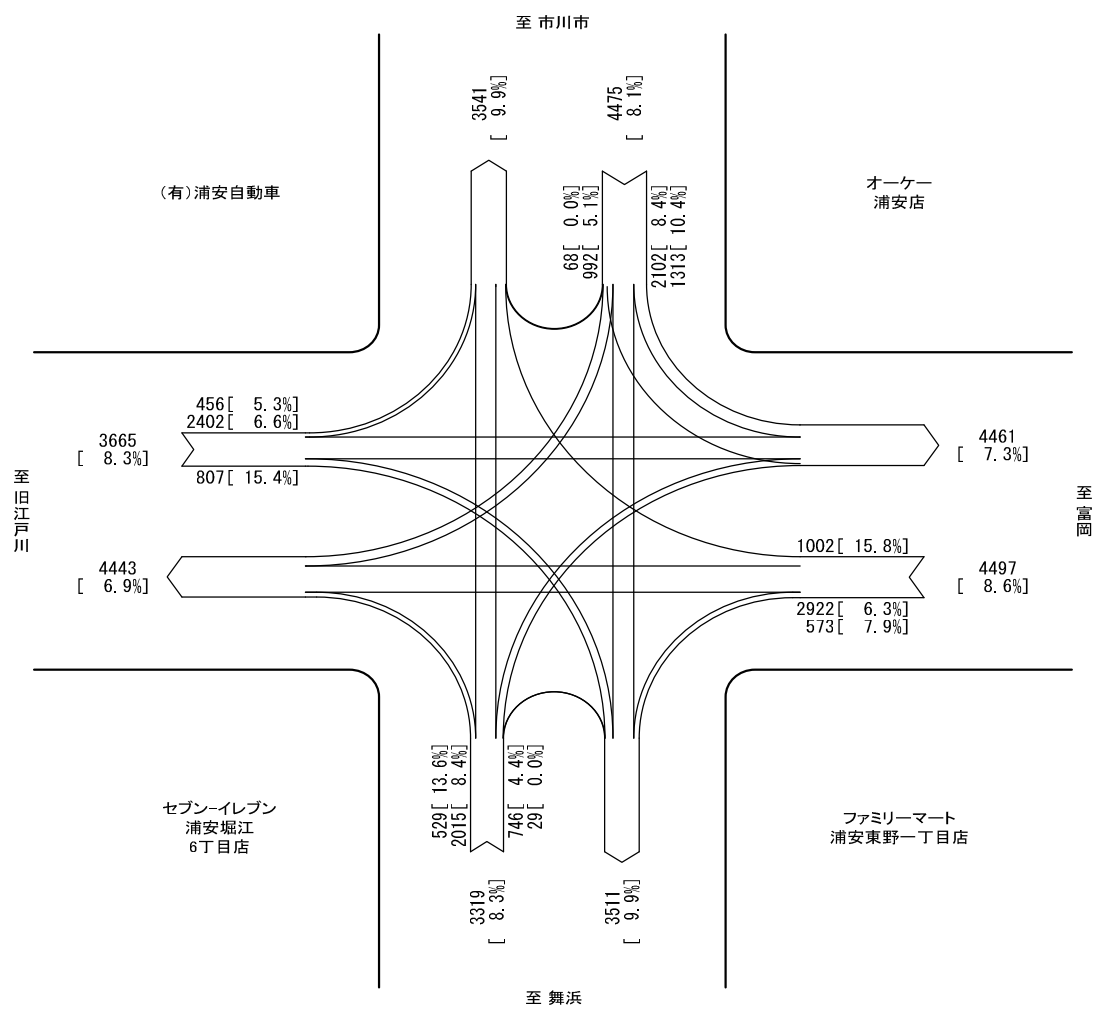


調査地点 : No.26 ミニストップ浦安猫実2丁目店前交差点

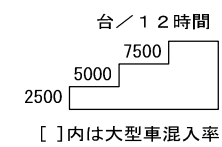
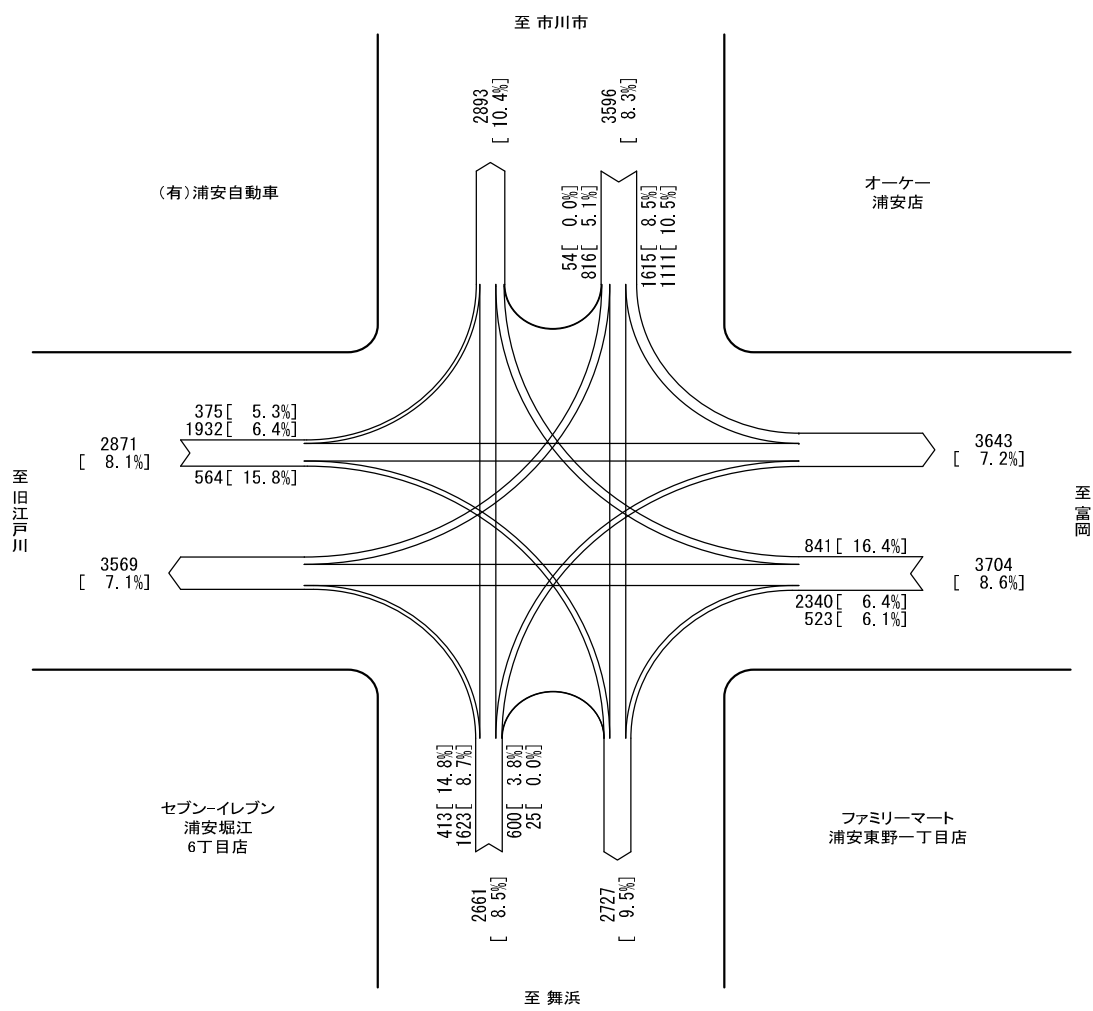
調査年月日 : 令和5年11月1日(水) 天候 : 晴れ

自動車交通流動図

〇24時間計 (7:00~翌7:00)



〇12時間計 (7:00~19:00)

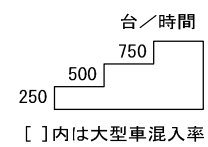
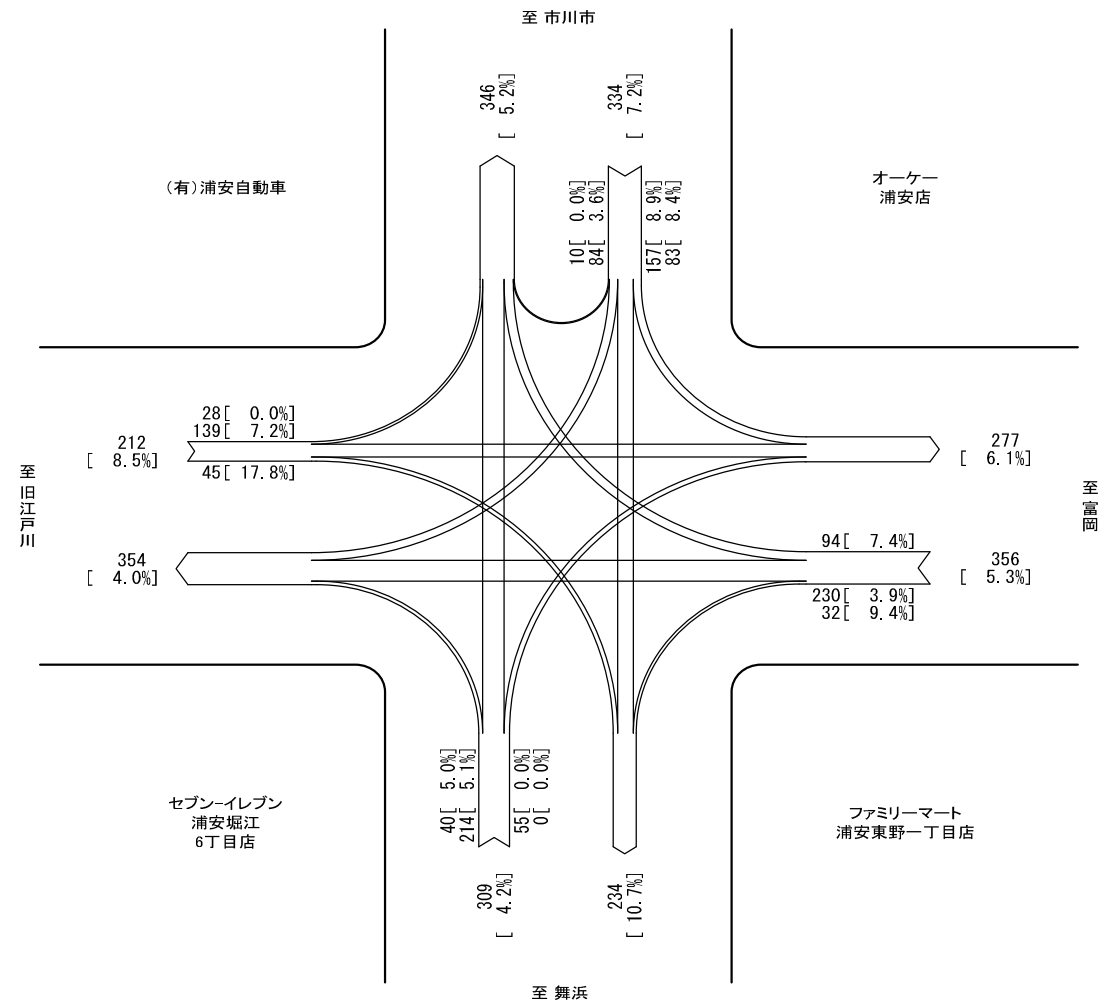


調査地点 : No.28 東野交差点

調査年月日 : 令和5年11月1日 (水) 天候 : 晴れ

自動車交通流動図

○ピーク時間計（17：00～18：00）

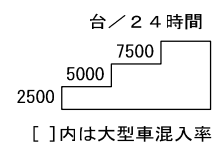
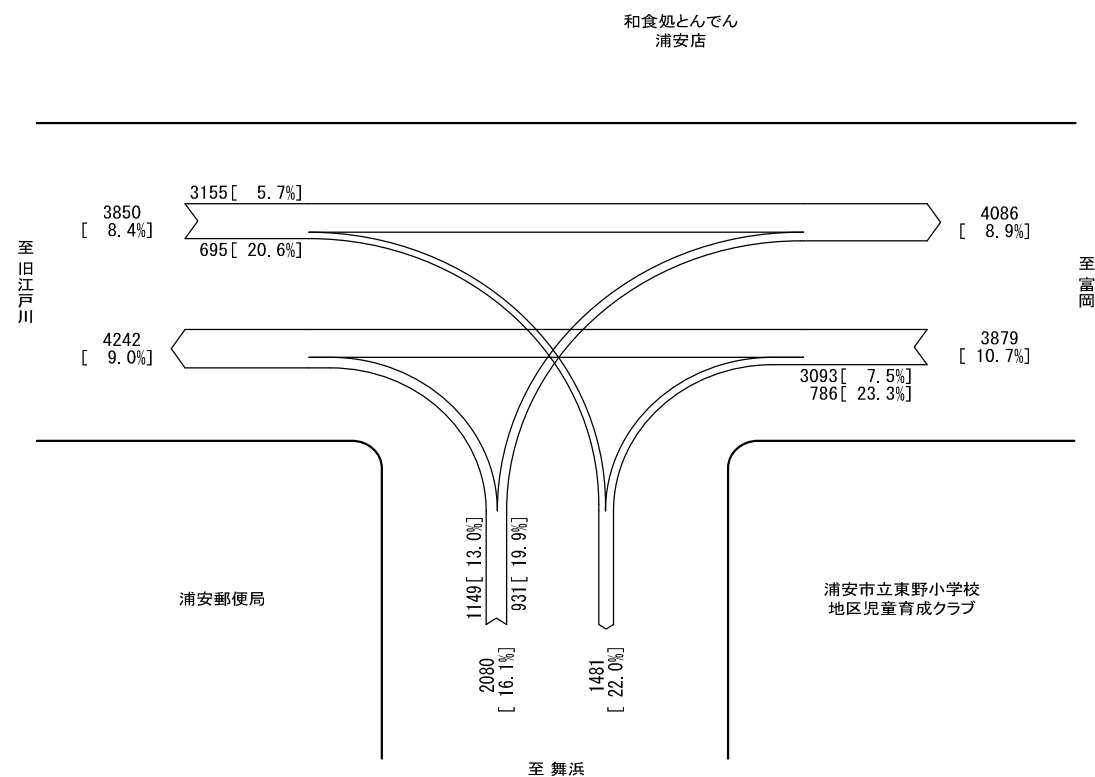


調査地点：No.28 東野交差点

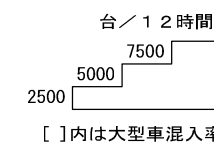
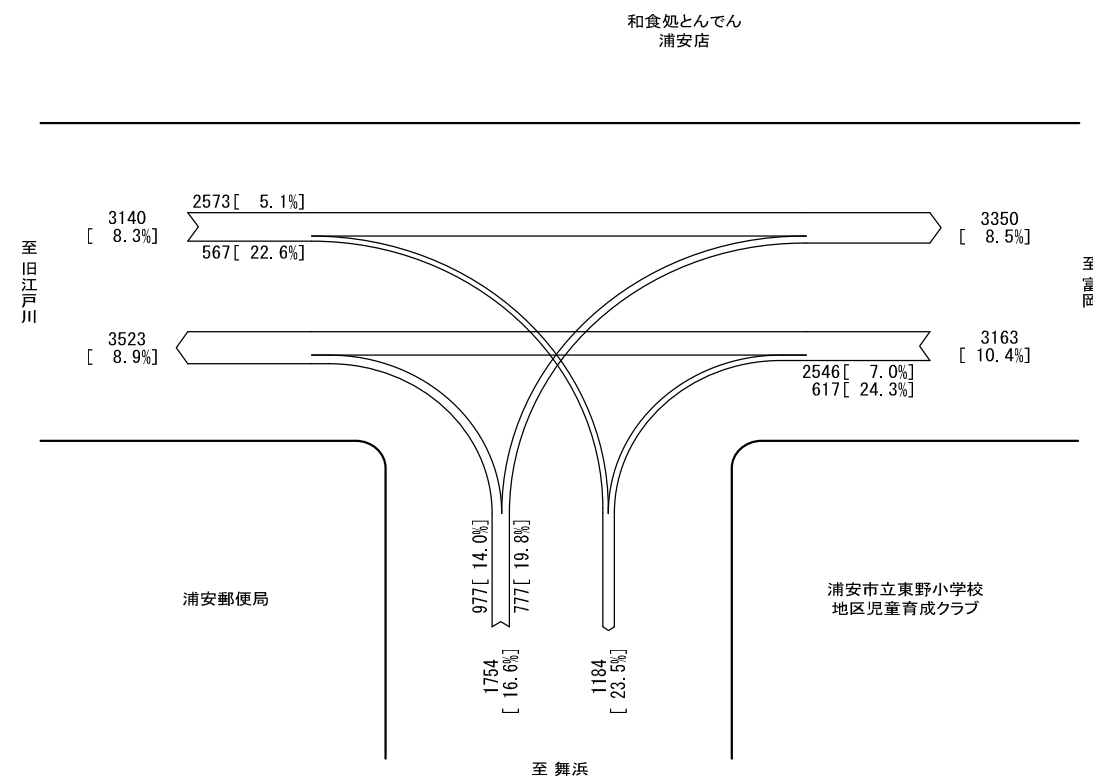
調査年月日：令和5年11月1日（水） 天候：晴れ

自動車交通流動図

○24時間計 (7:00~翌7:00)



○12時間計 (7:00~19:00)

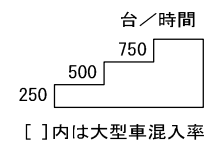
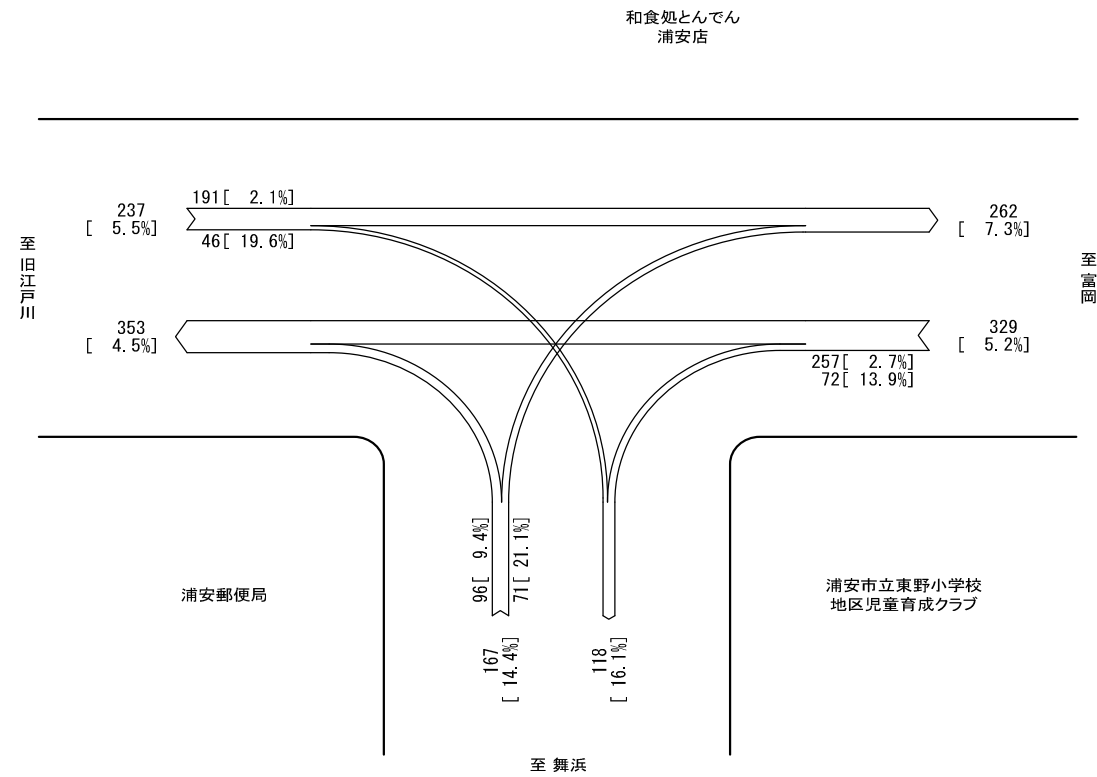


調査地点 : No.29 とんでん浦安店前交差点

調査年月日 : 令和5年11月1日(水) 天候 : 晴れ

自動車交通流動図

○ピーク時間計（17：00～18：00）

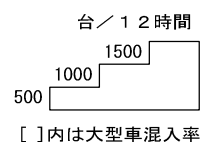
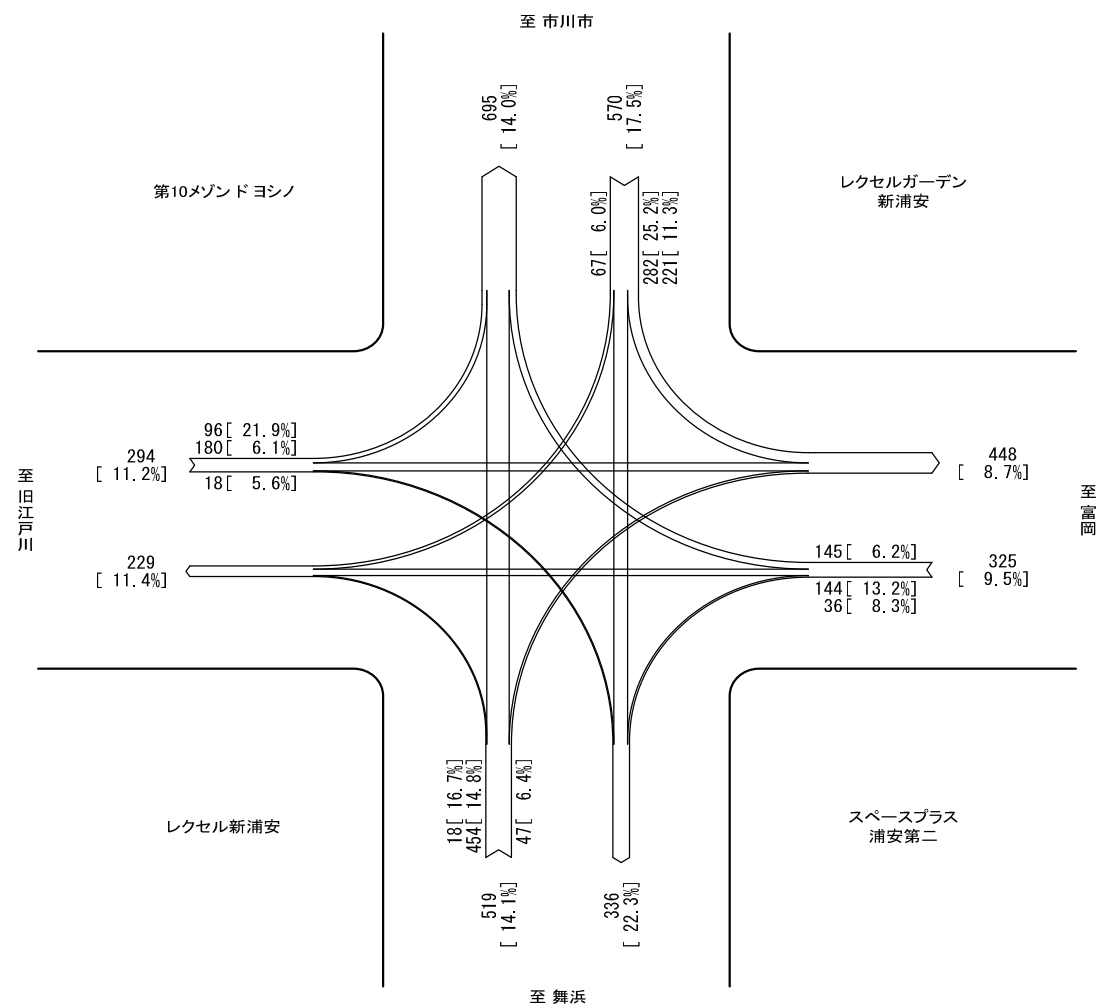


調査地点：No.29 とんでん浦安店前交差点

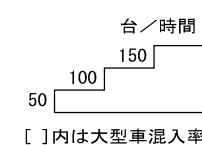
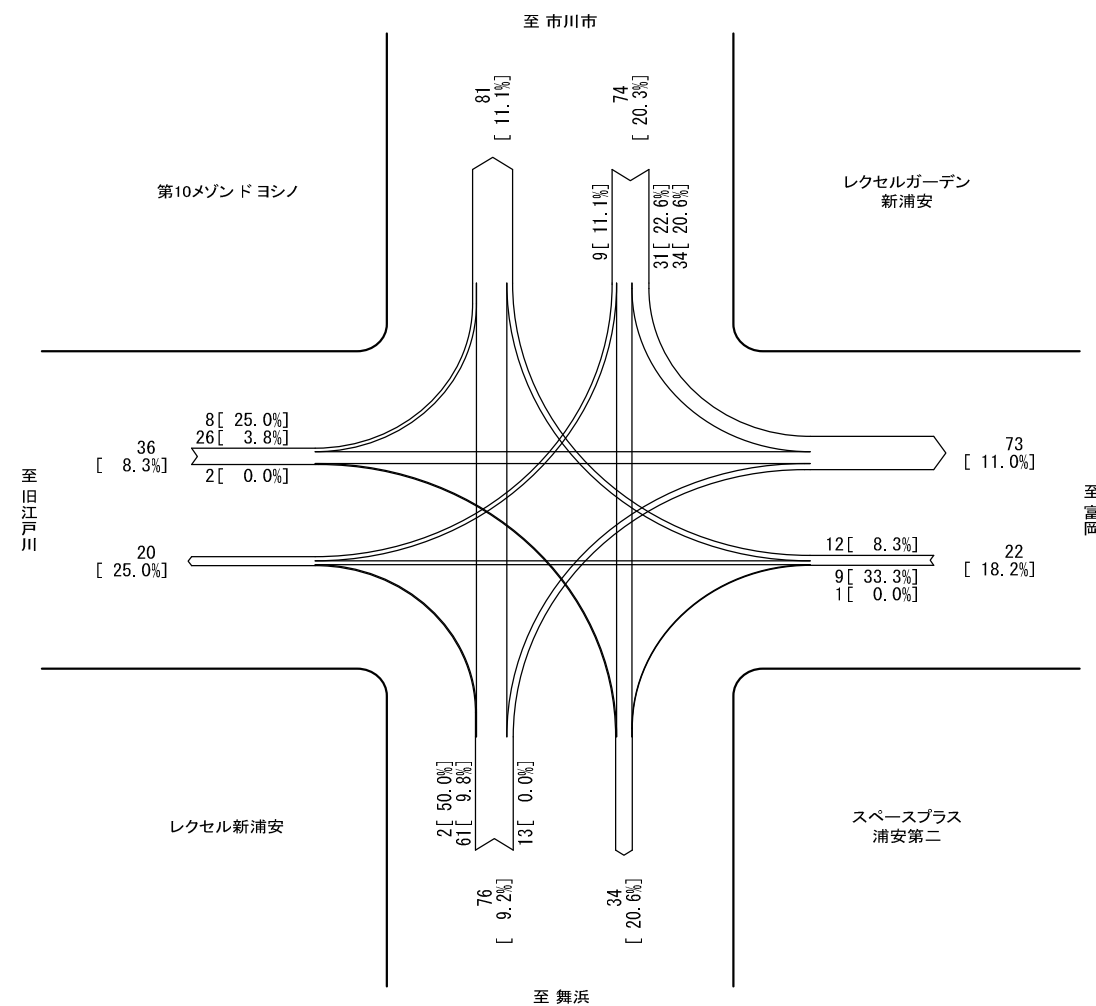
調査年月日：令和5年1月1日（水） 天候：晴れ

自動車交通流動図

○12時間計 (7:00~19:00)



○ピーク時間計 (17:00~18:00)

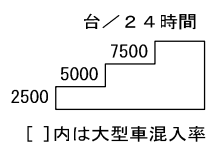
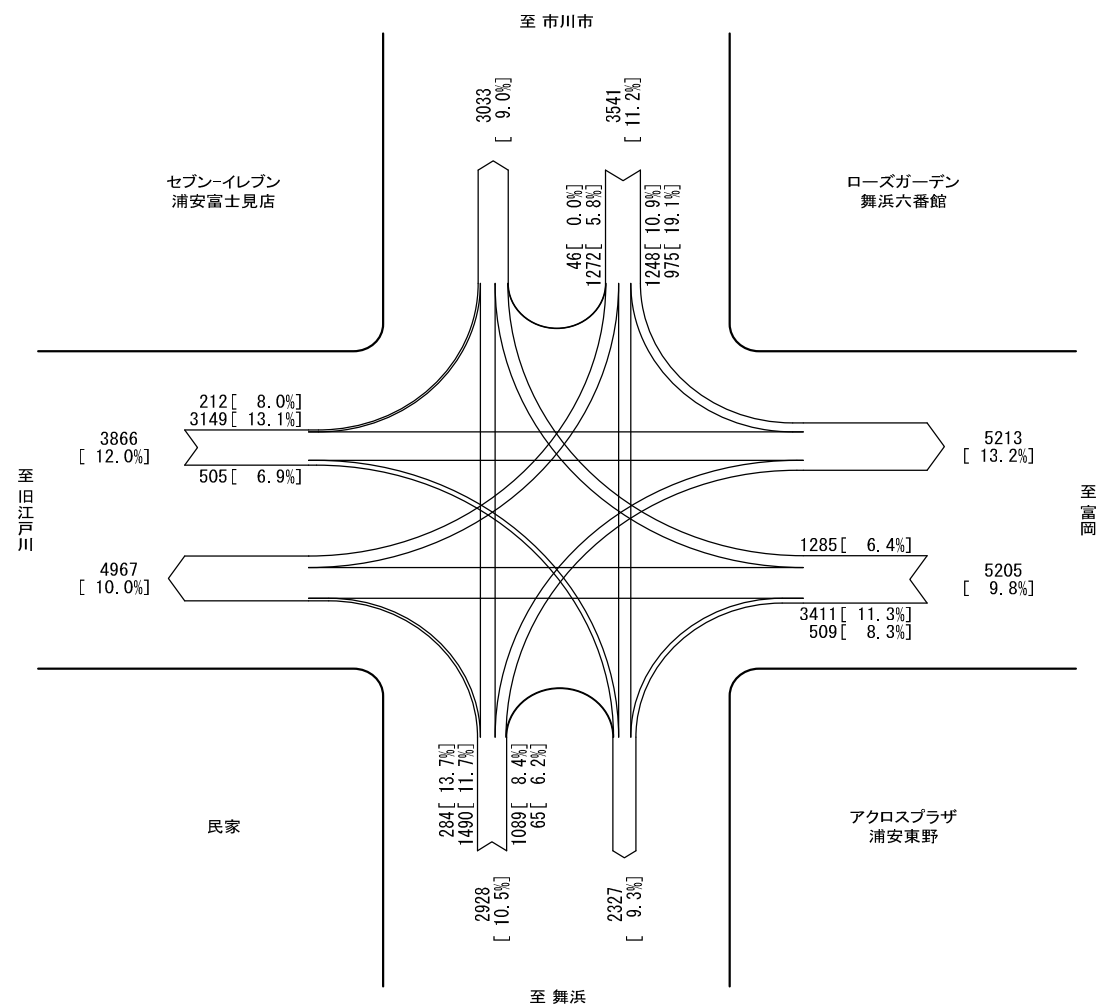


調査地点 : No.3 O 東野地区内交差点

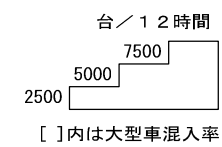
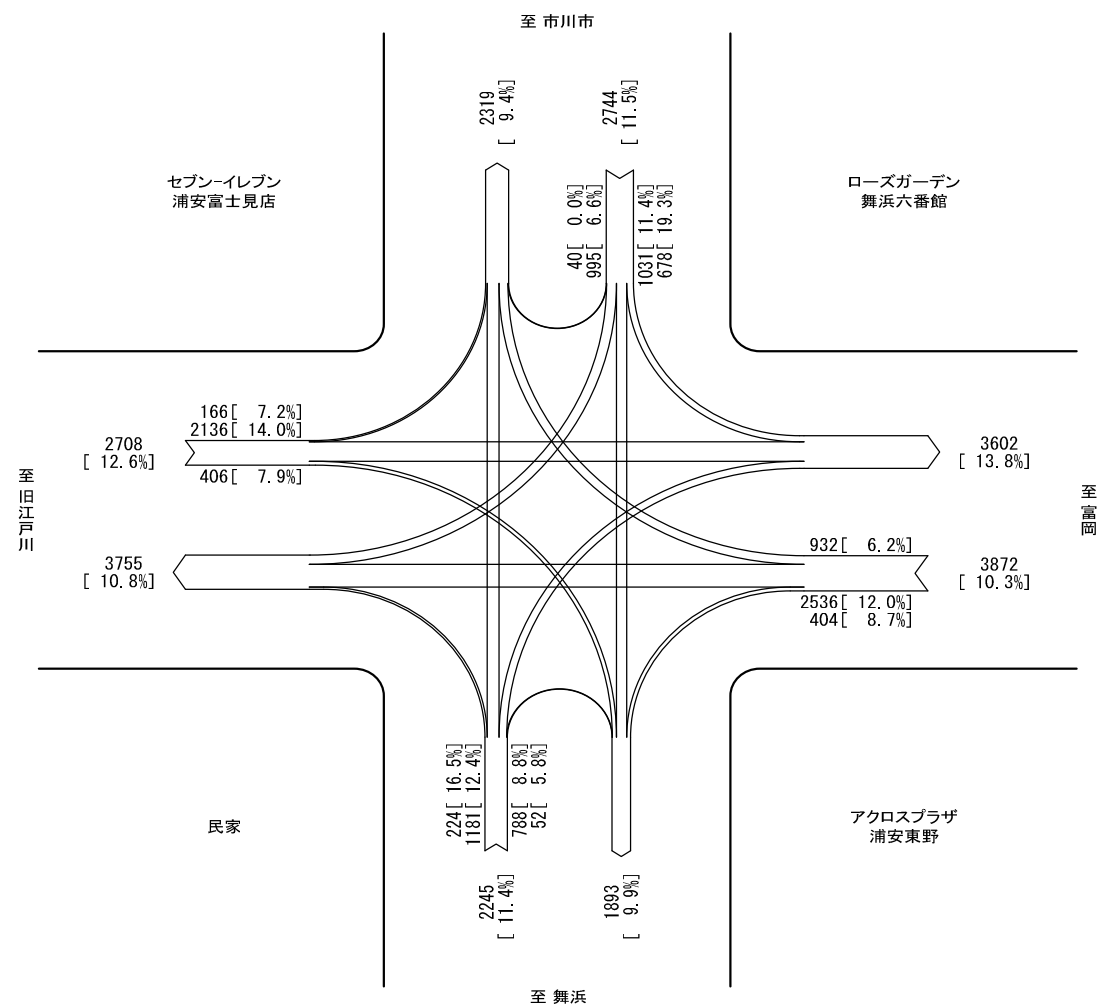
調査年月日 : 令和5年11月1日 (水) 天候 : 晴れ

自動車交通流動図

〇24時間計 (7:00~翌7:00)



〇12時間計 (7:00~19:00)

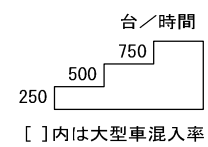
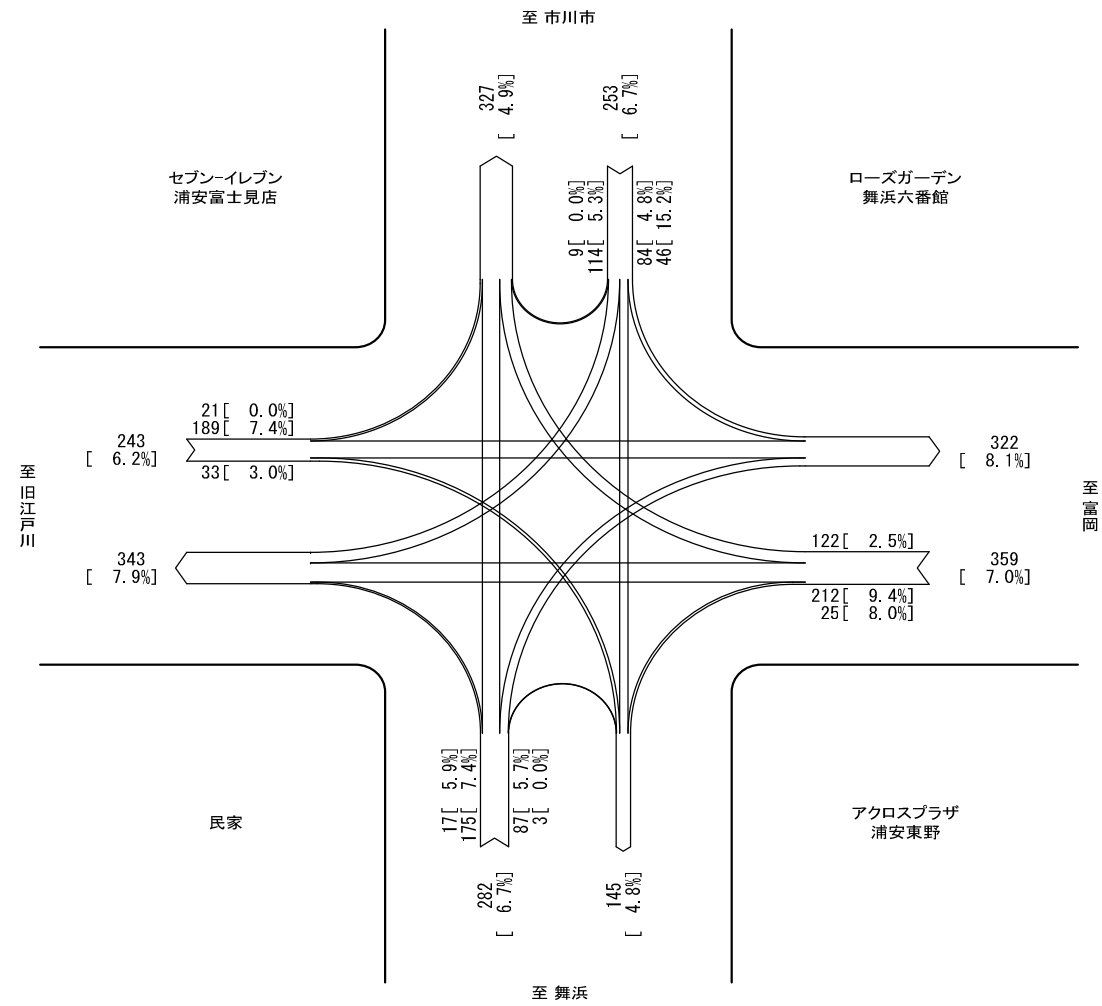


調査地点 : No.3 1 東海大浦安入口交差点

調査年月日 : 令和5年11月1日 (水) 天候 : 晴れ

自動車交通流動図

○ピーク時間計（17：00～18：00）

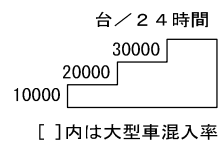
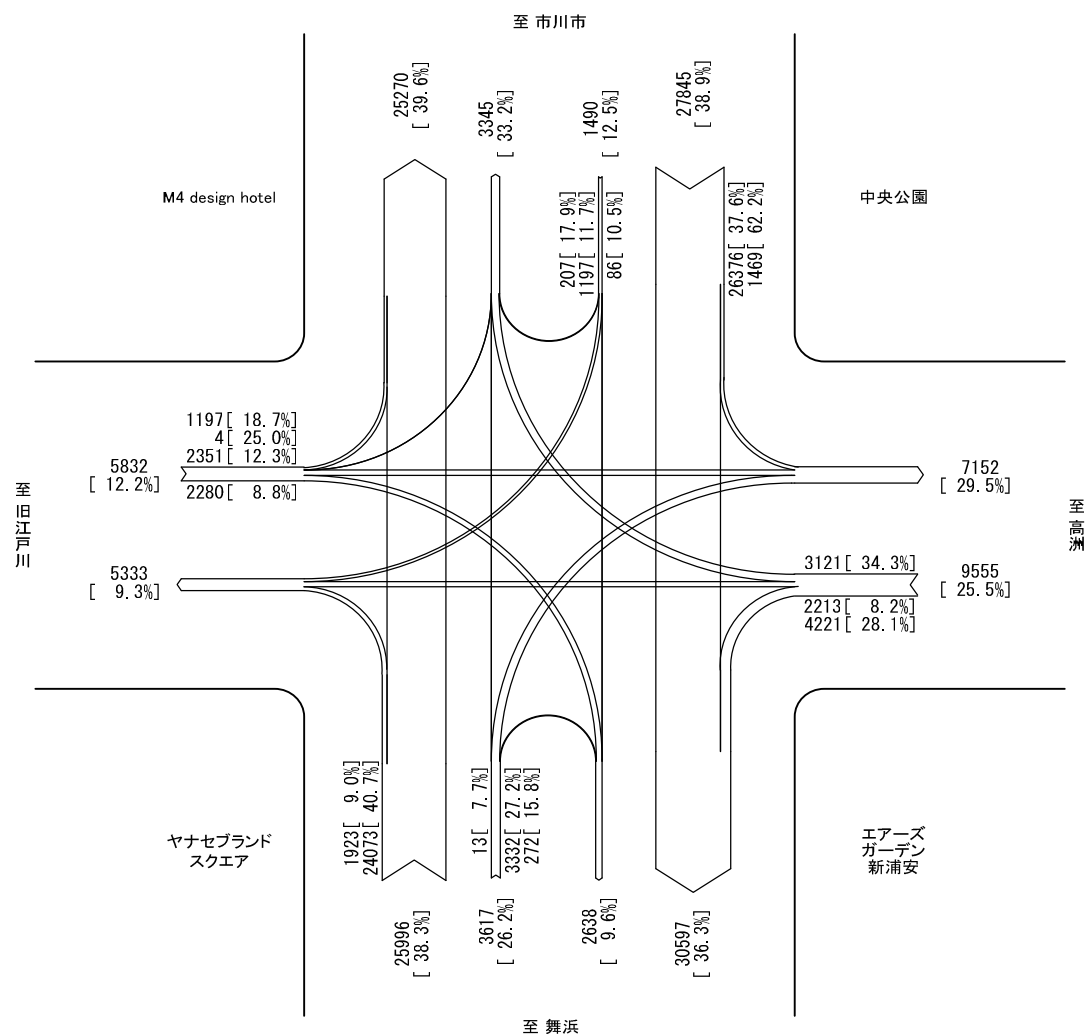


調査地点：No.3 1 東海大浦安入口交差点

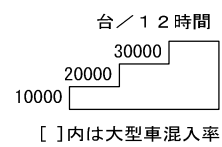
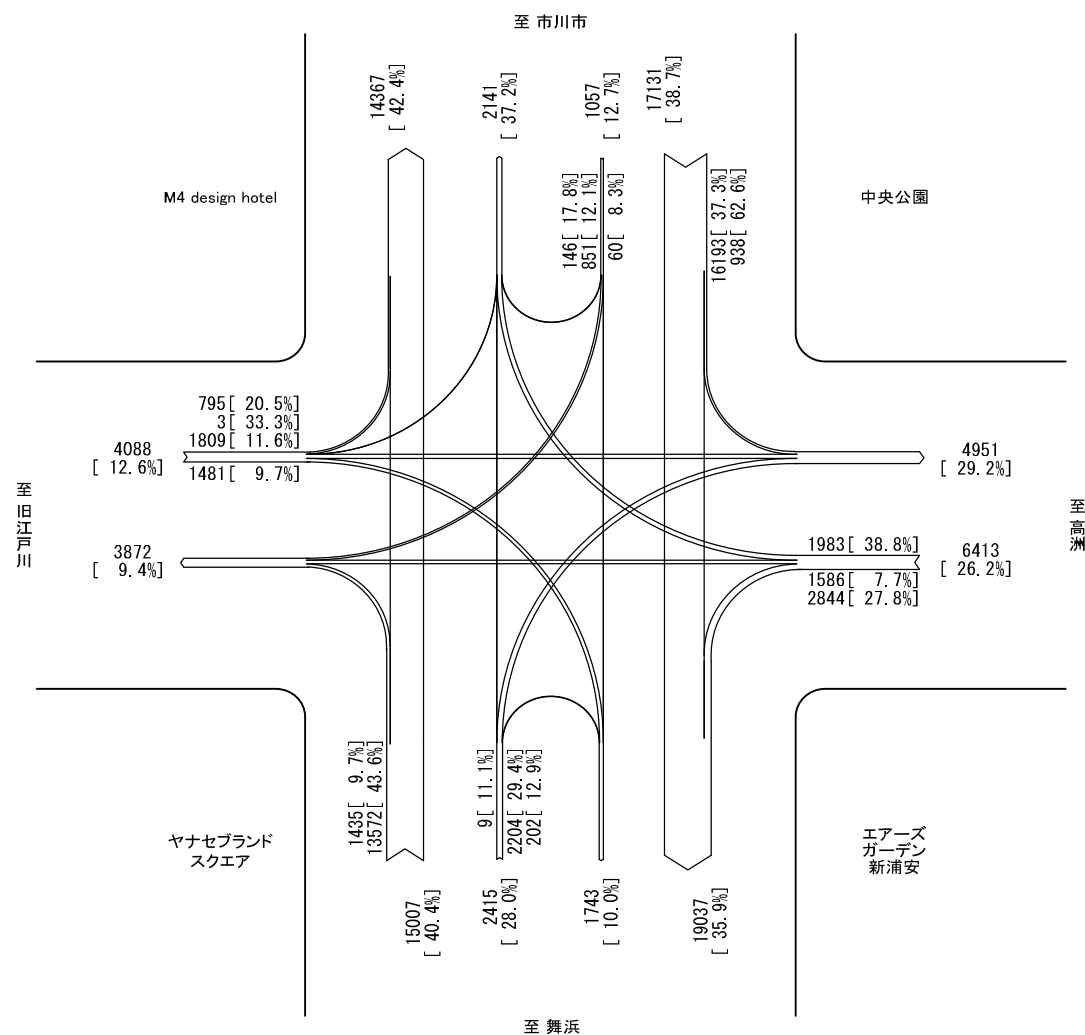
調査年月日：令和5年11月1日（水） 天候：晴れ

自動車交通流動図

○24時間計 (7:00~翌7:00)



○12時間計 (7:00~19:00)

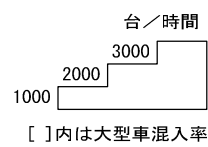
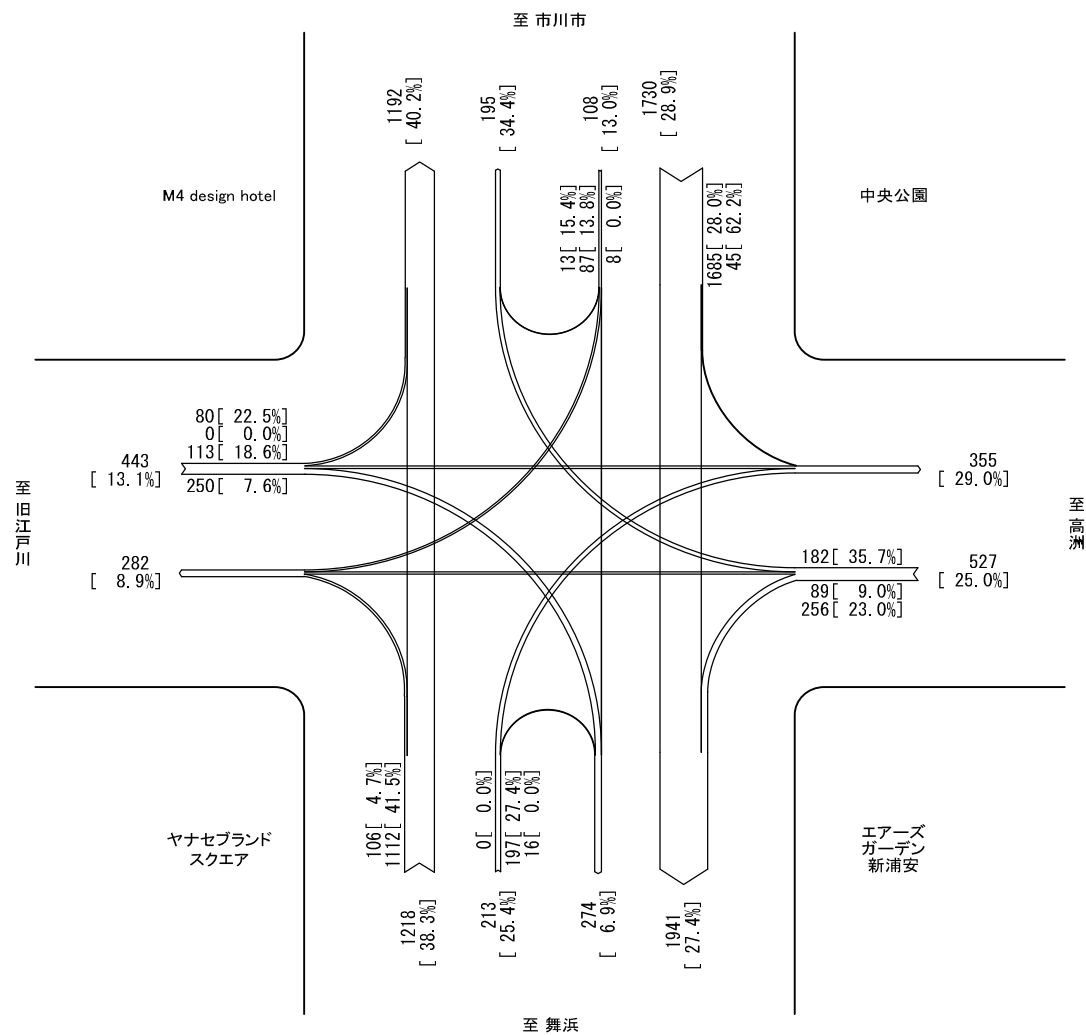


調査地点 : No.3 4 富岡立体

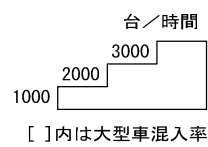
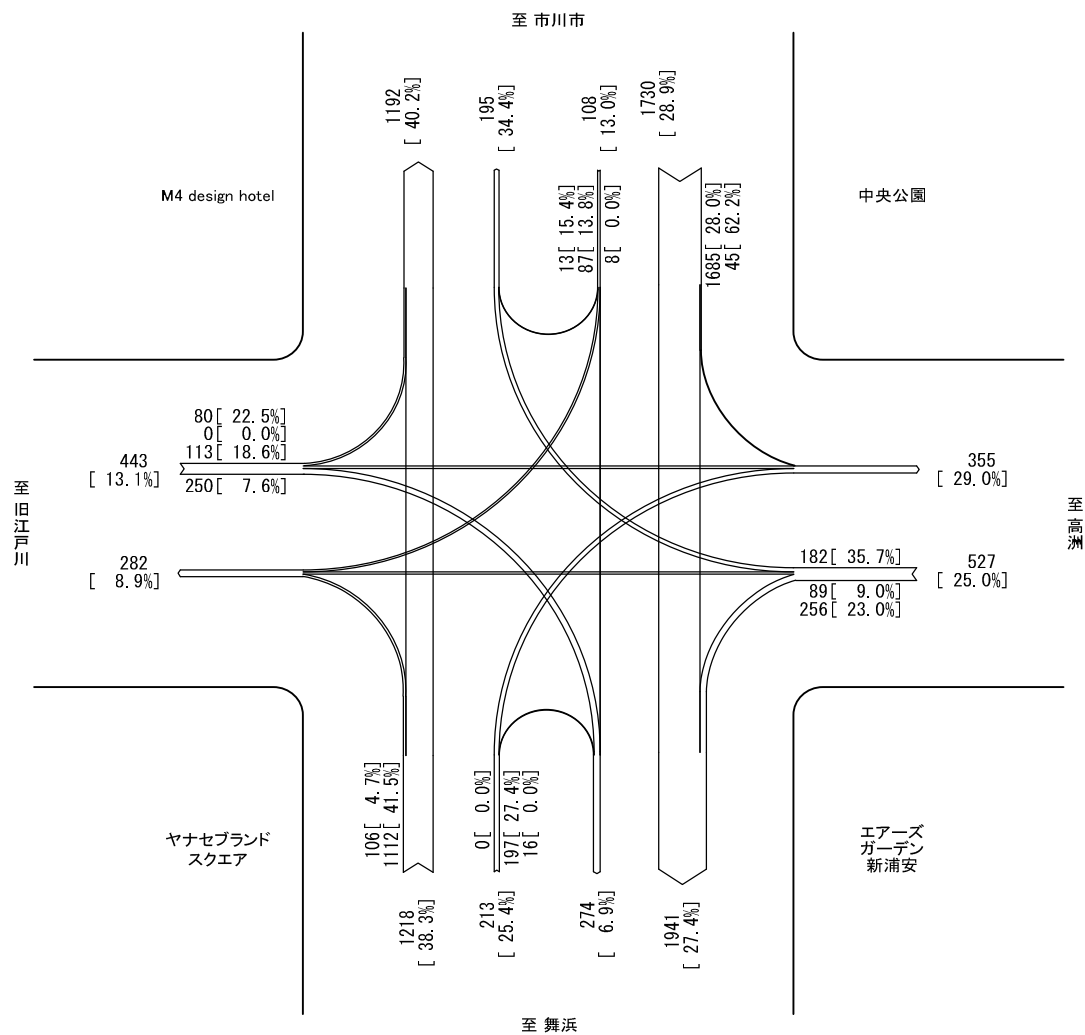
調査年月日 : 令和5年11月1日 (水) 天候 : 晴れ

自動車交通流動図

○オーバーパス・ピーク時間計（7：00～8：00）



○上り側アンダーパス・ピーク時間計（7：00～8：00）

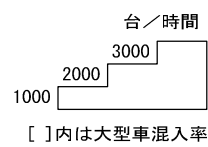
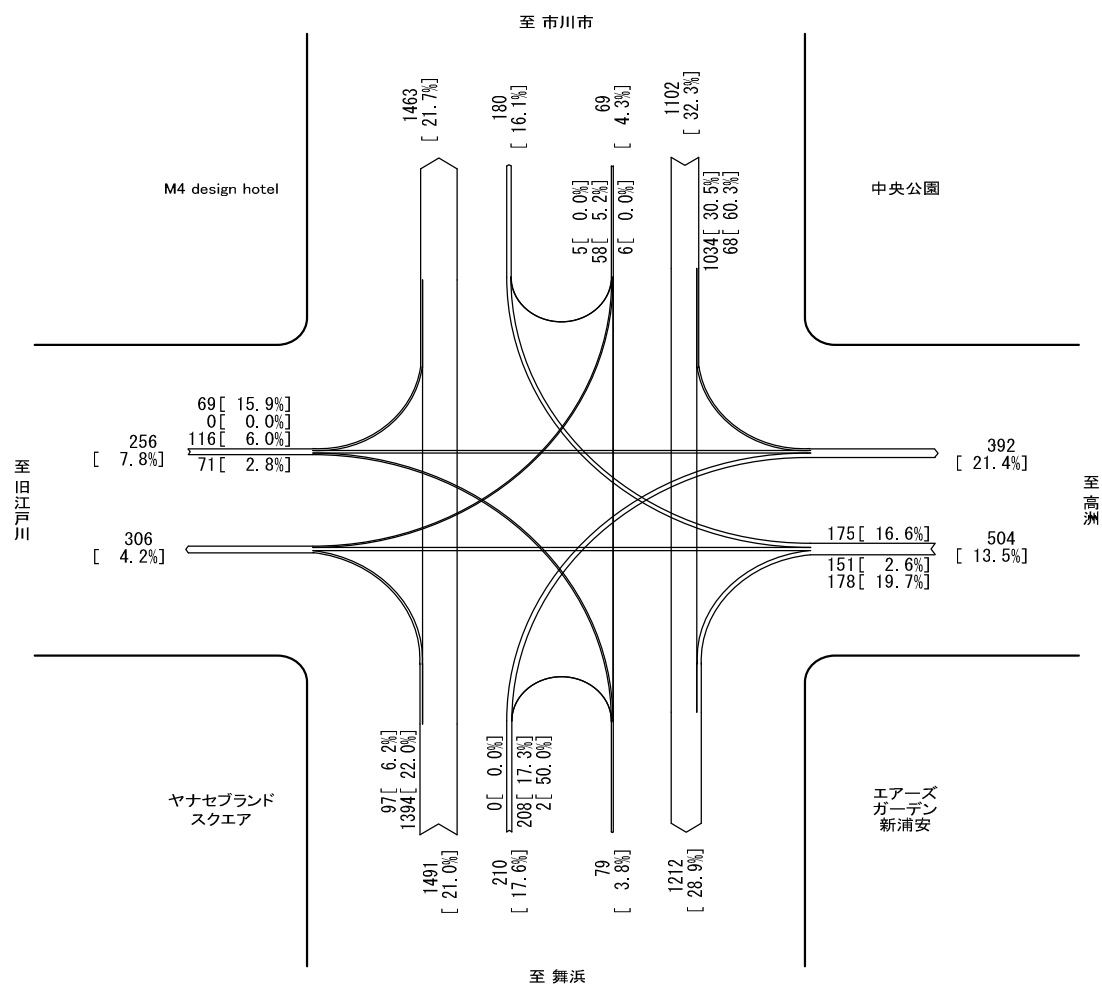


調査地点：No.3 4 富岡立体

調査年月日：令和5年1月1日（水） 天候：晴れ

自動車交通流動図

○下り側アンダーパス・ピーク時間計（19：00～20：00）

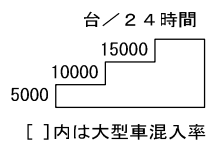
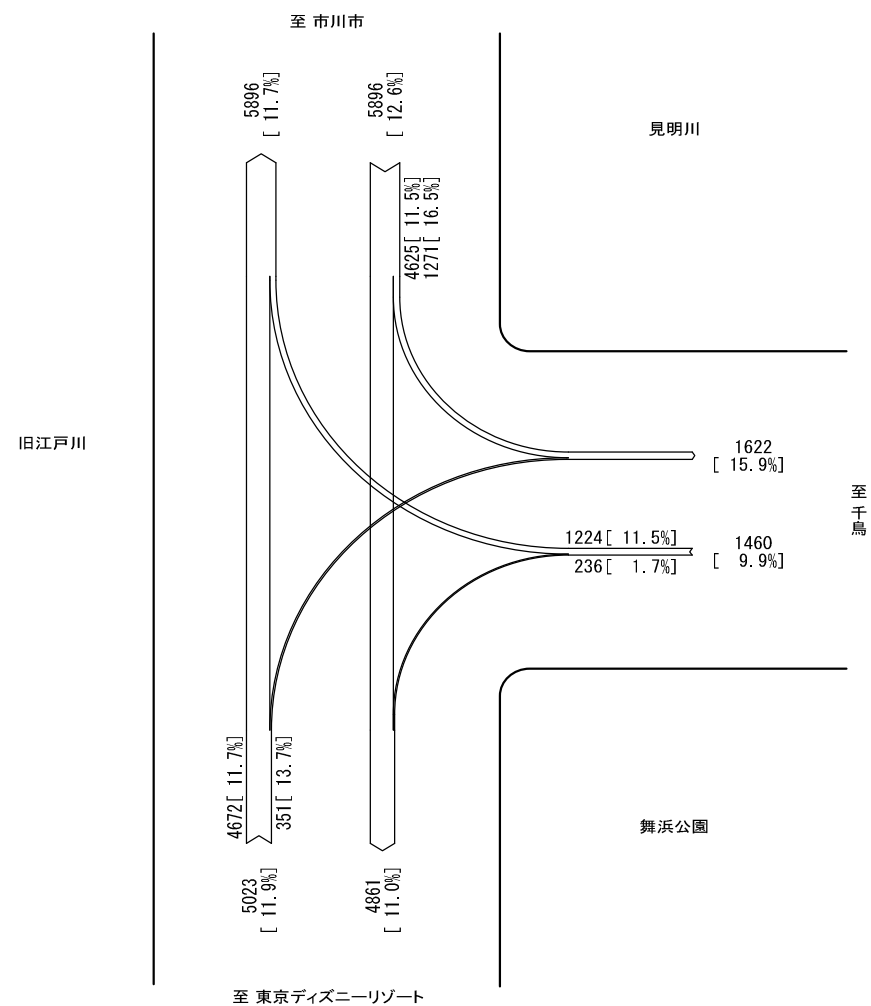


調査地点：No.3 4 富岡立体

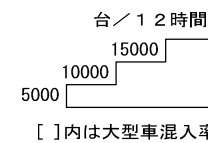
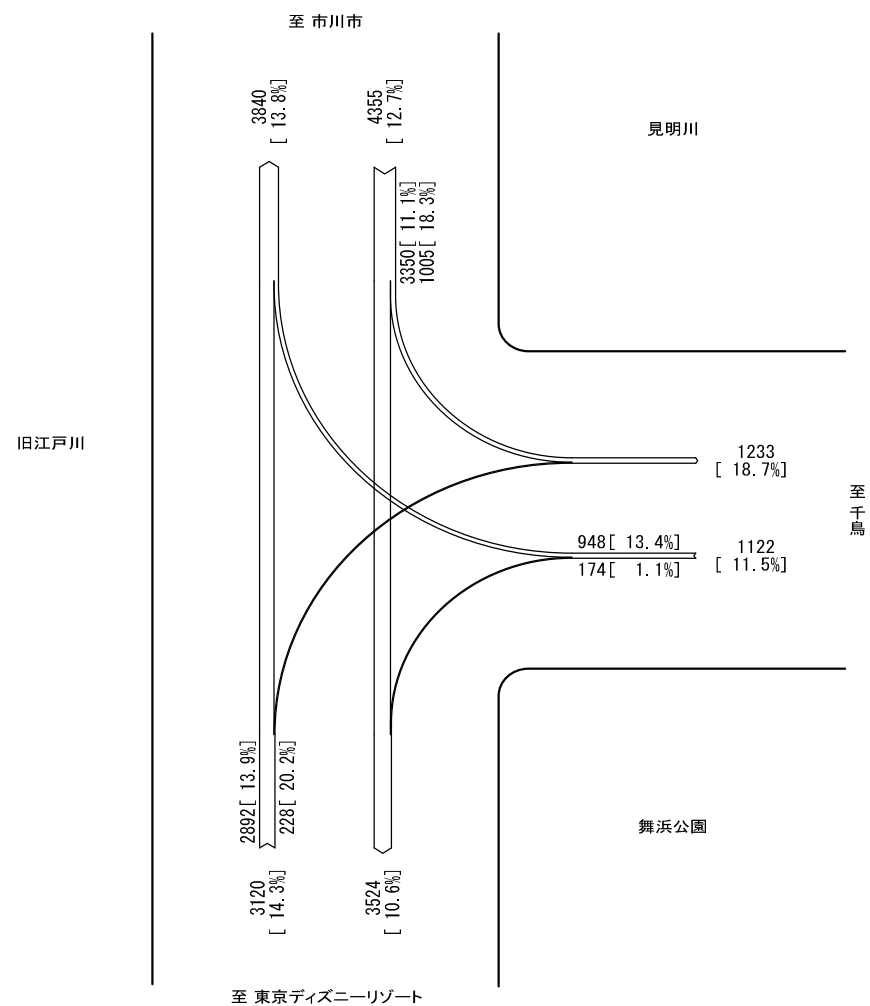
調査年月日：令和5年11月1日（水） 天候：晴れ

自動車交通流動図

〇24時間計 (7:00~翌7:00)



〇12時間計 (7:00~19:00)

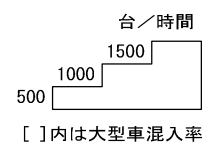
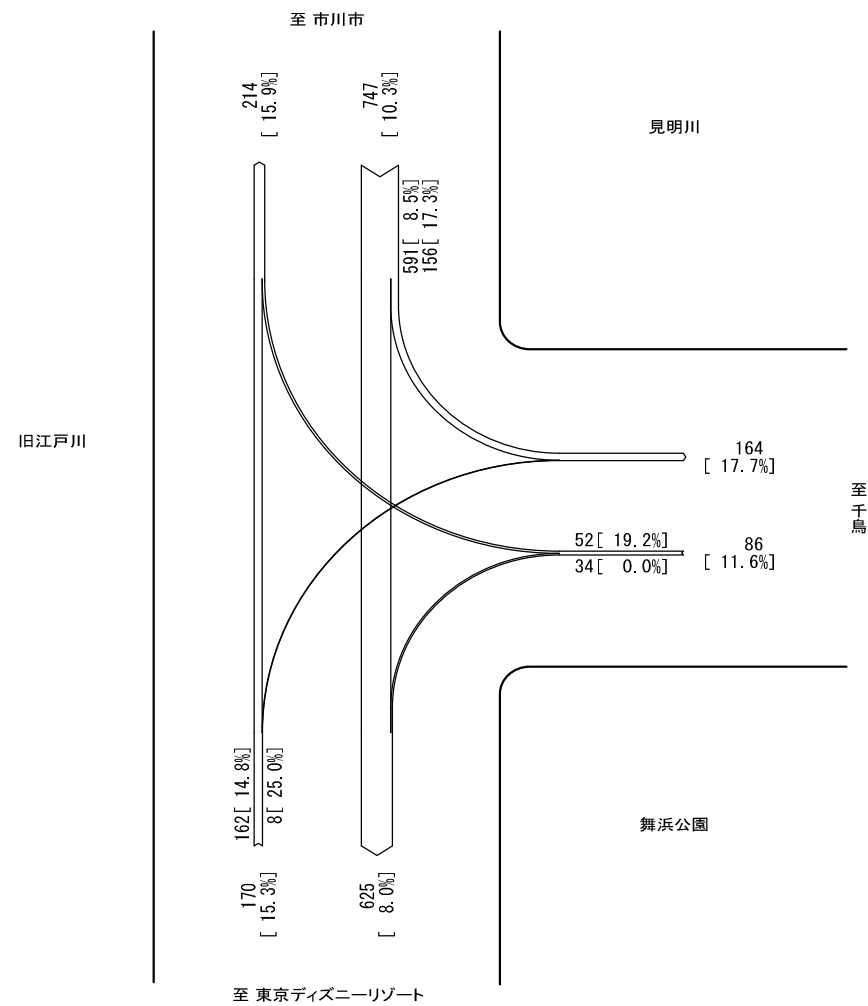


調査地点 : No.35 舞浜公園前交差点

調査年月日 : 令和5年11月21日 (火) 天候 : 晴れ

自動車交通流動図

○ピーク時間計（8：00～9：00）

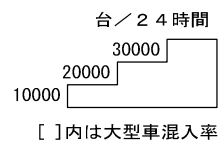
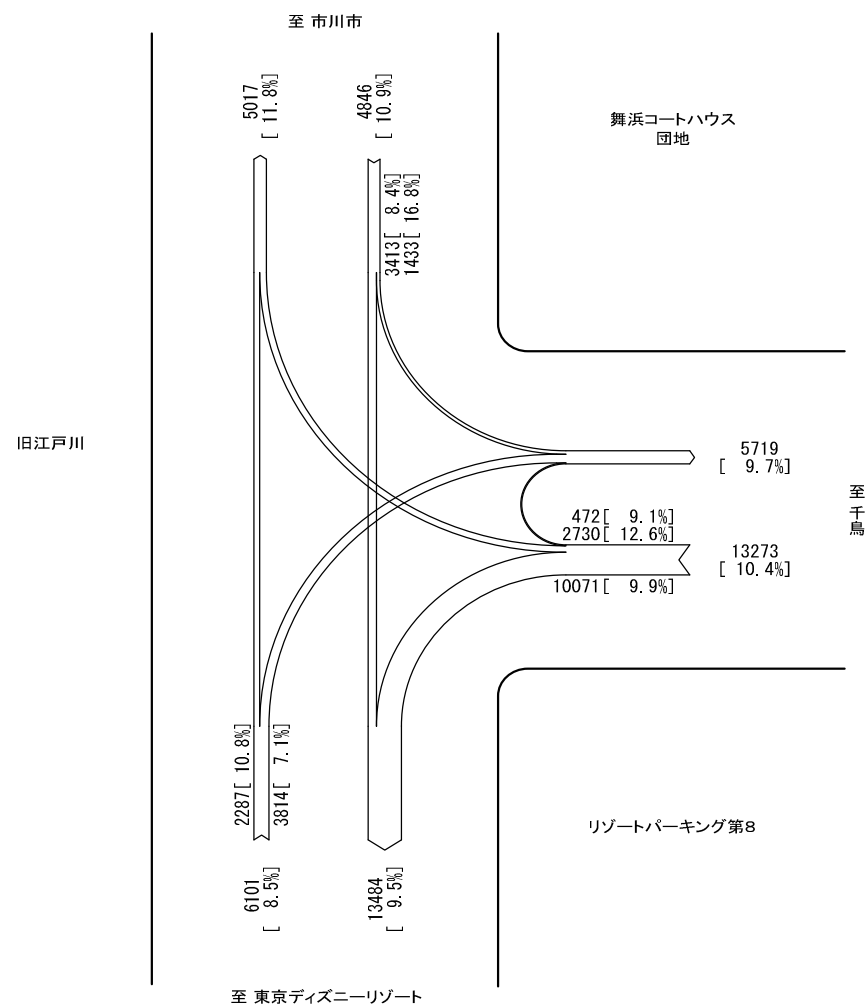


調査地点：No.3 5 舞浜公園前交差点

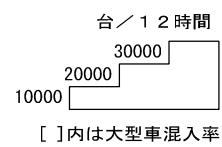
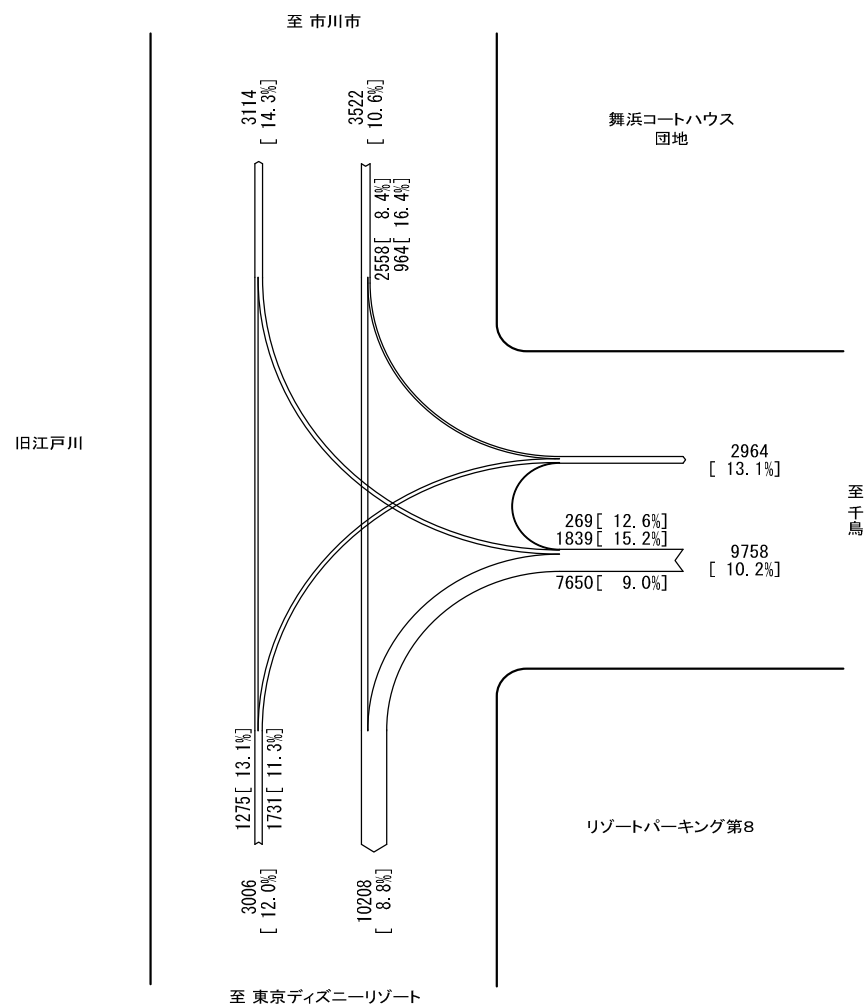
調査年月日：令和5年11月21日（火） 天候：晴れ

自動車交通流動図

〇24時間計 (7:00~翌7:00)



〇12時間計 (7:00~19:00)

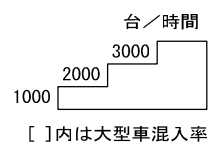
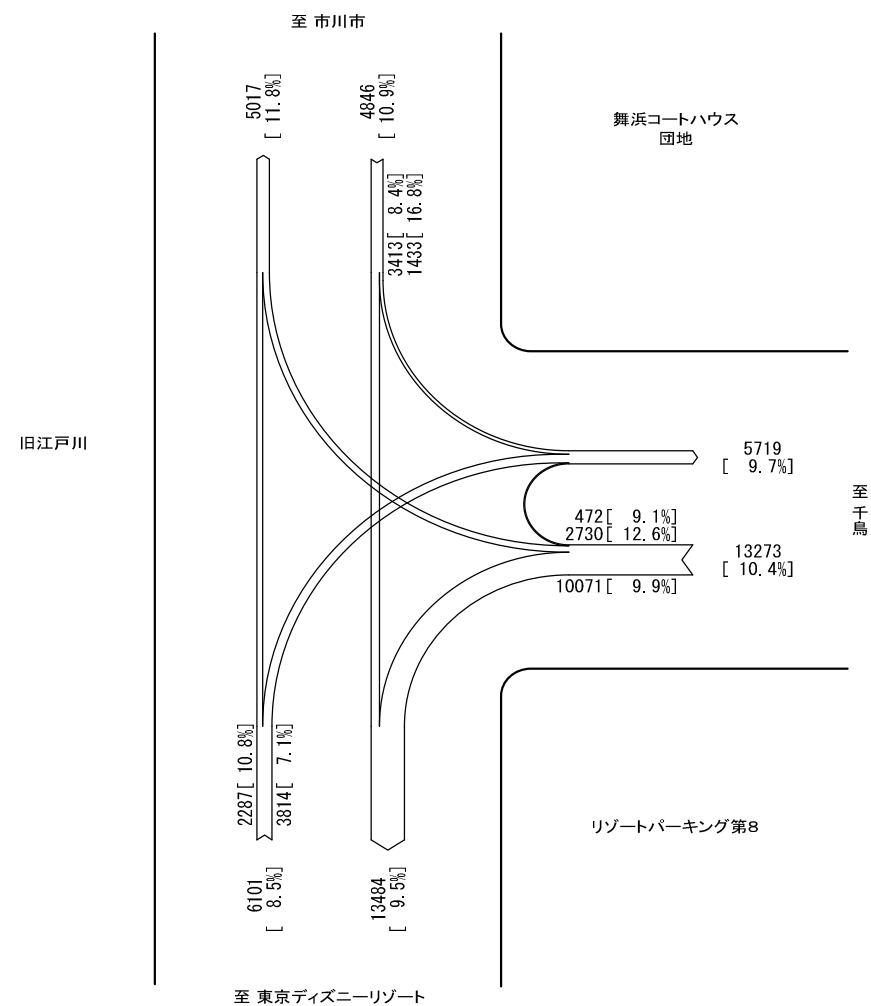


調査地点 : No.3 6 舞浜ローズタウン前交差点

調査年月日 : 令和5年11月21日 (火) 天候 : 晴れ

自動車交通流動図

○ピーク時間計（8：00～9：00）

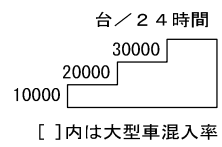
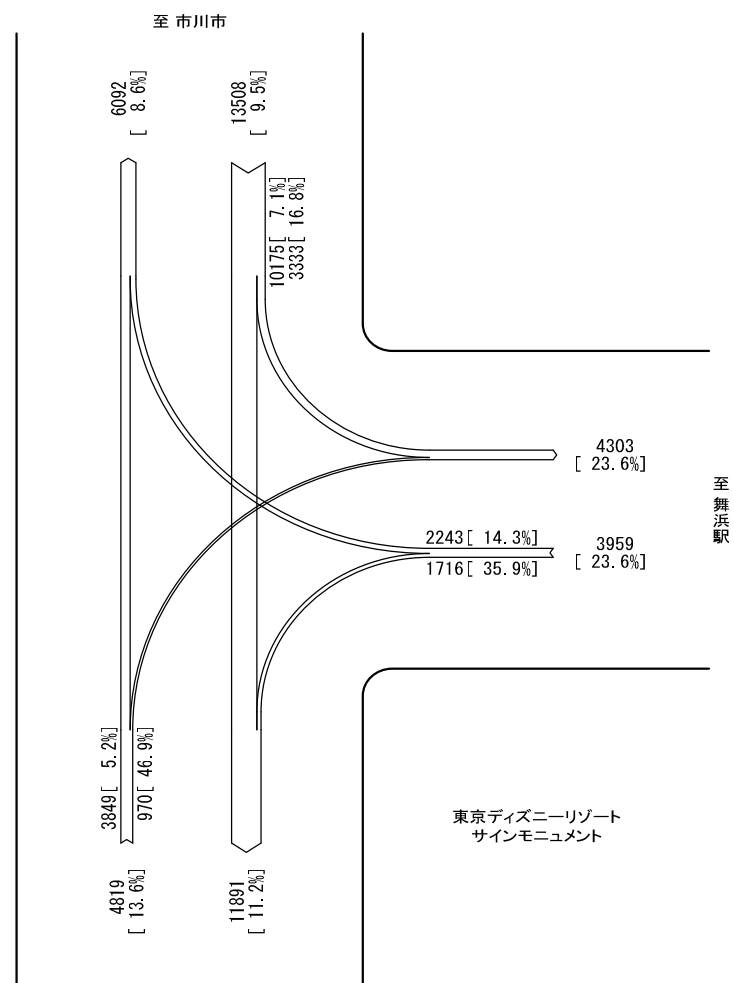


調査地点：No.3 6 舞浜ローズタウン前交差点

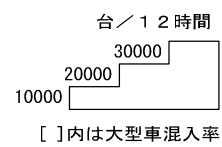
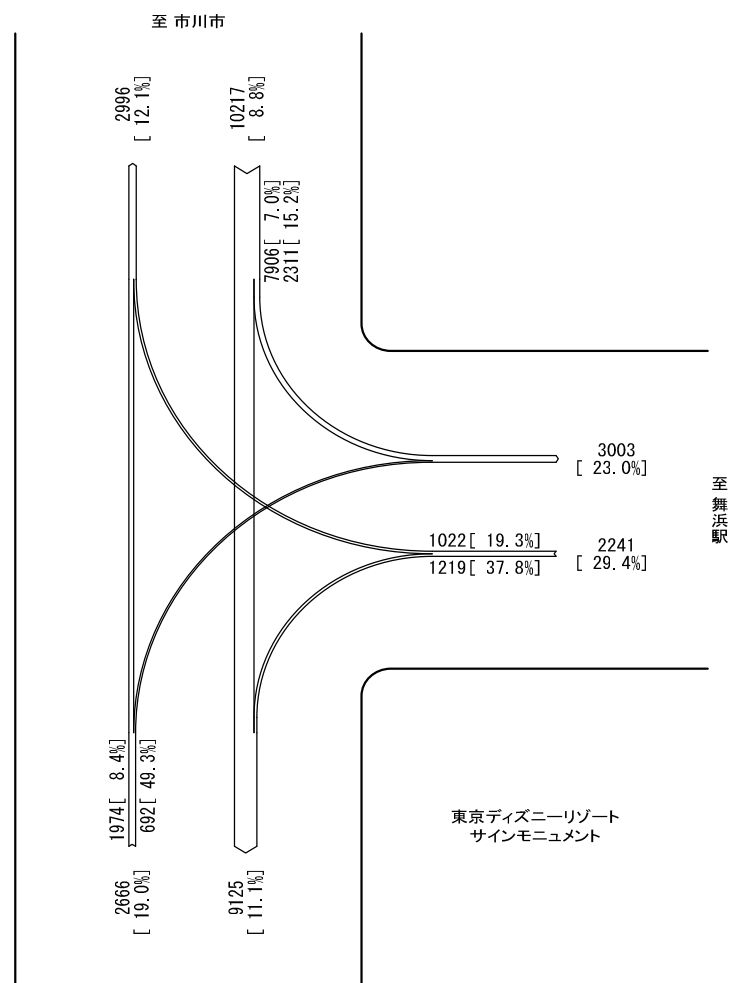
調査年月日：令和5年11月21日（火） 天候：晴れ

自動車交通流動図

○24時間計(7:00~翌7:00)



○12時間計(7:00~19:00)

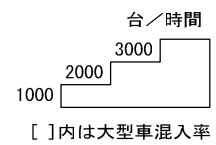
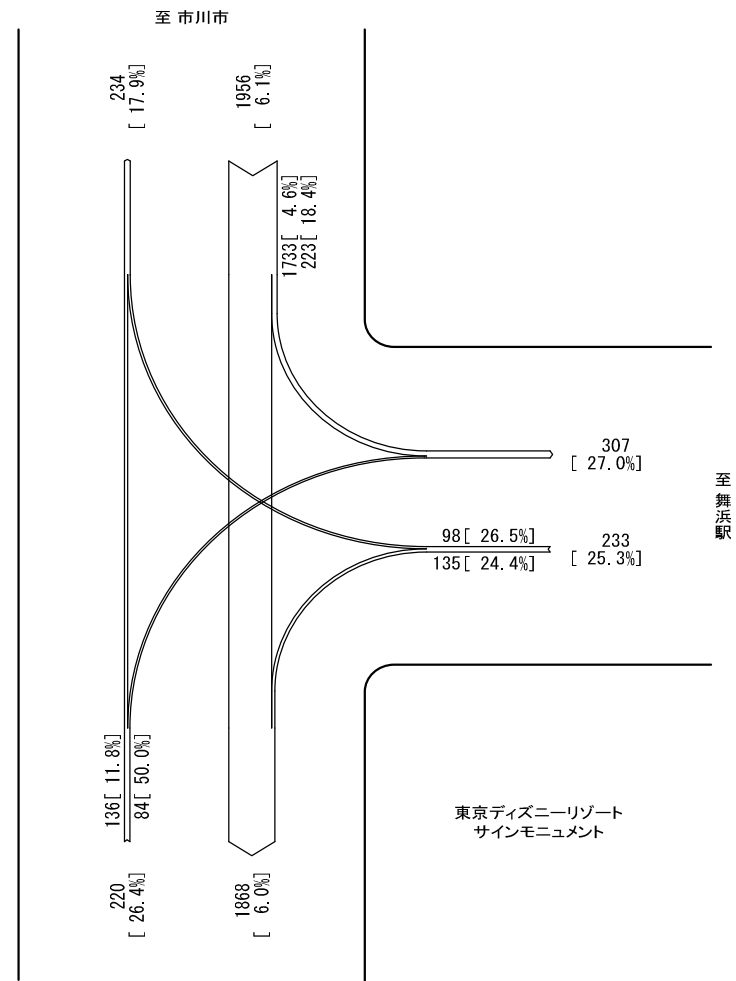


調査地点 : No.37 東京ディズニーリゾート・サインモニュメント前交差点

調査年月日 : 令和5年11月21日(火) 天候 : 晴れ

自動車交通流動図

○ピーク時間計（9：00～10：00）

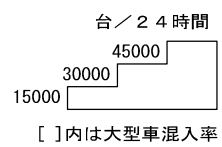
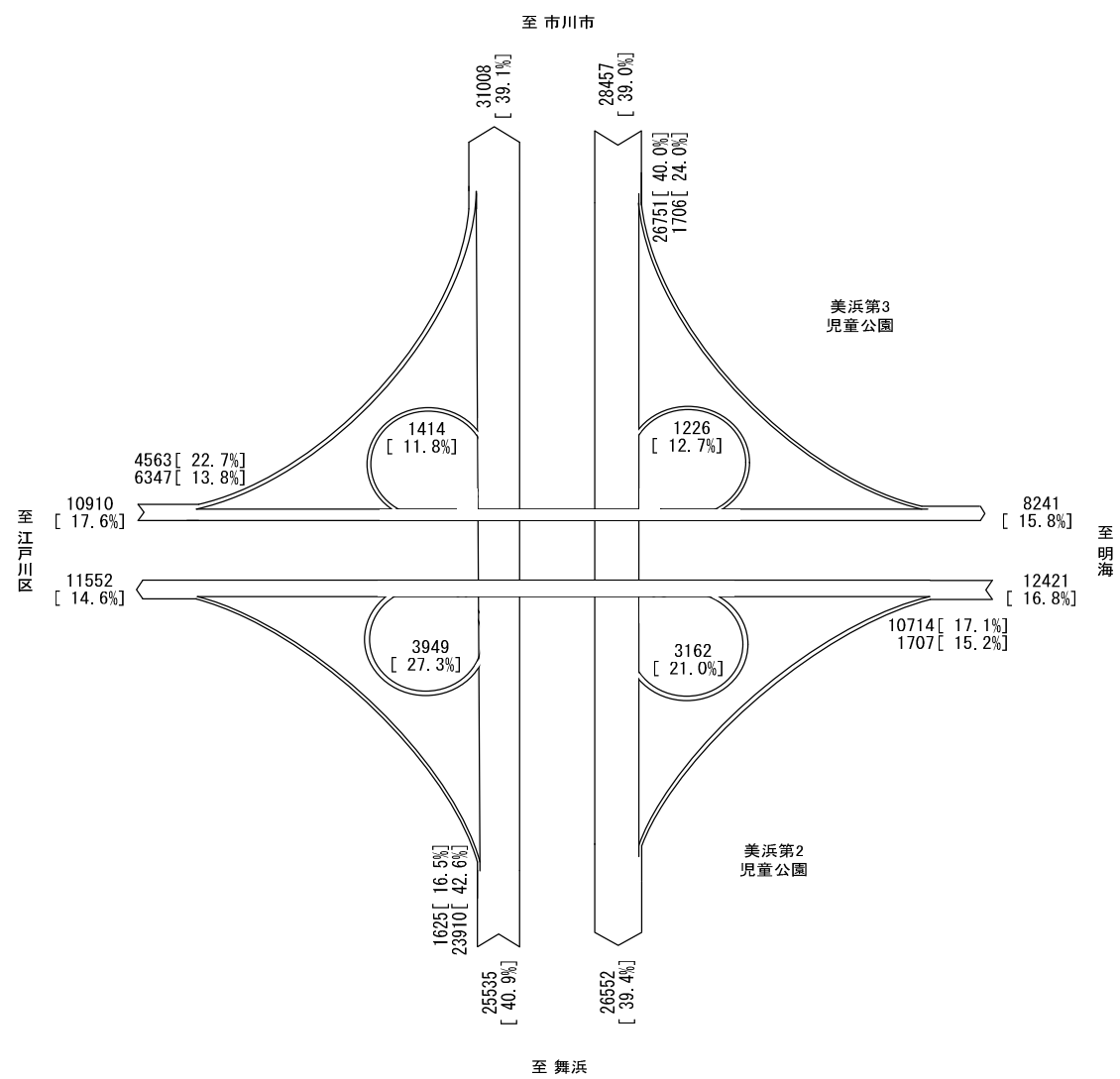


調査地点：No.37 東京ディズニーリゾート・サインモニュメント前交差点

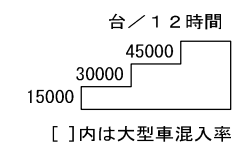
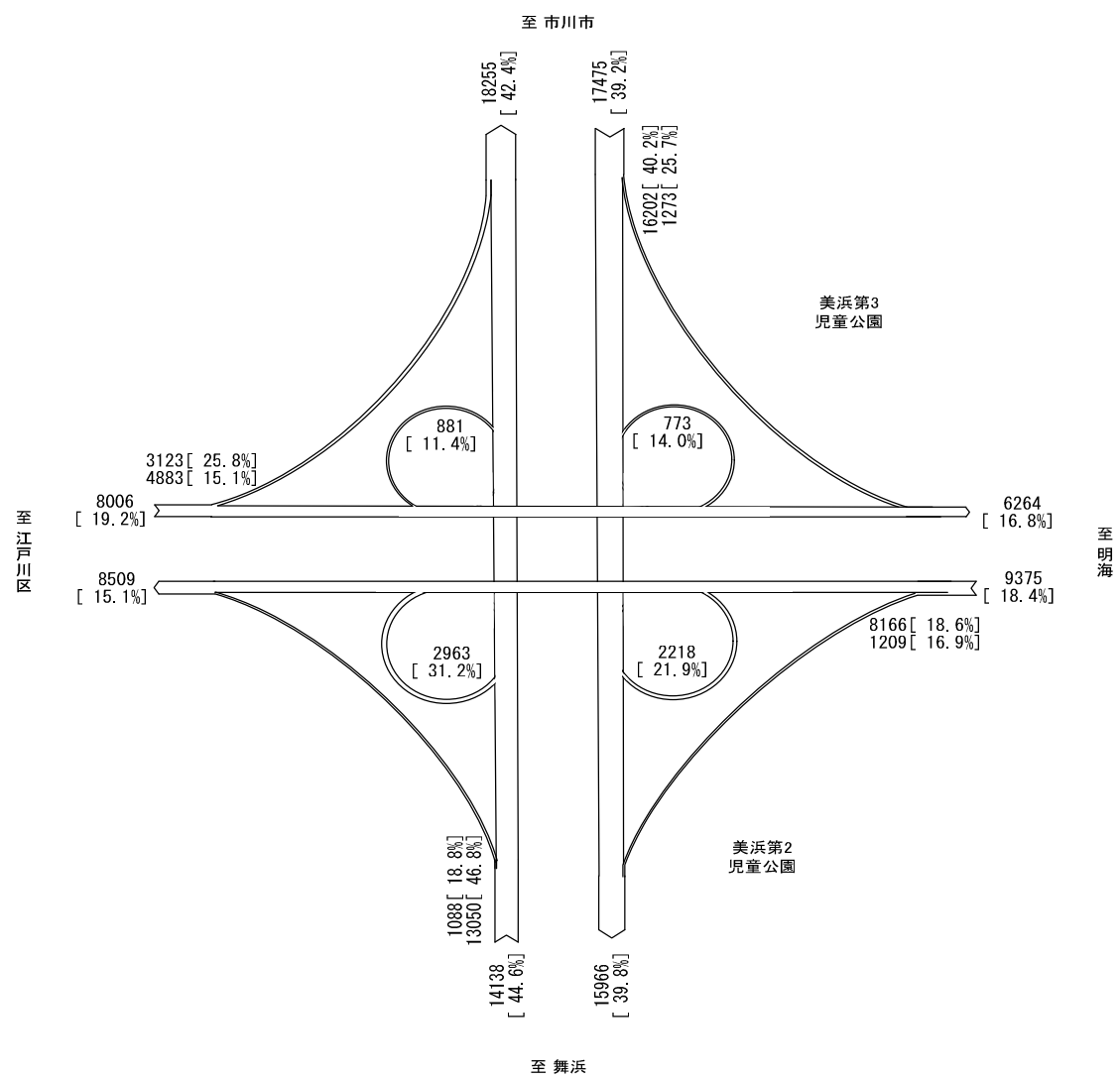
調査年月日：令和5年11月21日（火） 天候：晴れ

自動車交通流動図

○24時間計(7:00~翌7:00)



○12時間計(7:00~19:00)

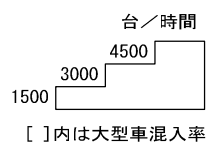
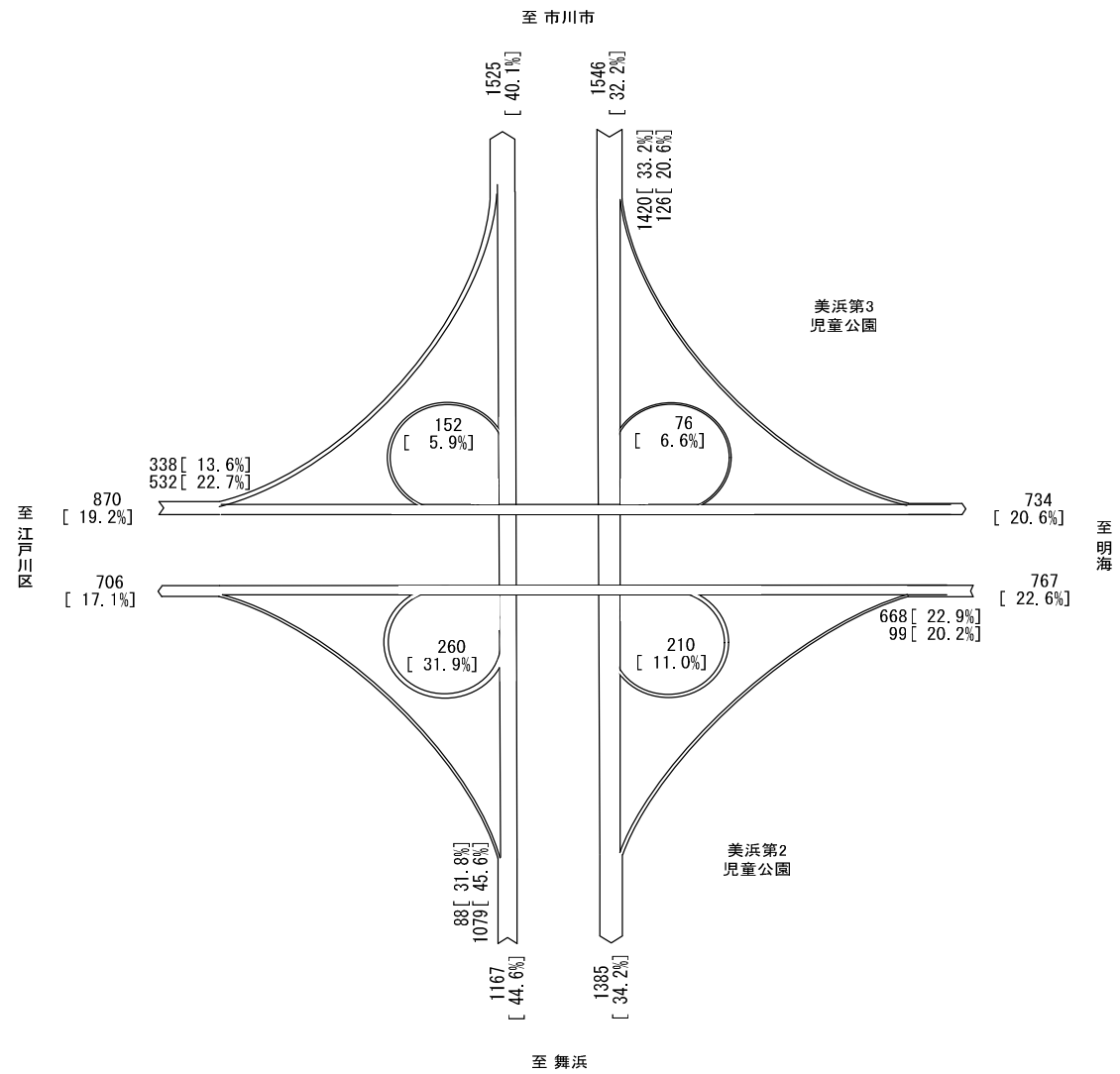


調査地点 : No.38 浦安立体

調査年月日 : 令和5年11月1日(水) 天候 : 晴れ

自動車交通流動図

○ピーク時間計（8：00～9：00）

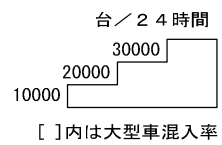



調査地点：No.38 浦安立体

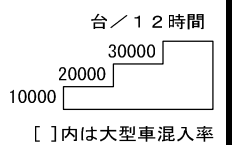

調査年月日：令和5年11月1日（水） 天候：晴れ

自動車交通流動図

○24時間計 (7:00~翌7:00)



○12時間計 (7:00~19:00)

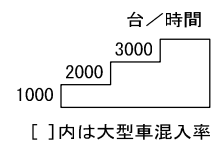



調査地点 : No. 3 9 首都高速浦安西行出口

調査年月日 : 令和5年11月1日(水) 天候 : 晴れ

自動車交通流動図

○ピーク時間計 (7:00~8:00)

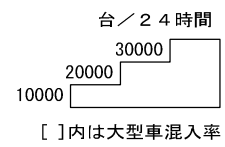
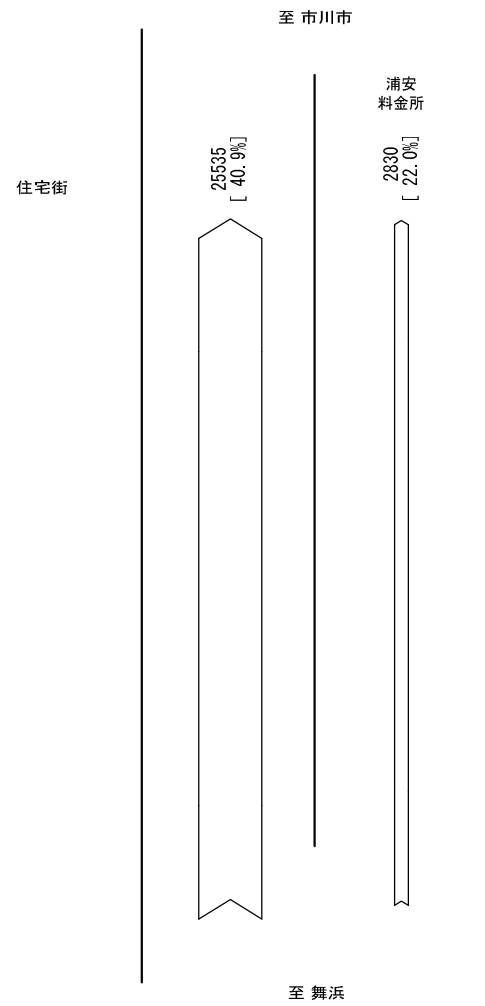


調査地点 : No. 3 9 首都高速浦安西行出口

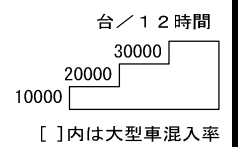
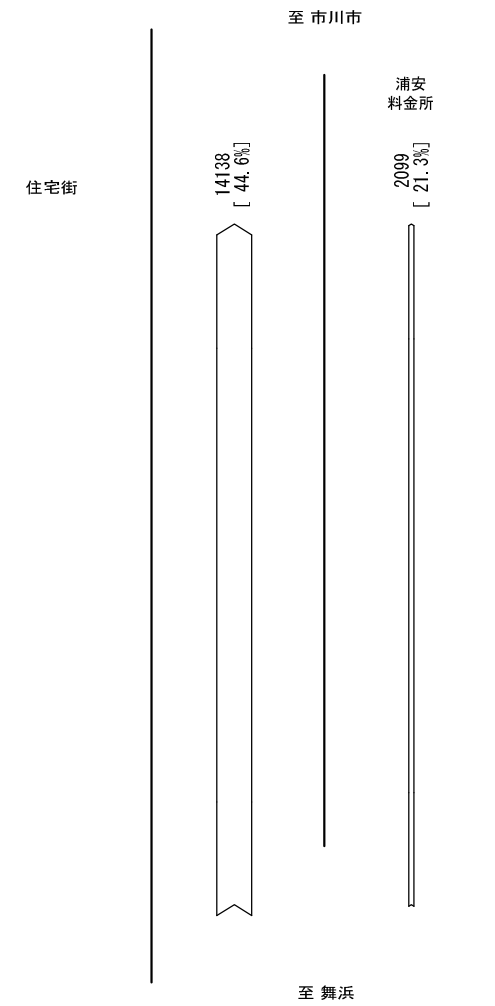
調査年月日 : 令和5年11月1日 (水) 天候 : 晴れ

自動車交通流動図

○24時間計(7:00~翌7:00)



○12時間計(7:00~19:00)

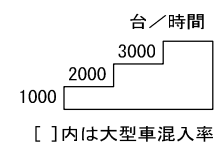
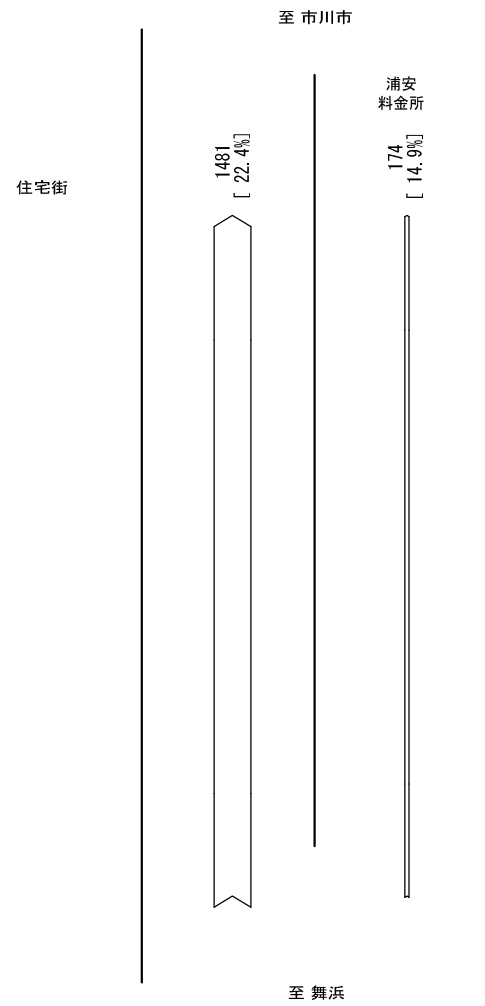


調査地点: No. 4 O 首都高速浦安東行入口

調査年月日: 令和5年11月1日(水) 天候: 晴れ

自動車交通流動図

○ピーク時間計(19:00~20:00)

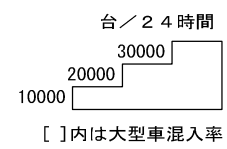
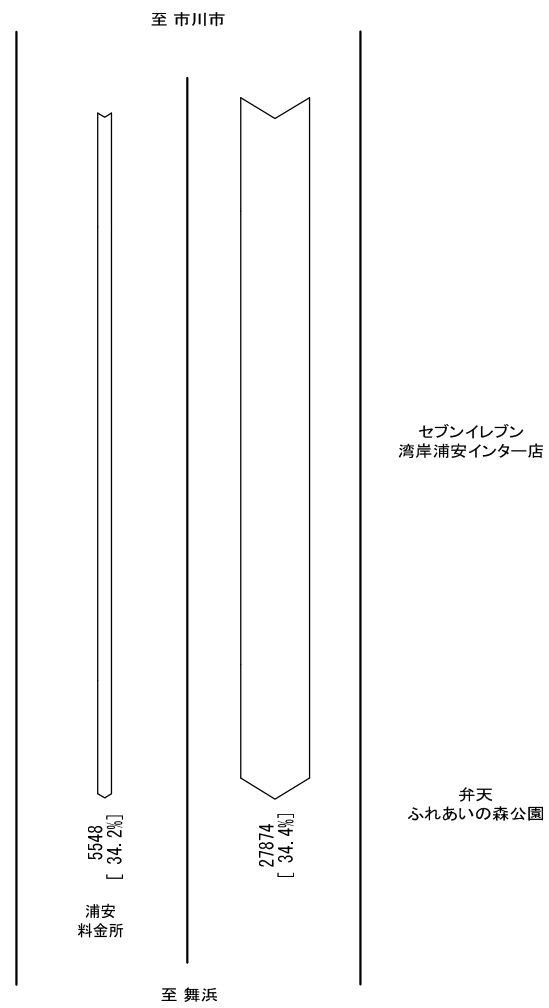


調査地点 : No. 4 O 首都高速浦安東行入口

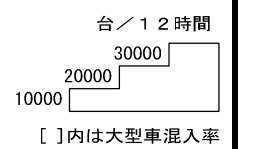
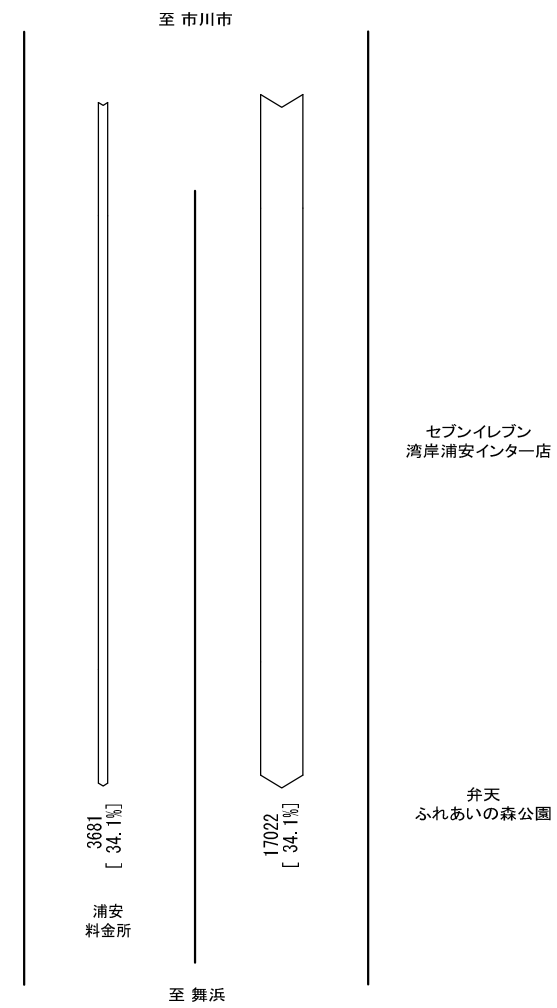
調査年月日 : 令和5年11月1日(水) 天候 : 晴れ

自動車交通流動図

○24時間計 (7:00~翌7:00)



○12時間計 (7:00~19:00)

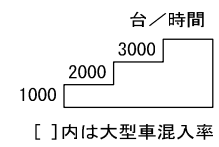
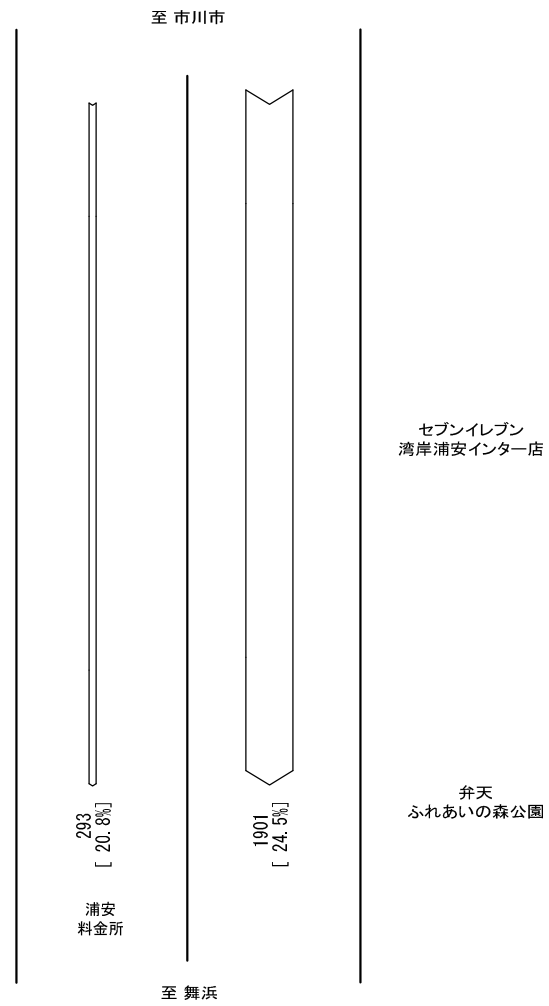


調査地点 : No. 4 3 首都高速浦安西行入口

調査年月日 : 令和 5 年 11 月 1 日 (水) 天候 : 晴れ

自動車交通流動図

○ピーク時間計(7:00~8:00)

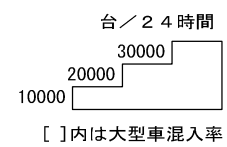



調査地点 : No.4 3 首都高速浦安西行入口

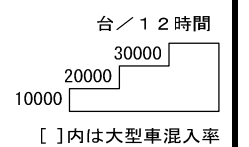
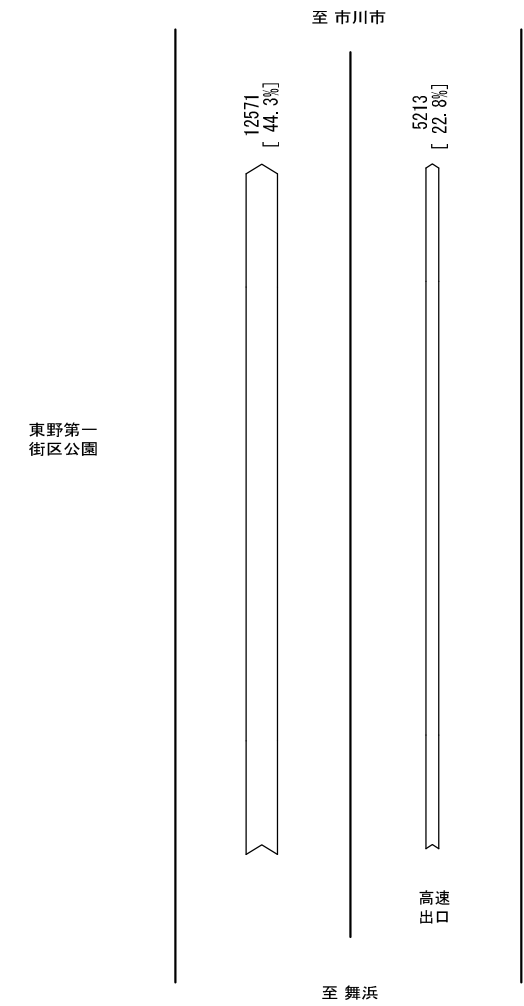
調査年月日 : 令和5年11月1日(水) 天候 : 晴れ

自動車交通流動図

○24時間計 (7:00~翌7:00)



○12時間計 (7:00~19:00)

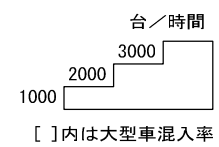



調査地点 : No. 4 4 首都高速浦安東行出口

調査年月日 : 令和5年11月1日 (水) 天候 : 晴れ

自動車交通流動図

○ピーク時間計(18:00~19:00)

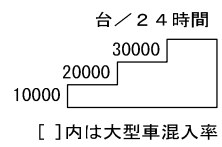
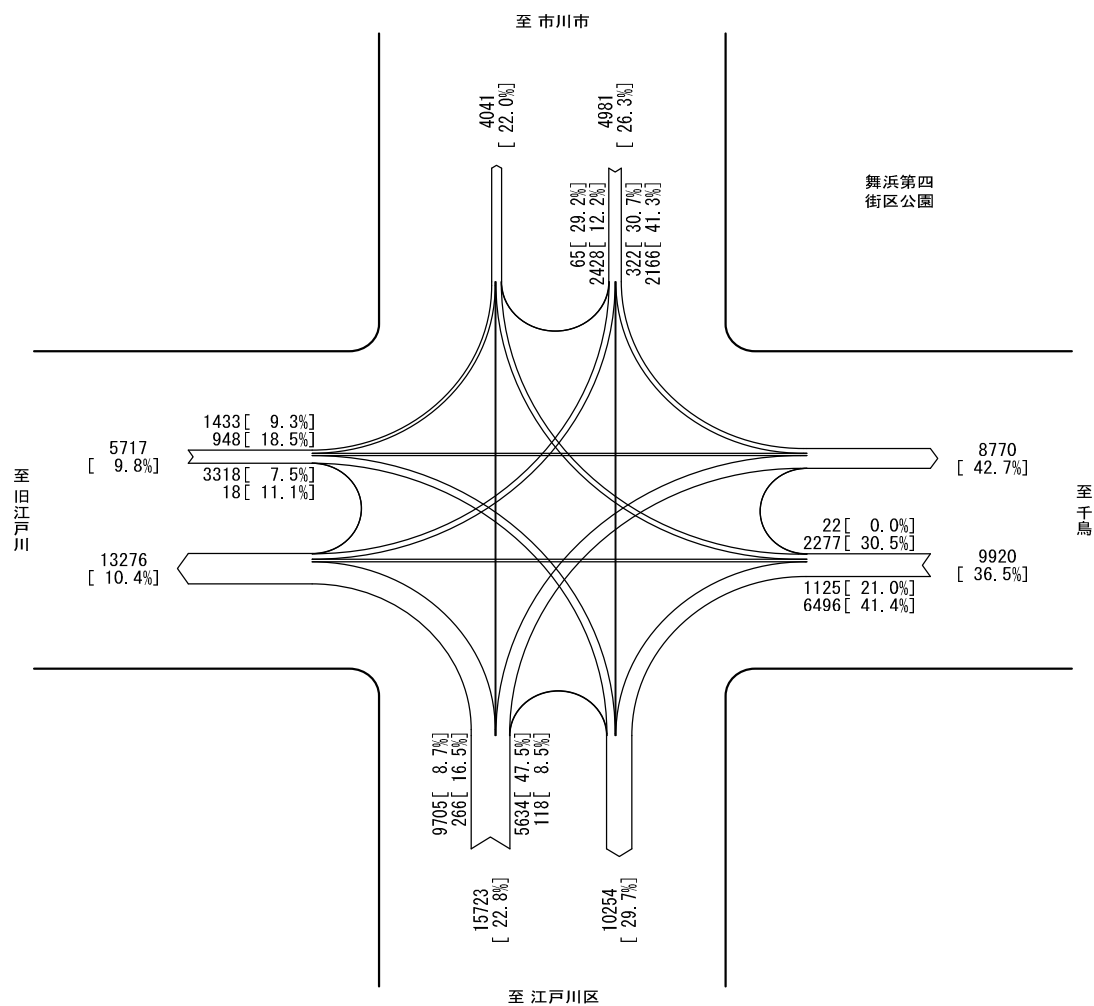


調査地点 : No. 4 4 首都高速浦安東行出口

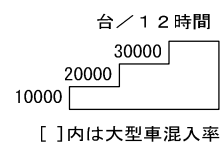
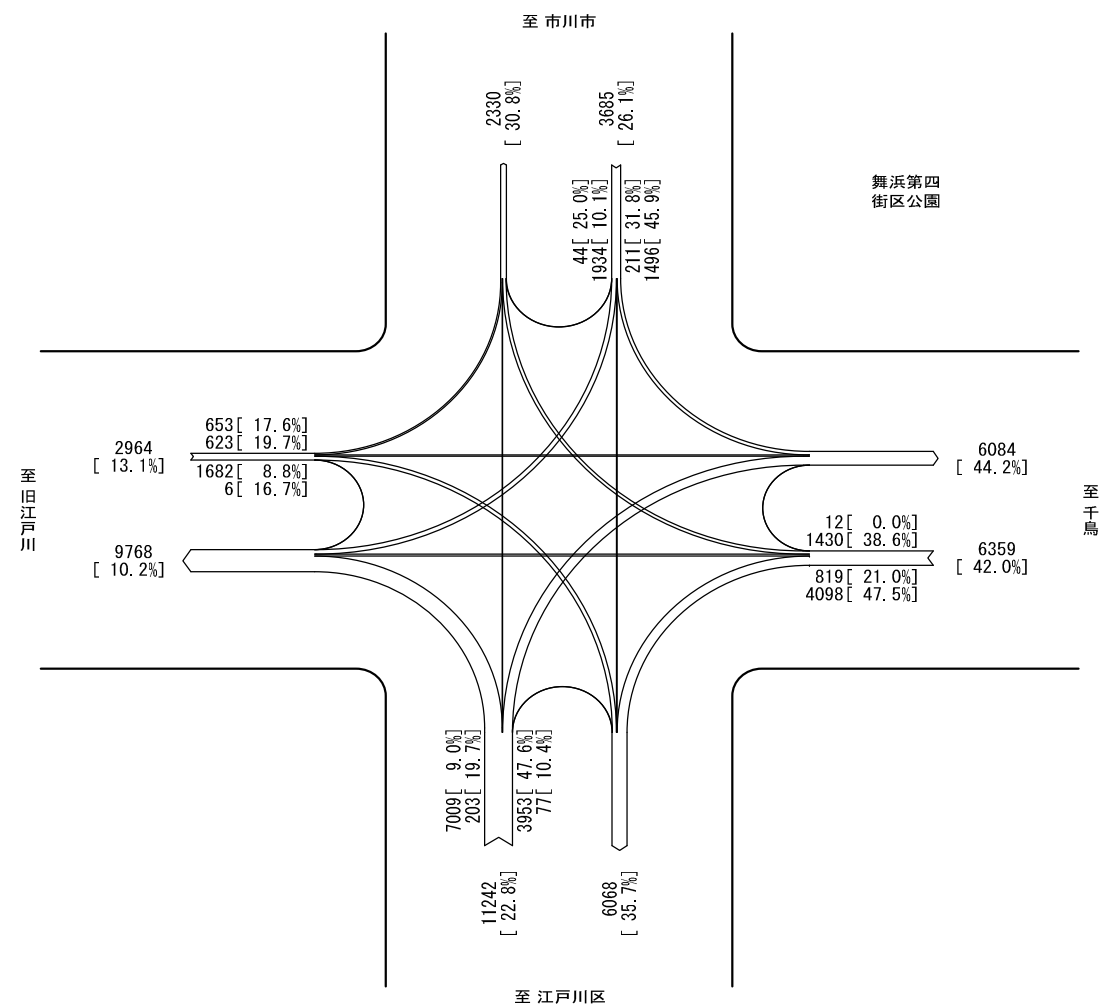
調査年月日 : 令和5年11月1日(水) 天候 : 晴れ

自動車交通流動図

〇24時間計 (7:00~翌7:00)



〇12時間計 (7:00~19:00)

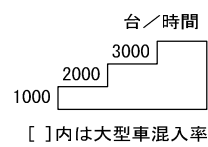
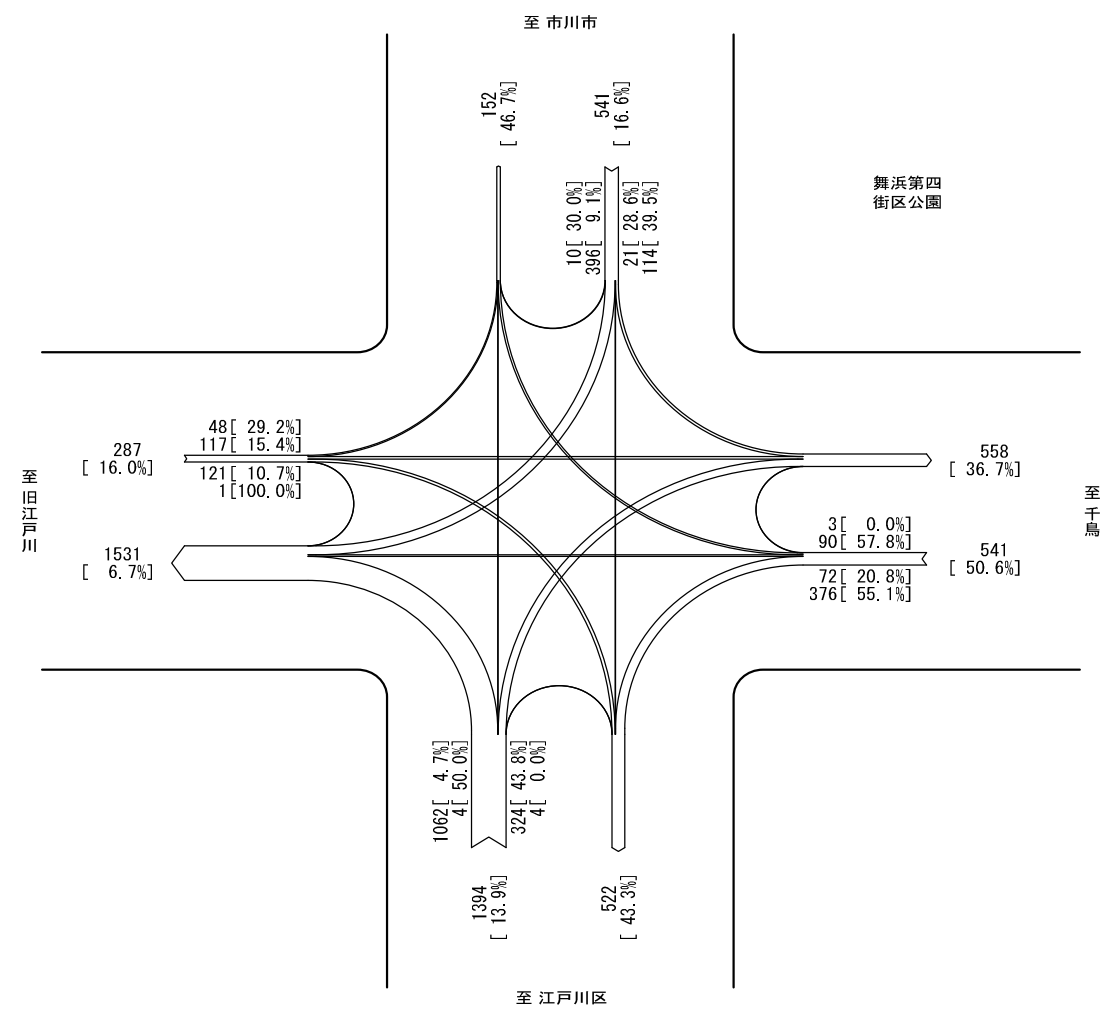


調査地点 : No.4 5 舞浜交差点

調査年月日 : 令和5年11月21日 (火) 天候 : 晴れ

自動車交通流動図

○ピーク時間計（8：00～9：00）



調査地点：No.4 5 舞浜交差点

調査年月日：令和5年11月21日（火） 天候：晴れ

自動車交通流動図

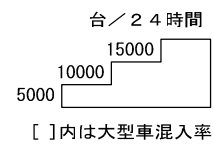
○24時間計 (7:00~翌7:00)



舞浜第四
街区公園

浦安
料金所 [17.2%]

至
千鳥



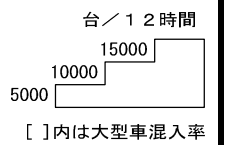
○12時間計 (7:00~19:00)



舞浜第四
街区公園

浦安
料金所 [29.0%]

至
千鳥



調査地点 : No.4 6 舞浜ランプ

調査年月日 : 令和5年11月21日 (火) 天候 : 晴れ


自動車交通流動図

○ピーク時間計(21:00~22:00)

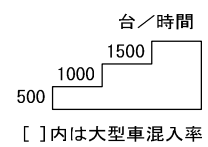


舞浜第四
街区公園

浦安
料金所 [4.9%]



至
千鳥

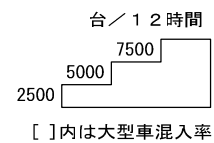
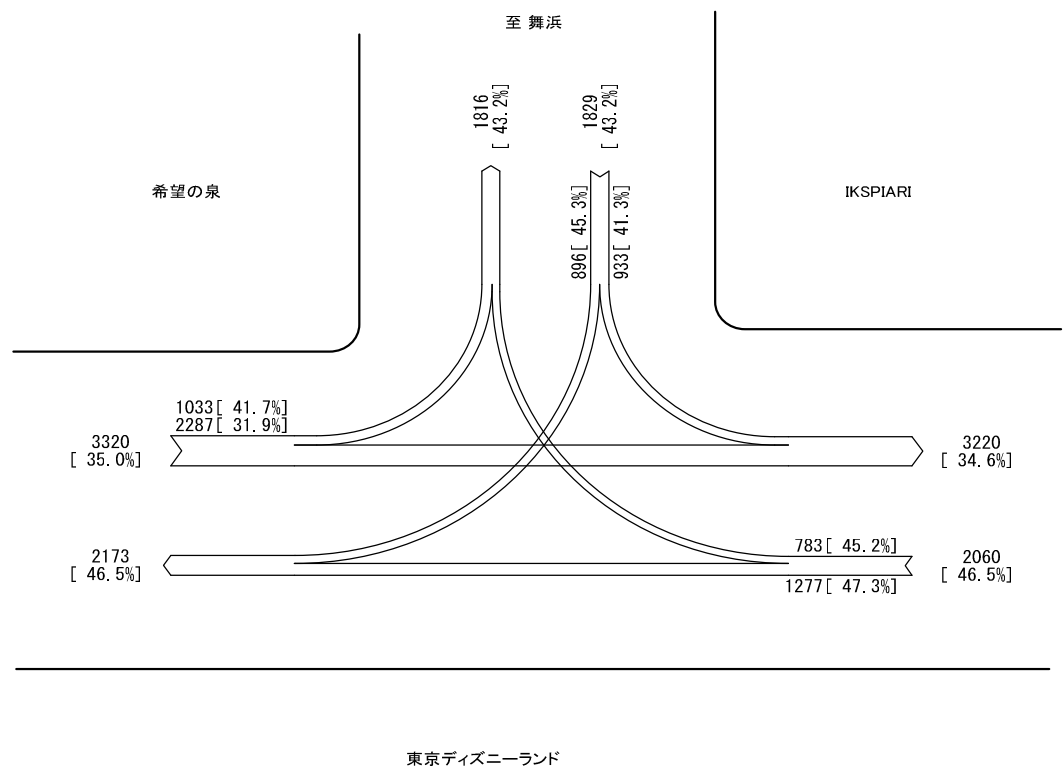


調査地点 : No. 4 6 舞浜ランプ

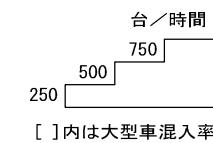
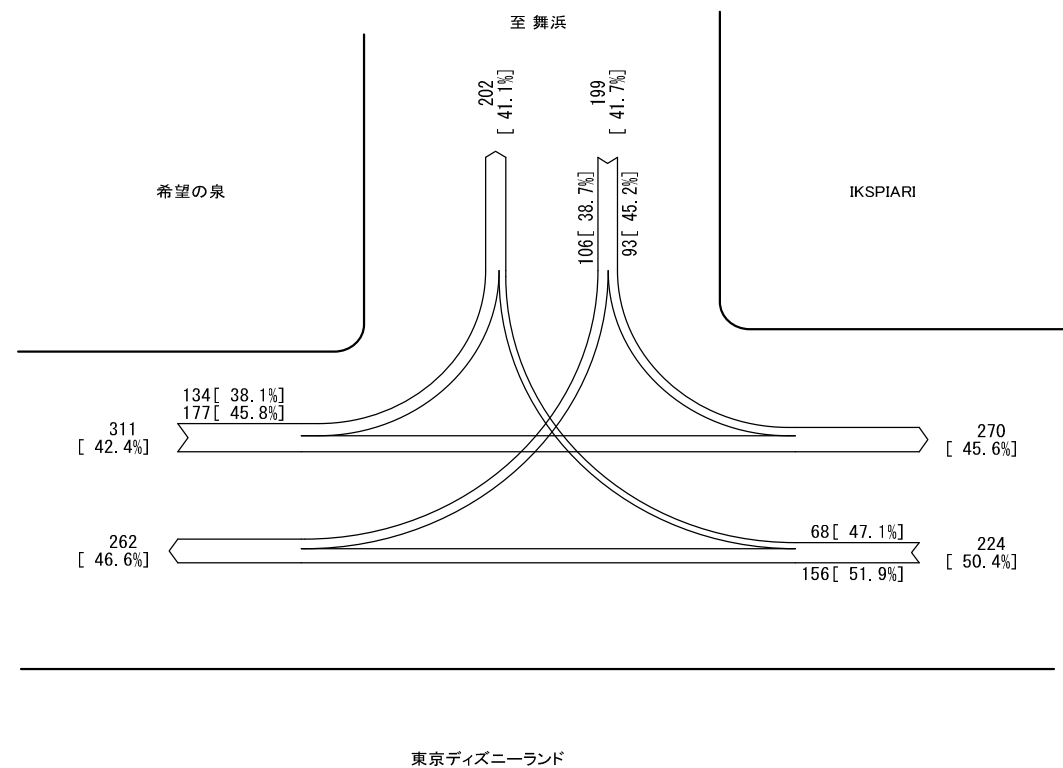
調査年月日 : 令和5年11月21日(火) 天候 : 晴れ

自動車交通流動図

○12時間計 (7:00~19:00)



○ピーク時間計 (8:00~9:00)



調査地点 : No. 4 9 舞浜駅南口ロータリー前交差点

調査年月日 : 令和5年11月21日 (火) 天候 : 晴れ

自動車交通流動図

○12時間計 (7:00~19:00)



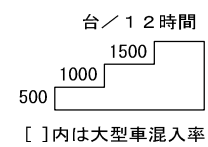
至
舞
浜
料
金
所

至
舞
浜
駅

647
[18.7%]

至
千
鳥

駐
車
場



○ピーク時間計 (10:00~11:00)



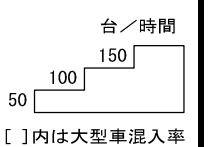
至
舞
浜
料
金
所

至
舞
浜
駅

67
[35.8%]

至
千
鳥

駐
車
場

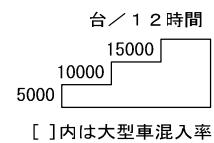
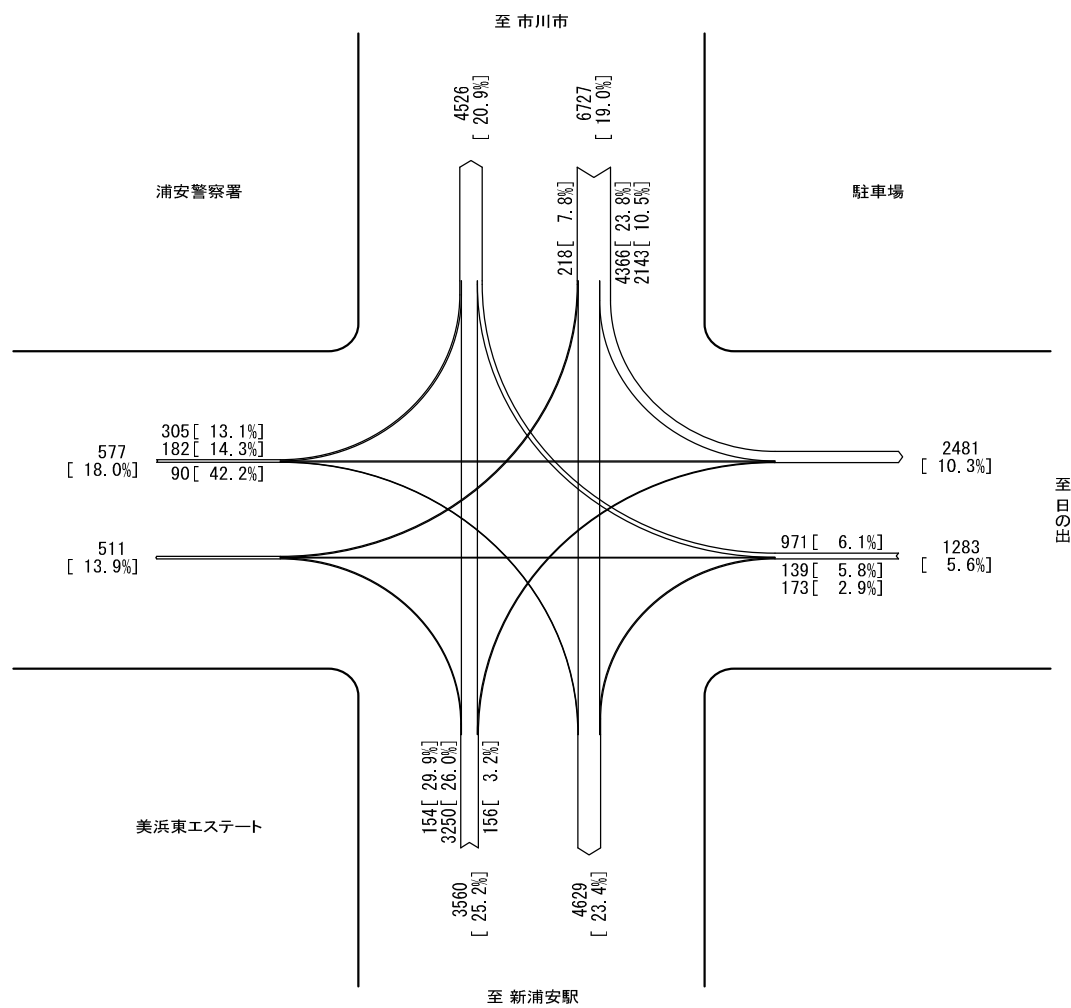


調査地点 : No.5 O 市道第8-41号線入口

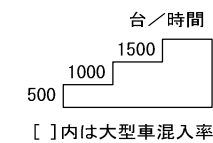
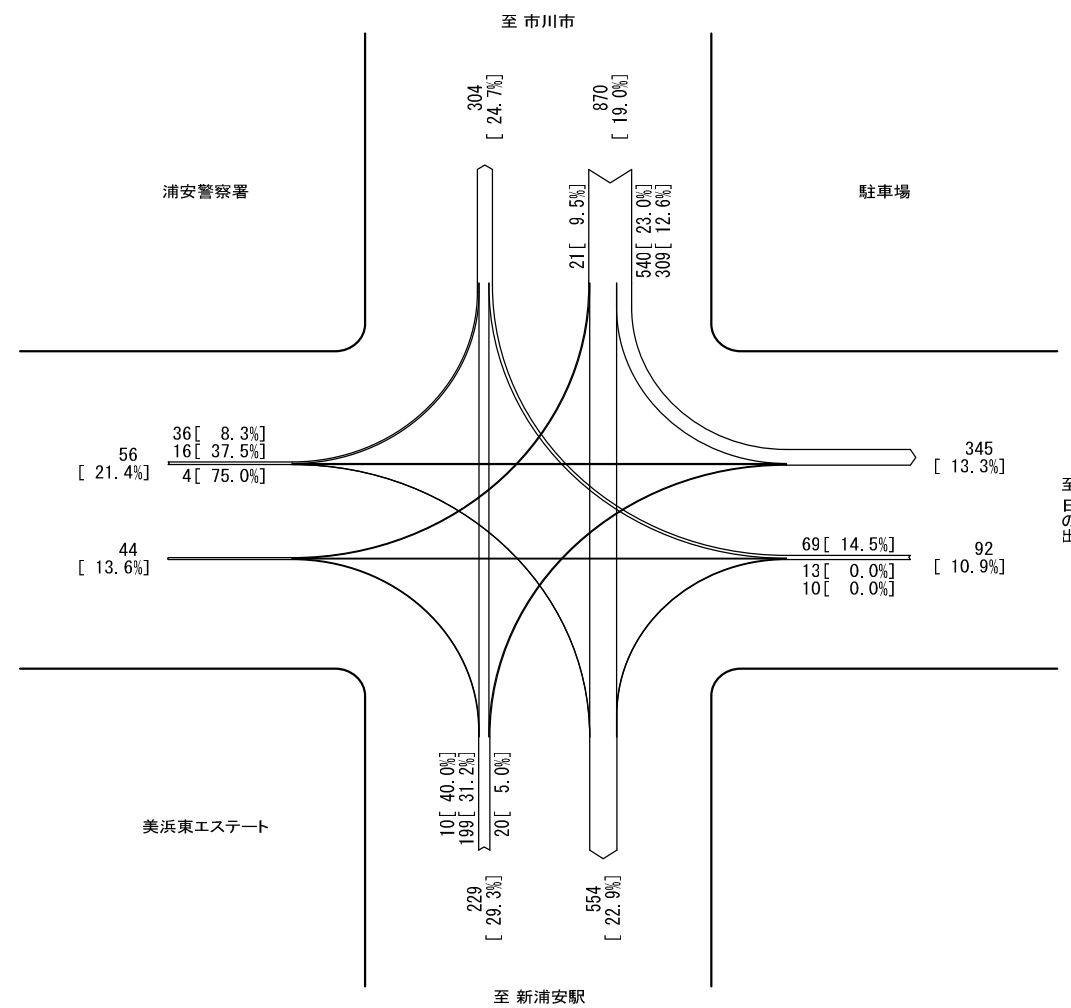
調査年月日 : 令和5年11月21日(火) 天候 : 晴れ

自動車交通流動図

○12時間計 (7:00~19:00)



○ピーク時間計 (8:00~9:00)

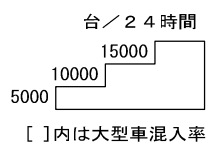
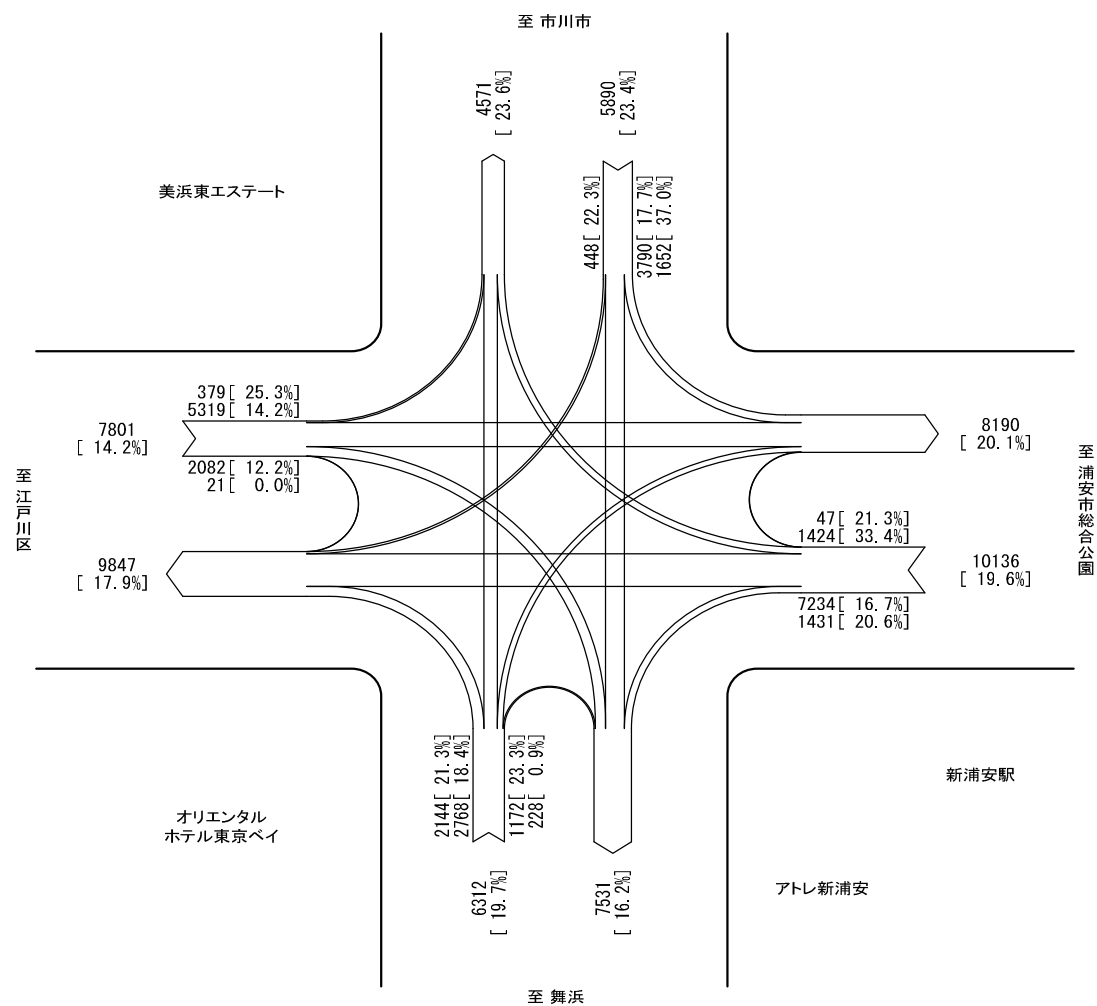


調査地点 : No.5 1 浦安警察署前交差点

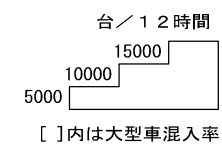
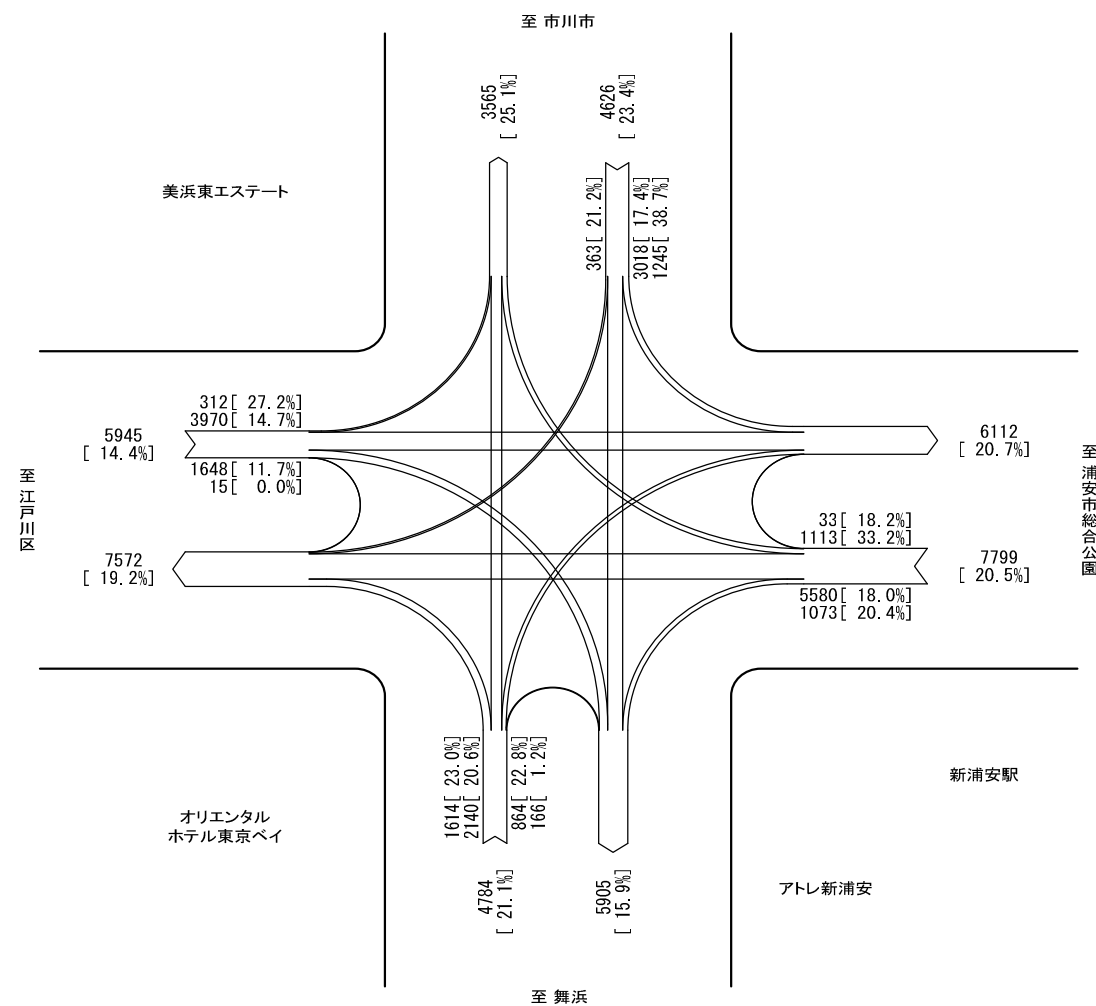
調査年月日 : 令和5年11月21日 (火) 天候 : 晴れ

自動車交通流動図

〇24時間計 (7:00~翌7:00)



〇12時間計 (7:00~19:00)

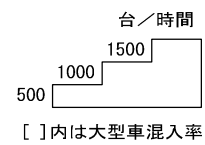
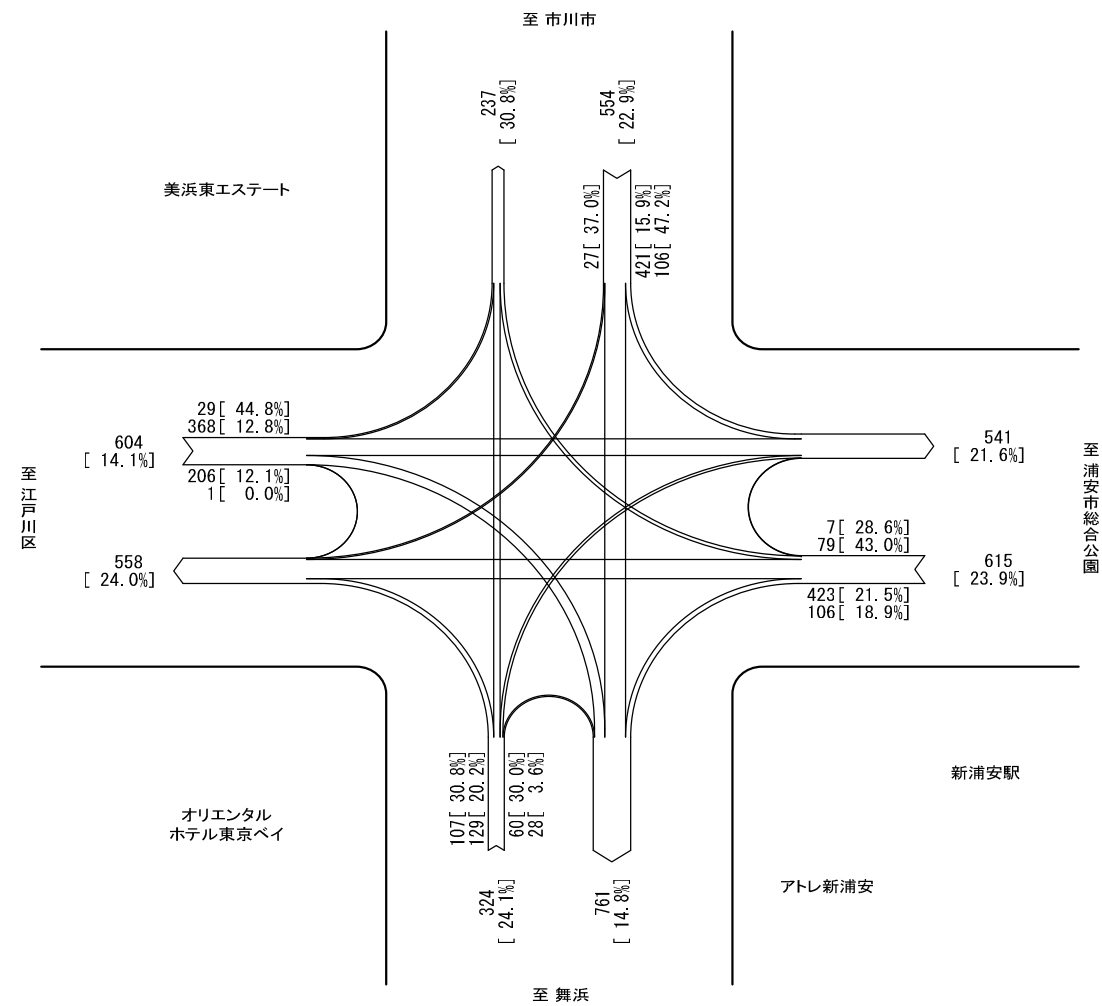


調査地点 : No.5 2 入船交差点

調査年月日 : 令和5年11月21日 (火) 天候 : 晴れ

自動車交通流動図

○ピーク時間計（8：00～9：00）

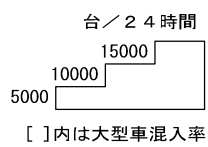
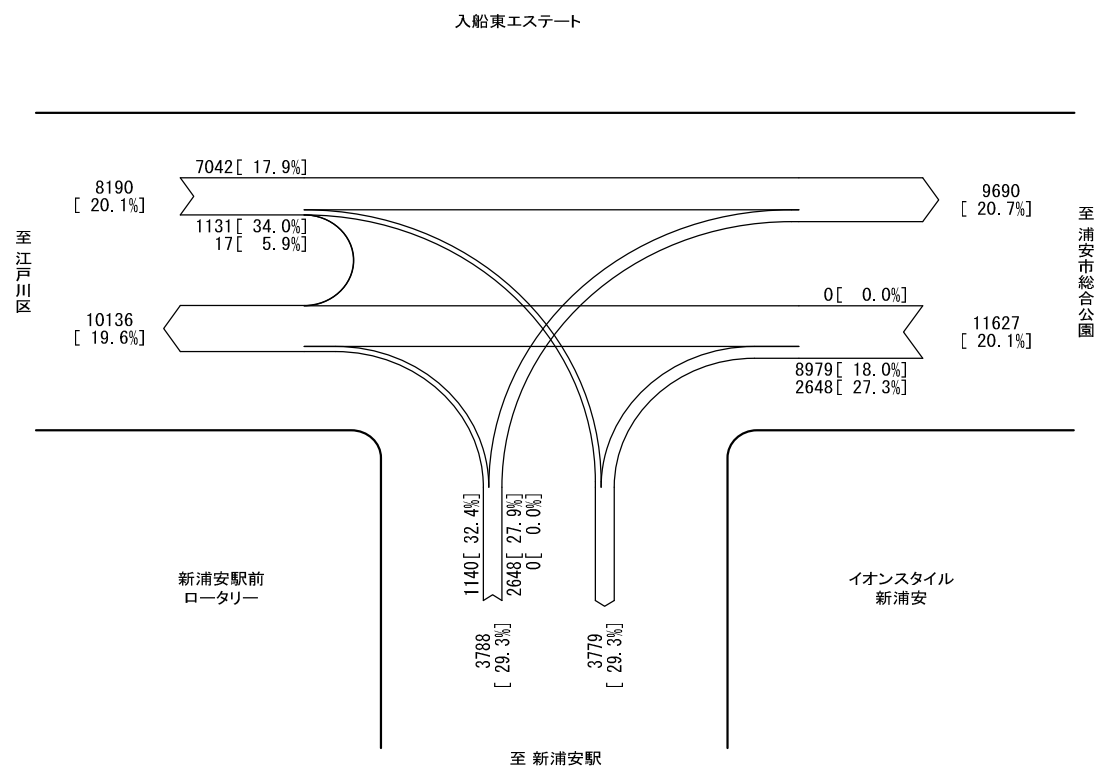


調査地点：No.5 2 入船交差点

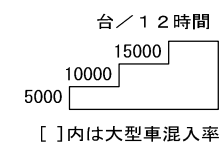
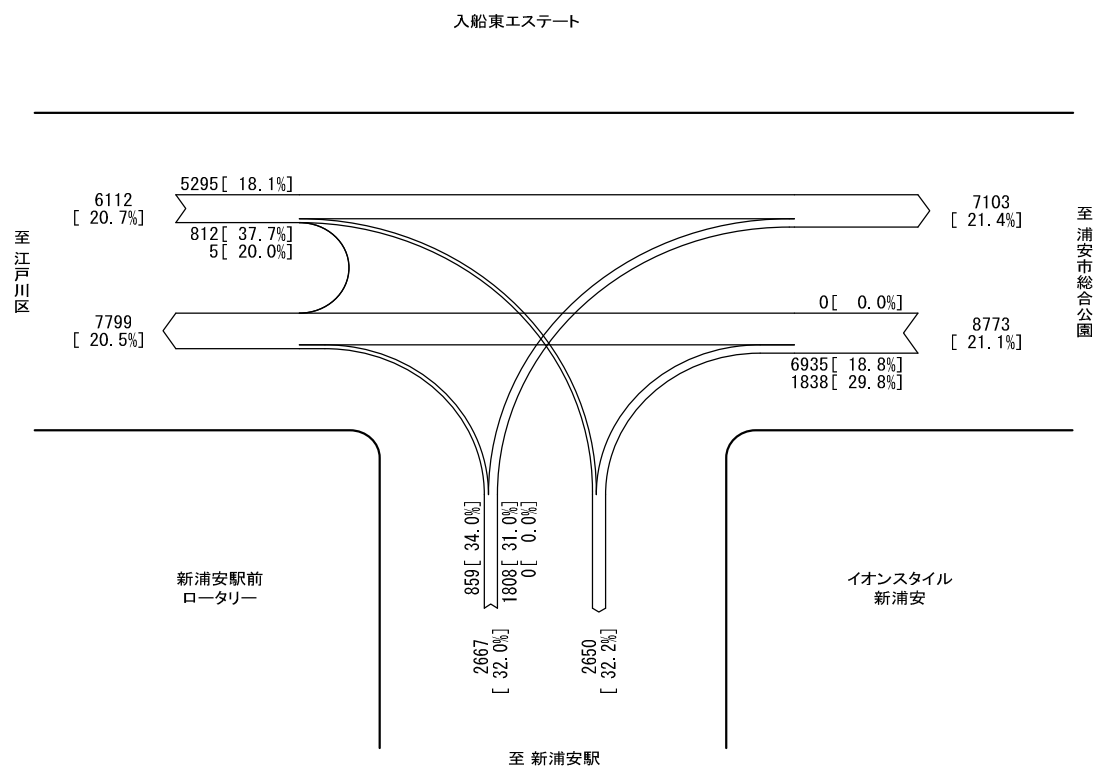
調査年月日：令和5年11月21日（火） 天候：晴れ

自動車交通流動図

○24時間計 (7:00~翌7:00)



○12時間計 (7:00~19:00)

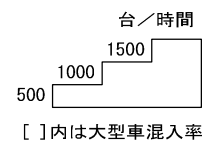
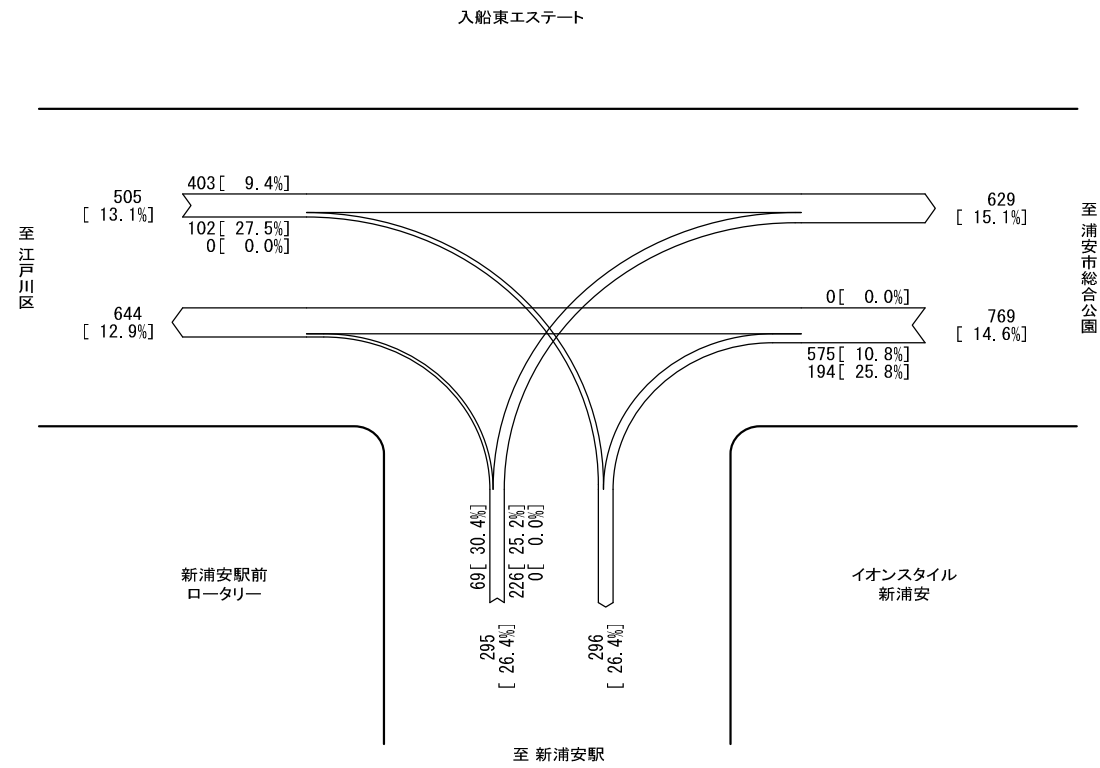


調査地点 : No.5 3 新浦安駅前交差点

調査年月日 : 令和5年11月21日 (火) 天候 : 晴れ

自動車交通流動図

○ピーク時間計（18：00～19：00）

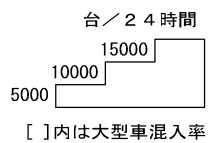
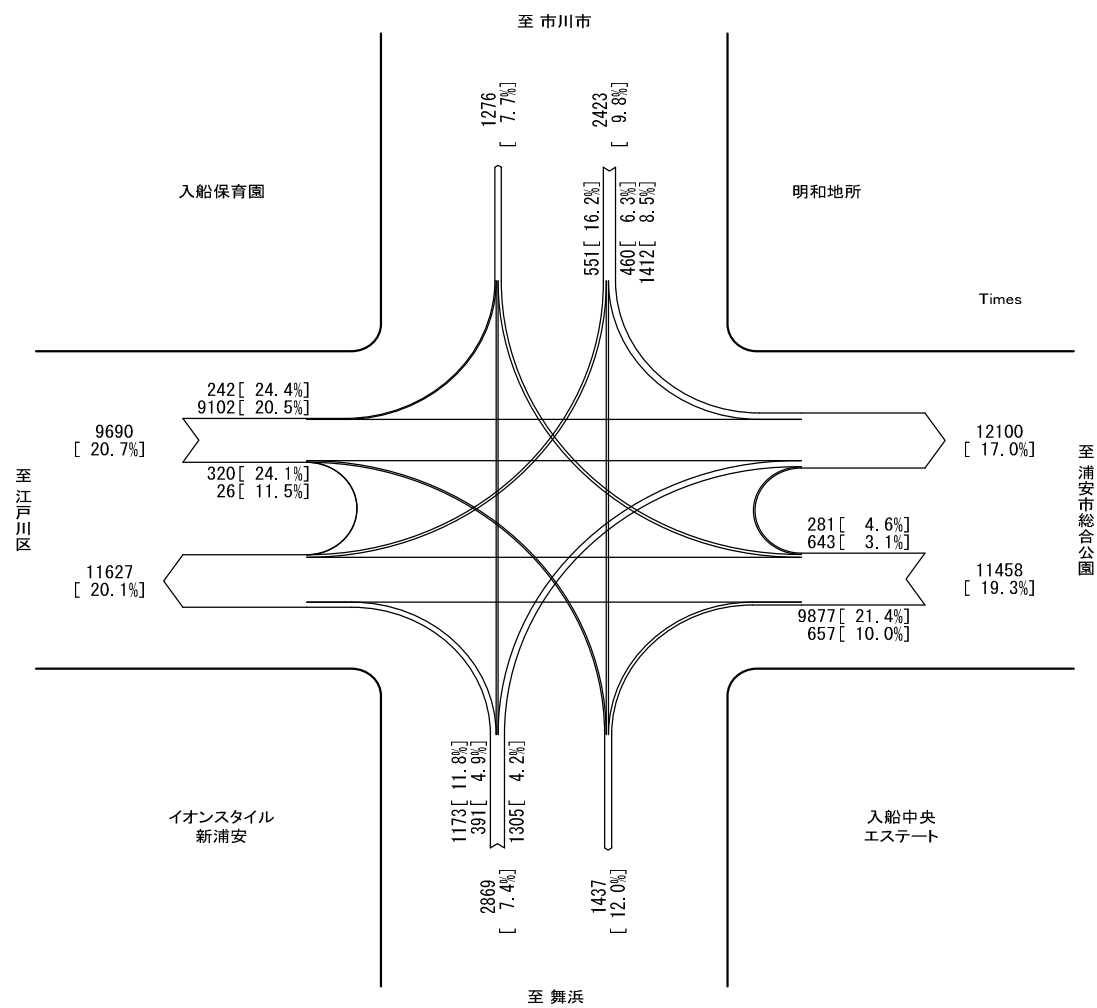


調査地点：No.5 3 新浦安駅前交差点

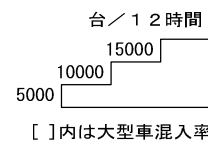
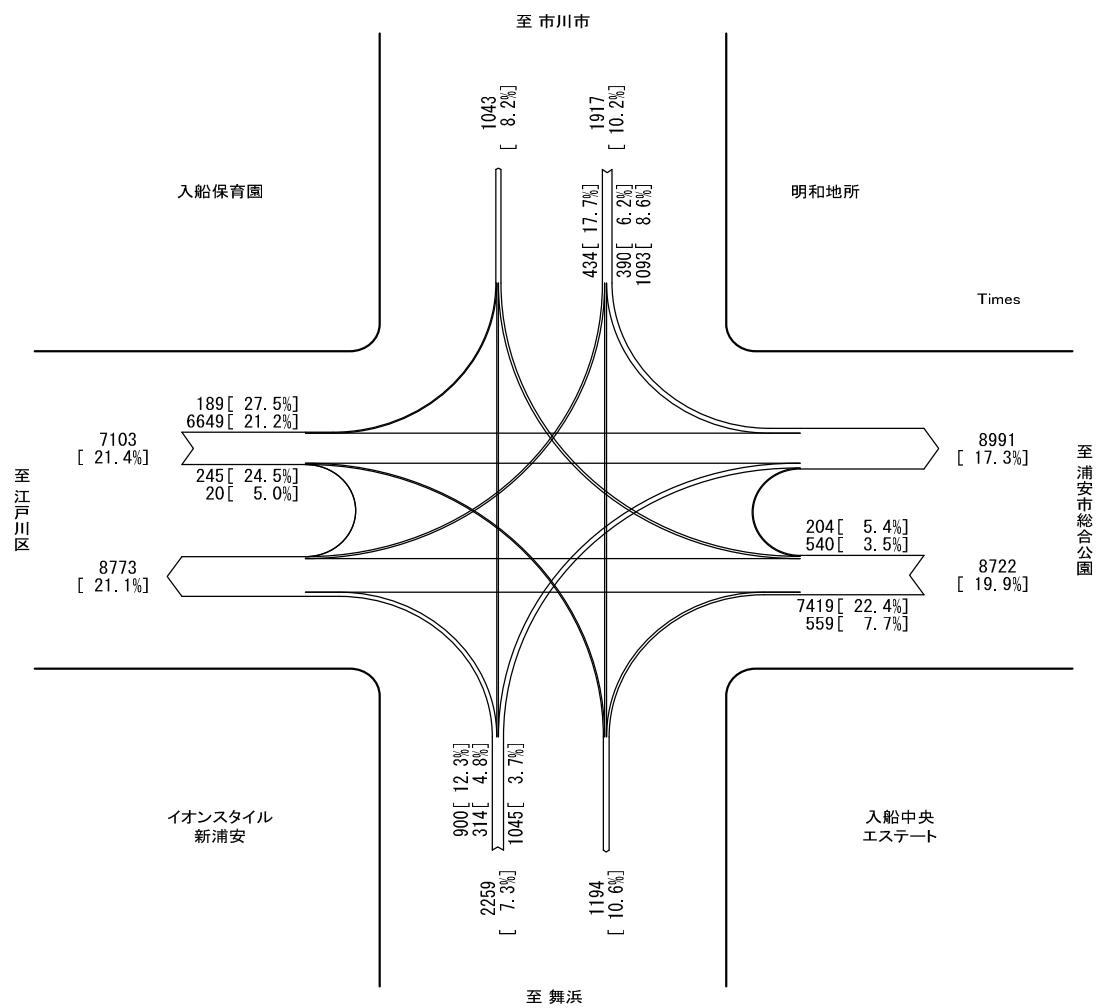
調査年月日：令和5年11月21日（火） 天候：晴れ

自動車交通流動図

○24時間計 (7:00~翌7:00)



○12時間計 (7:00~19:00)

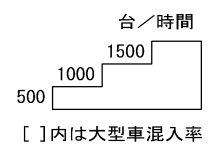
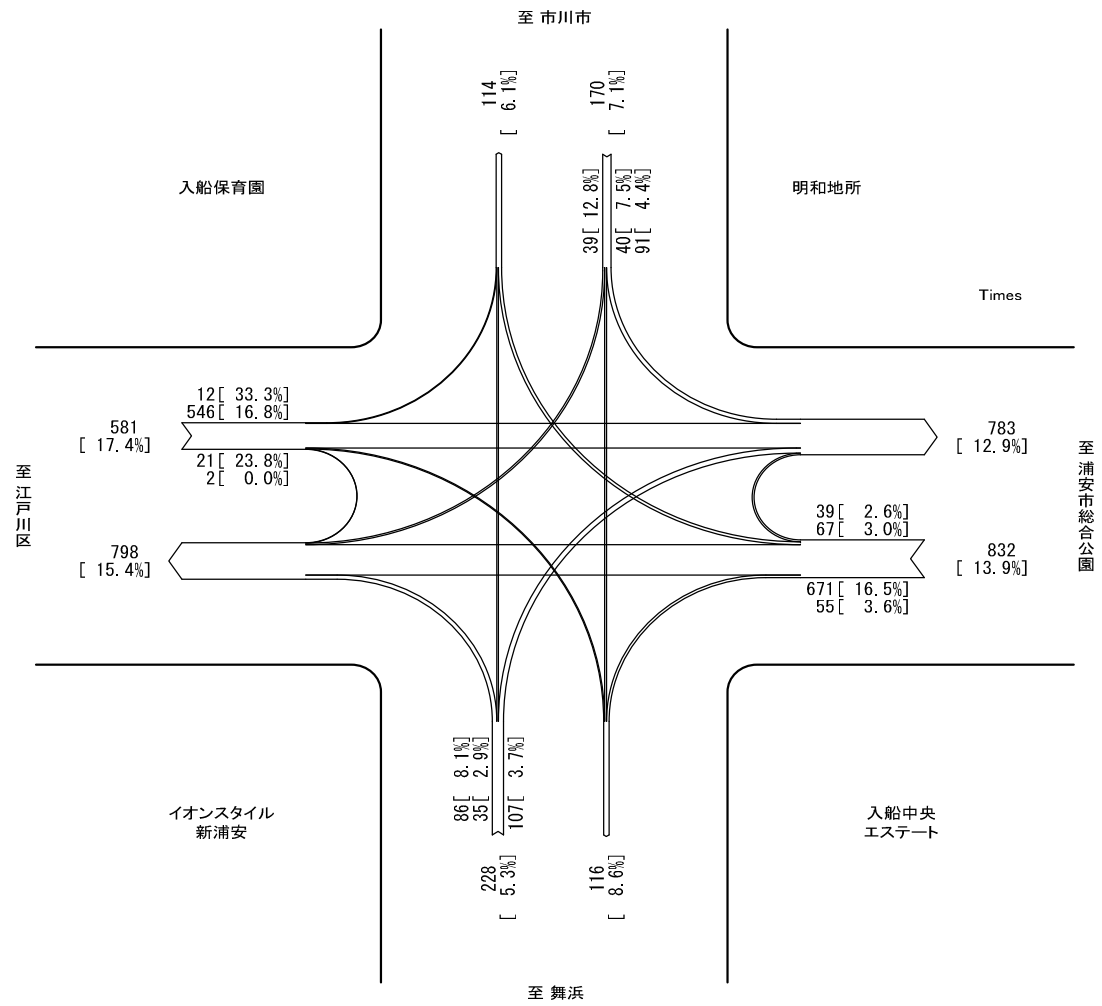


調査地点 : No.5 4 入船中央交差点

調査年月日 : 令和5年11月21日 (火) 天候 : 晴れ

自動車交通流動図

○ピーク時間計（16：00～17：00）

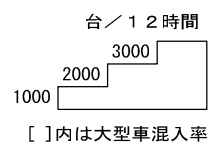
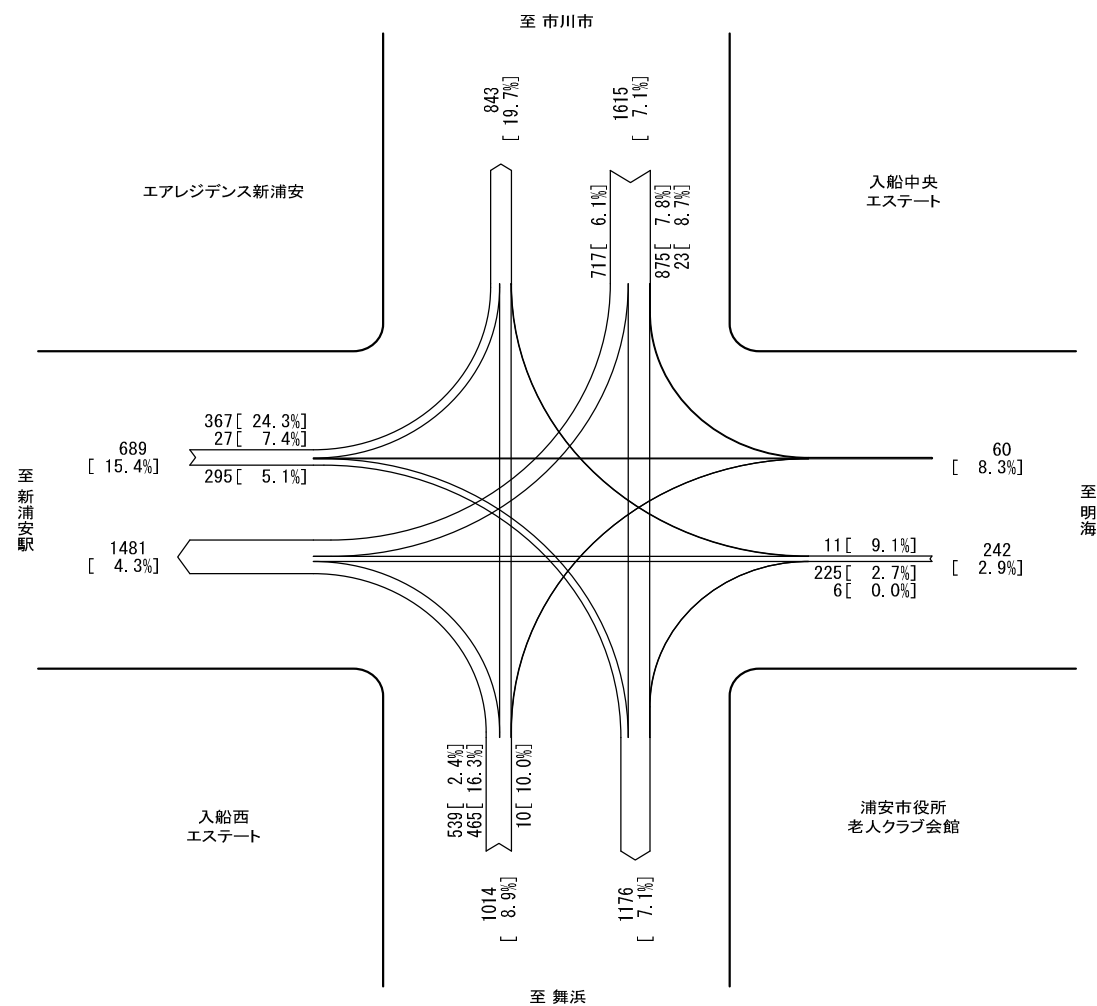


調査地点：No.5 4 入船中央交差点

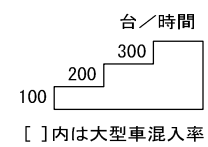
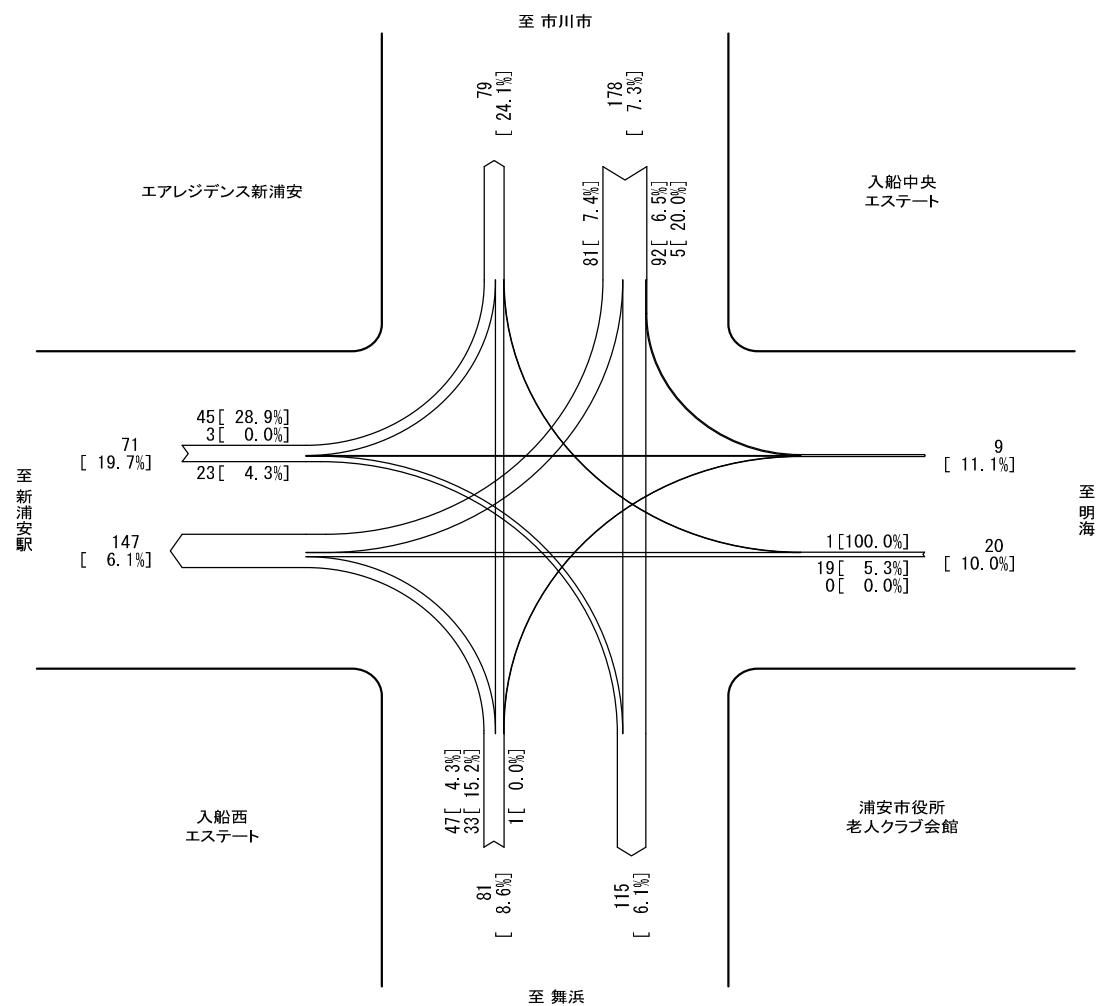
調査年月日：令和5年11月21日（火） 天候：晴れ

自動車交通流動図

○12時間計 (7:00~19:00)



○ピーク時間計 (11:00~12:00)

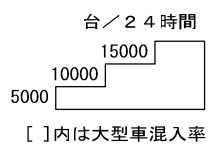
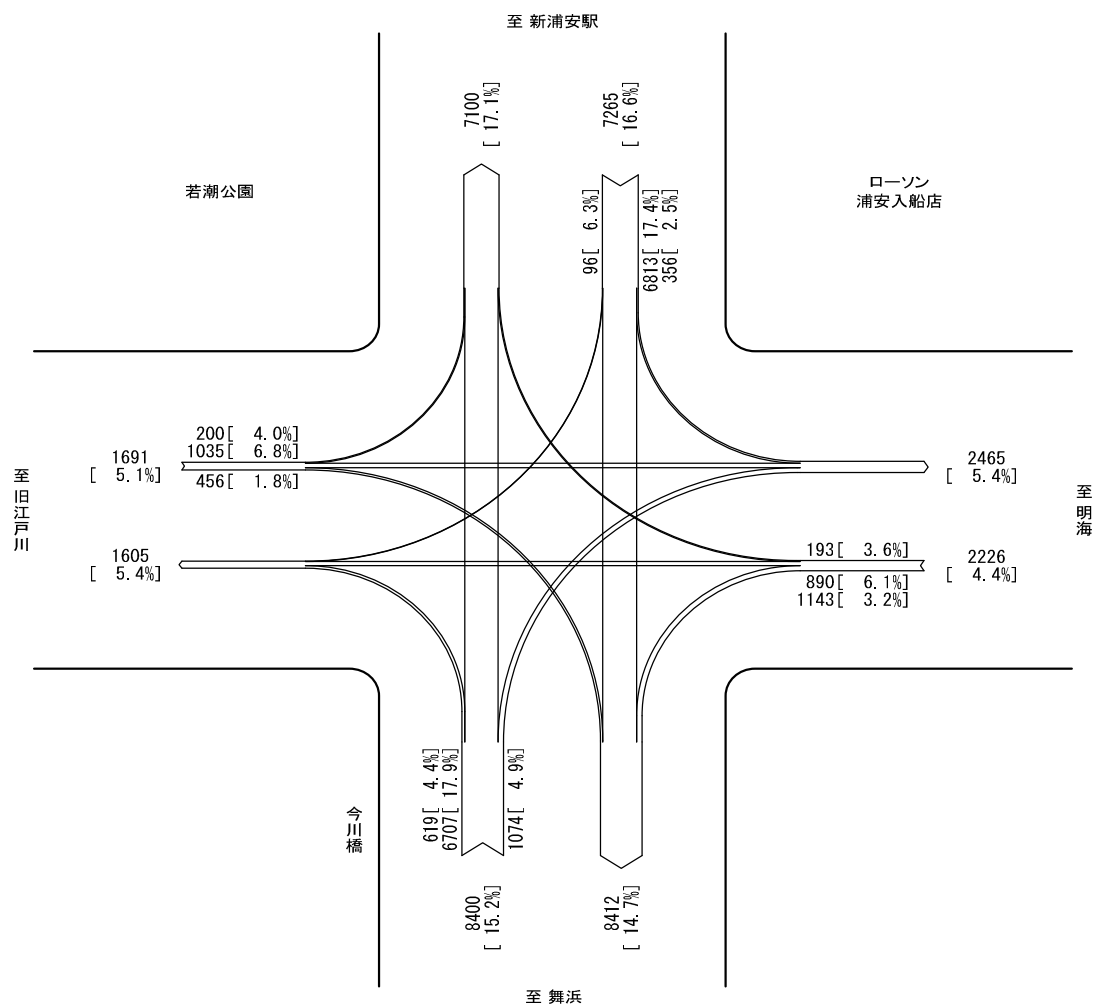


調査地点 : No.55 入船中央エステート自治会館前交差点

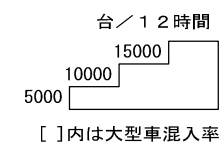
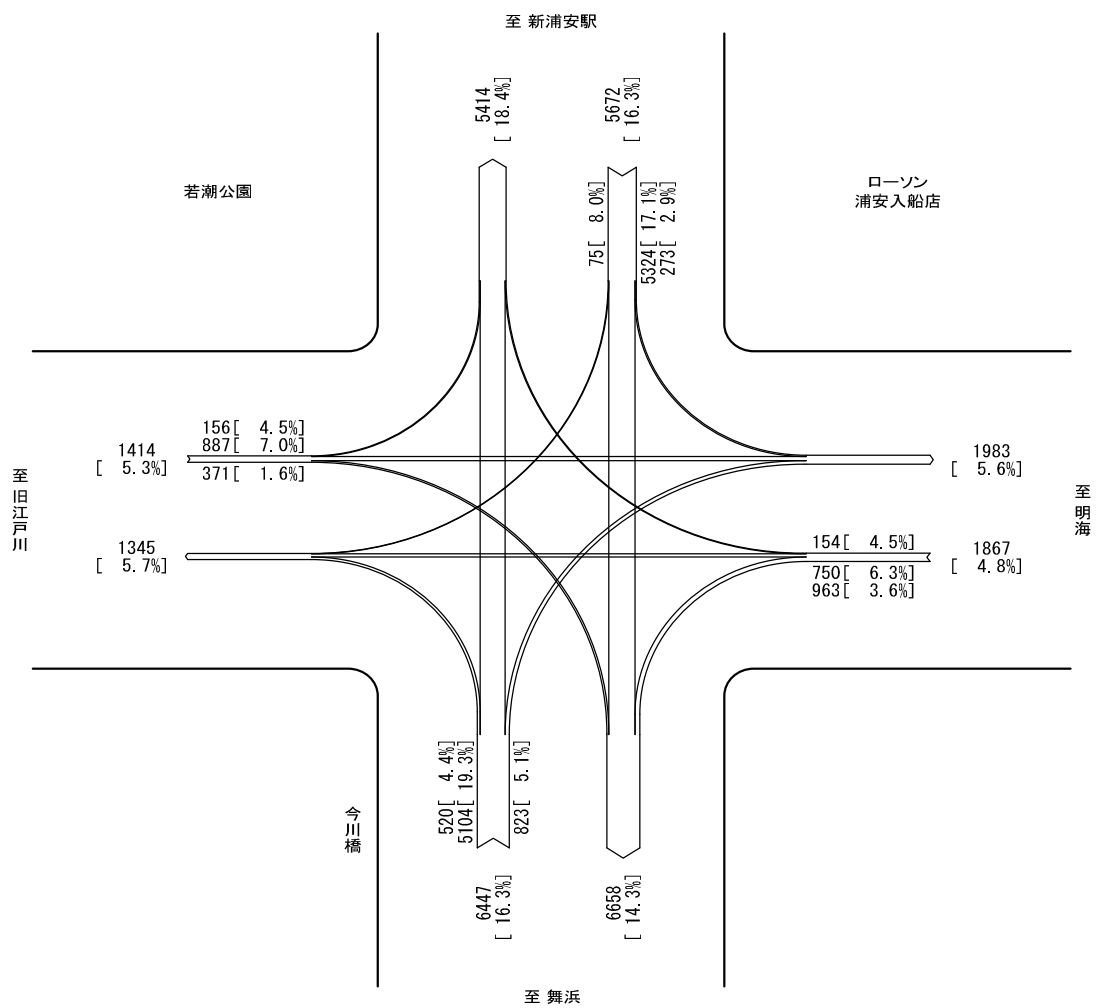
調査年月日 : 令和5年11月21日(火) 天候 : 晴れ

自動車交通流動図

○24時間計 (7:00~翌7:00)



○12時間計 (7:00~19:00)

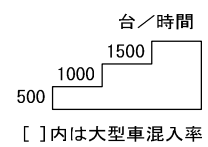
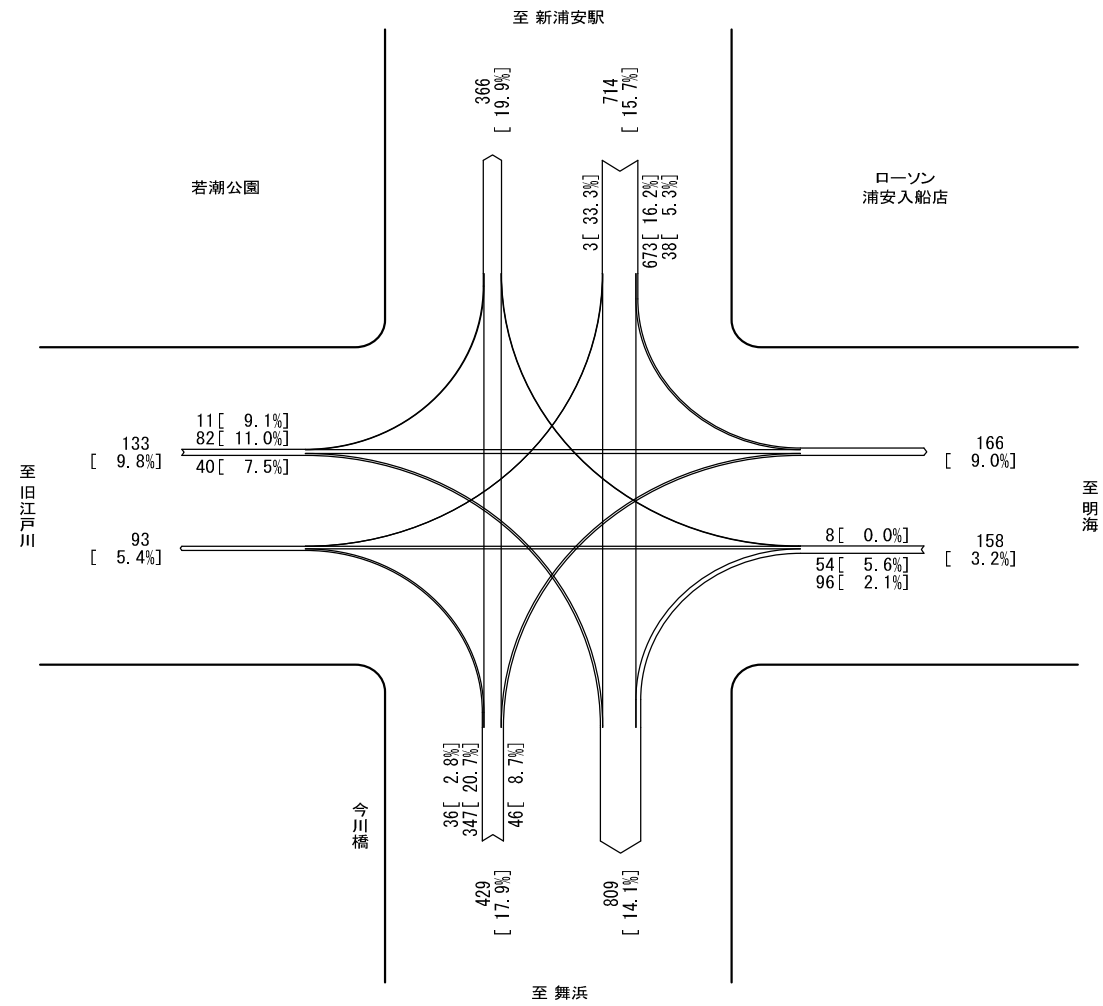


調査地点 : No.56 今川橋東詰交差点

調査年月日 : 令和5年11月21日(火) 天候 : 晴れ

自動車交通流動図

○ピーク時間計(8:00~9:00)

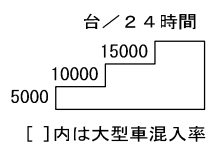
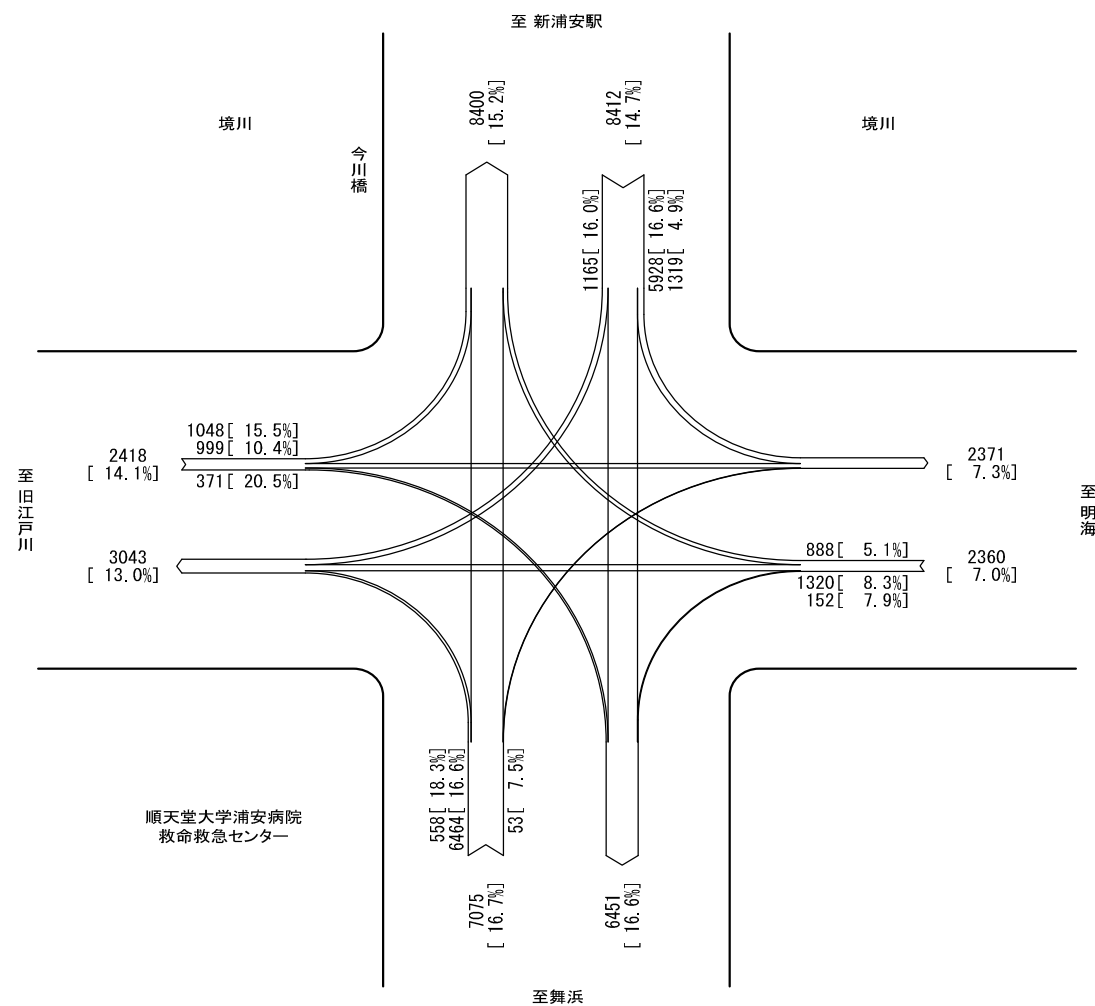


調査地点 : No.5 6 今川橋東詰交差点

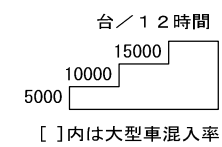
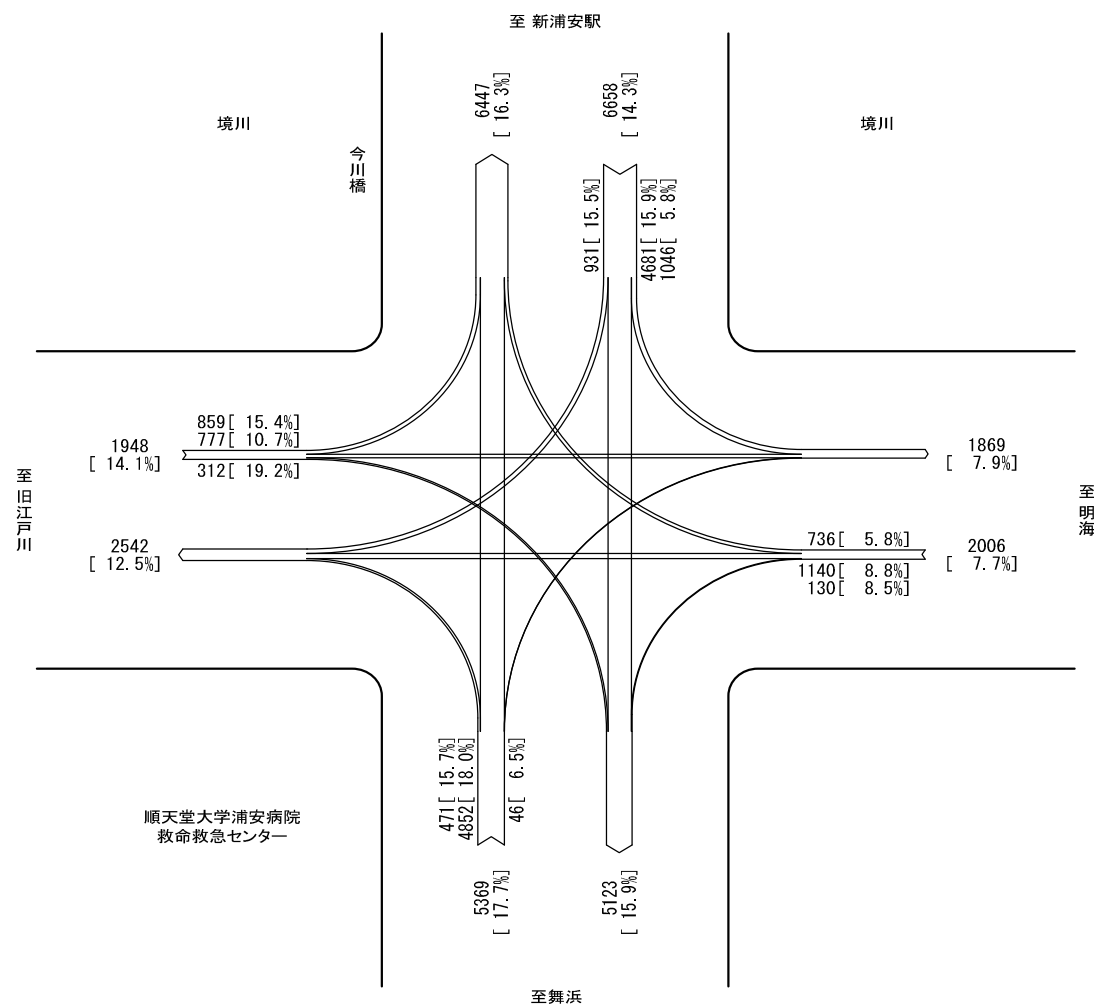
調査年月日 : 令和5年11月21日(火) 天候 : 晴れ

自動車交通流動図

○24時間計 (7:00~翌7:00)



○12時間計 (7:00~19:00)

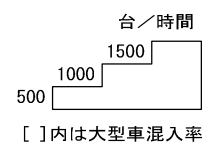
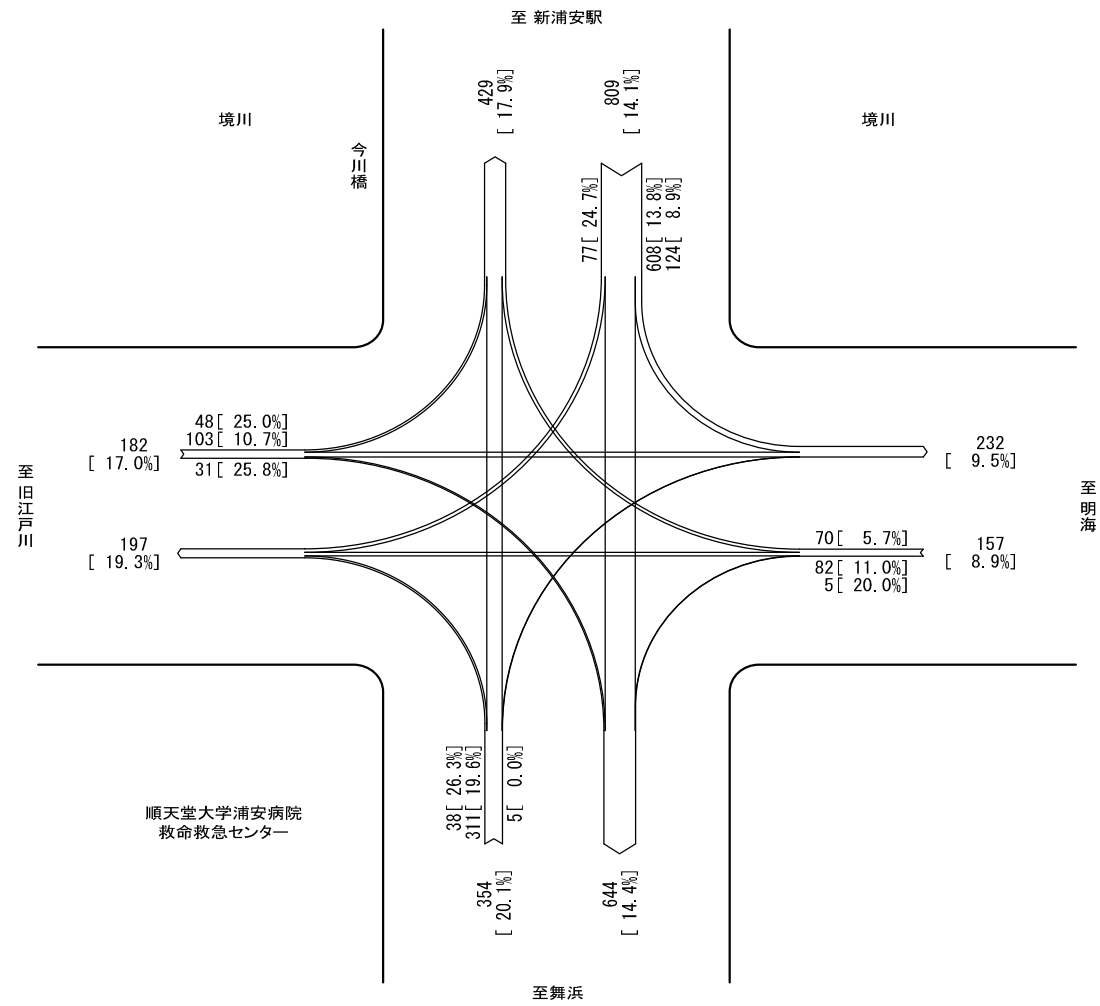


調査地点 : No.5 7 今川橋西詰交差点

調査年月日 : 令和5年11月21日 (火) 天候 : 晴れ

自動車交通流動図

○ピーク時間計（8：00～9：00）

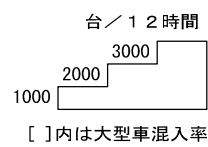
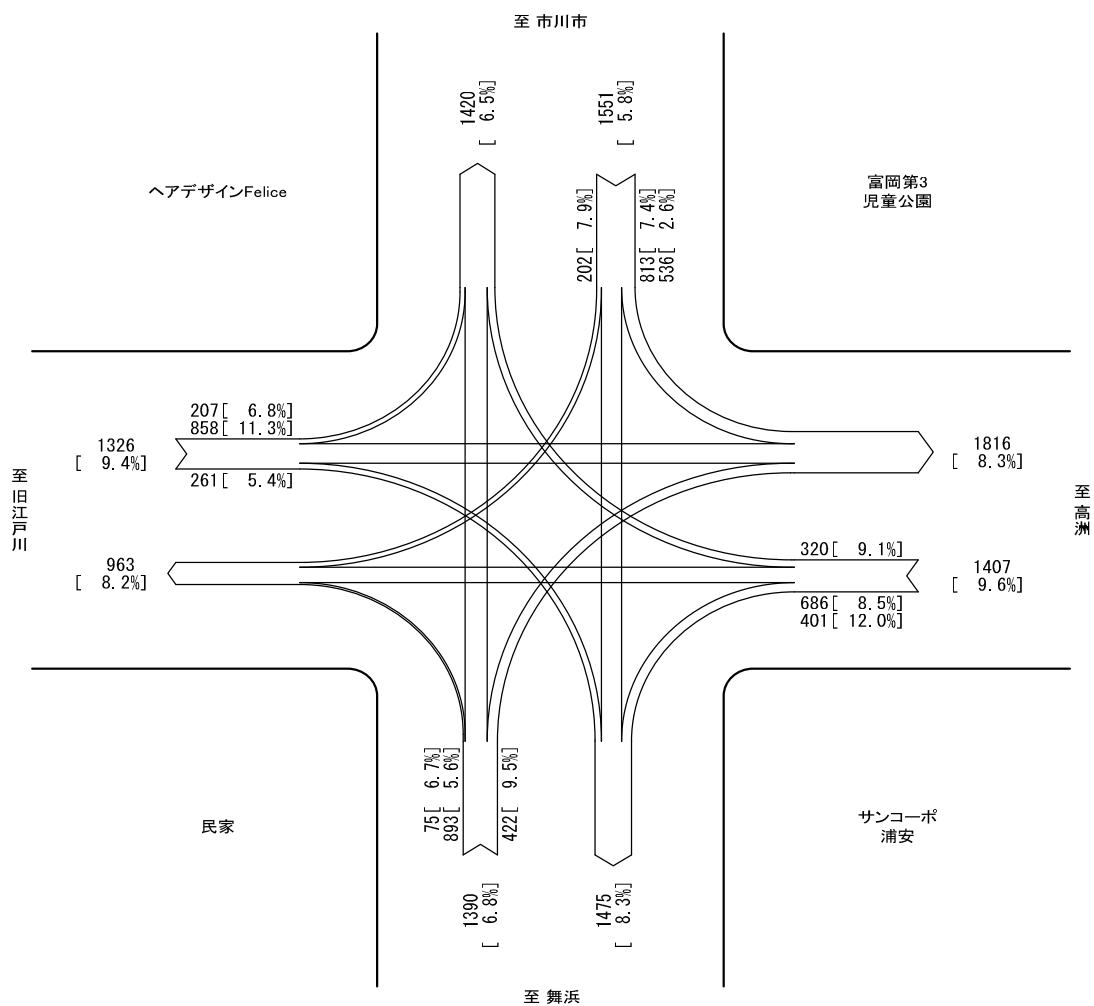


調査地点：No.57 今川橋西詰交差点

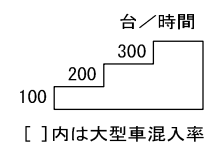
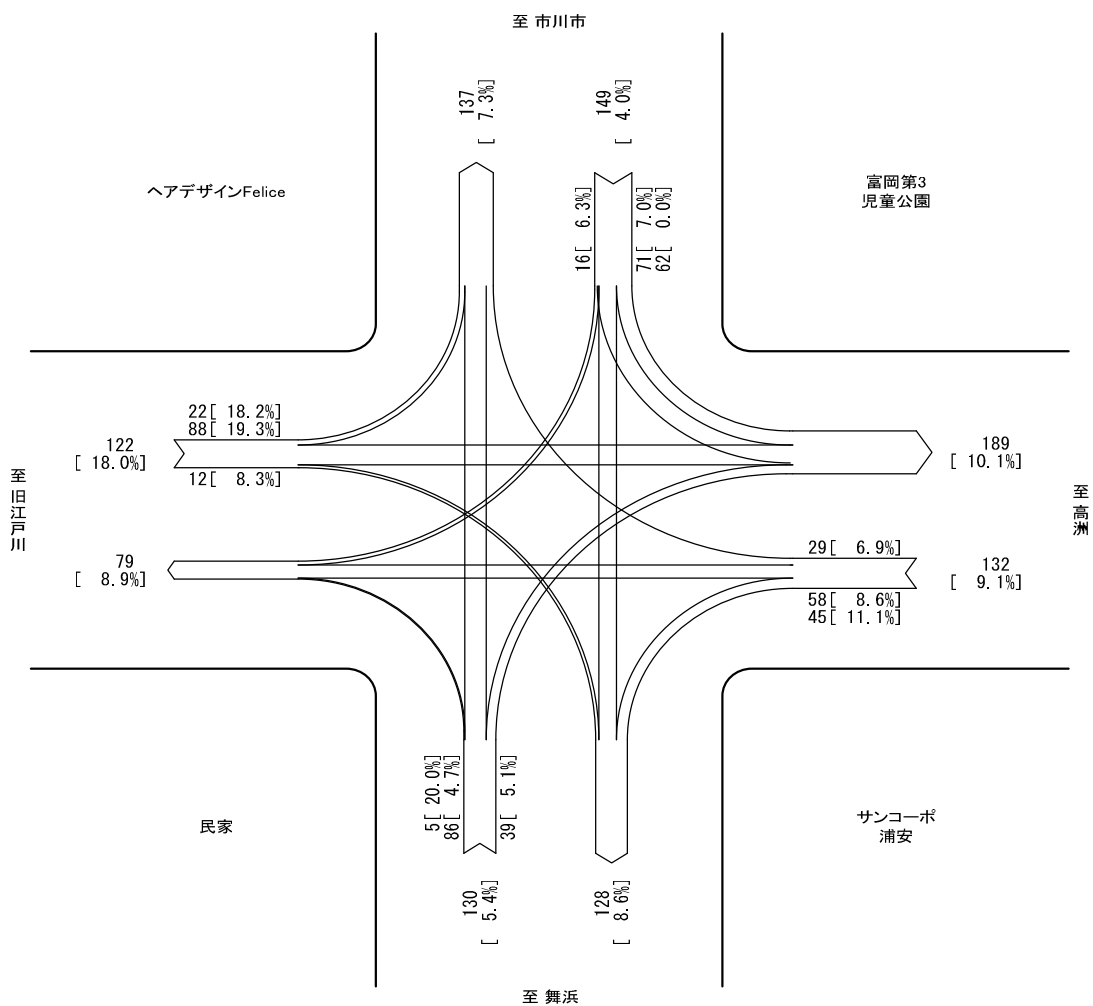
調査年月日：令和5年11月21日（火） 天候：晴れ

自動車交通流動図

○12時間計 (7:00~19:00)



○ピーク時間計 (11:00~12:00)

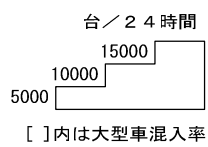
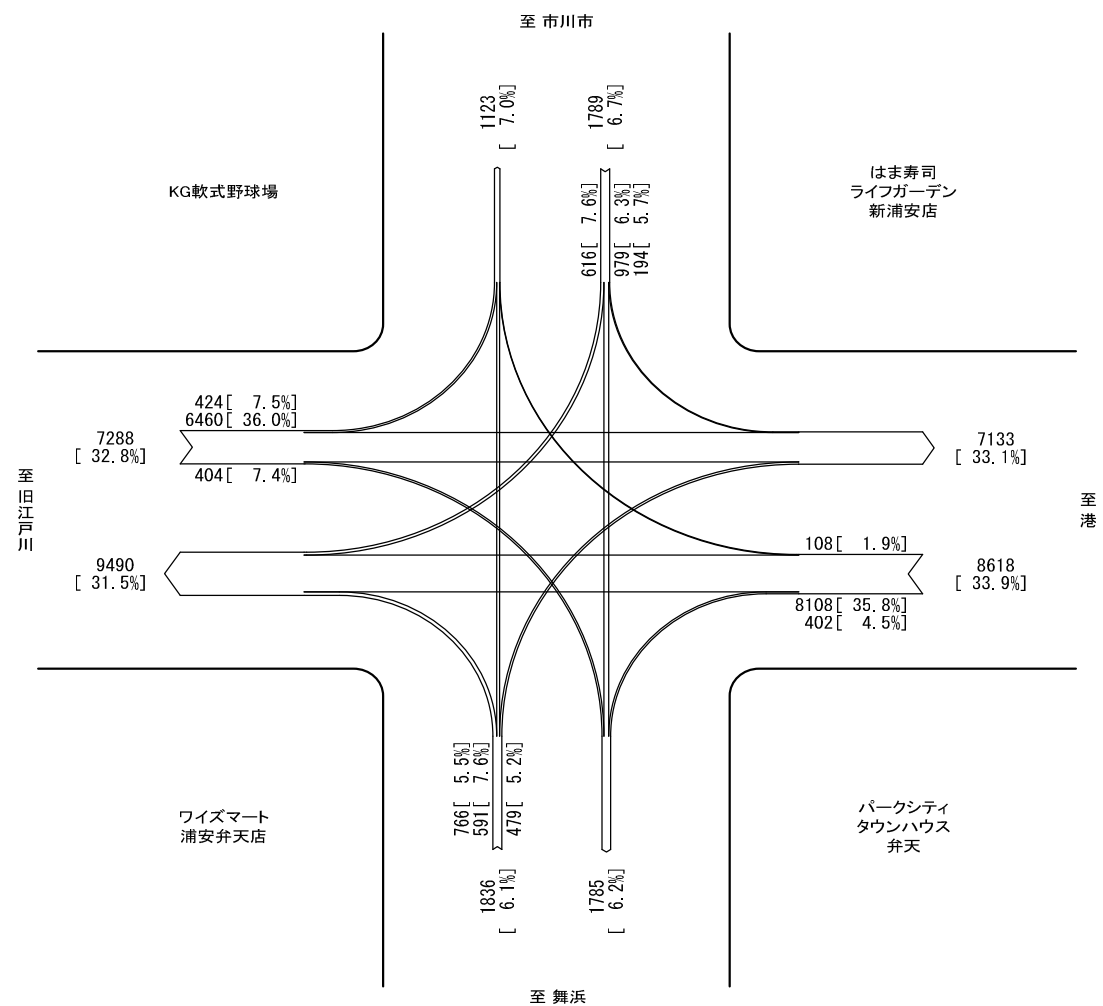


調査地点 : No.5 8 富岡地区内交差点

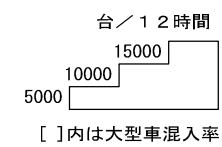
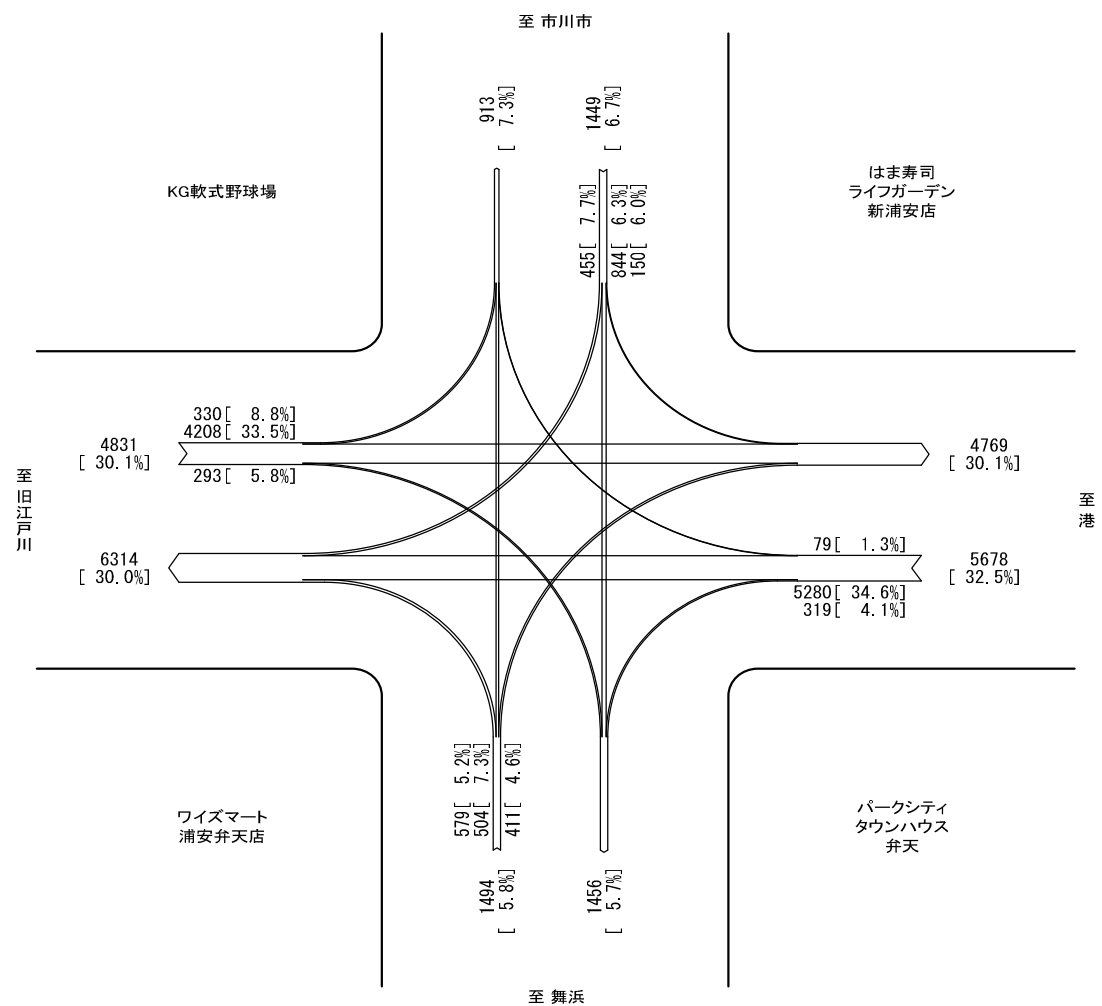
調査年月日 : 令和5年11月21日 (火) 天候 : 晴れ

自動車交通流動図

○24時間計 (7:00~翌7:00)



○12時間計 (7:00~19:00)

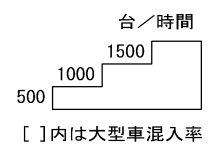
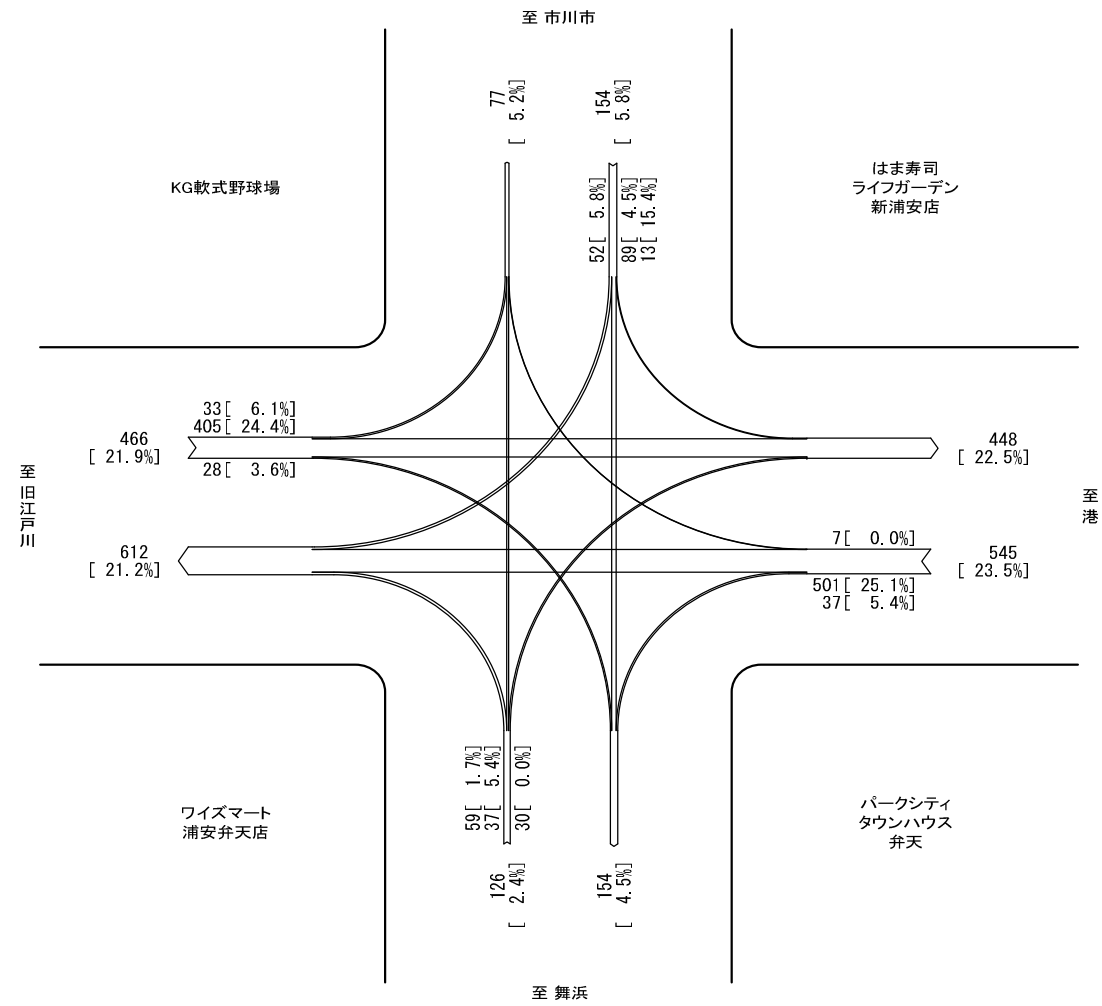


調査地点 : No.59 中央公園南交差点

調査年月日 : 令和5年11月21日(火) 天候 : 晴れ

自動車交通流動図

○ピーク時間計（16：00～17：00）

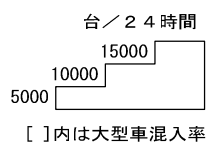
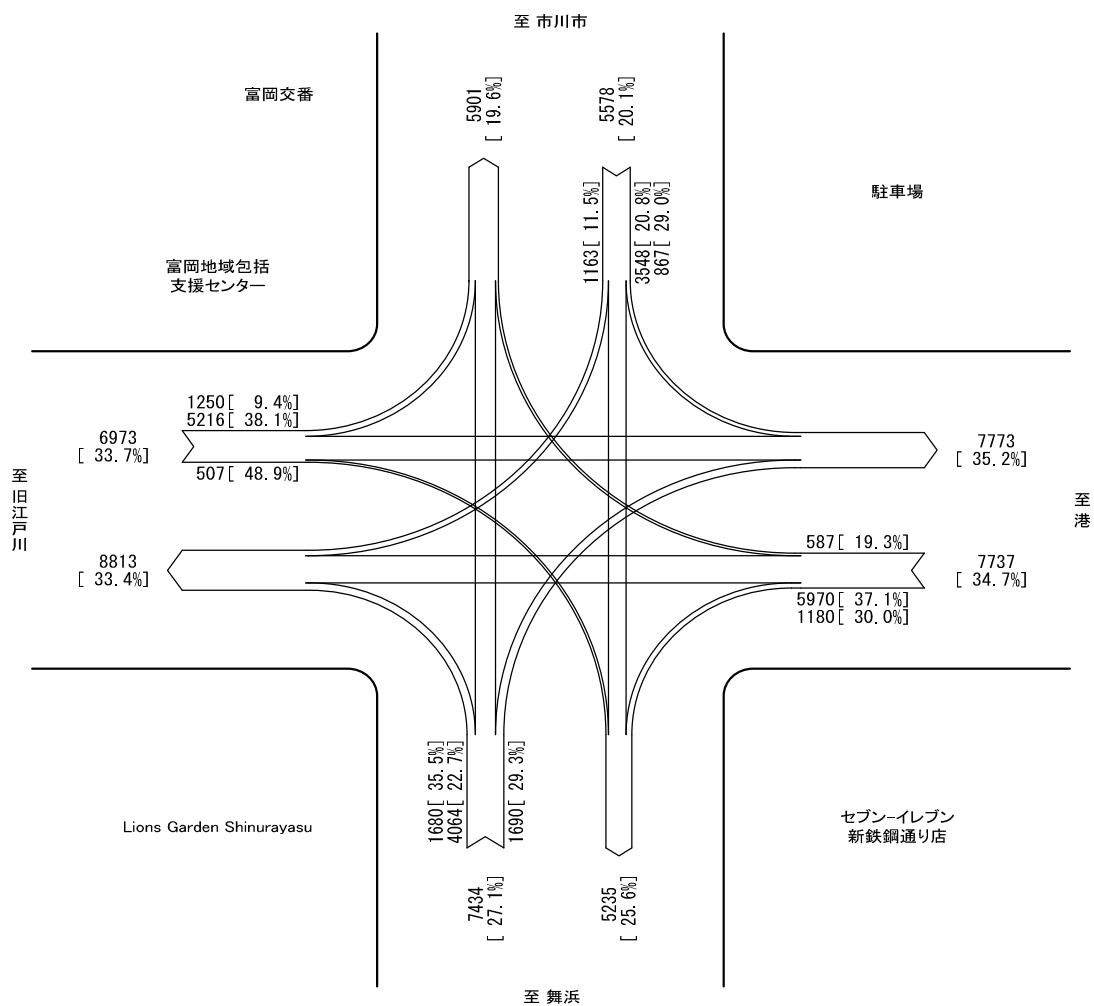


調査地点：No.59 中央公園南交差点

調査年月日：令和5年11月21日（火） 天候：晴れ

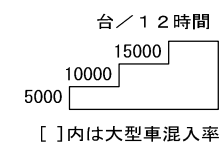
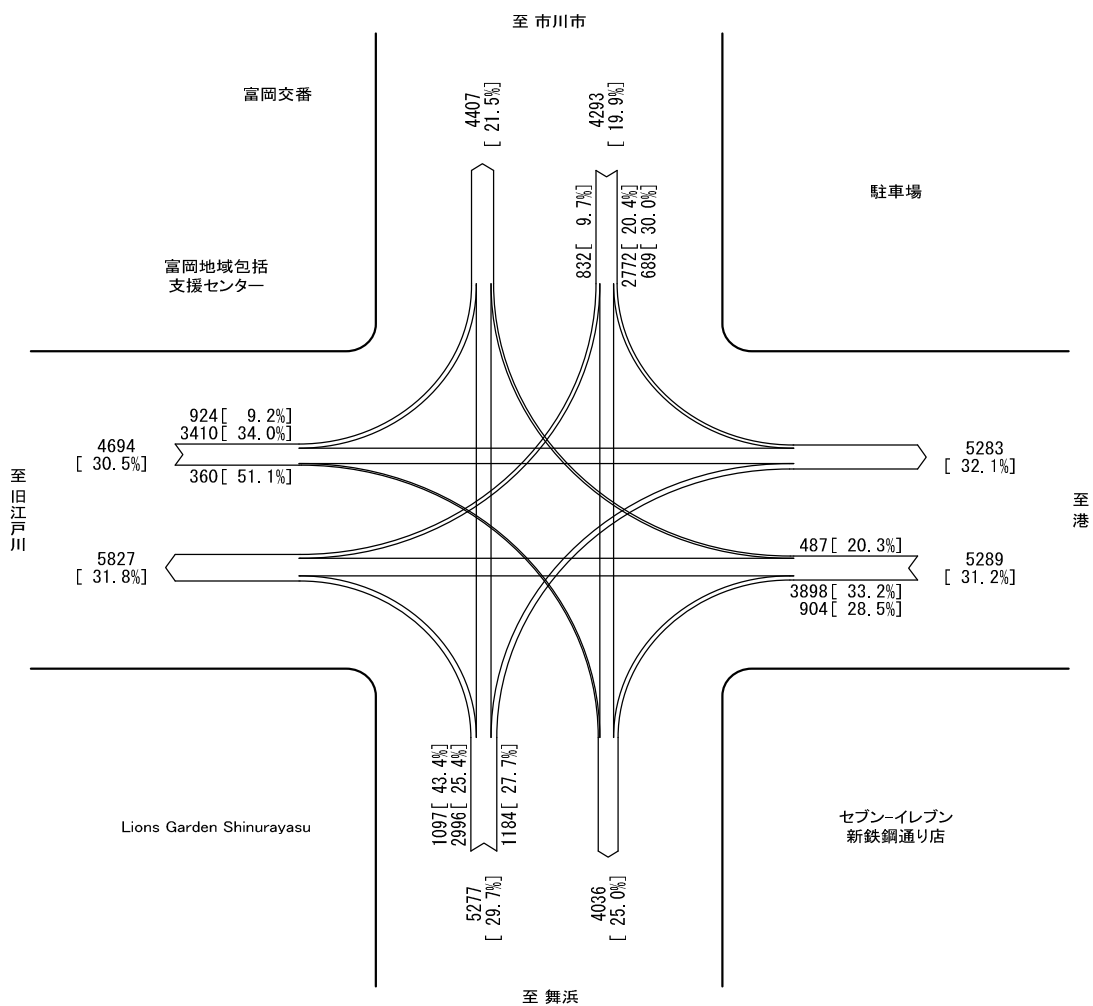
自動車交通流動図

○24時間計(7:00~翌7:00)



調査地点 : No.60 富岡交番交差点

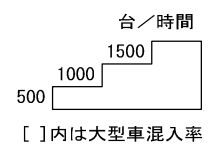
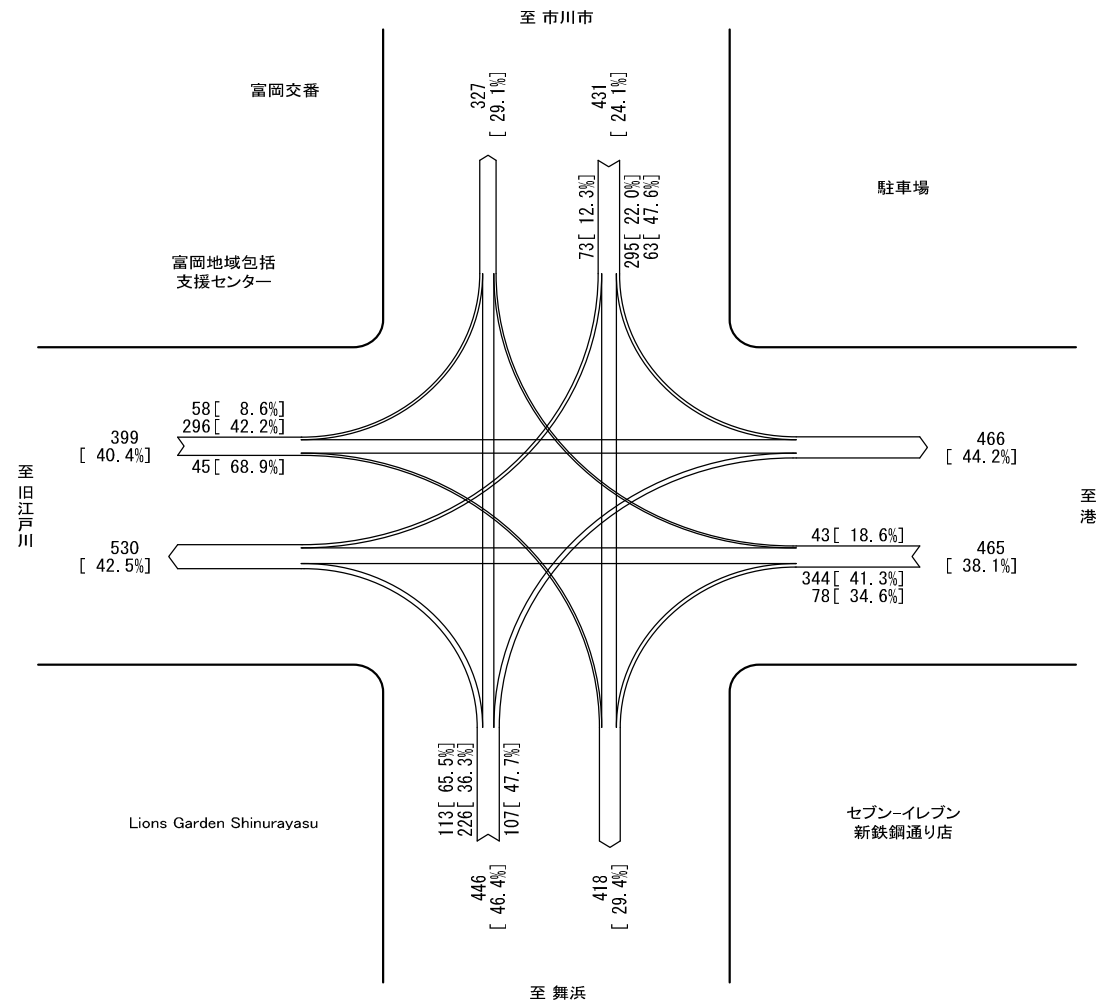
○12時間計(7:00~19:00)



調査年月日 : 令和5年11月21日(火) 天候 : 晴れ

自動車交通流動図

○ピーク時間計（10：00～11：00）

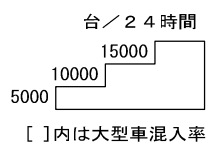
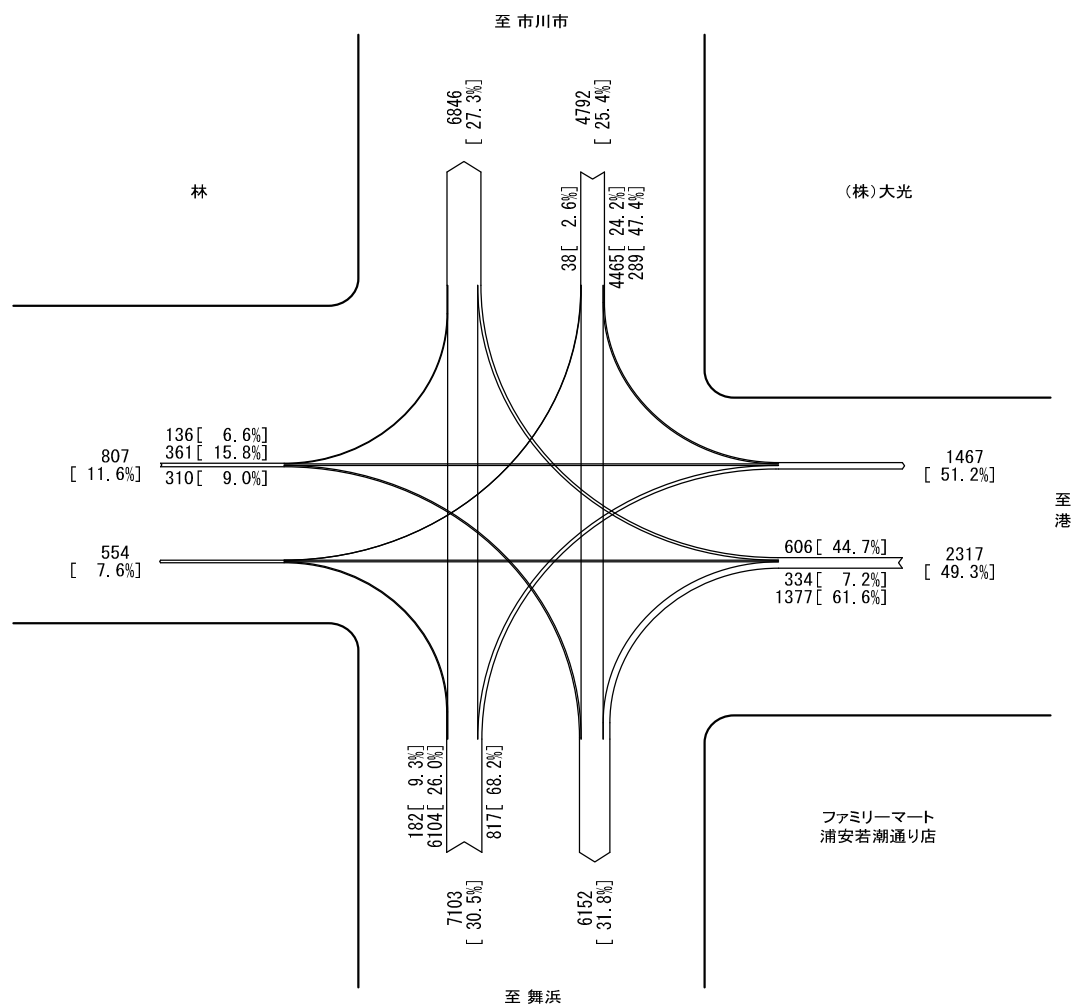


調査地点：No.60 富岡交番交差点

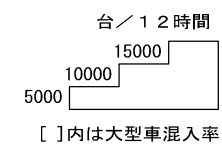
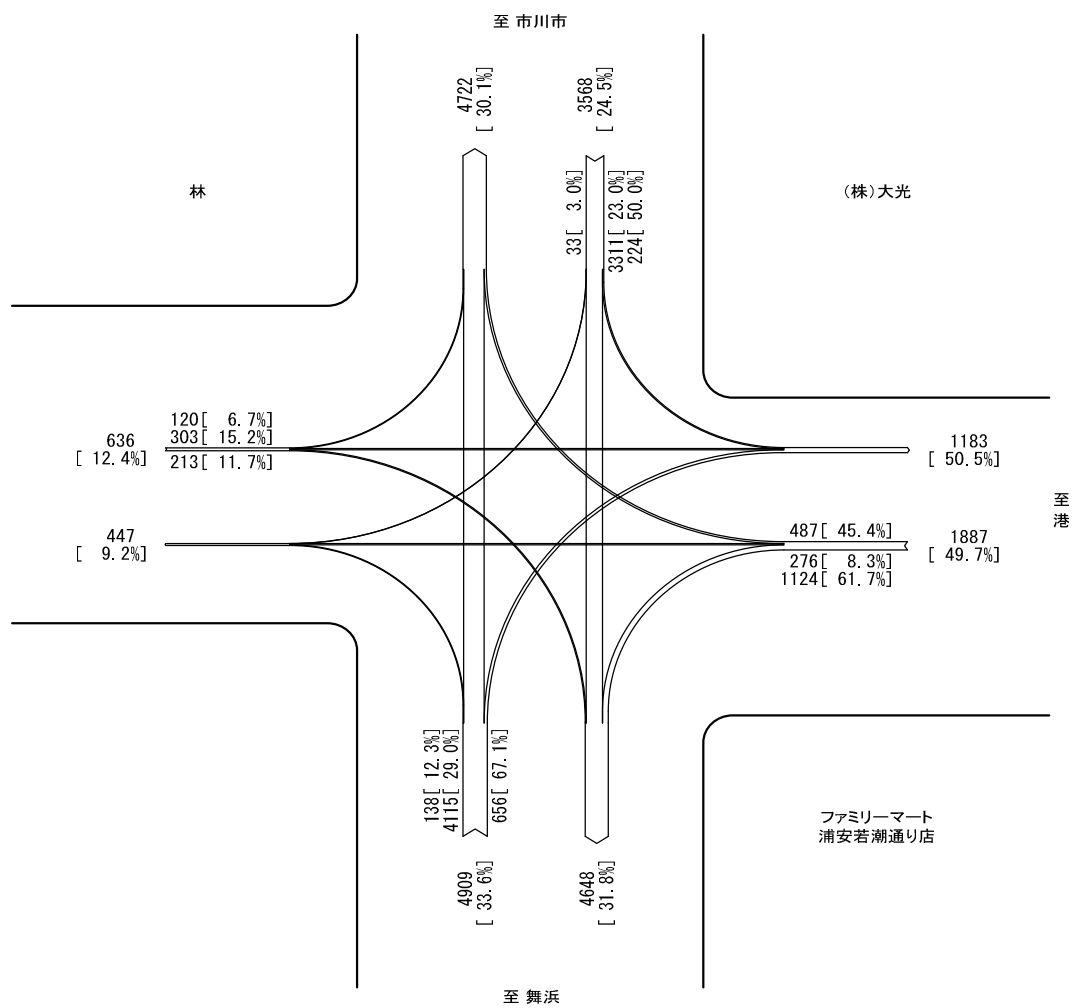
調査年月日：令和5年11月21日（火） 天候：晴れ

自動車交通流動図

○24時間計 (7:00~翌7:00)



○12時間計 (7:00~19:00)

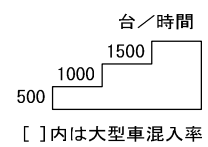
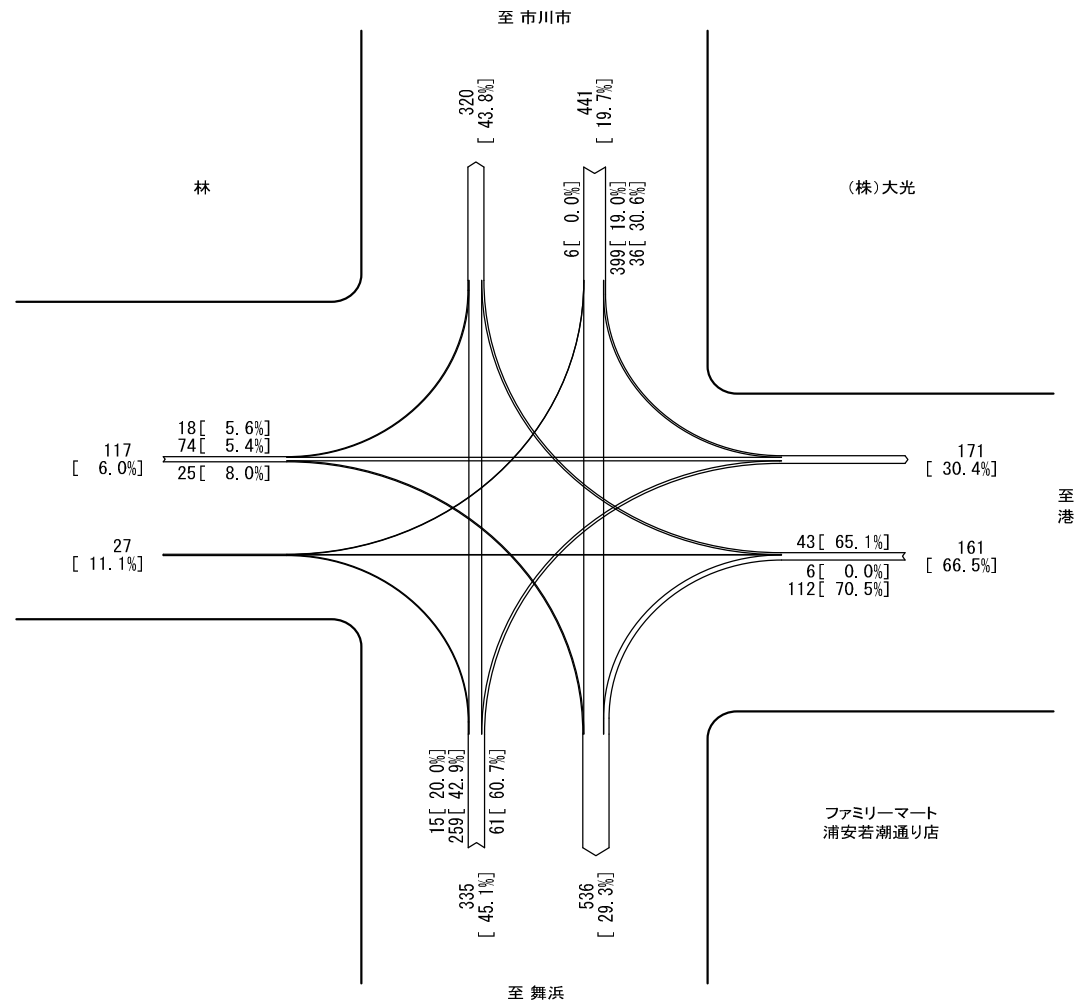


調査地点 : No.6 1 見明川中学校交差点

調査年月日 : 令和5年11月21日 (火) 天候 : 晴れ

自動車交通流動図

○ピーク時間計（8：00～9：00）

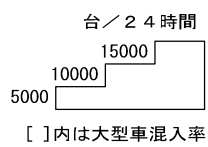
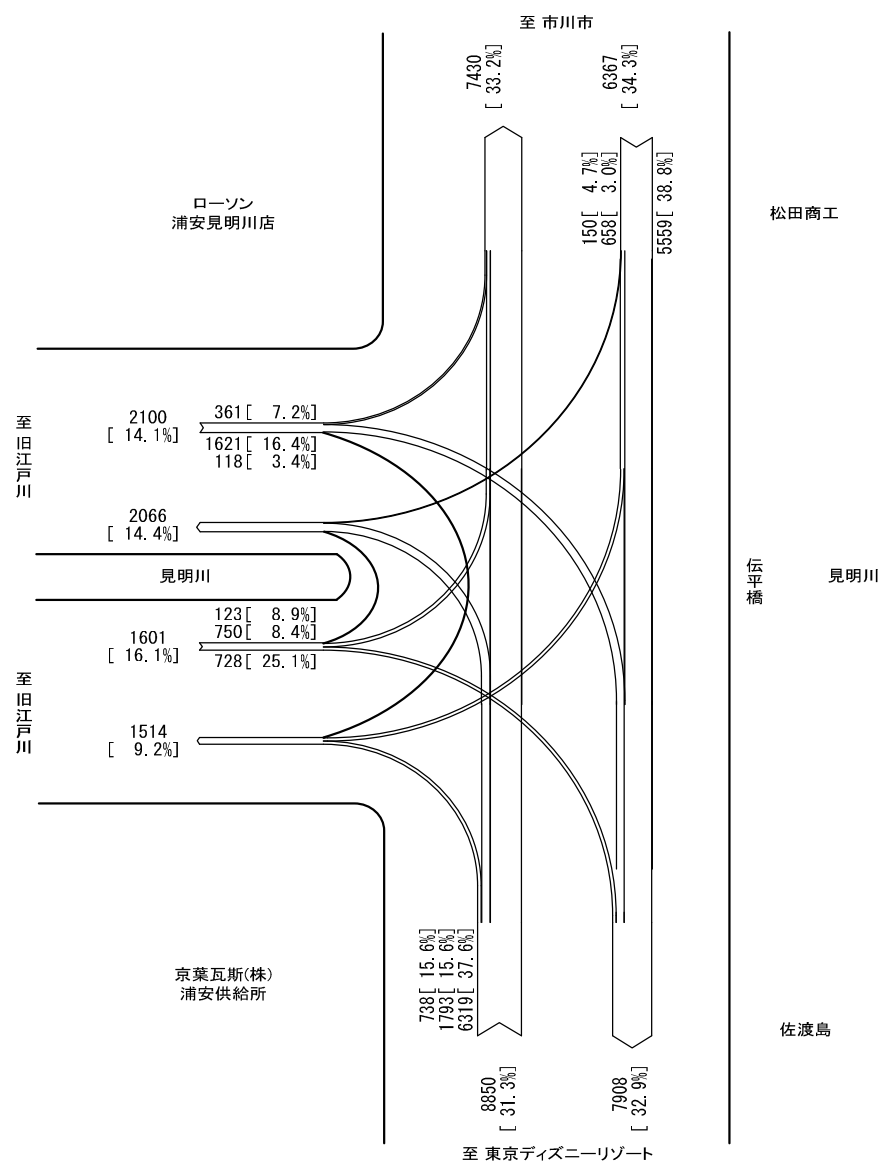


調査地点：No.6 1 見明川中学校交差点

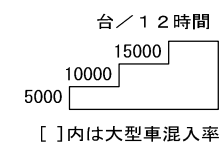
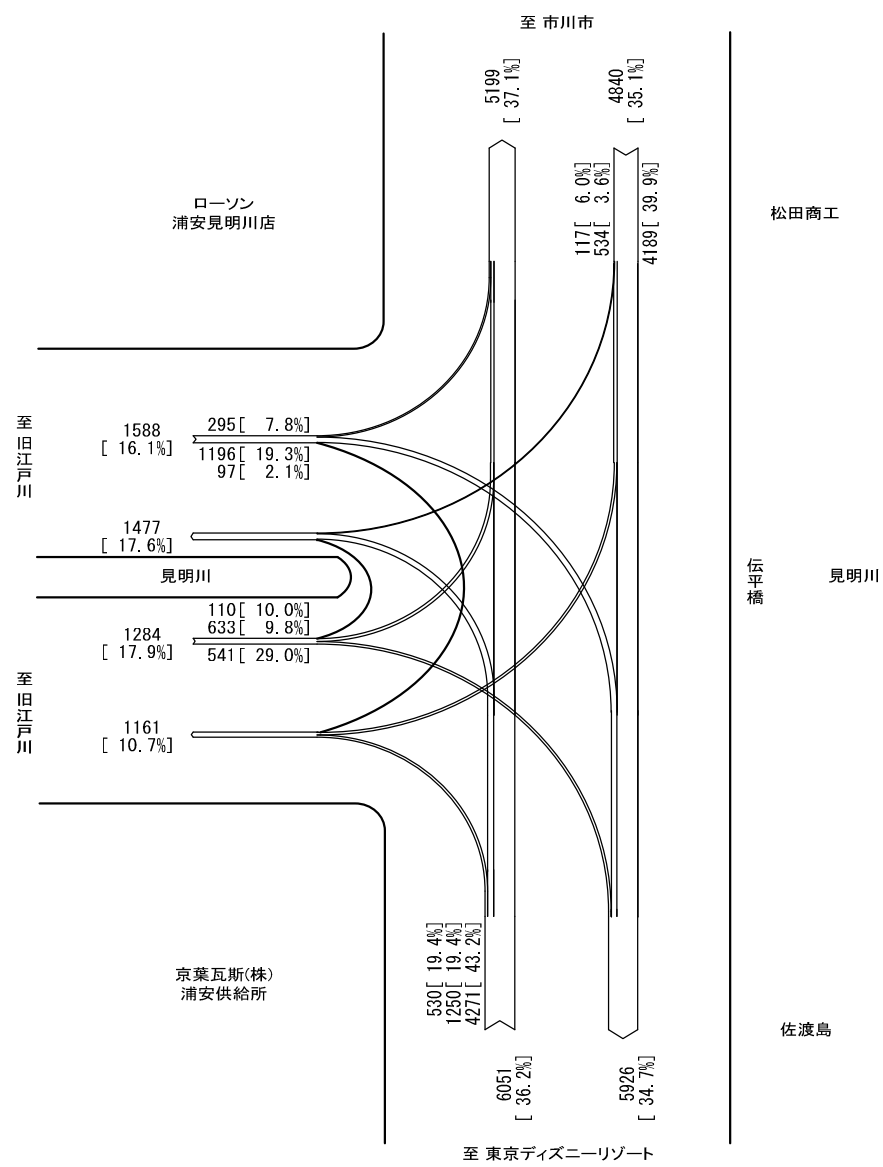
調査年月日：令和5年11月21日（火） 天候：晴れ

自動車交通流動図

〇24時間計 (7:00~翌7:00)



〇12時間計 (7:00~19:00)

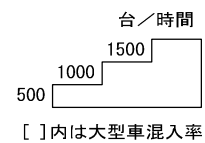
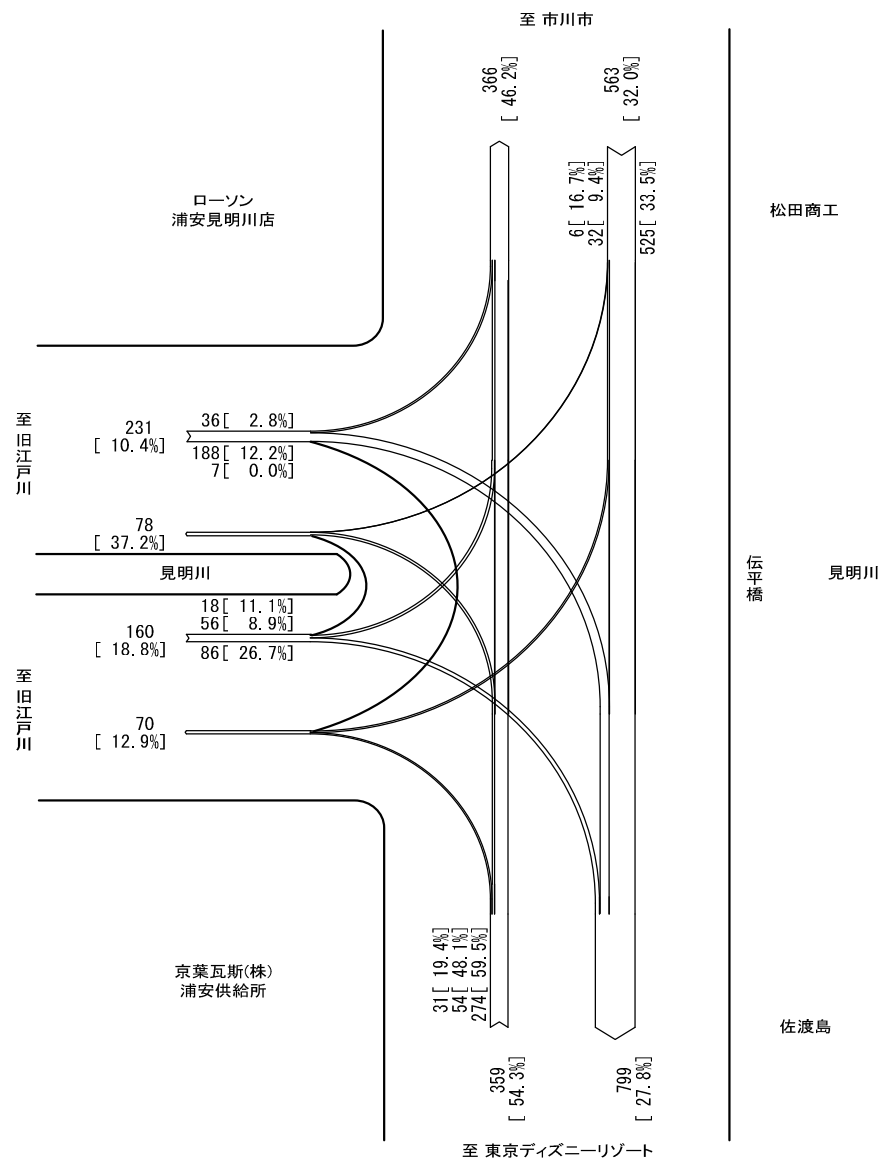


調査地点 : No.6 2 伝平橋

調査年月日 : 令和5年11月21日(火) 天候 : 晴れ

自動車交通流動図

○ピーク時間計（8：00～9：00）

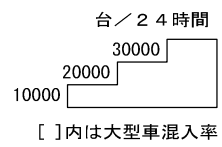
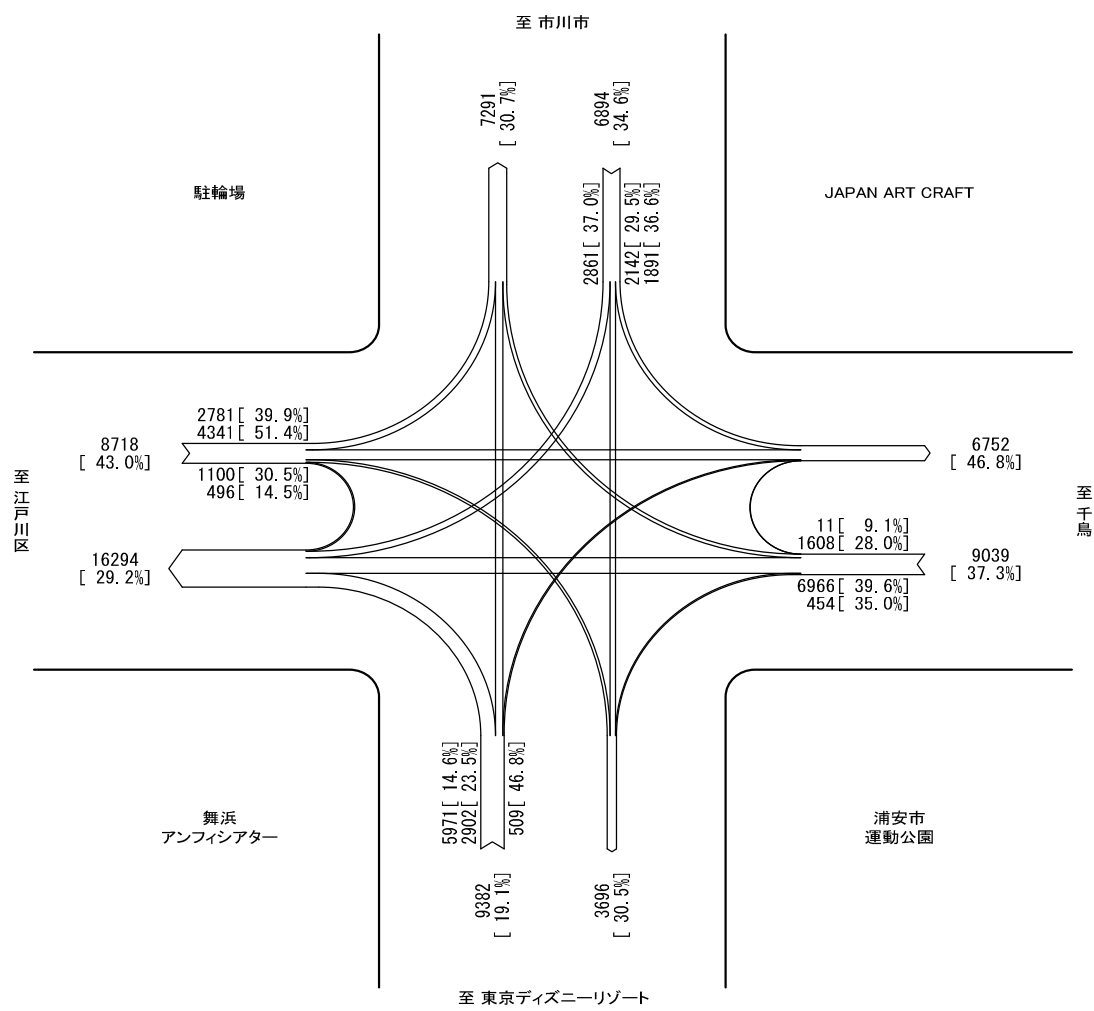


調査地点：No.6 2 伝平橋

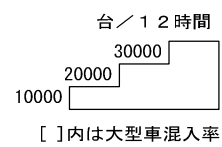
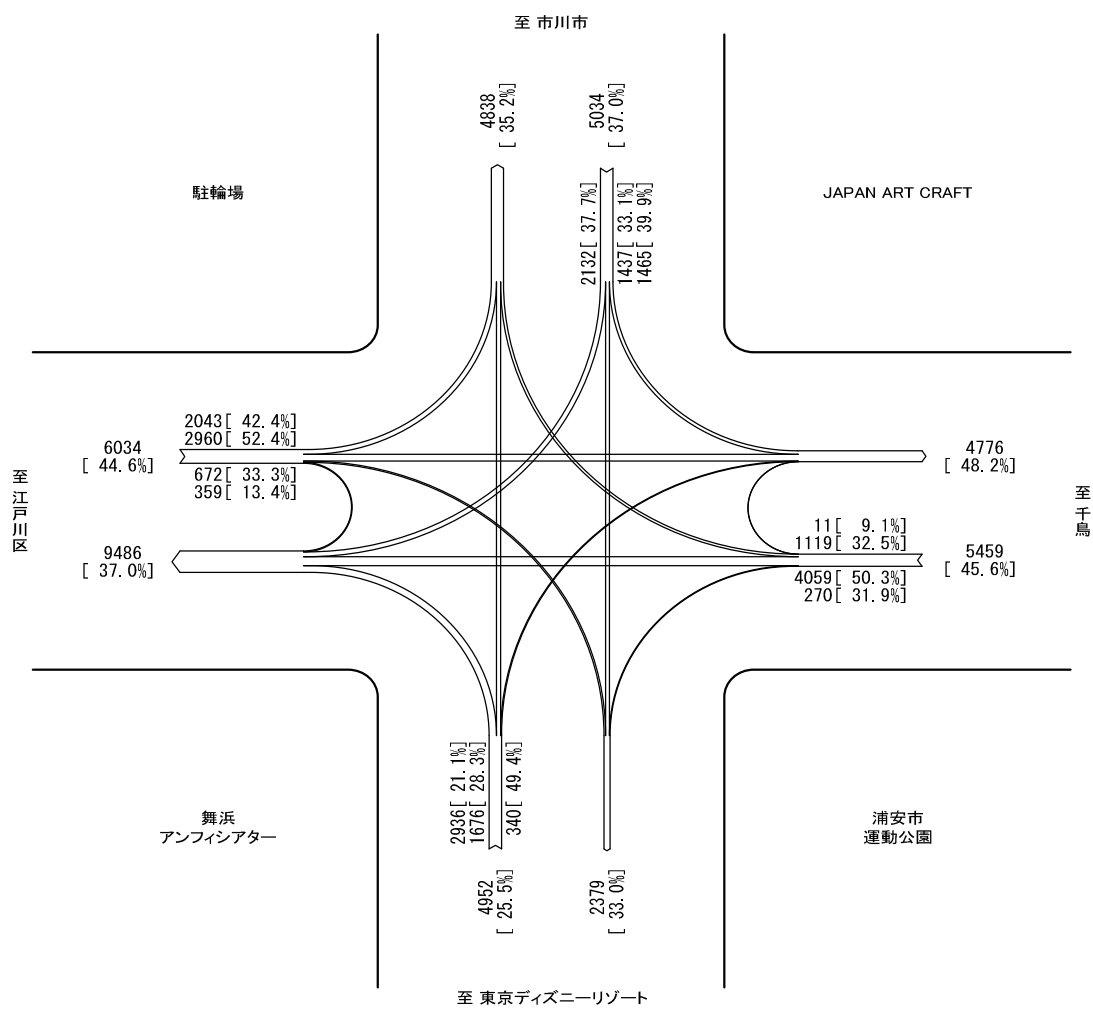
調査年月日：令和5年11月21日（火） 天候：晴れ

自動車交通流動図

〇24時間計 (7:00~翌7:00)



〇12時間計 (7:00~19:00)

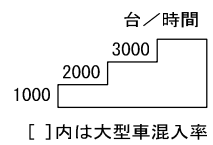
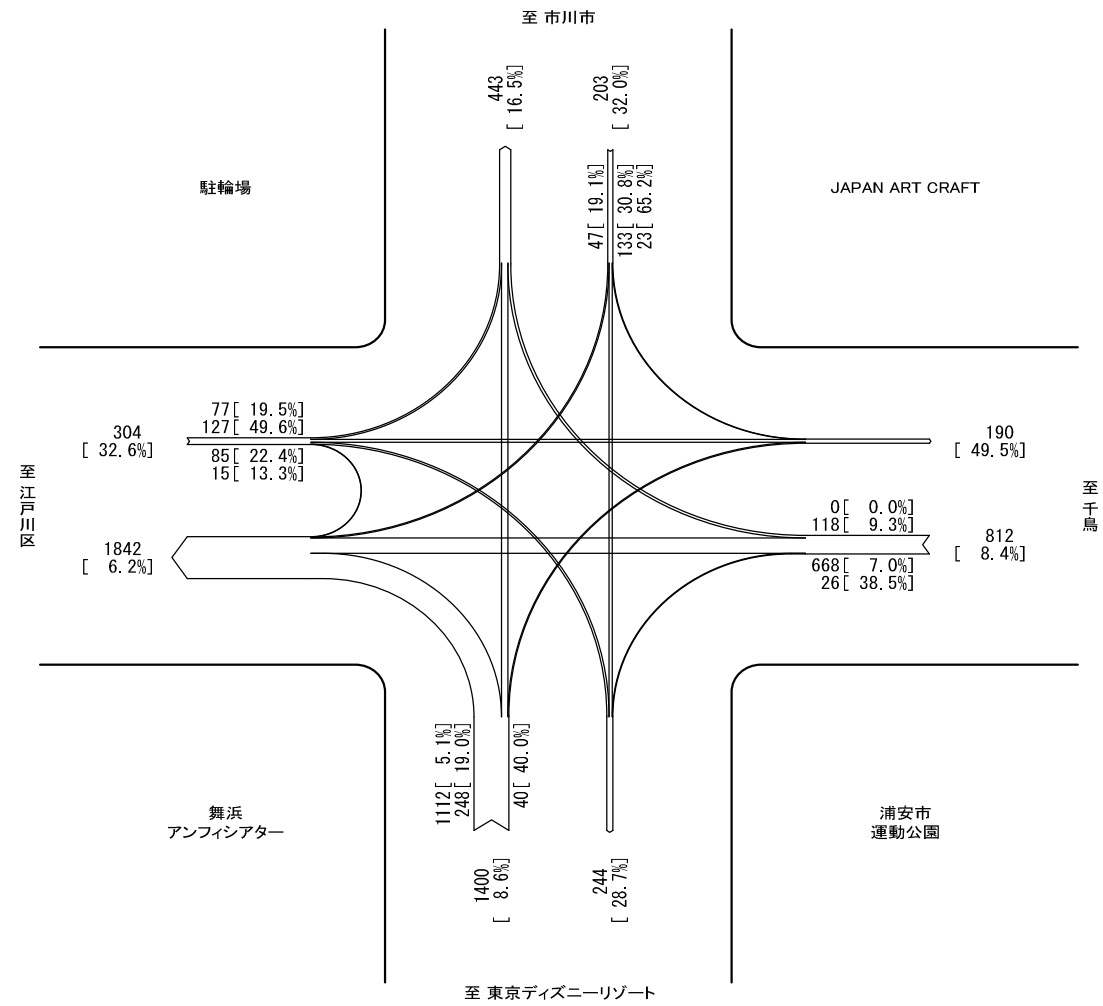


調査地点 : No.63 運動公園前交差点

調査年月日 : 令和5年11月21日(火) 天候 : 晴れ

自動車交通流動図

○ピーク時間計 (21:00~22:00)

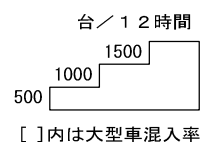
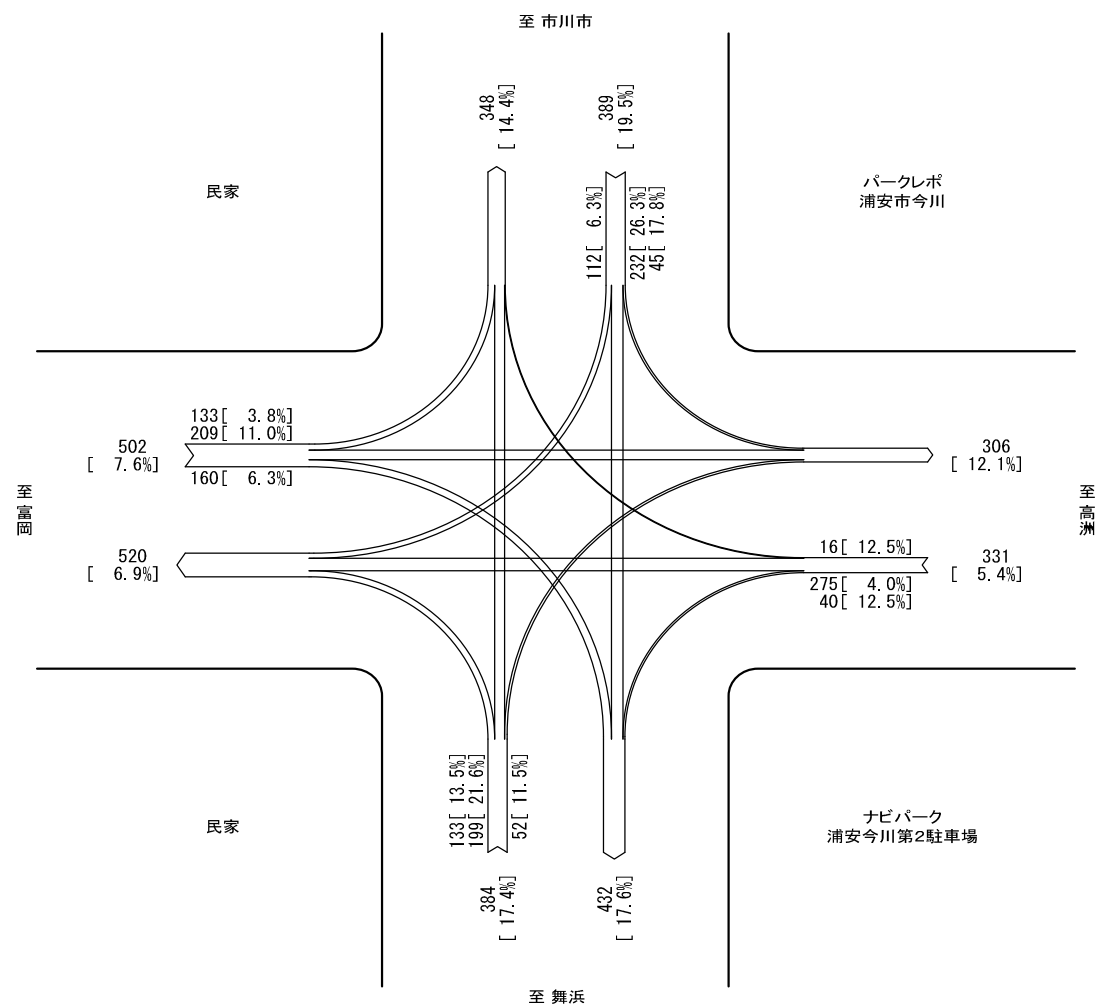


調査地点 : No.6 3 運動公園前交差点

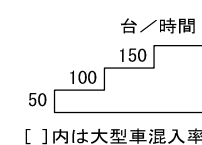
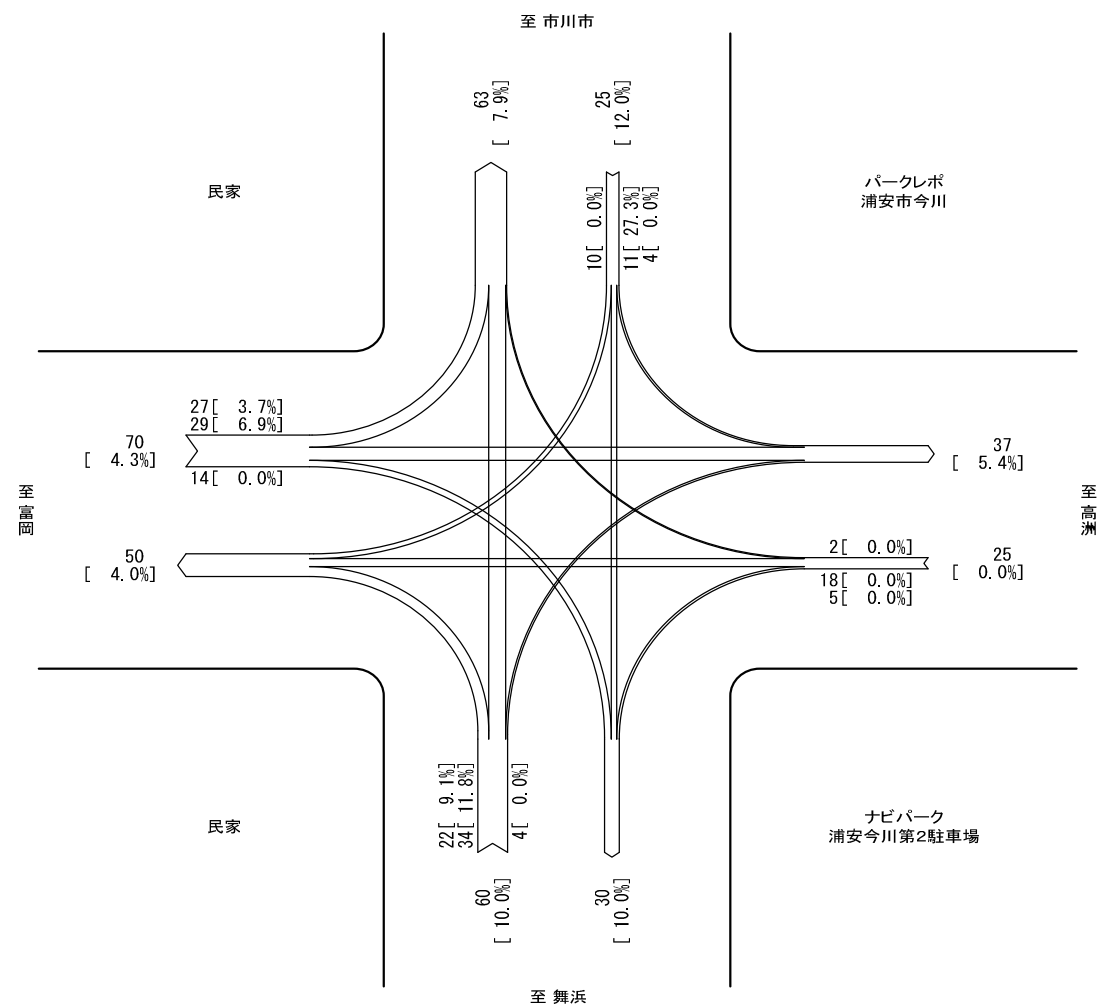
調査年月日 : 令和5年11月21日(火) 天候 : 晴れ

自動車交通流動図

○12時間計 (7:00~19:00)



○ピーク時間計 (17:00~18:00)

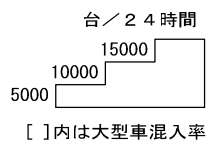
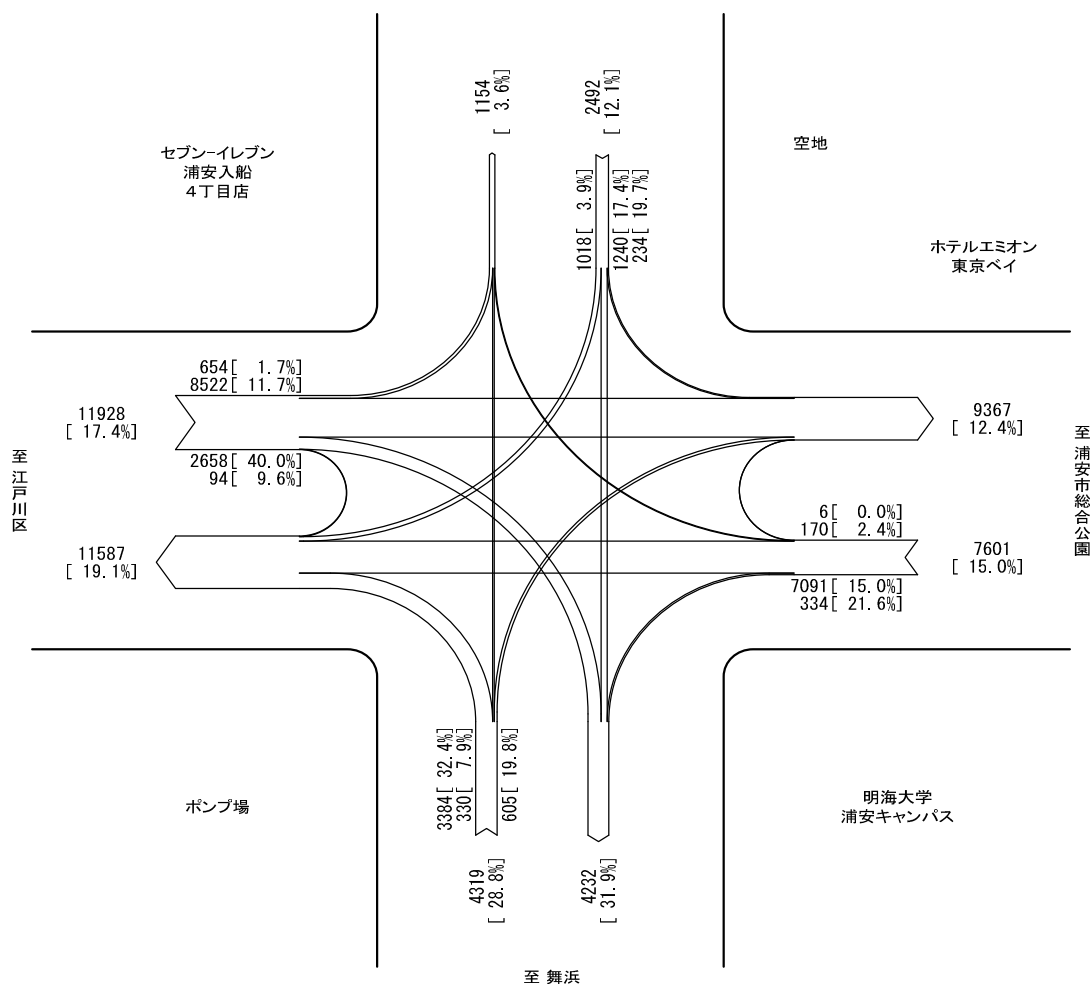


調査地点 : No.6 4 今川地区中央交差点 (今川一~四丁目の境界)

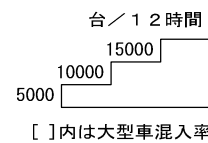
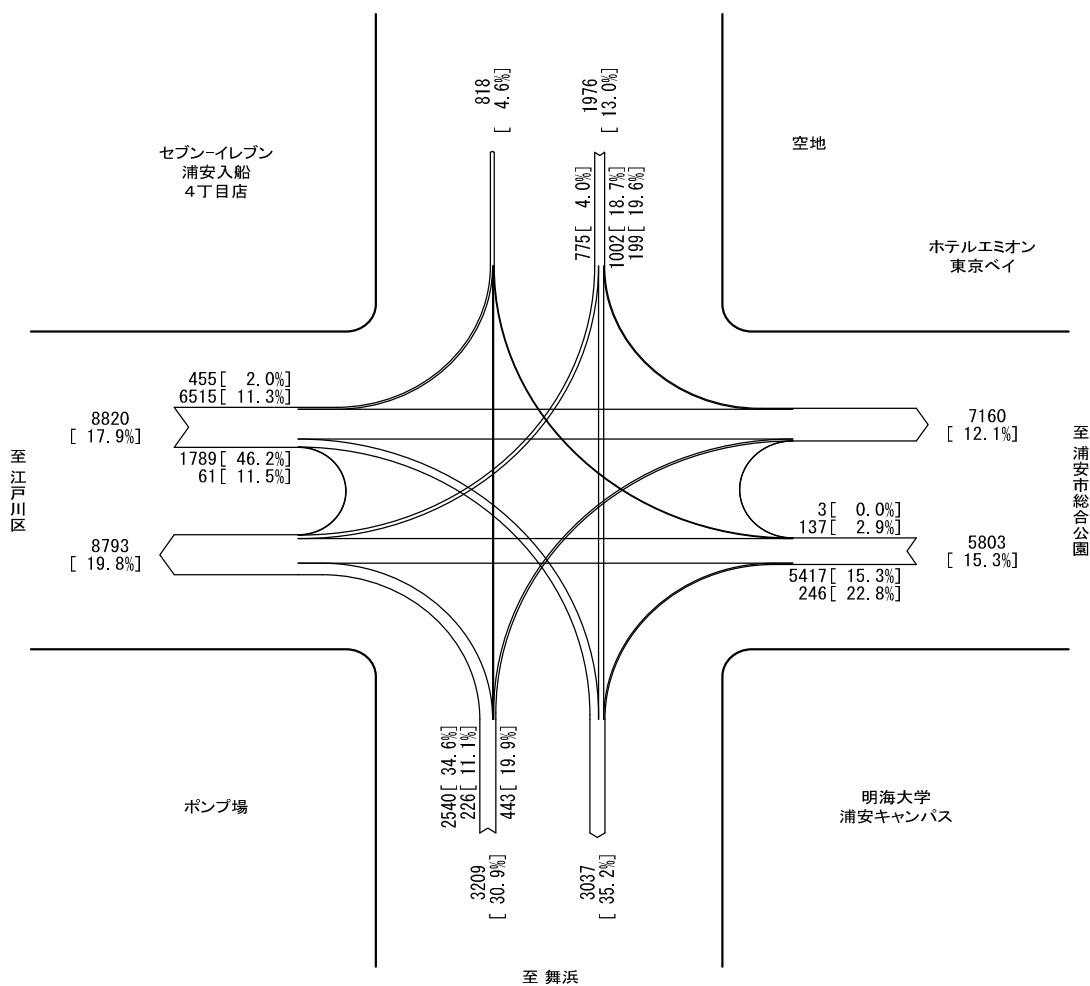
調査年月日 : 令和5年11月21日 (火) 天候 : 晴れ

自動車交通流動図

○24時間計 (7:00~翌7:00)



○12時間計 (7:00~19:00)

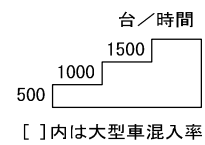
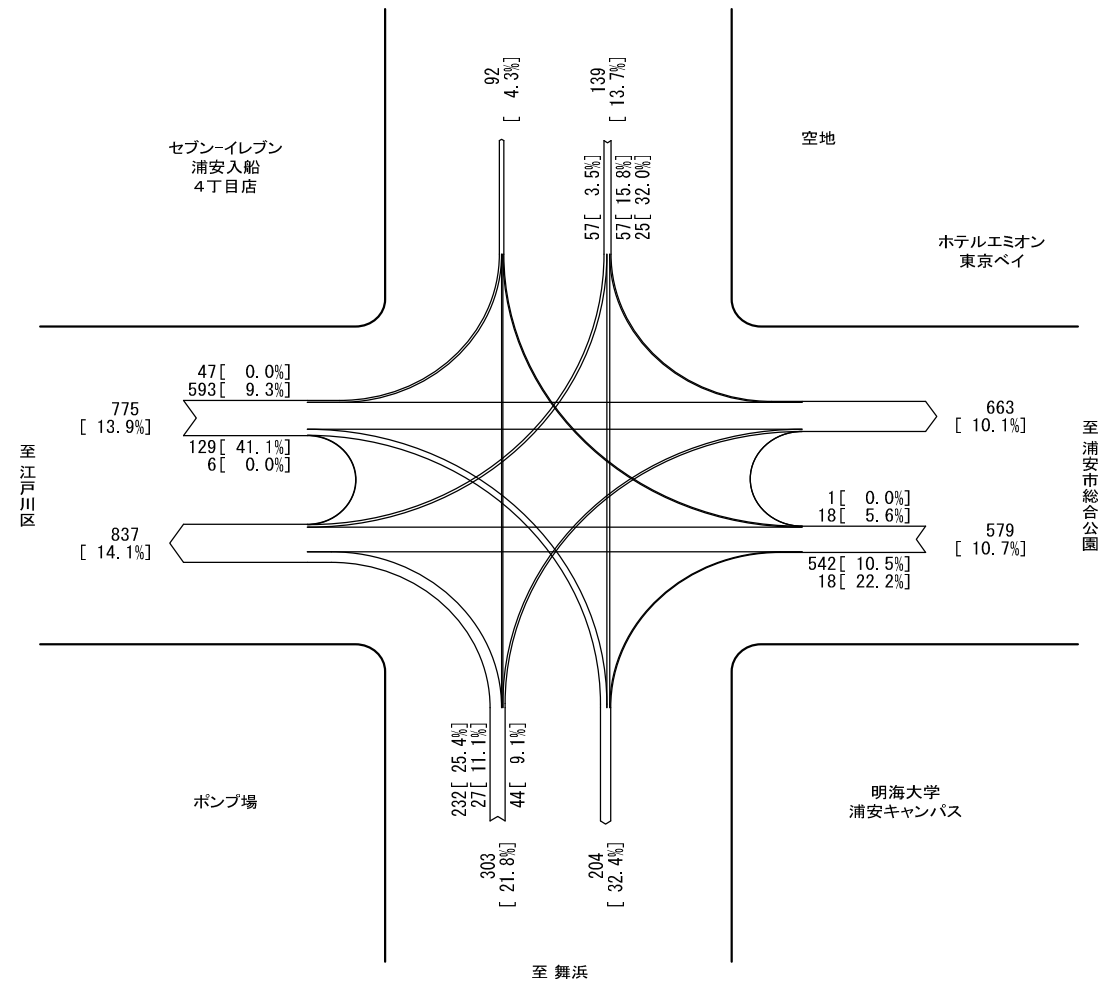


調査地点 : No.6 6 明海交差点

調査年月日 : 令和5年11月21日(火) 天候 : 晴れ

自動車交通流動図

○ピーク時間計（16：00～17：00）

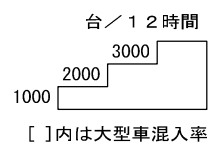
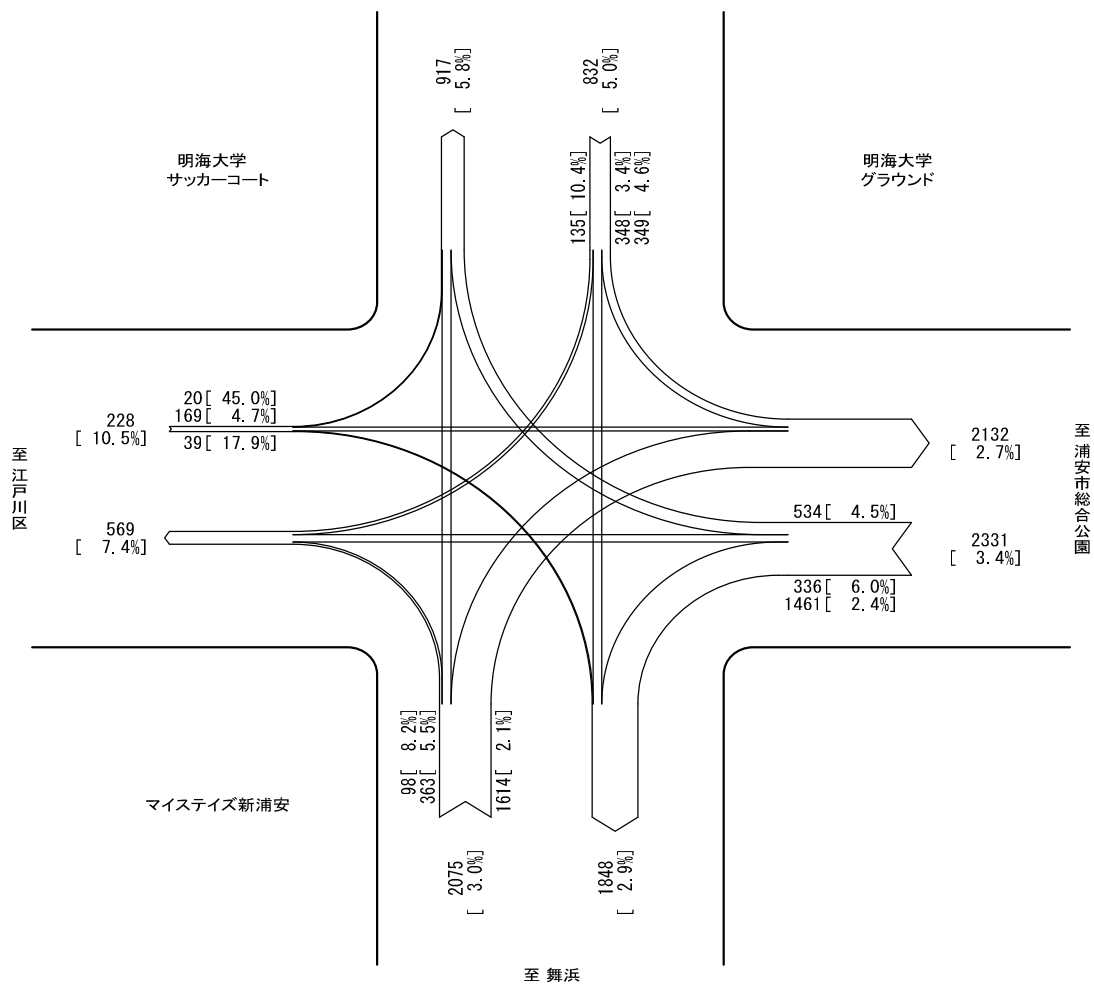


調査地点：No.66 明海交差点

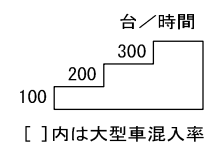
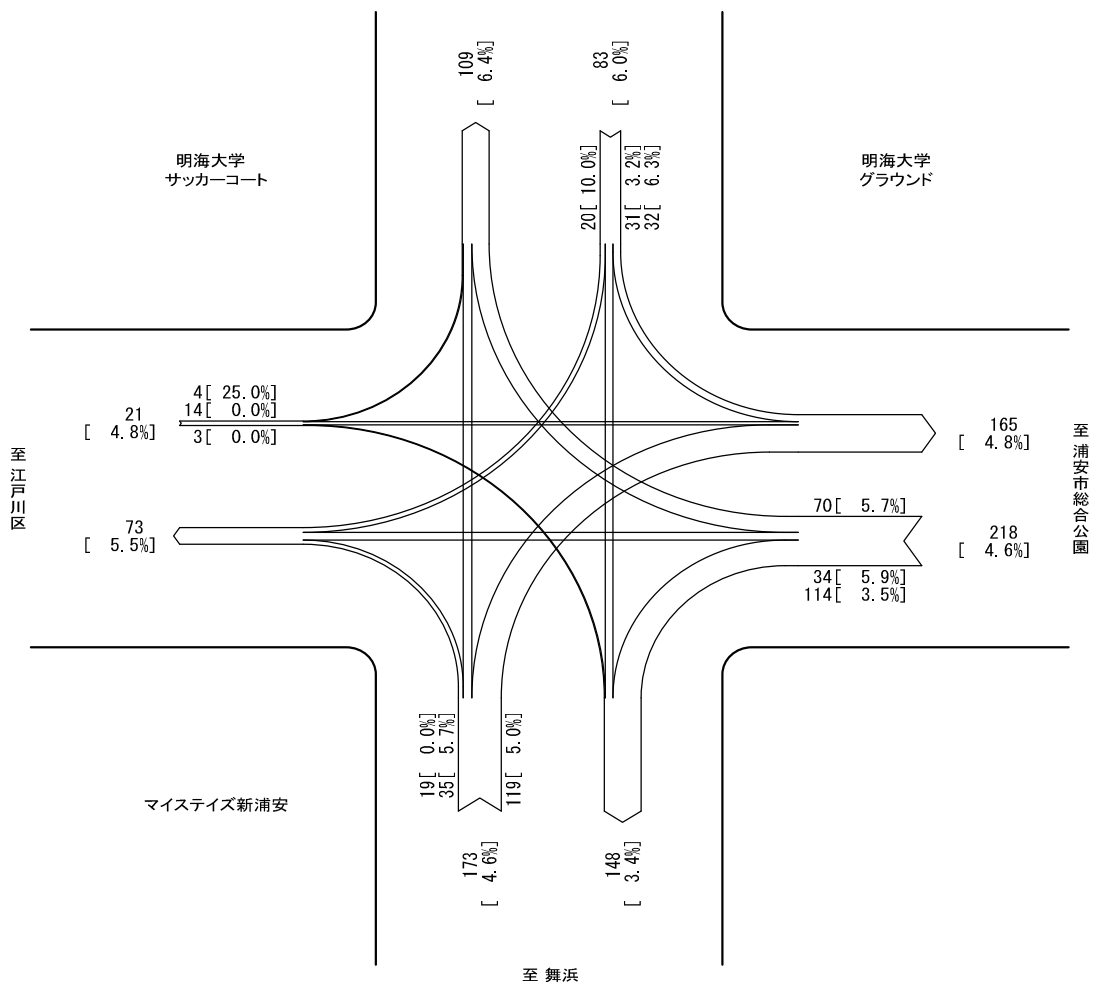
調査年月日：令和5年11月21日（火） 天候：晴れ

自動車交通流動図

○12時間計 (7:00~19:00)



○ピーク時間計 (8:00~9:00)

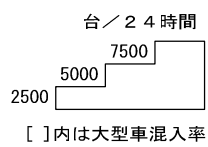
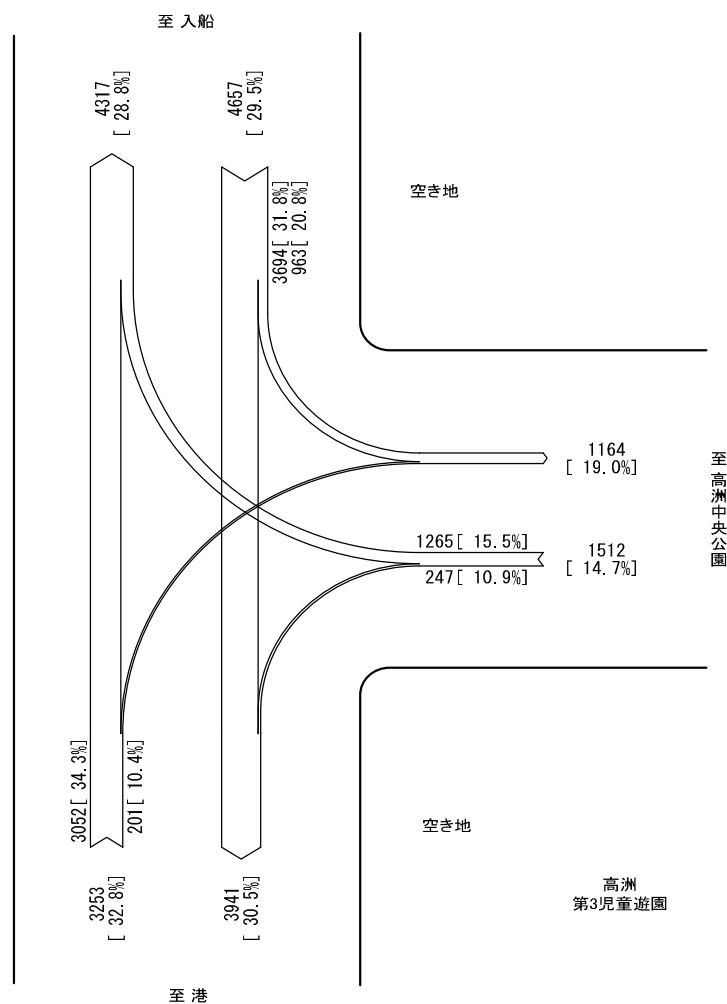


調査地点 : No.67 マイステイズ新浦安コンファレンスセンター前交差点

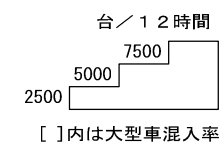
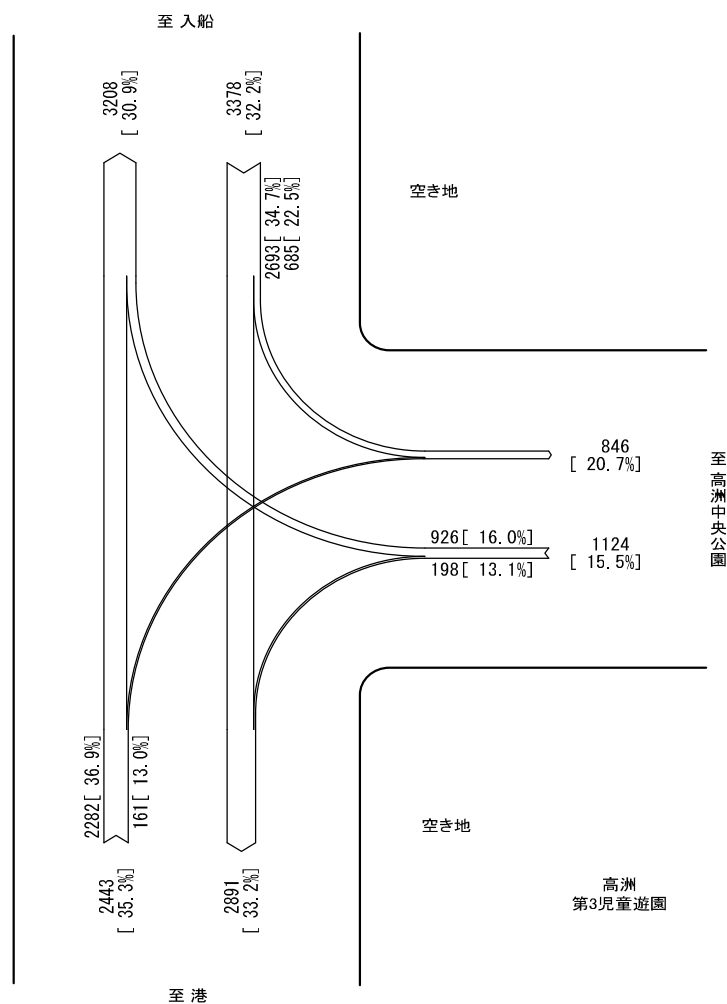
調査年月日 : 令和5年11月21日(火) 天候 : 晴れ

自動車交通流動図

○24時間計 (7:00~翌7:00)



○12時間計 (7:00~19:00)

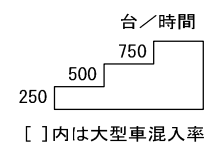
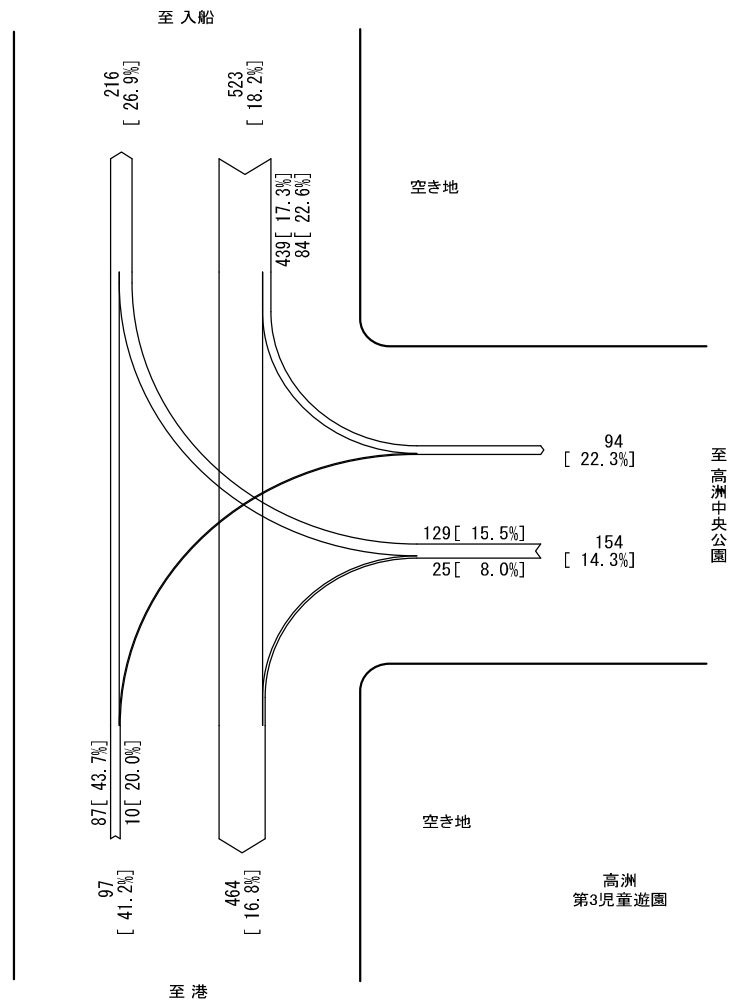


調査地点 : No.70 入船橋バス停前交差点

調査年月日 : 令和5年11月21日(火) 天候 : 晴れ

自動車交通流動図

○ピーク時間計（7：00～8：00）

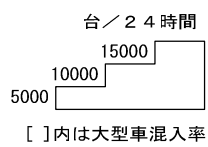
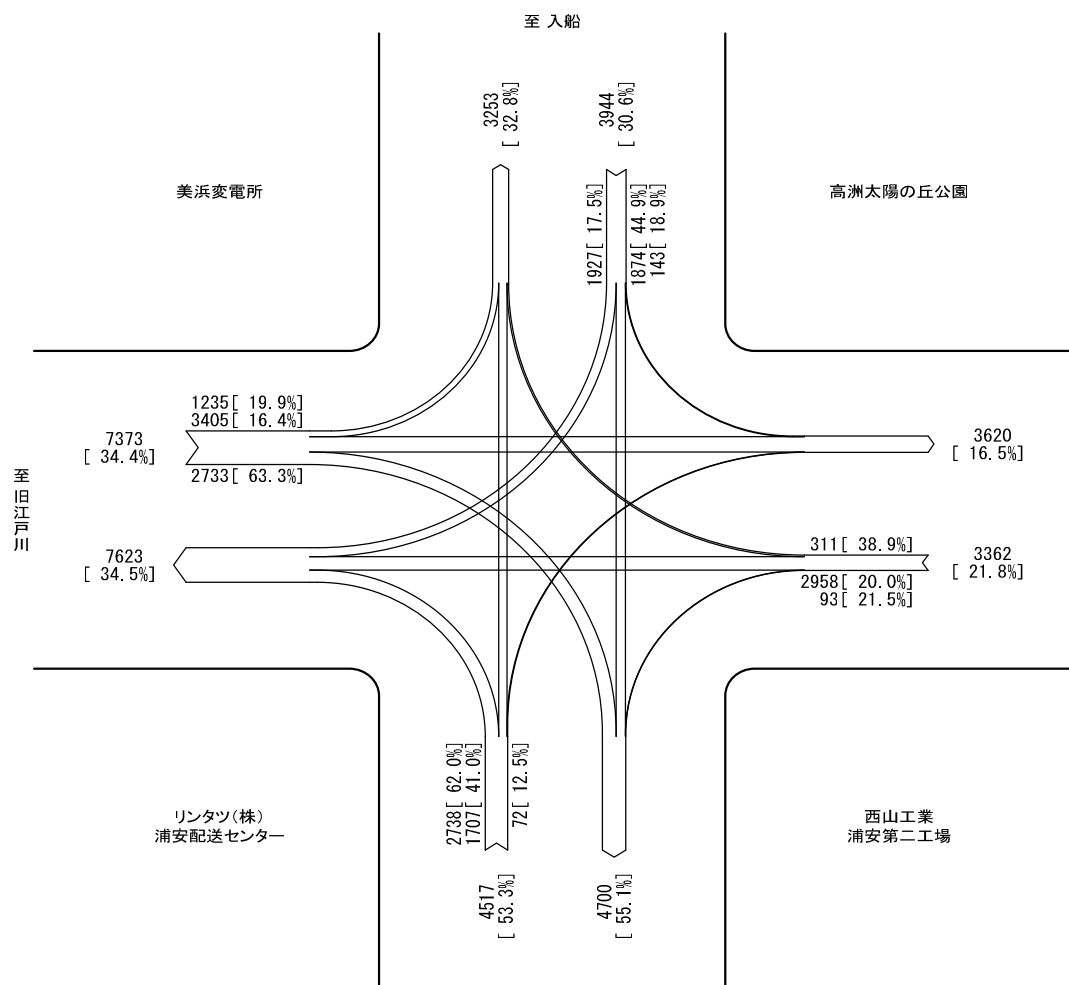


調査地点：No.70 入船橋バス停前交差点

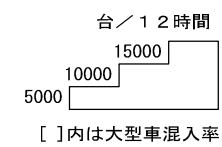
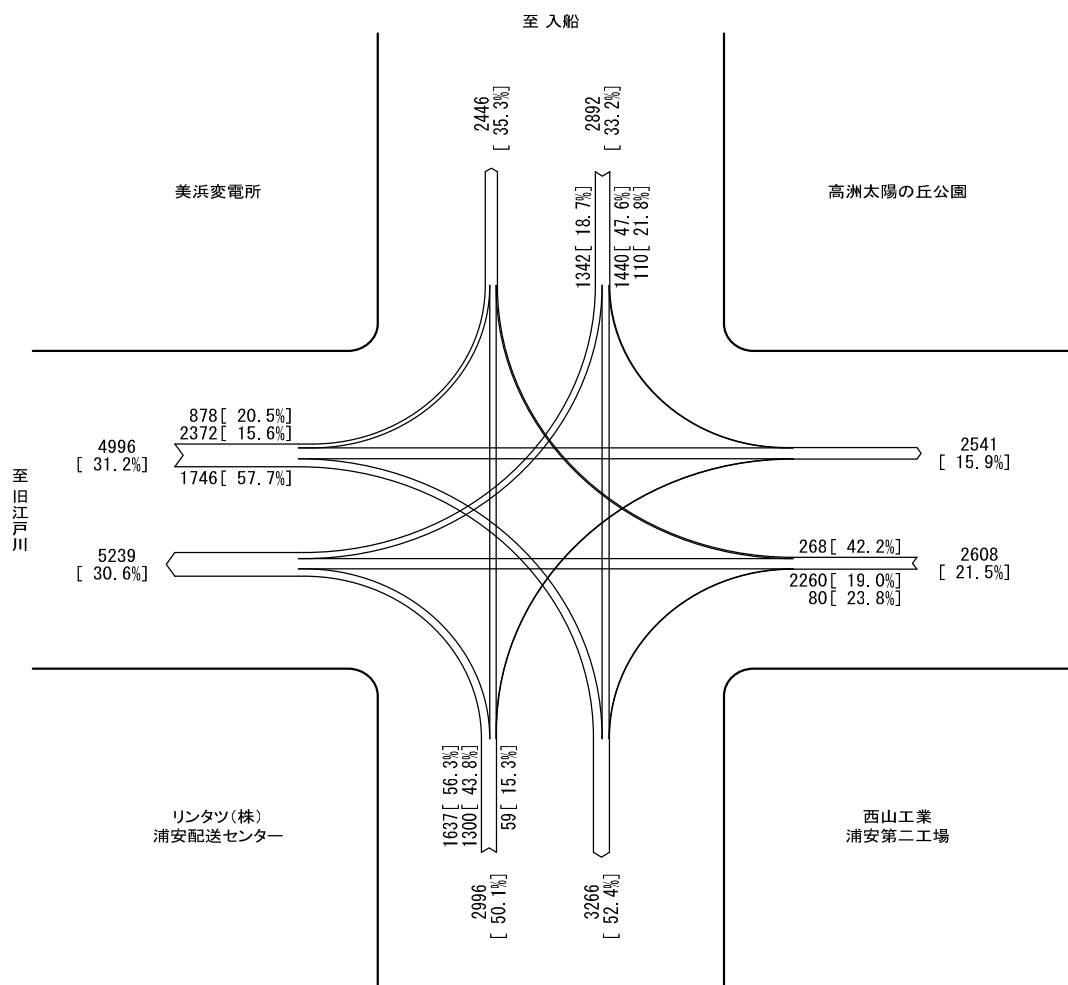
調査年月日：令和5年11月21日（火） 天候：晴れ

自動車交通流動図

○24時間計 (7:00~翌7:00)



○12時間計 (7:00~19:00)

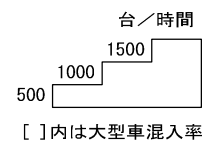
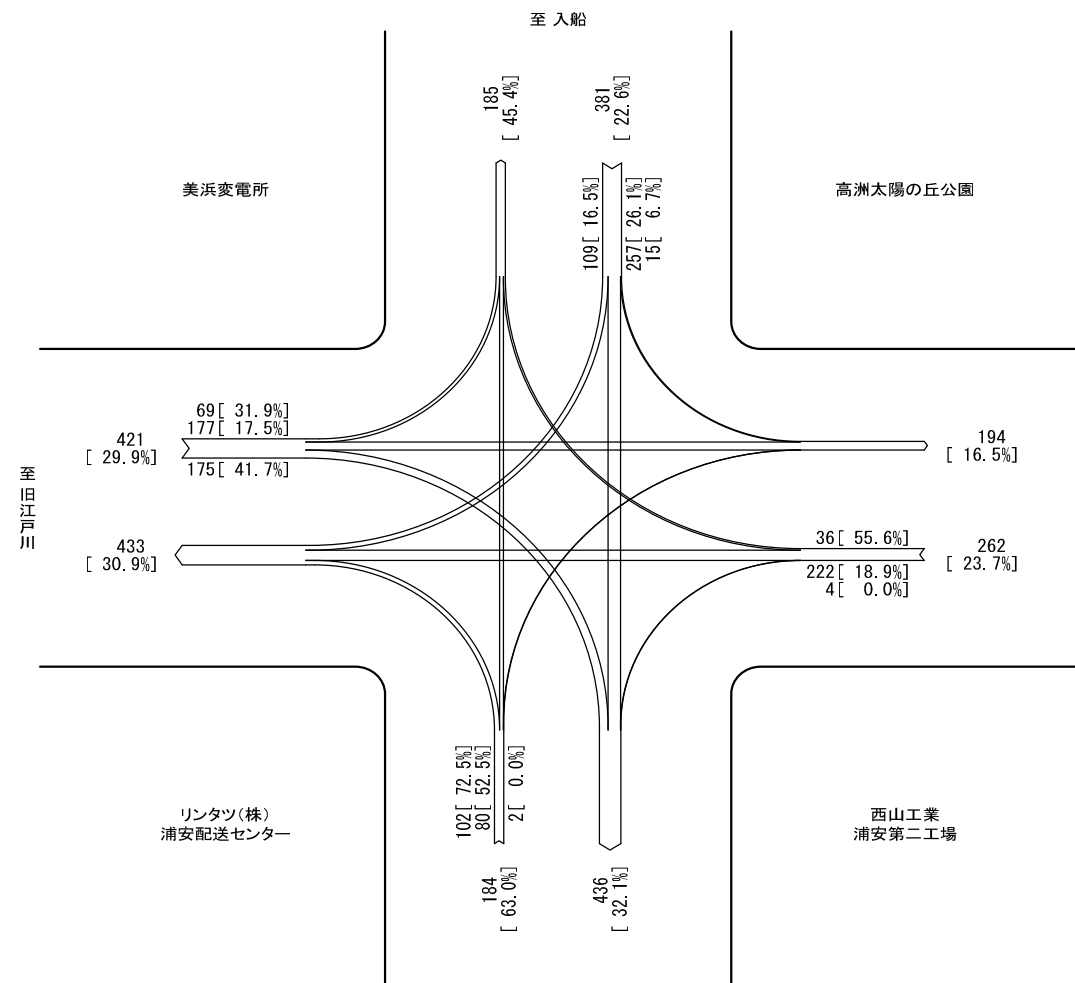


調査地点 : No.7 1 高洲太陽の丘公園前交差点

調査年月日 : 令和5年11月21日(火) 天候 : 晴れ

自動車交通流動図

○ピーク時間計（8：00～9：00）

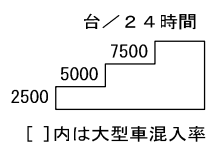
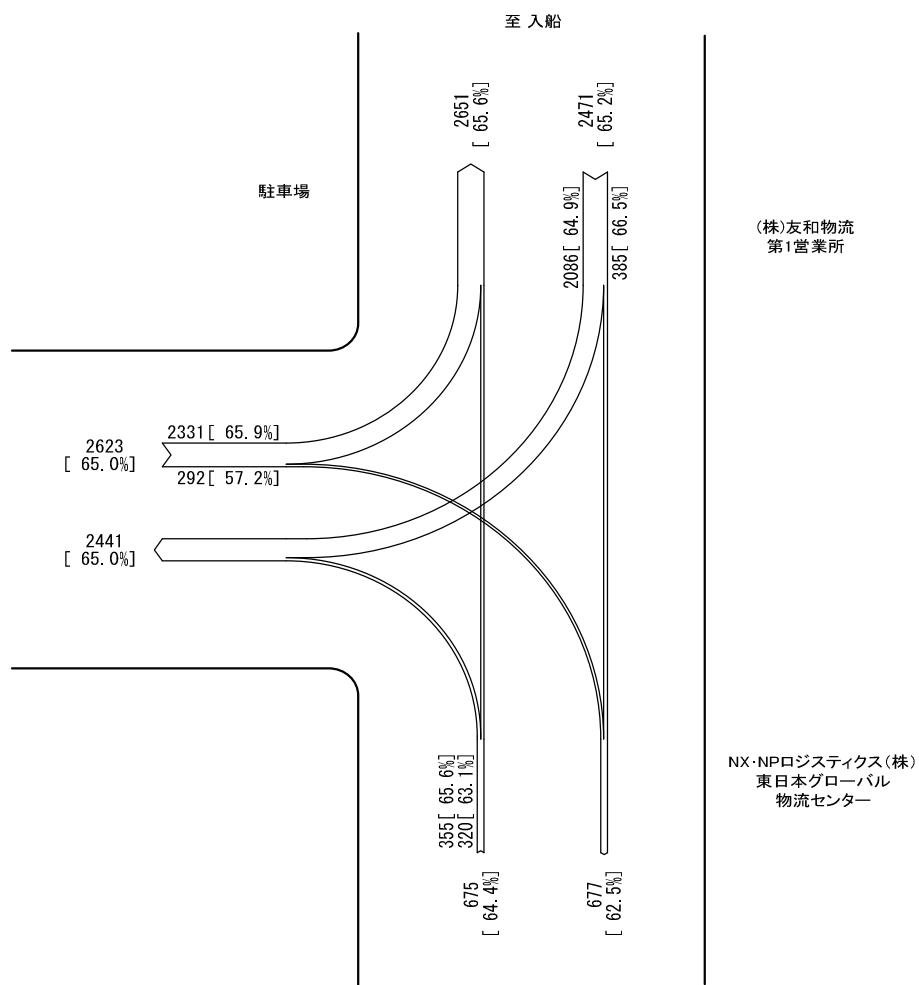


調査地点：No.7 1 高洲太陽の丘公園前交差点

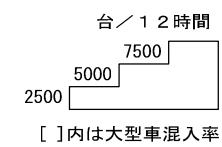
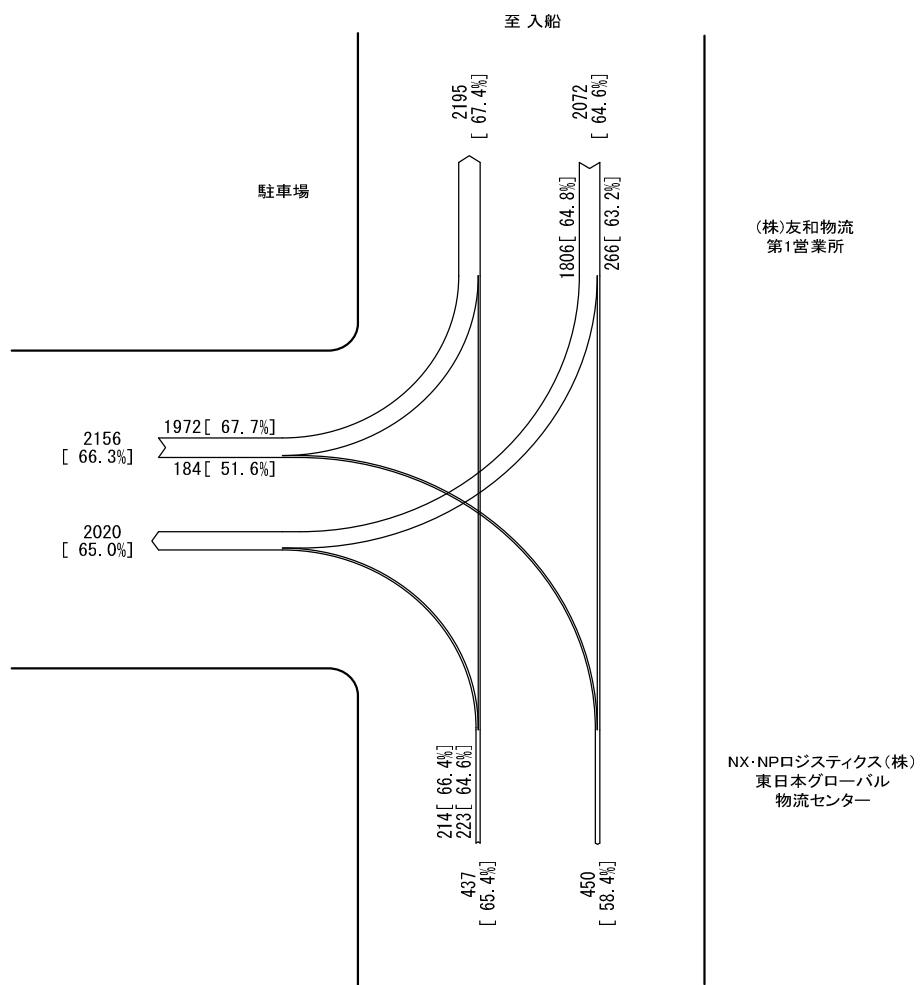
調査年月日：令和5年11月21日（火） 天候：晴れ

自動車交通流動図

○24時間計 (7:00~翌7:00)



○12時間計 (7:00~19:00)

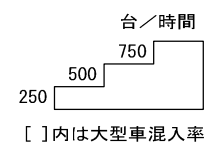
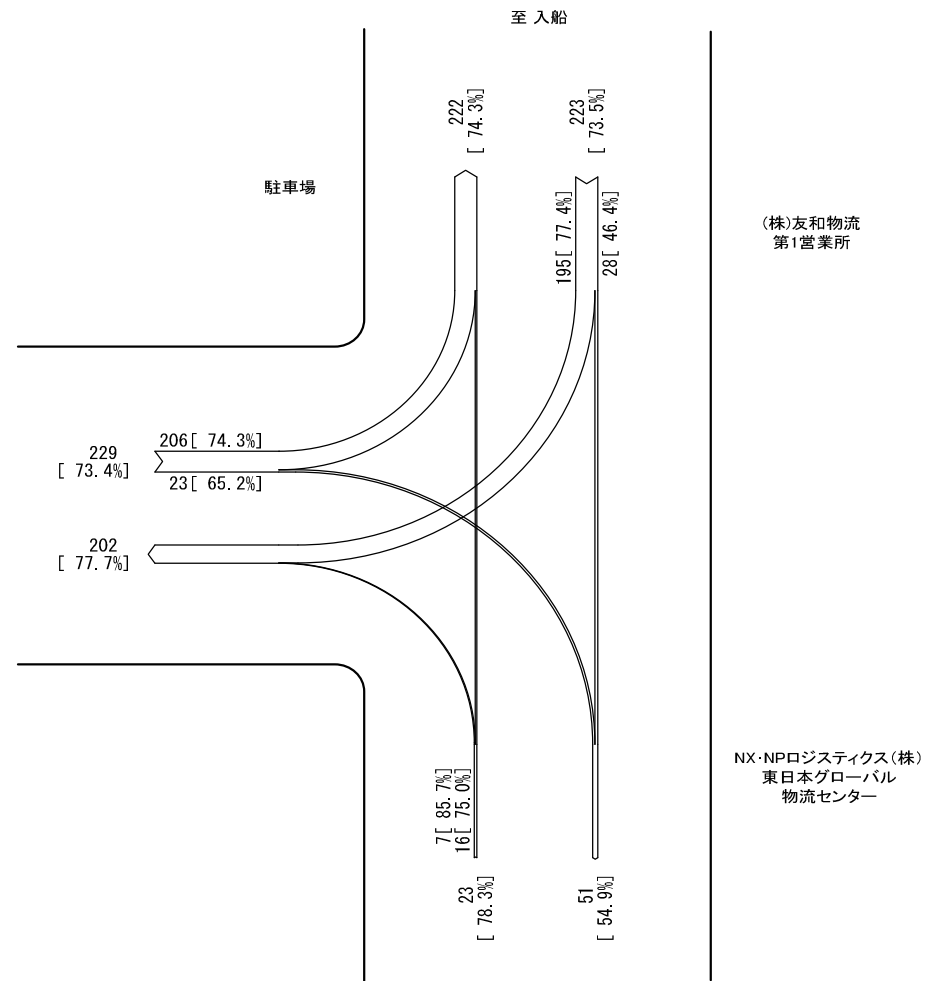


調査地点 : No.7 2 陸閘門前

調査年月日 : 令和5年11月21日(火) 天候 : 晴れ

自動車交通流動図

○ピーク時間計（12:00～13:00）

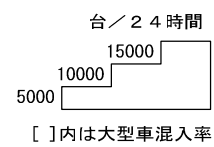
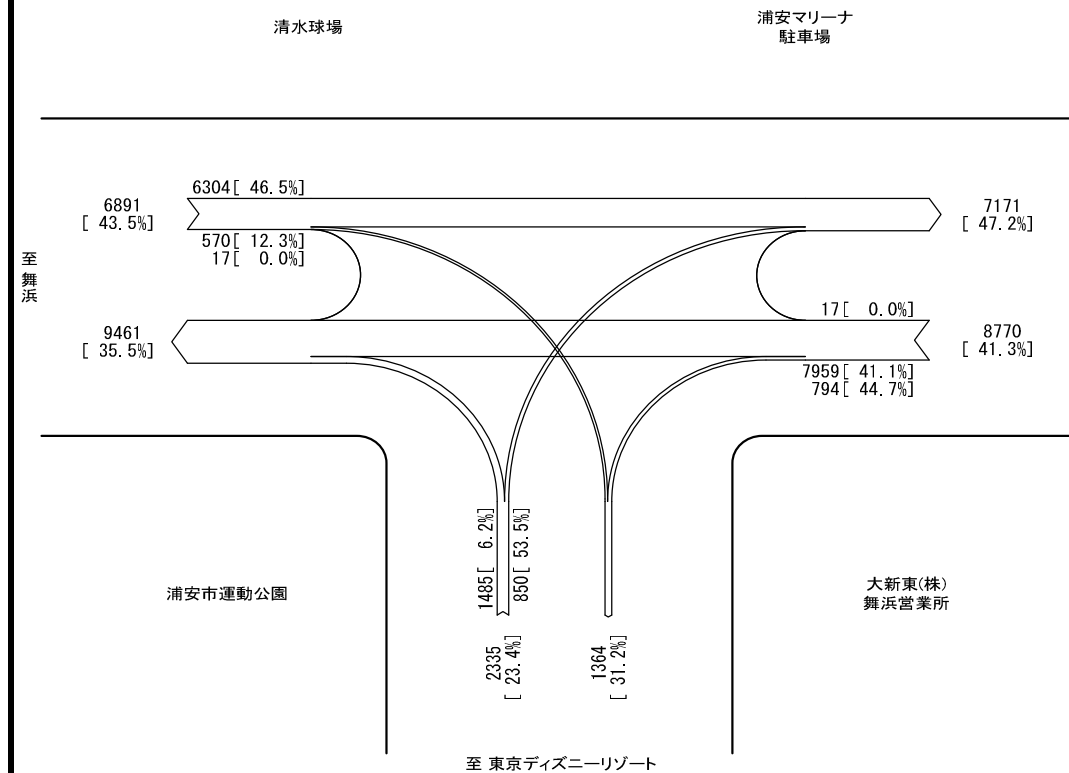


調査地点：No.7 2 陸門前

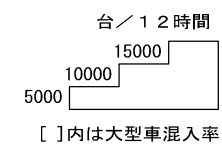
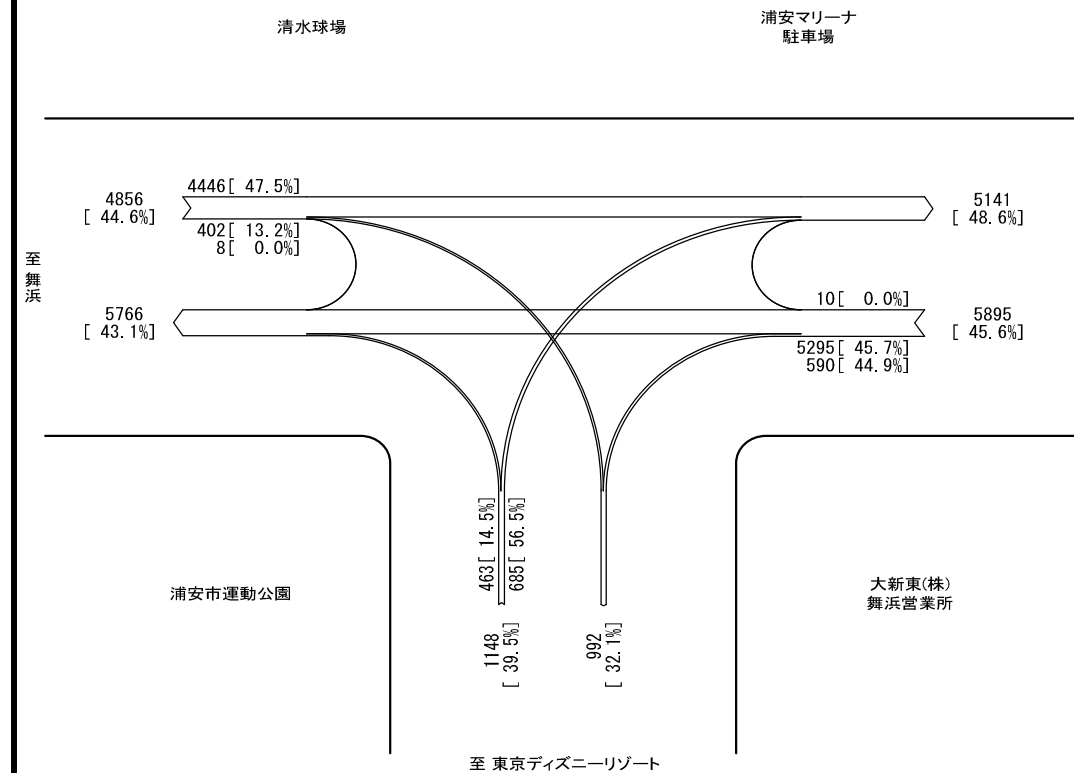
調査年月日：令和5年11月21日（火） 天候：晴れ

自動車交通流動図

○24時間計 (7:00~翌7:00)



○12時間計 (7:00~19:00)

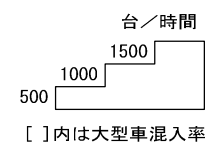
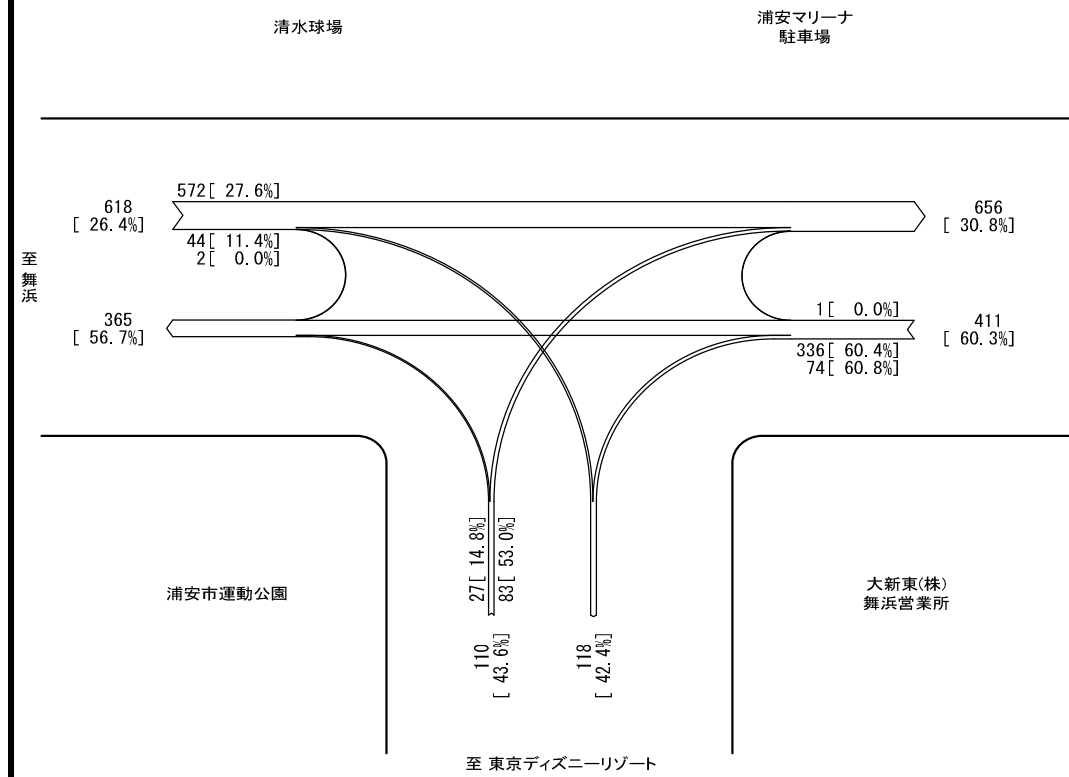


調査地点 : No.7 3 運動公園前交差点 (ドッグラン側)

調査年月日 : 令和5年11月21日 (火) 天候 : 晴れ

自動車交通流動図

○ピーク時間計（8：00～9：00）

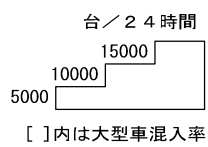
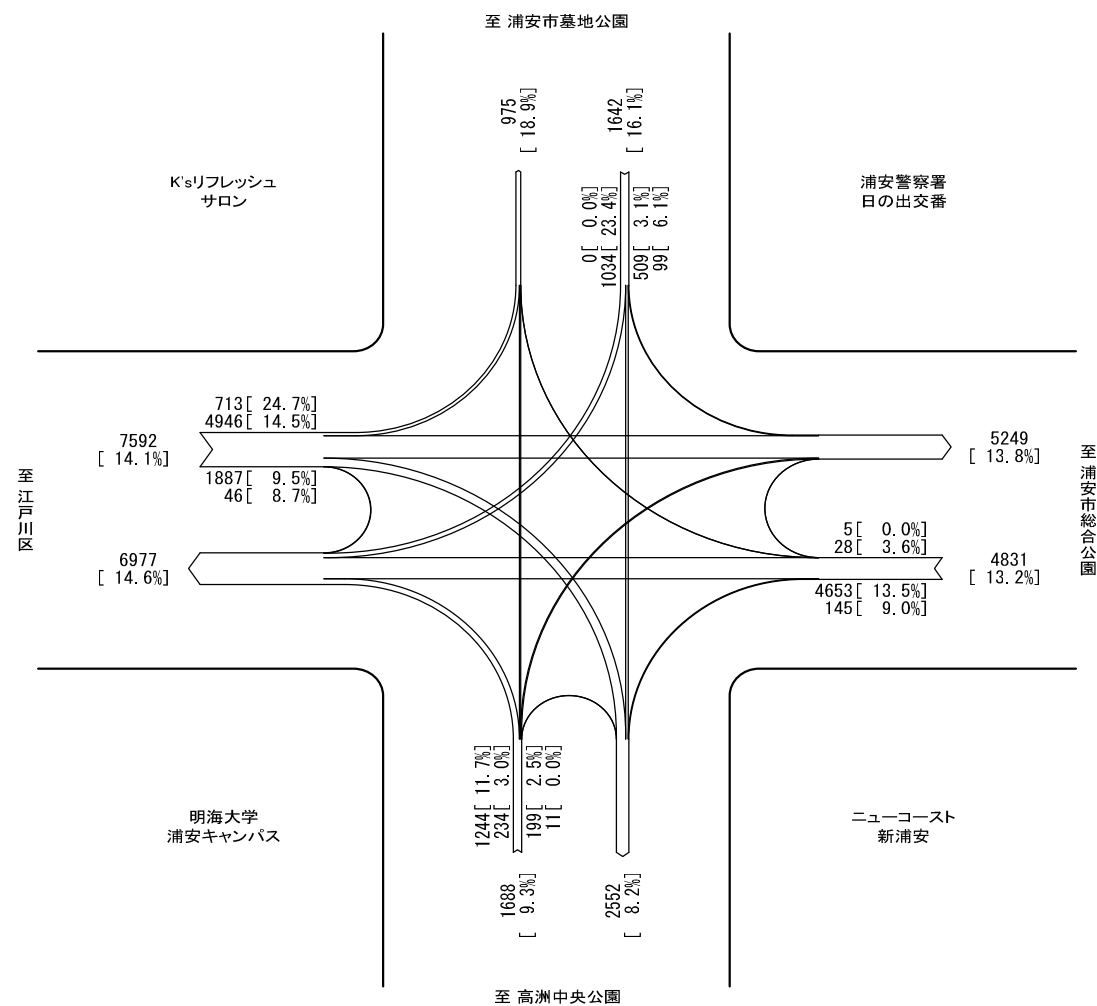


調査地点：No.7 3 運動公園前交差点（ドッグラン側）

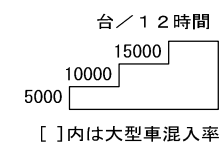
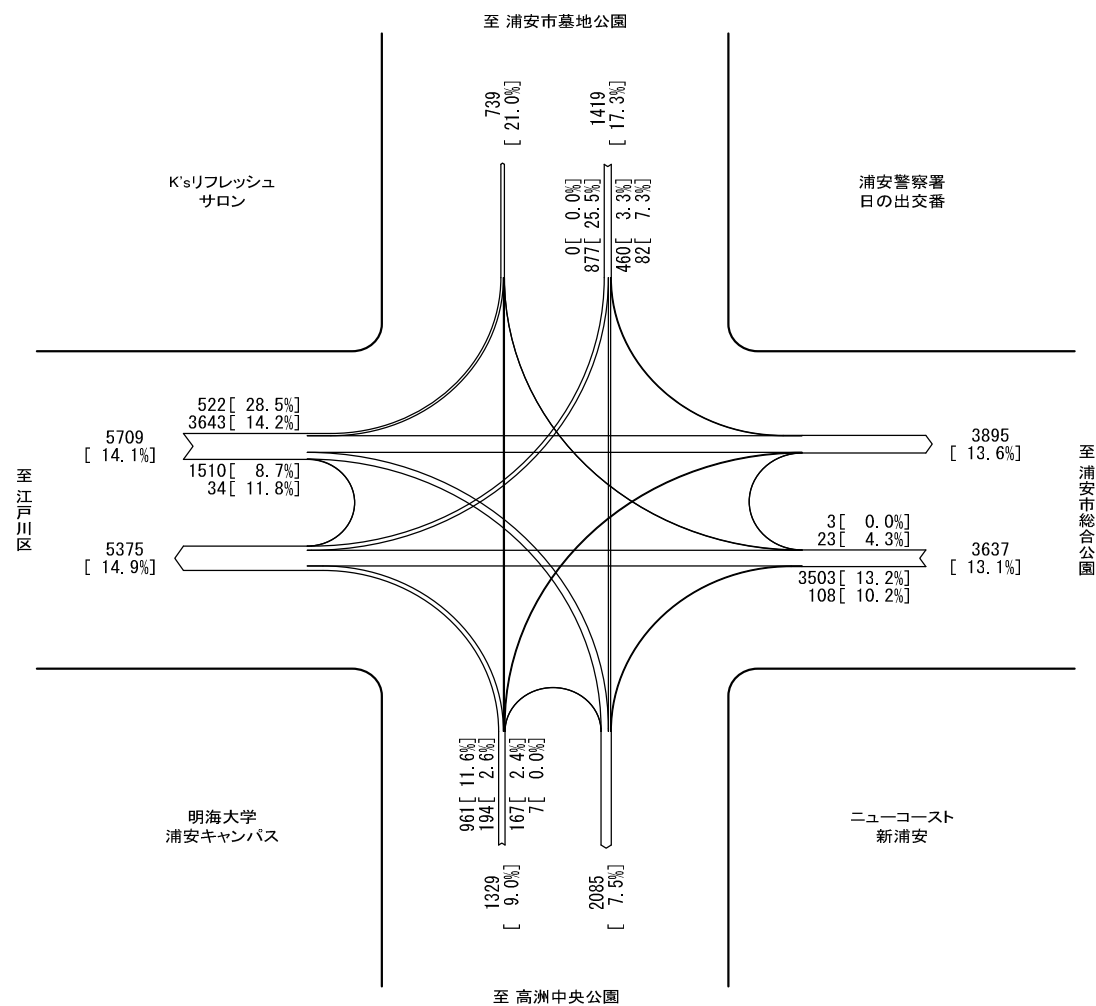
調査年月日：令和5年11月21日（火） 天候：晴れ

自動車交通流動図

〇24時間計 (7:00~翌7:00)



〇12時間計 (7:00~19:00)

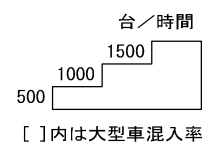
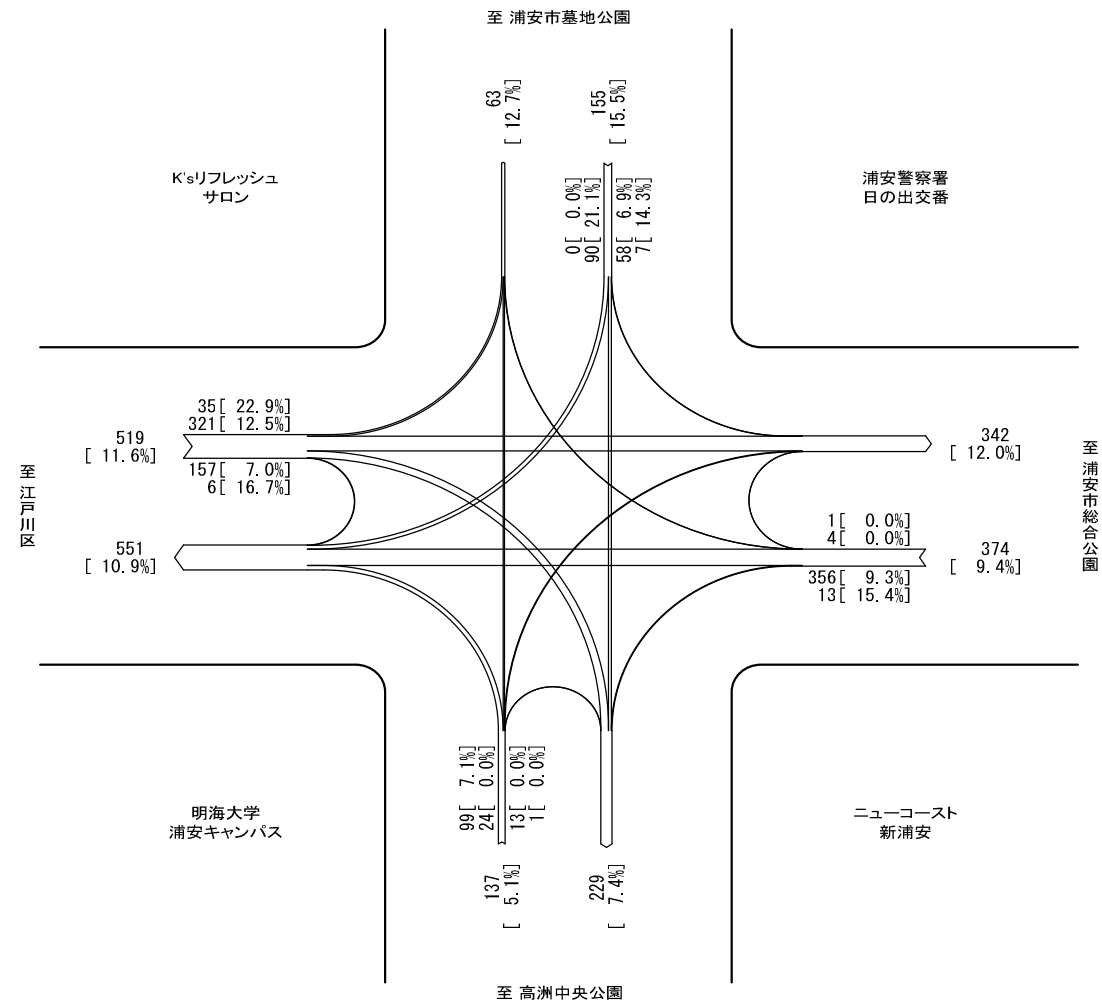


調査地点 : No.7 5 日の出公民館前交差点

調査年月日 : 令和5年11月21日(火) 天候 : 晴れ

自動車交通流動図

○ピーク時間計（16：00～17：00）

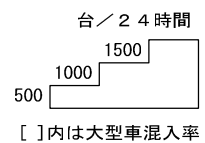
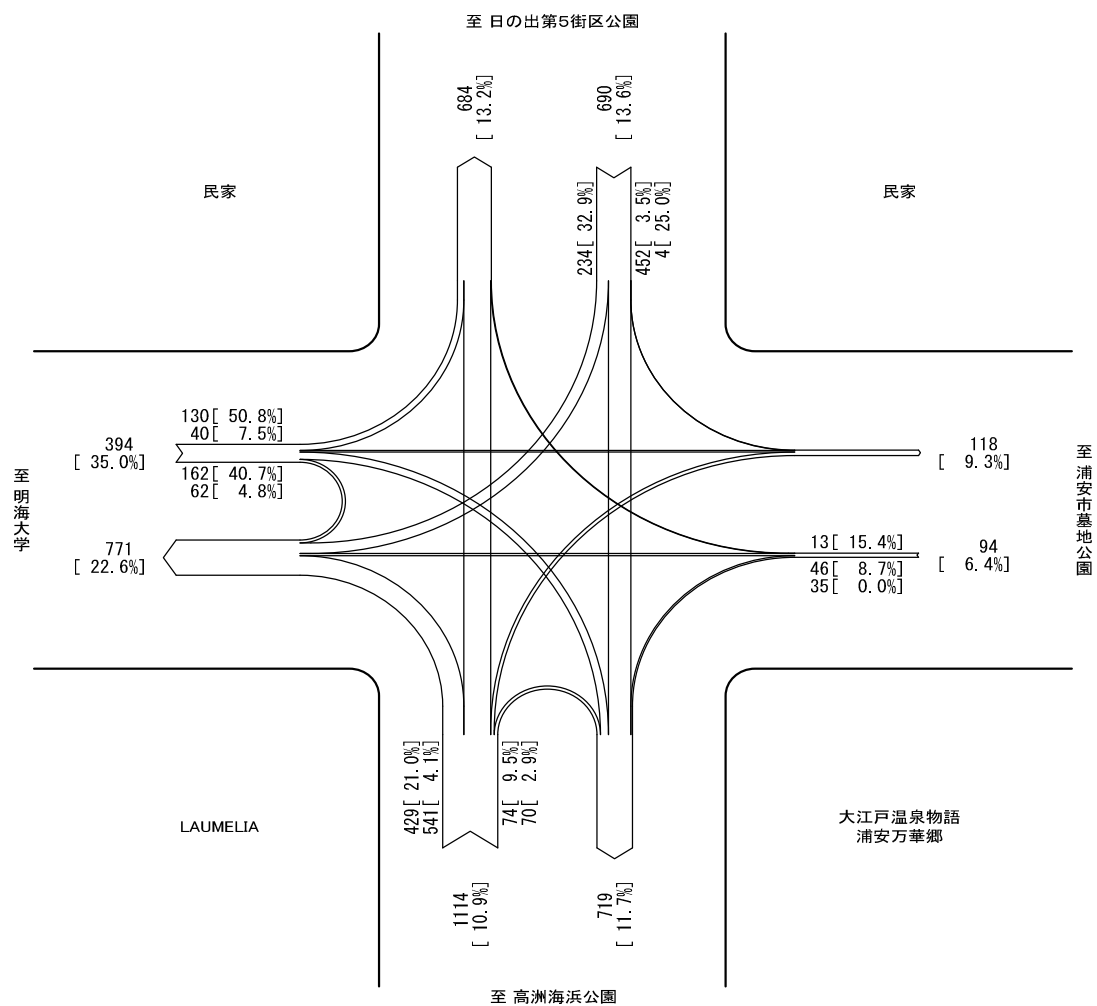


調査地点：No.7 5 日の出公民館前交差点

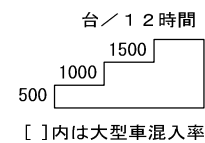
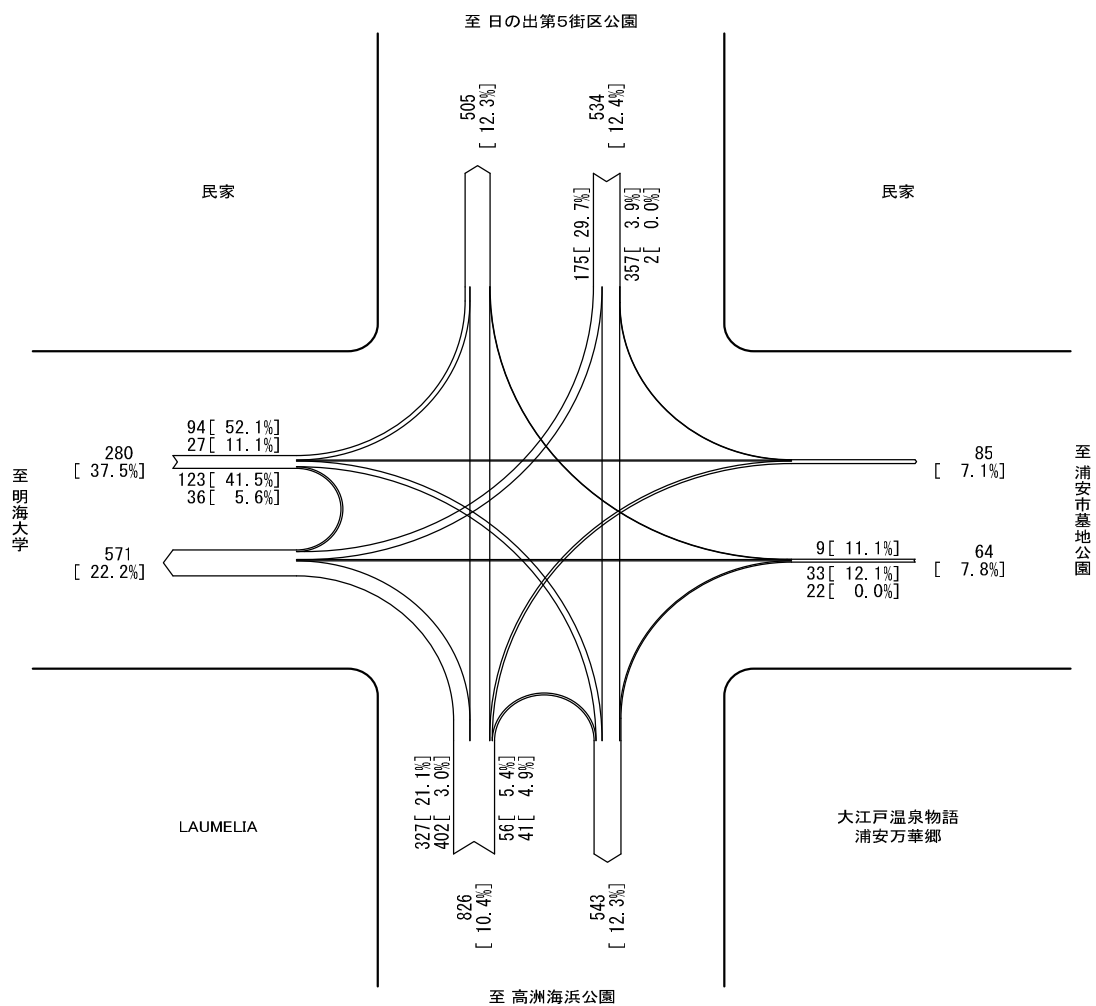
調査年月日：令和5年11月21日（火） 天候：晴れ

自動車交通流動図

〇24時間計 (7:00~翌7:00)



〇12時間計 (7:00~19:00)

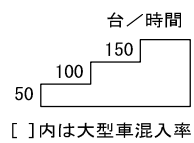
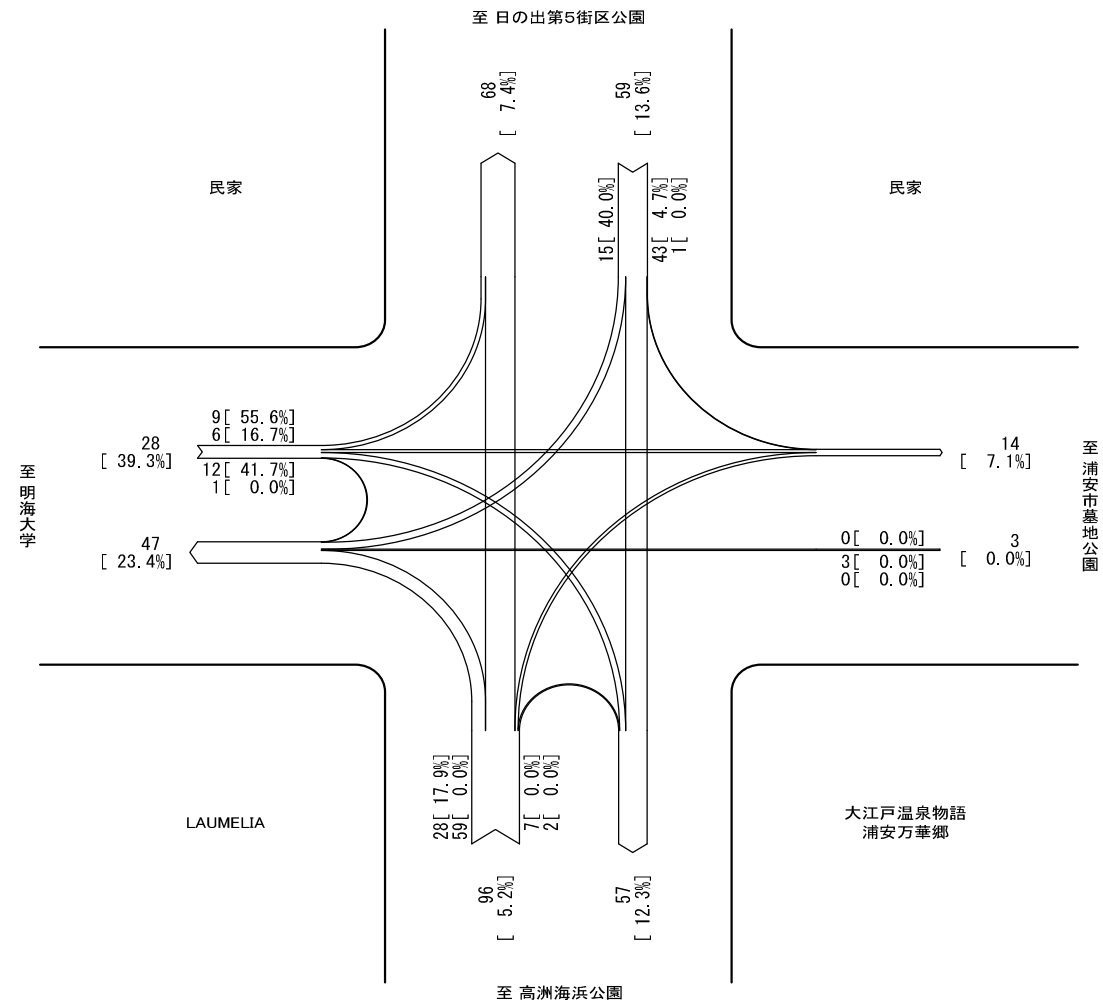


調査地点 : No.76 メルセデスベンツ浦安前交差点

調査年月日 : 令和5年11月21日 (火) 天候 : 晴れ

自動車交通流動図

○ピーク時間計（17：00～18：00）

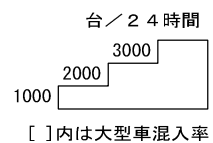
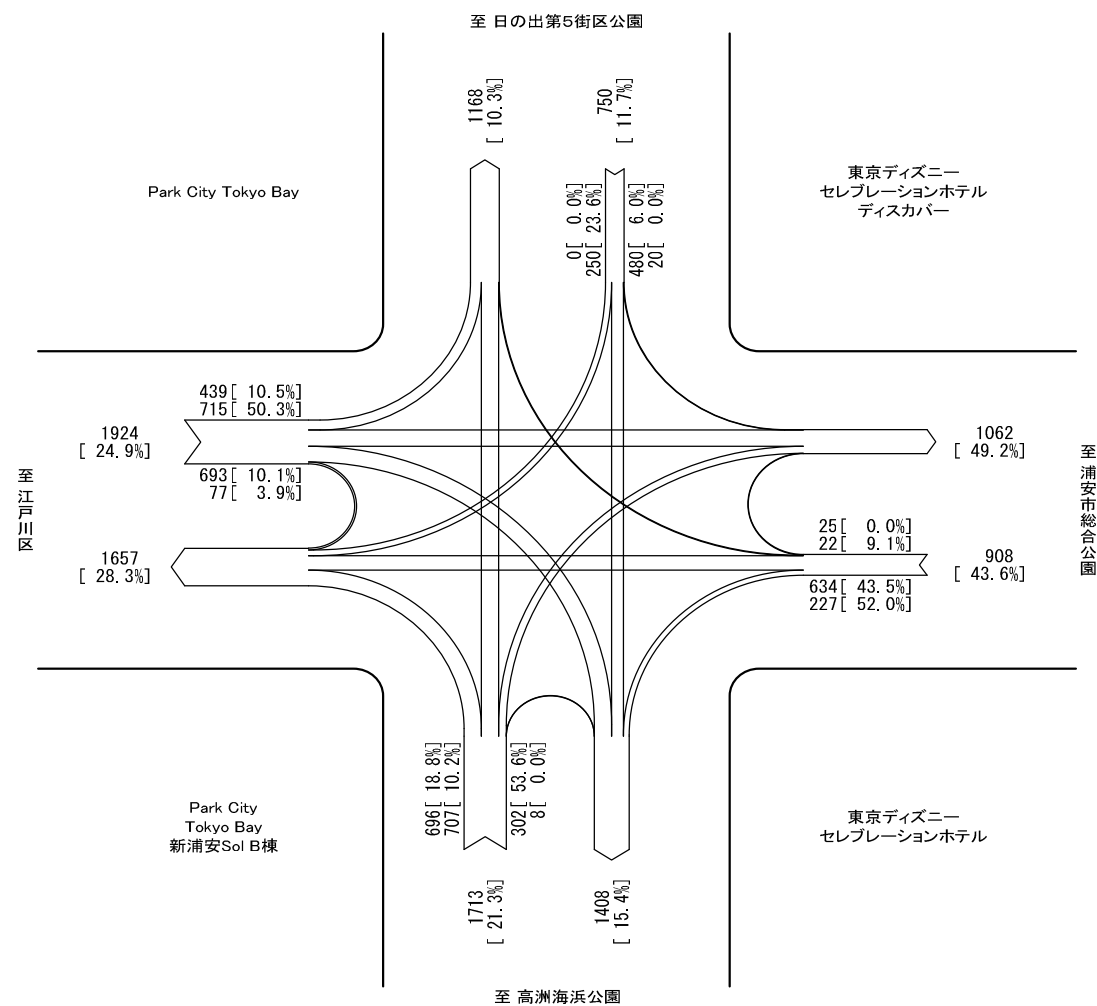


調査地点：No.76 メルセデスベンツ浦安前交差点

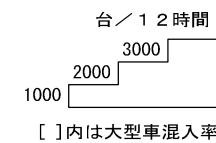
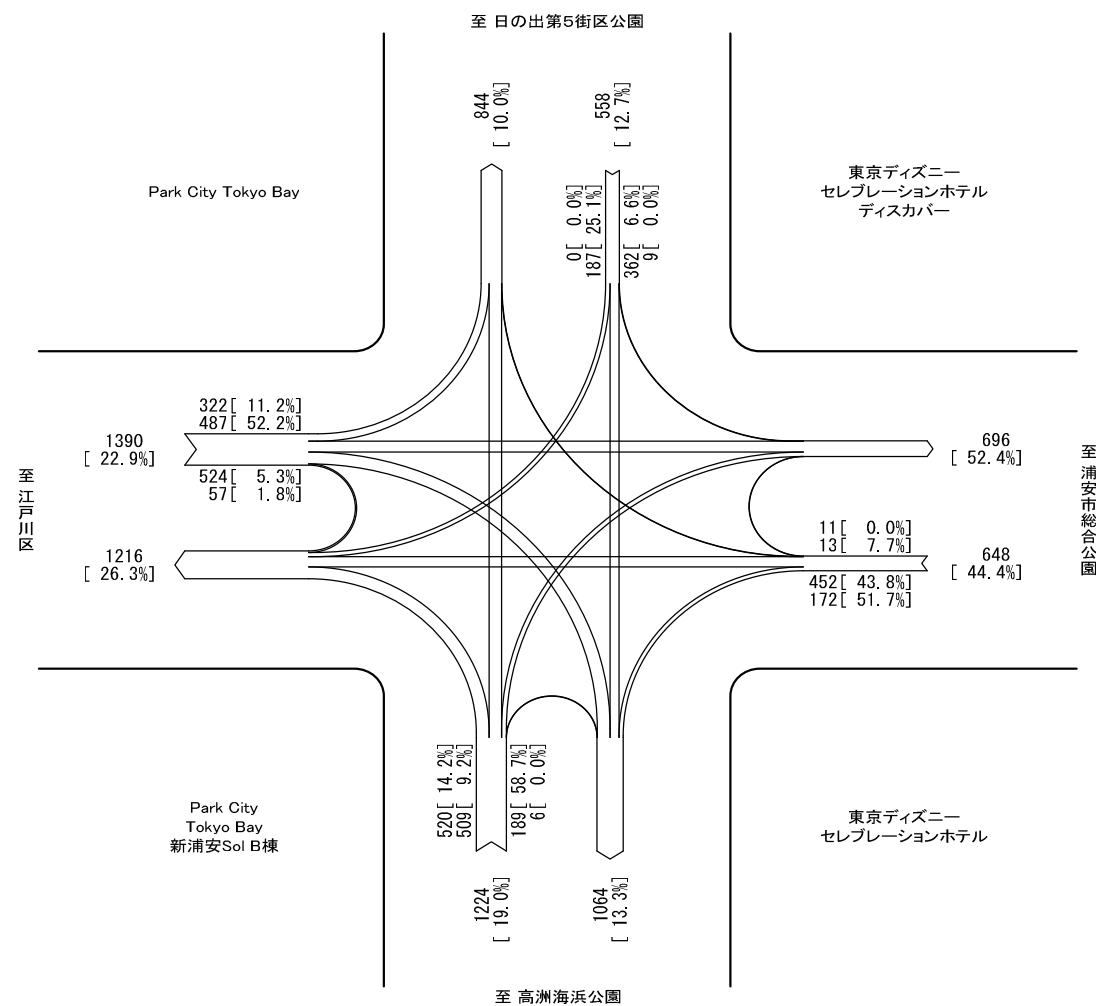
調査年月日：令和5年11月21日（火） 天候：晴れ

自動車交通流動図

○24時間計 (7:00~翌7:00)



○12時間計 (7:00~19:00)

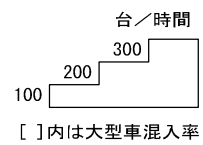
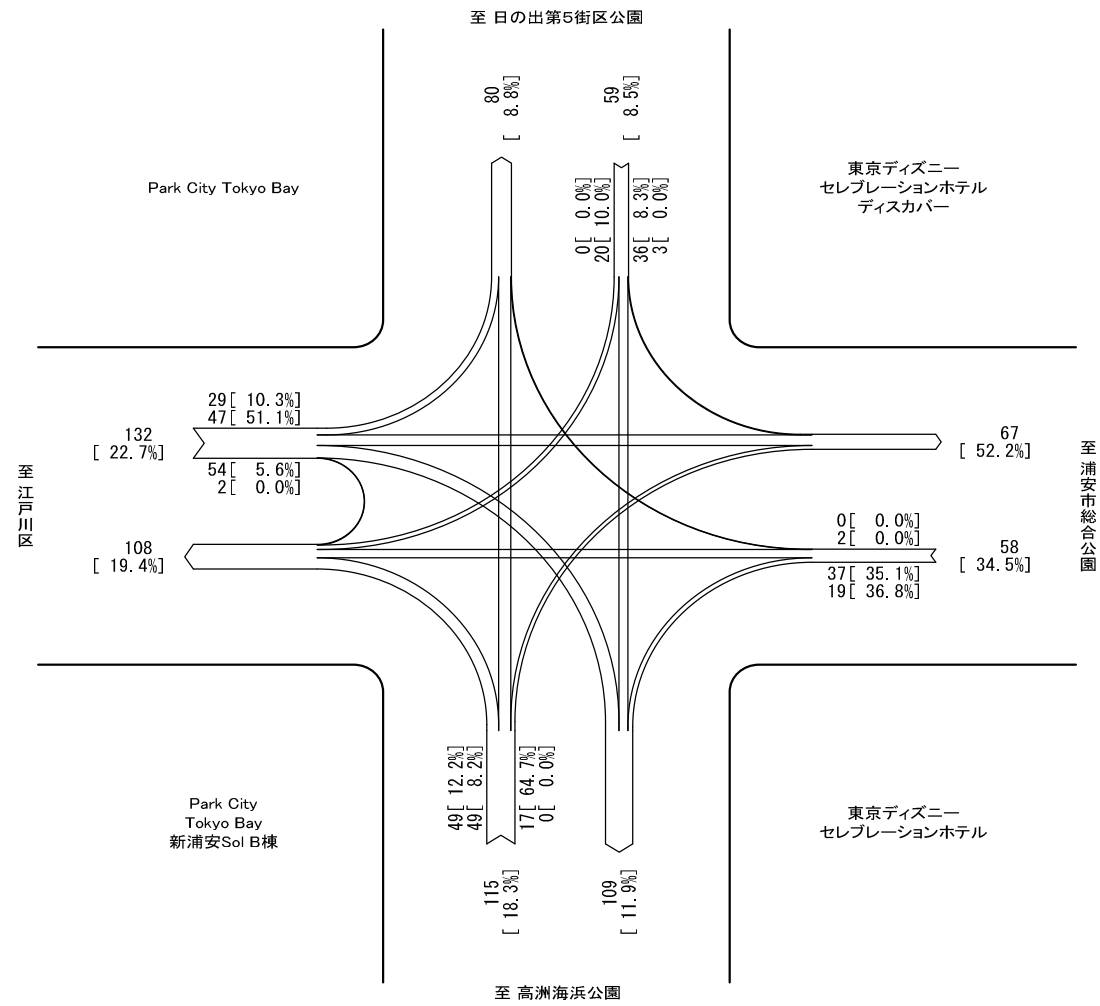


調査地点 : No.77 パークシティ東京ベイ前交差点

調査年月日 : 令和5年11月21日(火) 天候 : 晴れ

自動車交通流動図

○ピーク時間計 (9:00~10:00)

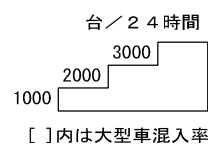
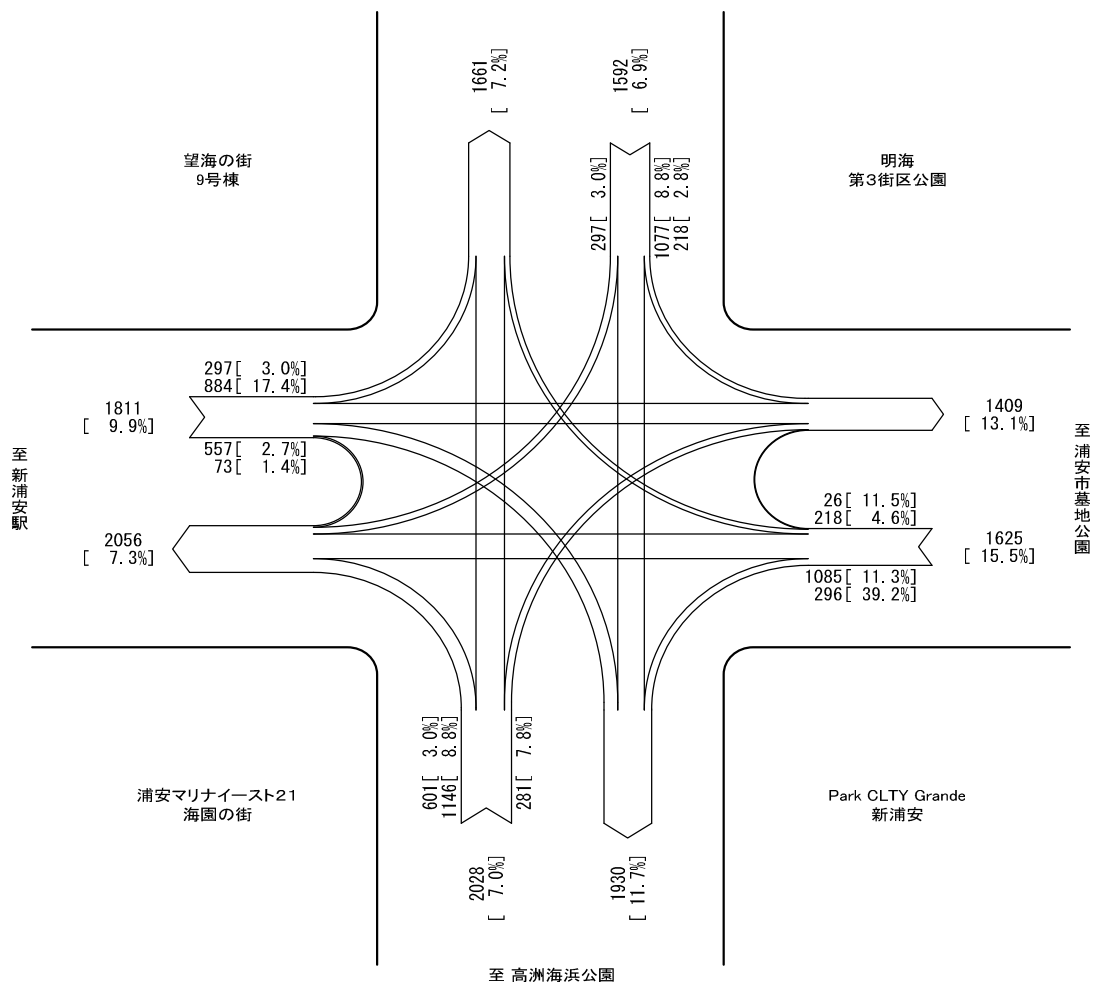


調査地点 : No.77 パークシティ東京ベイ前交差点

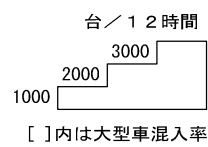
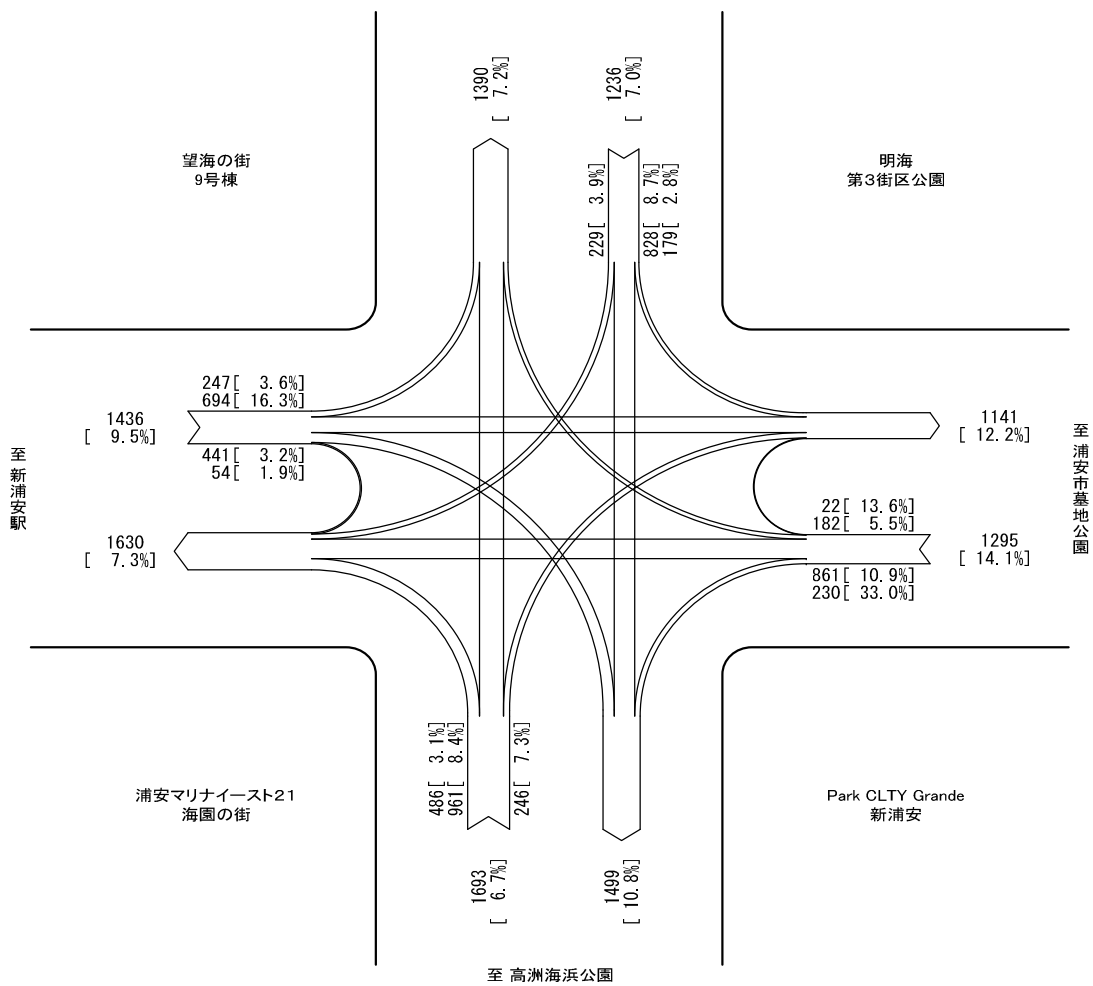
調査年月日 : 令和5年11月21日(火) 天候 : 晴れ

自動車交通流動図

○24時間計 (7:00~翌7:00)



○12時間計 (7:00~19:00)

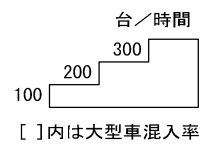
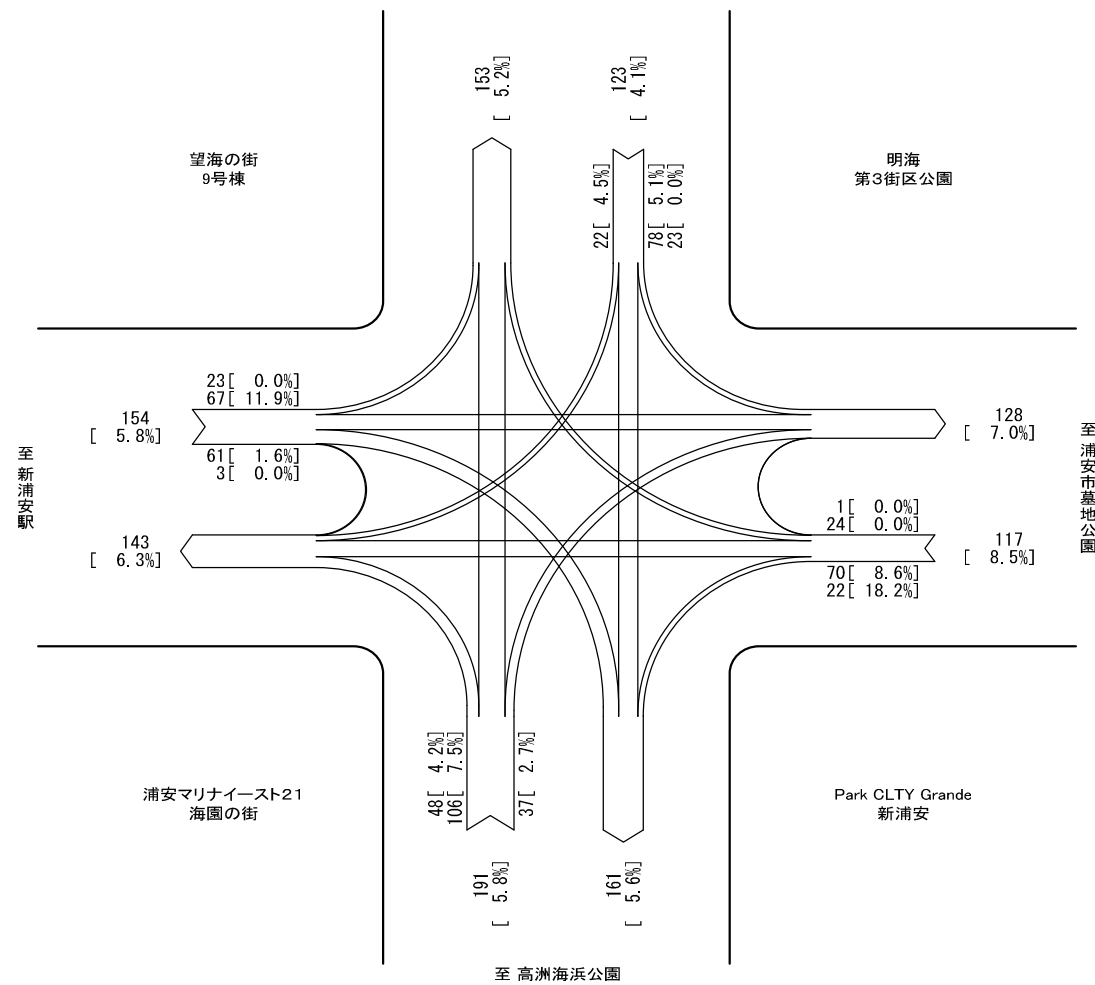


調査地点 : No.7 8 明海第3街区公園前交差点

調査年月日 : 令和5年11月21日 (火) 天候 : 晴れ

自動車交通流動図

○ピーク時間計 (17:00~18:00)

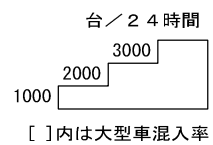
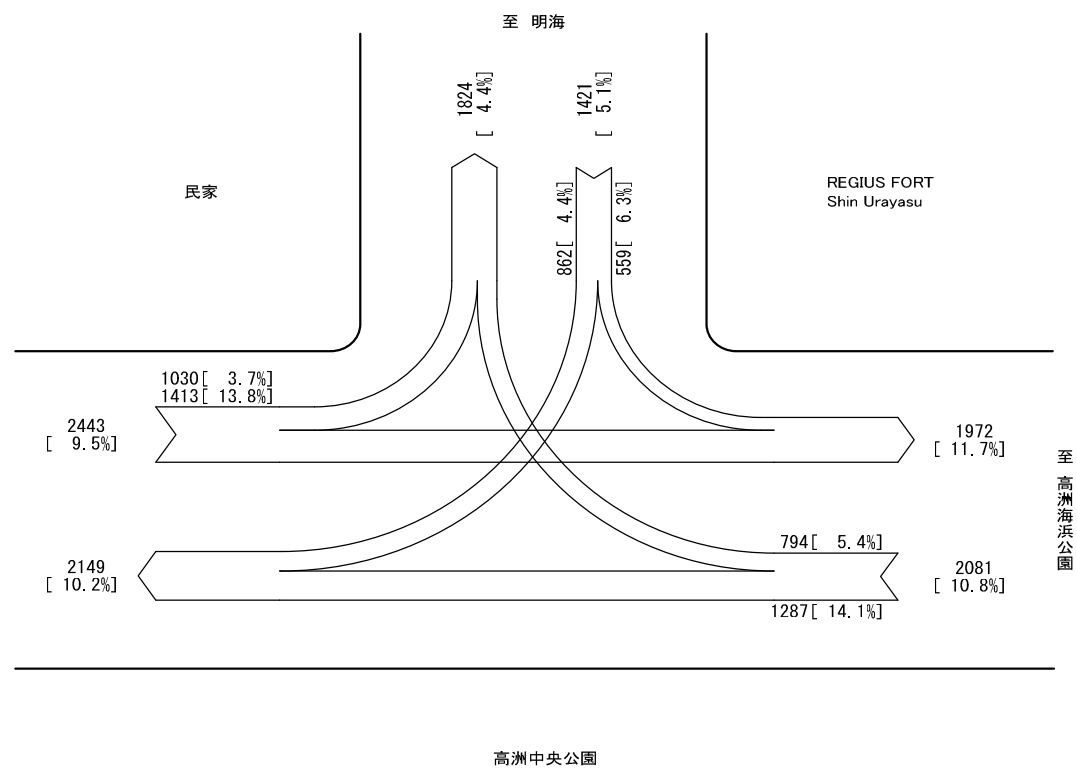


調査地点 : No.7 8 明海第3街区公園前交差点

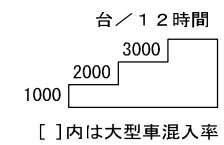
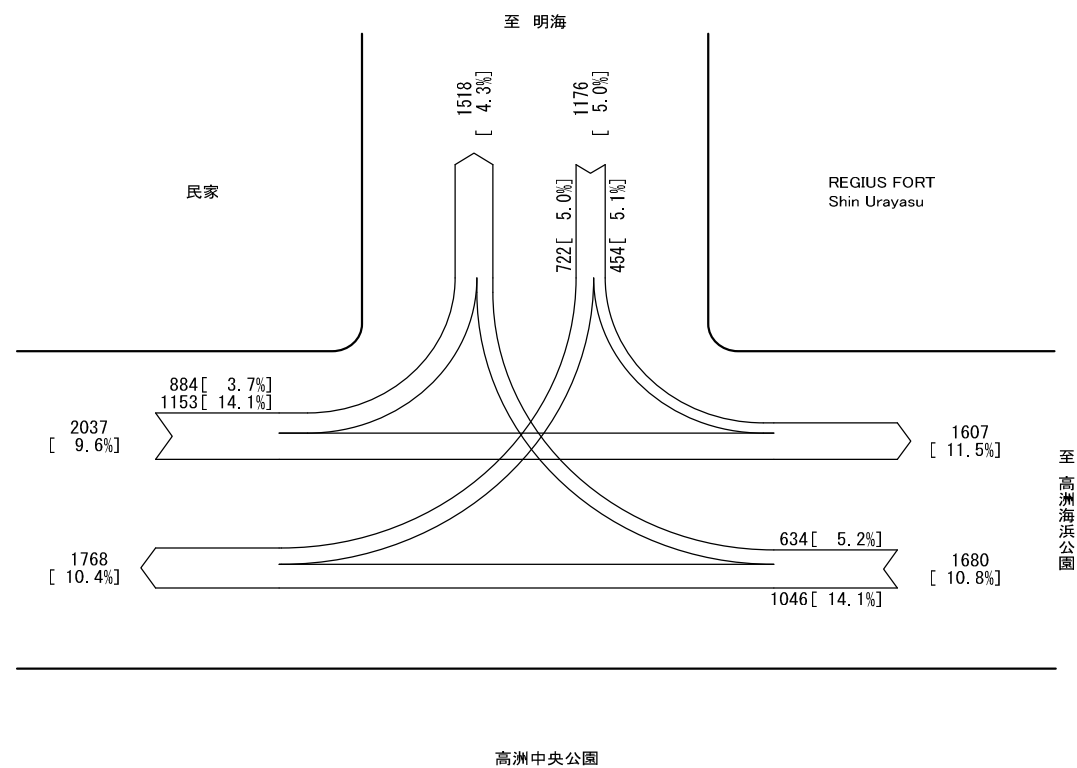
調査年月日 : 令和5年11月21日(火) 天候 : 晴れ

自動車交通流動図

○24時間計 (7:00~翌7:00)



○12時間計 (7:00~19:00)

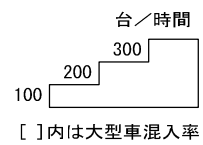
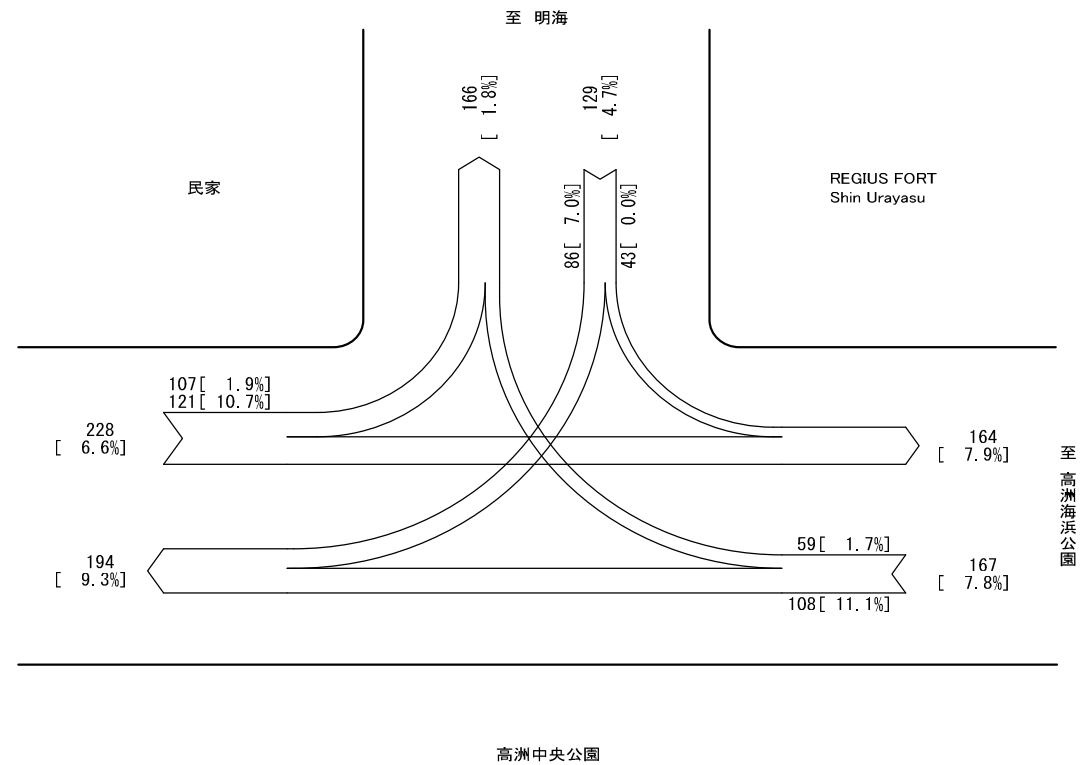


調査地点 : No.7 9 高洲中央公園前交差点

調査年月日 : 令和5年11月21日 (火) 天候 : 晴れ

自動車交通流動図

○ピーク時間計（16：00～17：00）

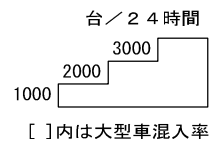
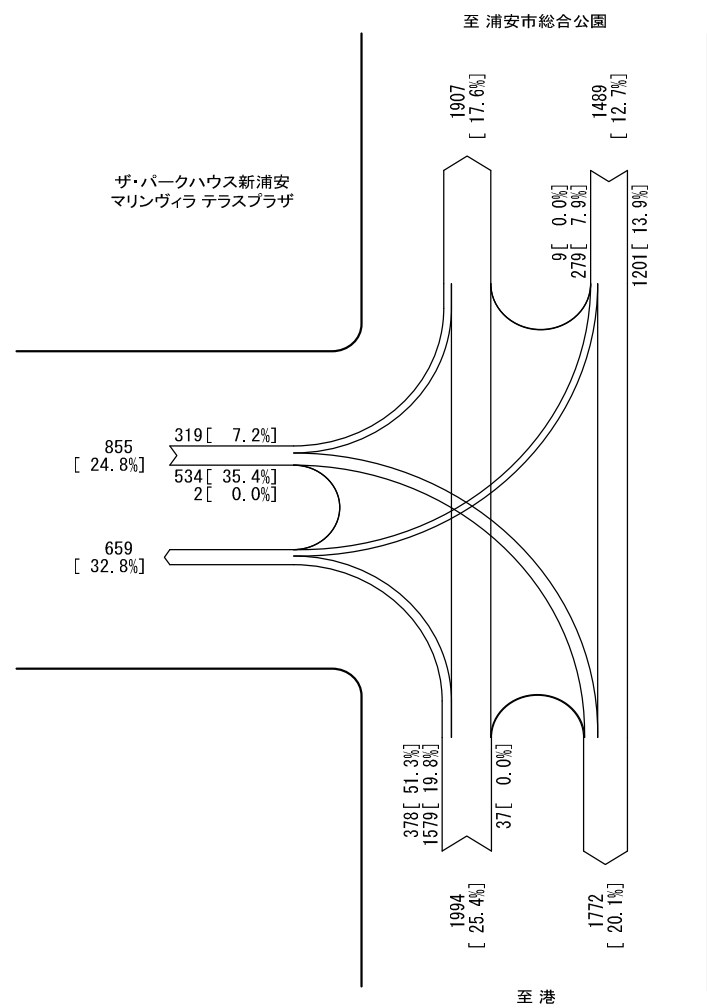


調査地点：No. 7 9 高洲中央公園前交差点

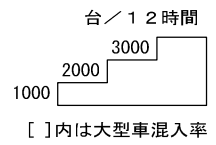
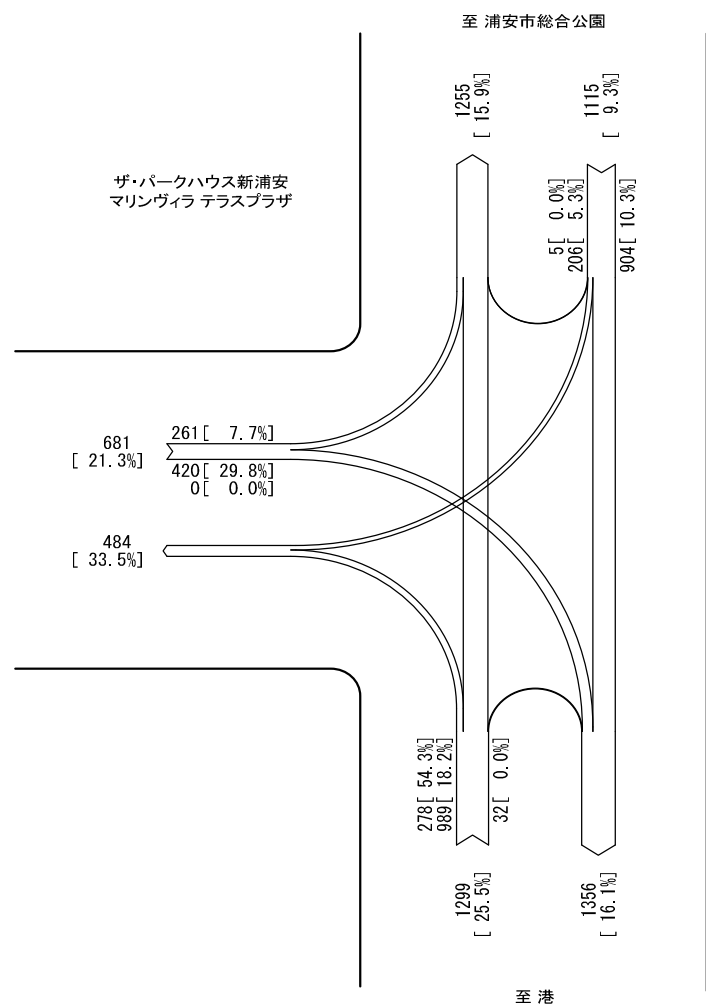
調査年月日：令和5年11月21日（火） 天候：晴れ

自動車交通流動図

○24時間計 (7:00~翌7:00)



○12時間計 (7:00~19:00)

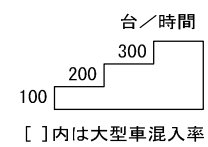
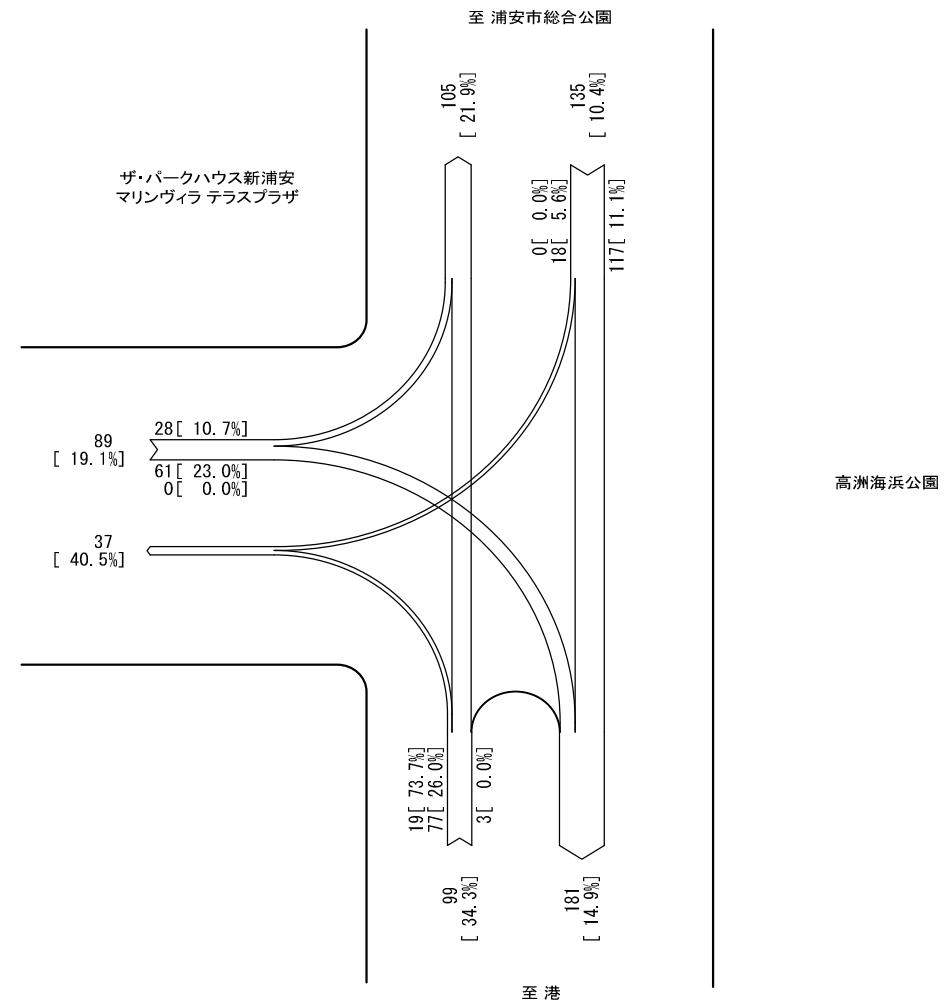


調査地点 : No.8 O 高洲海浜公園前交差点

調査年月日 : 令和5年11月21日 (火) 天候 : 晴れ

自動車交通流動図

○ピーク時間計（8：00～9：00）

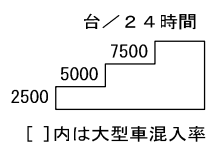
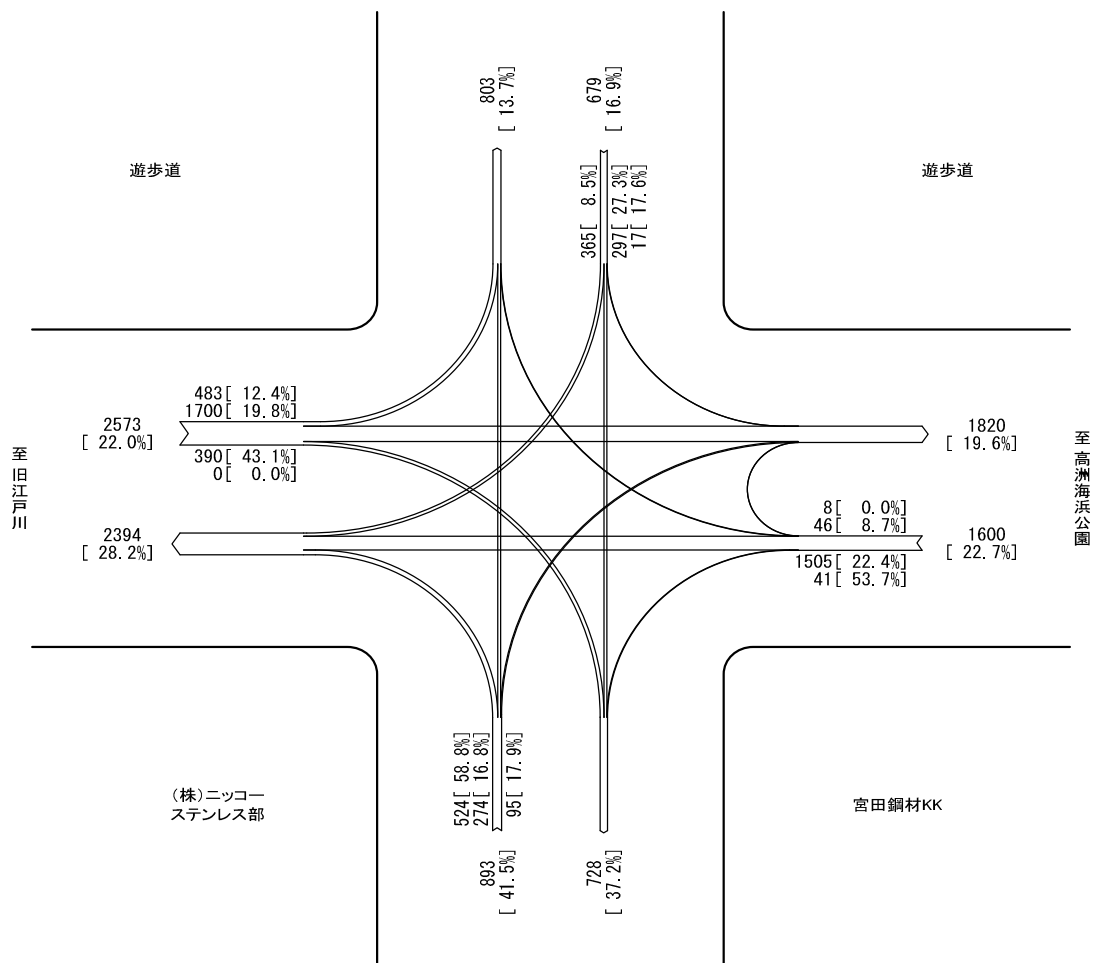


調査地点：No.80 高洲海浜公園前交差点

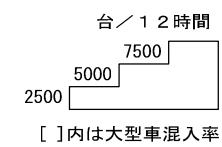
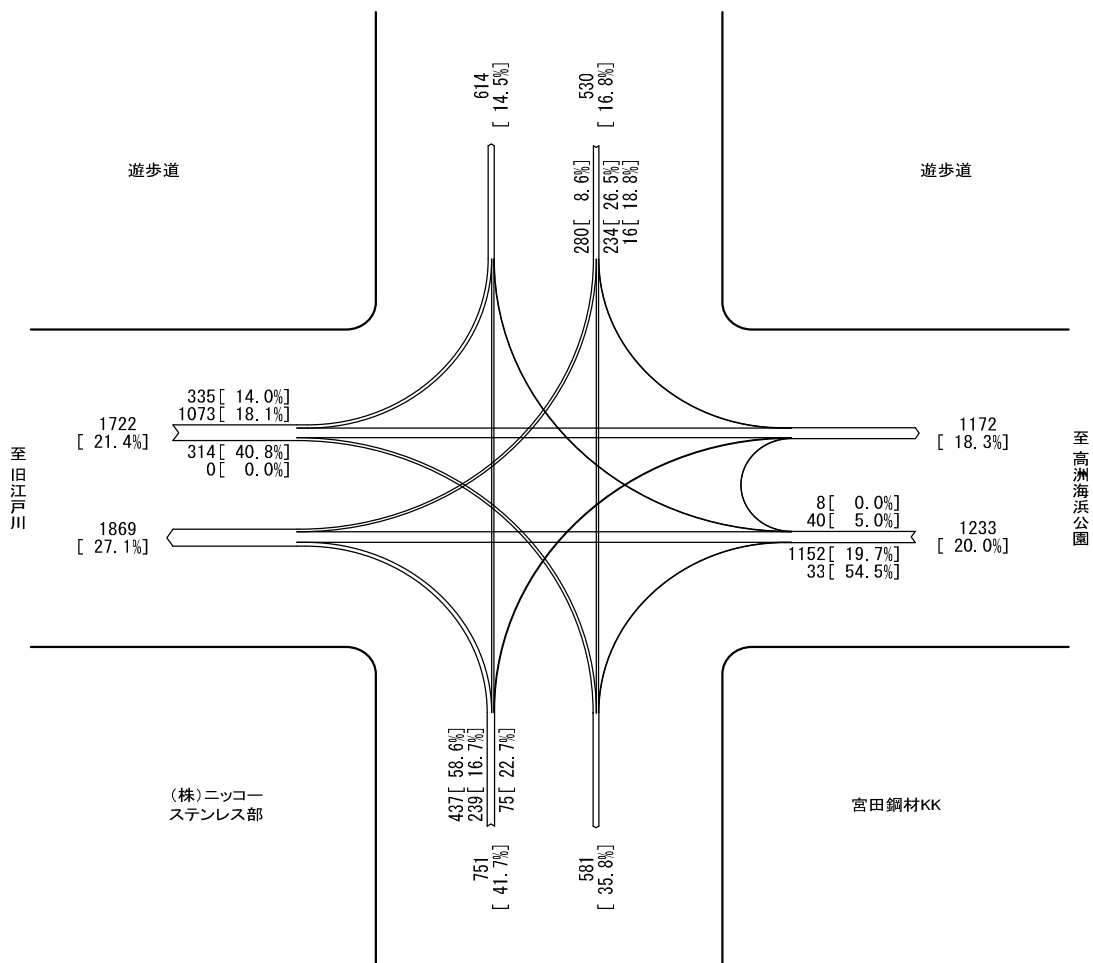
調査年月日：令和5年11月21日（火） 天候：晴れ

自動車交通流動図

○24時間計 (7:00~翌7:00)



○12時間計 (7:00~19:00)

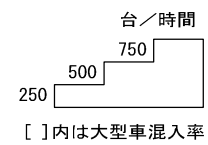
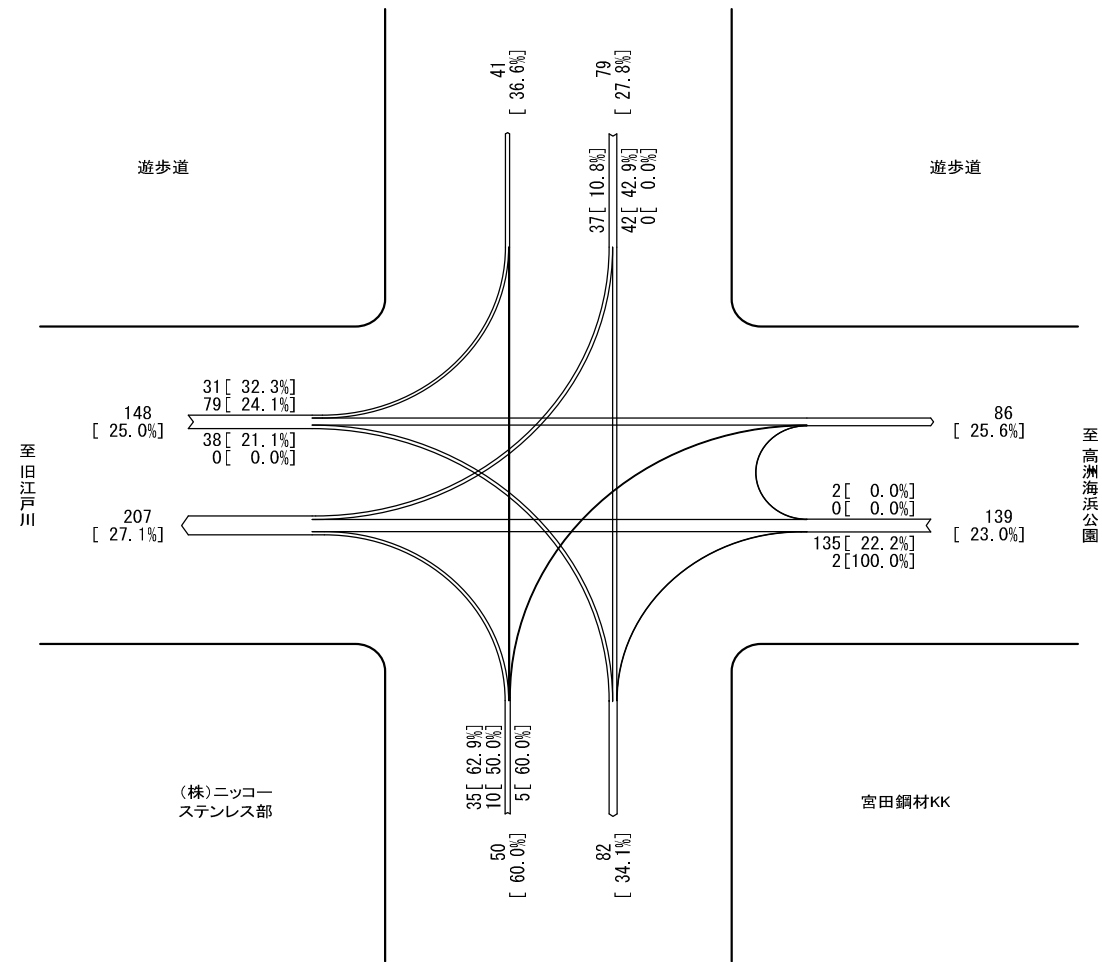


調査地点 : No.8 1 高洲西側緑地交差点

調査年月日 : 令和5年11月21日(火) 天候 : 晴れ

自動車交通流動図

○ピーク時間計 (8:00~9:00)

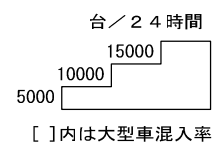
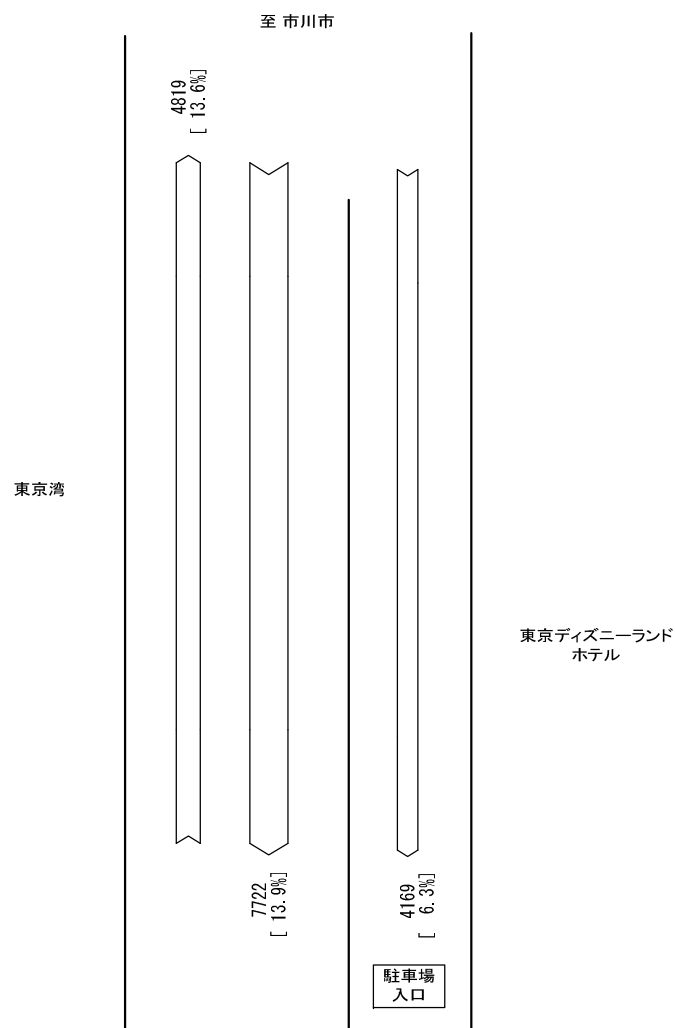


調査地点 : No.8 1 高洲西側緑地交差点

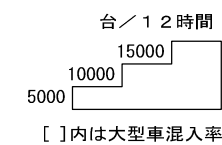
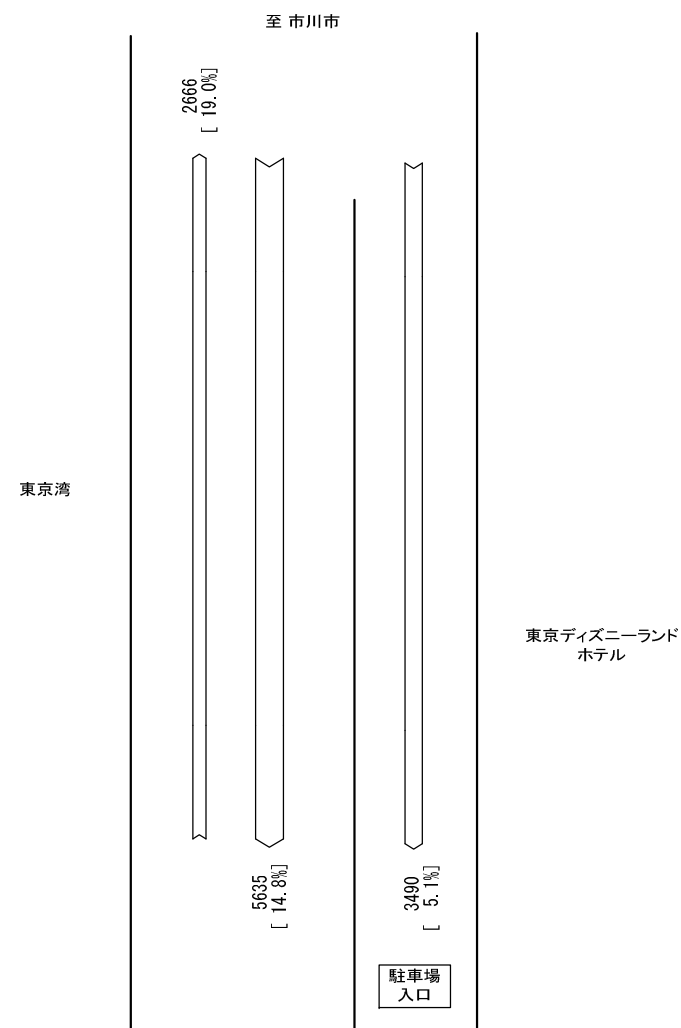
調査年月日 : 令和5年11月21日(火) 天候 : 晴れ

自動車交通流動図

○24時間計(7:00~翌7:00)



○12時間計(7:00~19:00)

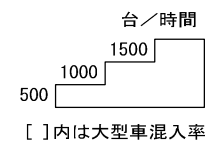
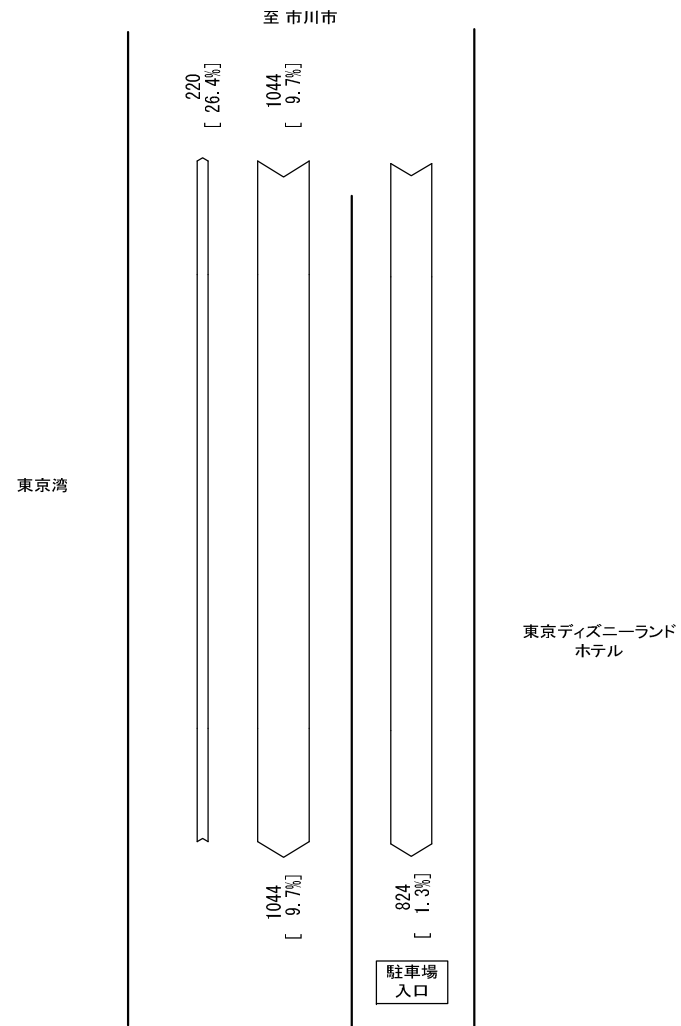


調査地点 : No.8 2 東京ディズニーランド駐車場ゲート

調査年月日 : 令和5年11月21日(火) 天候 : 晴れ

自動車交通流動図

○ピーク時間計（9：00～10：00）

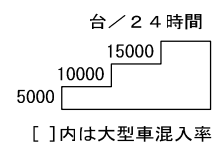
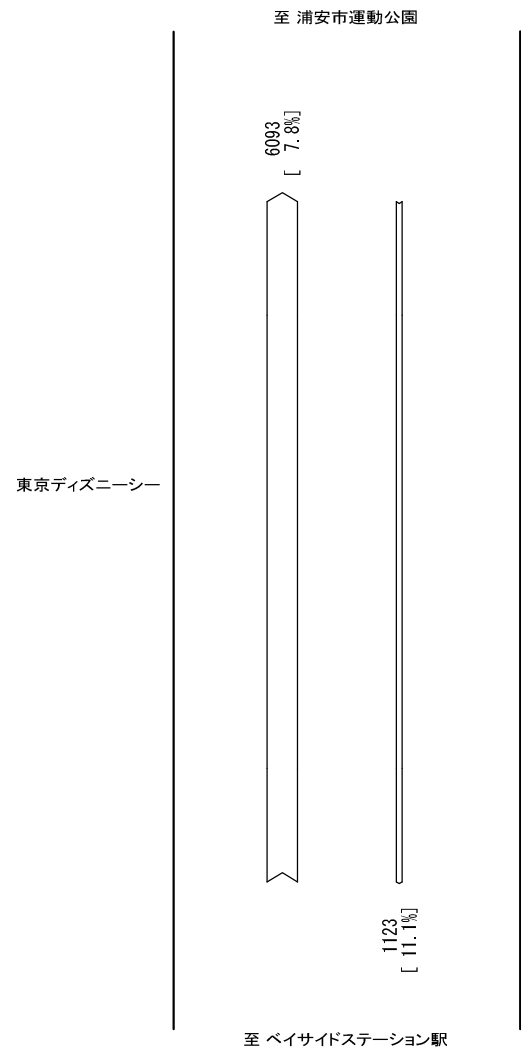


調査地点：No.8 2 東京ディズニーランド駐車場ゲート

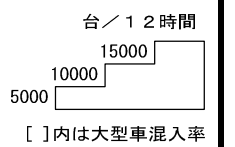
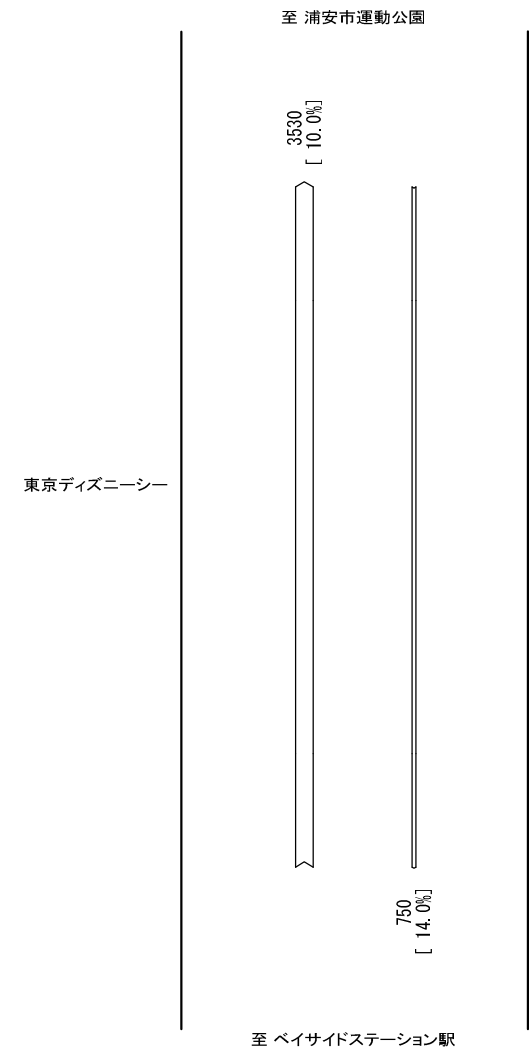
調査年月日：令和5年11月21日（火） 天候：晴れ

自動車交通流動図

○24時間計(7:00~翌7:00)



○12時間計(7:00~19:00)

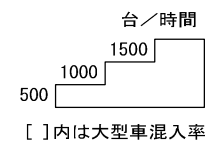
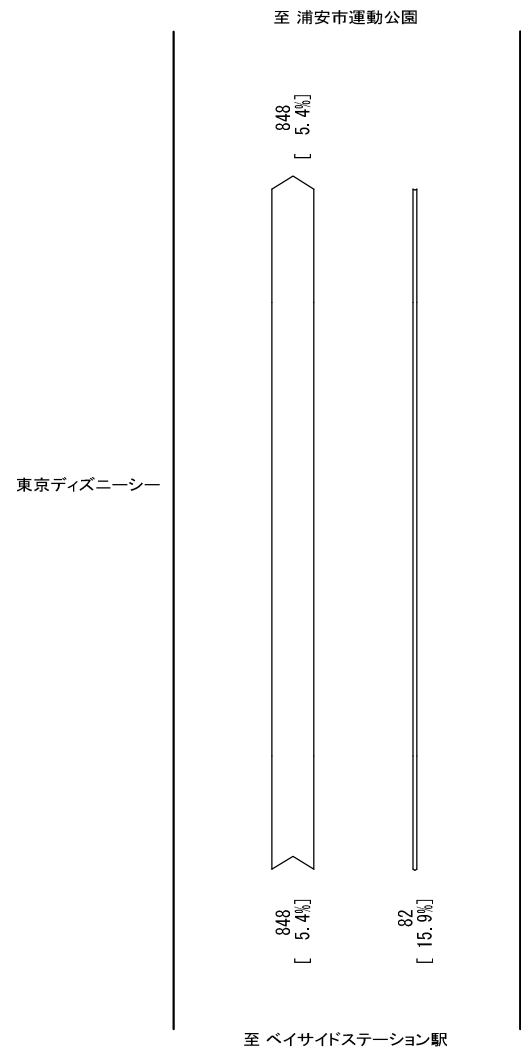


調査地点 : No.83 東京ディズニーシー駐車場ゲート

調査年月日 : 令和5年11月21日(火) 天候 : 晴れ

自動車交通流動図

○ピーク時間計(9:00~10:00)



調査地点 : No.83 東京ディズニーシー駐車場ゲート

調査年月日 : 令和5年11月21日(火) 天候 : 晴れ

自動車交通流動図