
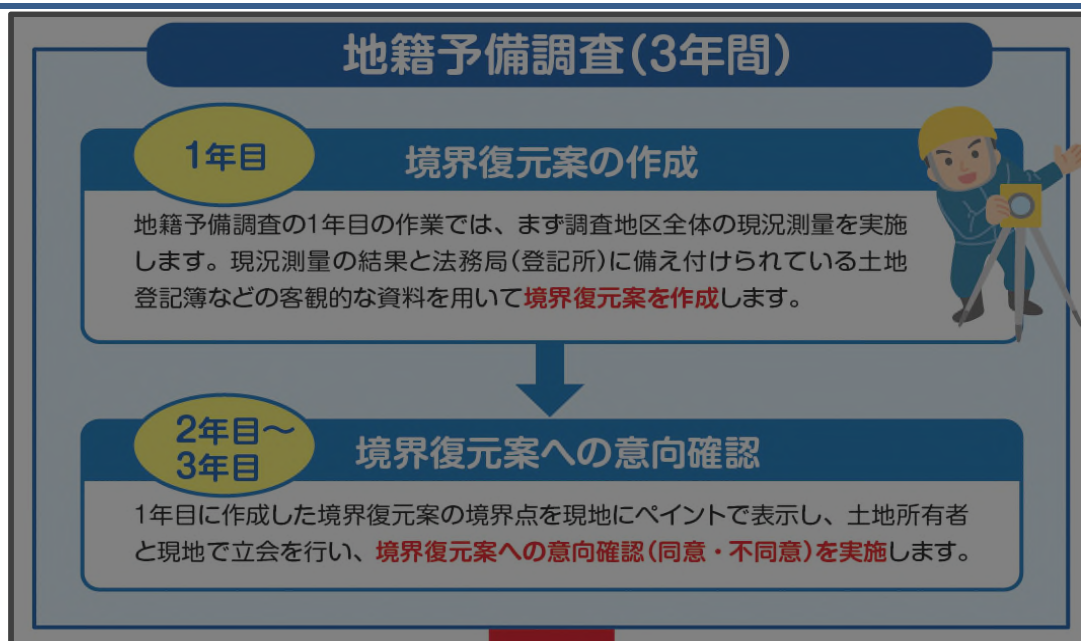


## 《今後について》

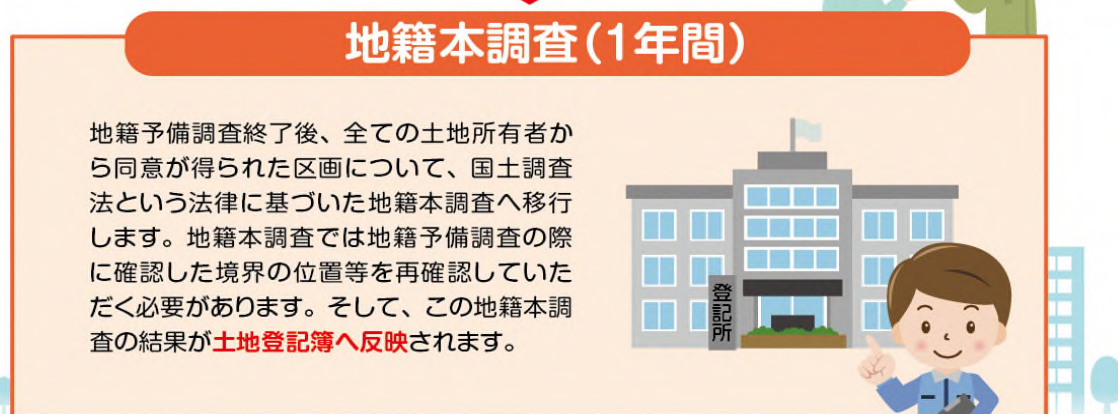
### ◎全同意が得られた区画 → 地籍本調査を実施します

地籍予備調査結果図(別紙1)の  で囲まれた区画については、境界復元案に対する全同意が得られましたため、登記事務までを行う国土調査法に基づいた地籍本調査へ移行します。

地籍本調査では、下図の順序に従い事業を展開してまいります。



**全ての土地所有者から同意が得られた区画について、  
地籍本調査に移行します。**



地籍本調査に関する詳細につきましては、今後通知を送付させていただきます。