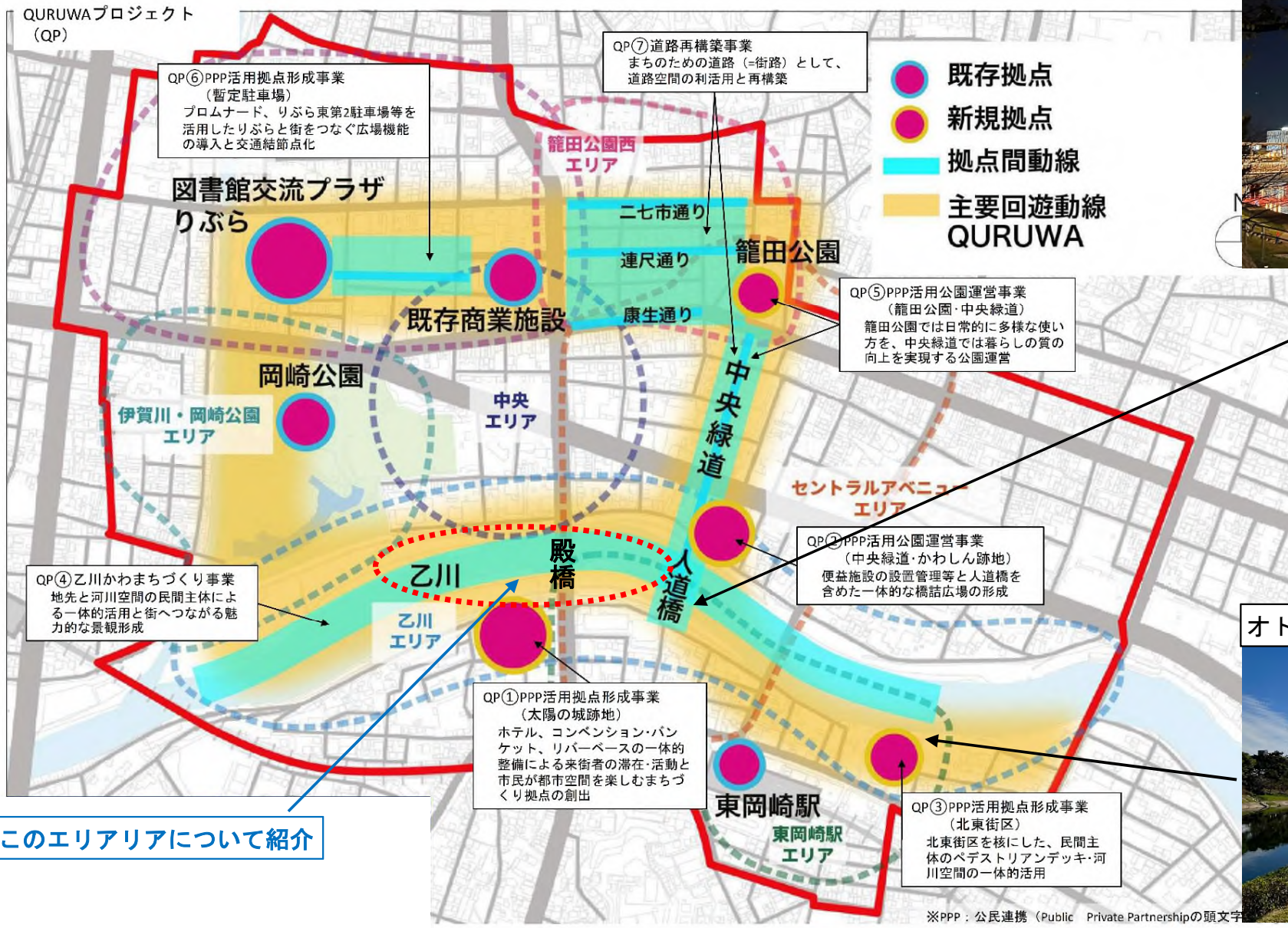


# 事例紹介

令和 4 年 1 1 月 2 8 日



このエリアについて紹介

ナイトマーケット



ナイトマーケット



カヌー・SUP



コンサート



殿橋テラス



殿橋テラス



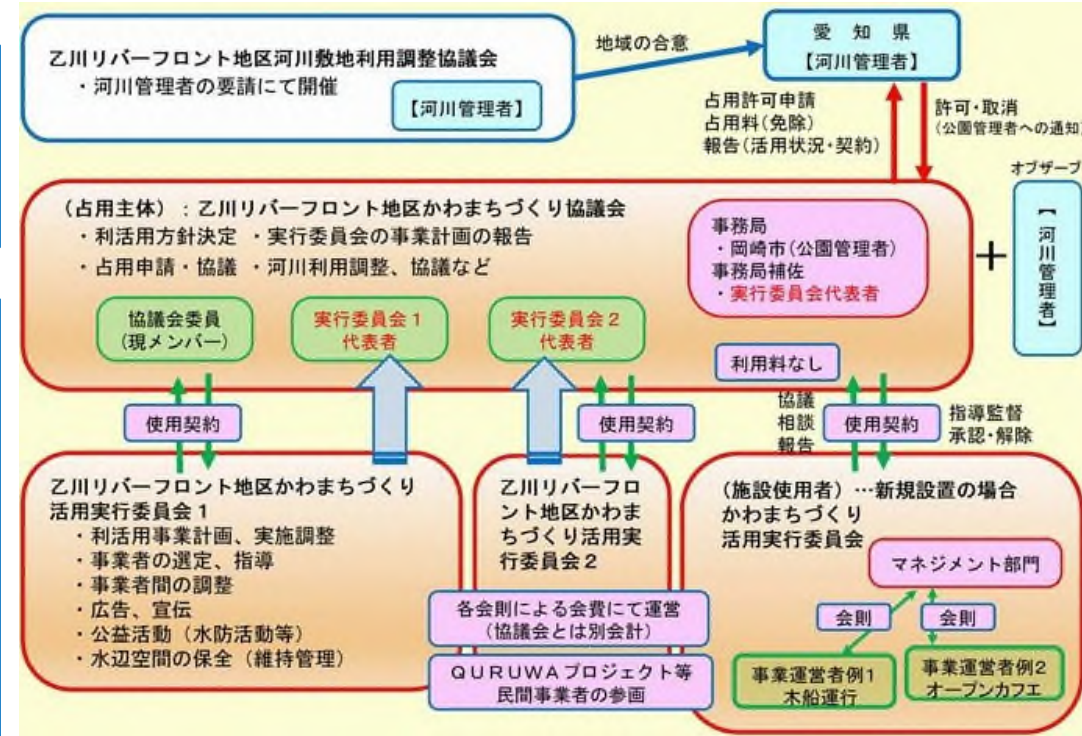
舟運



## 協議会（乙川リバーフロント地区かわまちづくり協議会）

民間主導における河川空間での自由で多様な活用及び先駆的な取り組み等について協議し、利活用の方針決定、河川管理者への占用申請・協議、河川利用調整等を行うことにより、民間の手によるソフト事業を支援している。

- 河川敷地の占用主体は協議会である
- 民間営業活動を許可する立場である
- 協議会メンバー
  - ①学識経験者
  - ②学区総代会長
  - ③商工会議所代表者
  - ④商店街組合等代表者
  - ⑤まちづくり組織の代表者
  - ⑥漁業協同組合代表者
  - ⑦観光協会代表者
  - ⑧国土交通省中部地方整備局地域河川課長
  - ⑨副市長
  - ⑩協議会が認めた実行委員会代表者  
(事務局：岡崎市)



スキーム図

## 実践組織（乙川リバーフロント地区かわまちづくり活用実行委員会）

協議会のかわまちづくりマネジメント部門（運営主体）として、かわまちづくりの主旨にのっとり、事業を行う者を会員として構成し、利活用に関する事業計画策定、実施、事業者間調整、使用料等の支払い等を行っている。

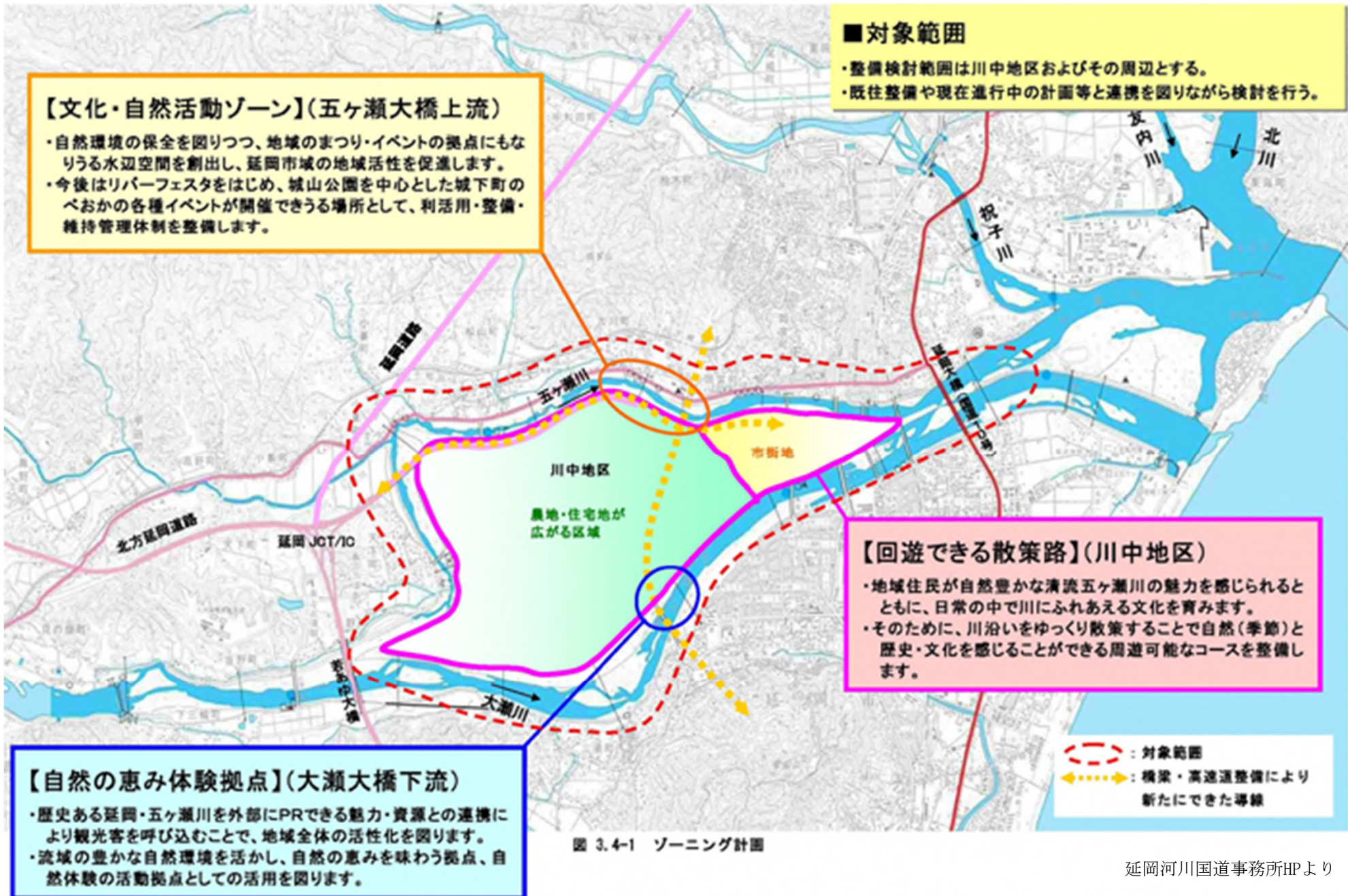


図 3.4-1 ソーニング計画

延岡河川国道事務所HPより

まちなかカヌーツーリング



リバーフェスタ



日常の水辺の利用



延岡わかあゆマラソン大会

散策会



かわまちバーベキュー広場

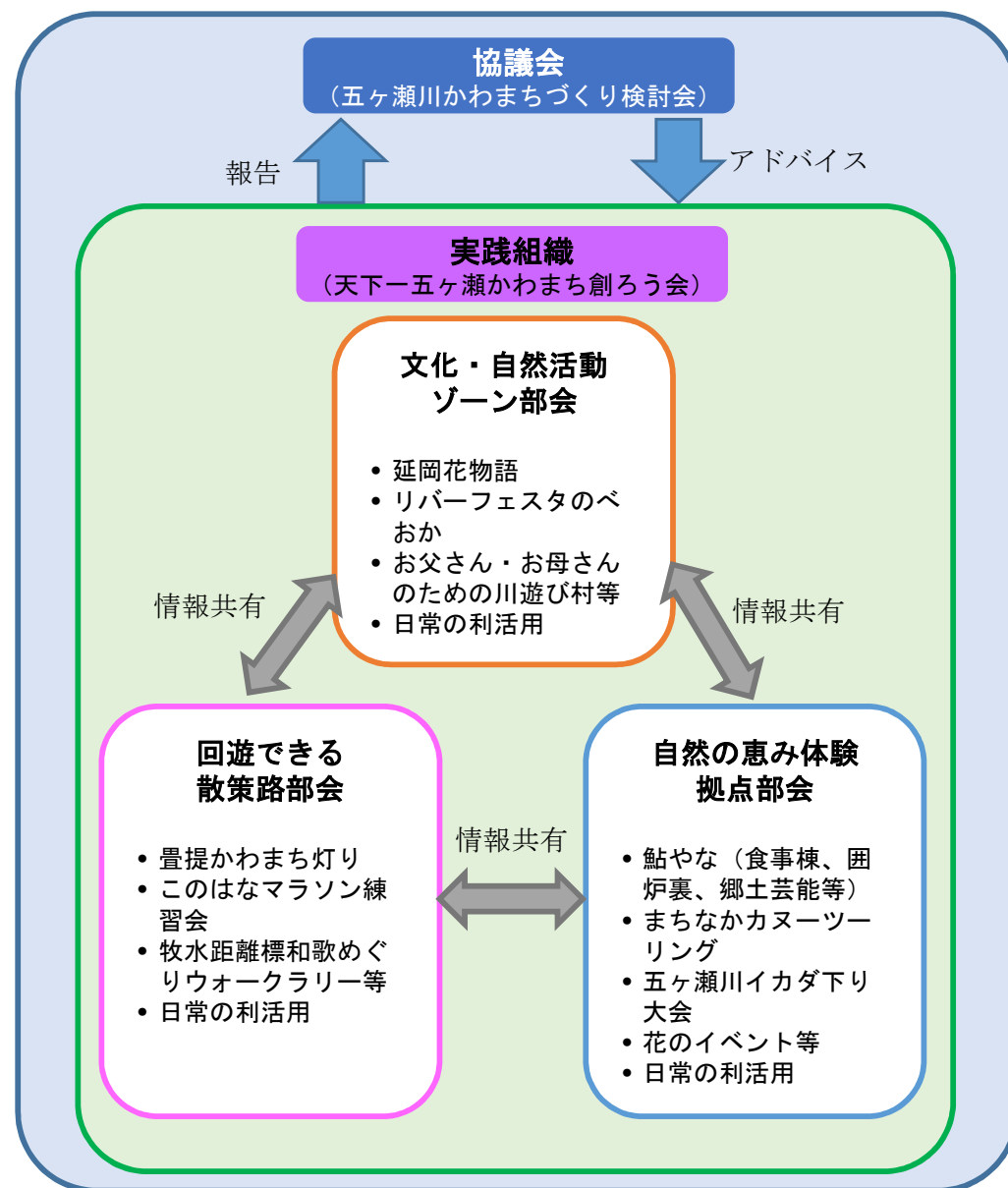


鮎やなとかわまち交流館

### 協議会 (五ヶ瀬川かわまちづくり検討会)

五ヶ瀬川かわまちづくりの承認・推進組織として計画の策定及び変更、実践組織が作成したアクションプランのアドバイス、承認を行っている。

- かわまちづくり計画の策定・変更
- 「天下一五ヶ瀬かわまちアクションプラン」の承認
- 検討会メンバー
  - ①宮崎大学 名誉教授
  - ②五ヶ瀬川の豊堤を守る会 会長
  - ③五ヶ瀬川共同漁場管理委員会 会長
  - ④一般社団法人延岡観光協会 代表理事
  - ⑤NPO 法人五ヶ瀬川流域ネットワーク 理事長
  - ⑥NPO 法人のべおか市民力市場 副理事長
  - ⑦天下一ひむか桜の会 実行委員代表
  - ⑧これからの鮎やなを考える会 会長
  - ⑨九州保健福祉大学 准教授
  - ⑩延岡市区長連絡協議会 会長
  - ⑪社団法人延岡青年会議所 理事長
  - ⑫宮崎県 延岡土木事務所 所長
  - ⑬延岡市 商工観光部 部長
  - ⑭延岡市 教育委員会 部長
  - ⑮延岡市 都市建設部 部長
  - ⑯国土交通省 延岡河川国道事務所 所長



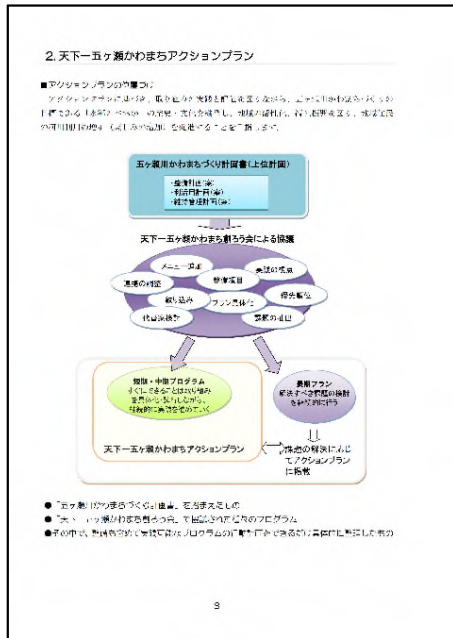
推進体制

## 実践組織（天下一五ヶ瀬かわまち創ろう会）

地域を主体とし各コンセプトを有する3部会で構成されており、具体的な利活用の企画や実践は各部会で行いながら、活動を継続している。

個別部会の他に3部会による合同会議を年1回開催し、各部会の活動状況を共有・検証を行っている。

- 「天下一五ヶ瀬かわまちアクションプラン」の策定
- 実践結果から3年毎にアクションプランを見直している
- 部会メンバー（右表）



五ヶ瀬かわまちアクションプラン (R1.8)

部会	構成員
回遊できる散策路部会	<ul style="list-style-type: none"> <li>• 五ヶ瀬川の豊堤を守る会</li> <li>• 延岡歩こう会</li> <li>• 延岡走ろう会</li> <li>• NPO法人 アスリートタウンのべおか</li> <li>• 社団法人宮崎県建築士会延岡支部</li> <li>• 延岡商工会議所</li> <li>• 宮崎県延岡土木事務所</li> <li>• 延岡市 教育委員会 総務課</li> <li>• 延岡市 健康福祉部 健康長寿のまちづくり課</li> <li>• 国土交通省 延岡河川国道事務所 調査第一課</li> </ul>
文化・自然活動ゾーン部会	<ul style="list-style-type: none"> <li>• GOKASE川遊び推進協議会</li> <li>• 延岡花物語実行委員会</li> <li>• 天下ひむか桜の会</li> <li>• 緑清園</li> <li>• リバーフェスタのべおか実行委員会</li> <li>• 天下一ひむか桜菜の花まつり実行委員会</li> <li>• 延岡市区長連絡協議会</li> <li>• 延岡アースデイ実行委員会</li> <li>• ボーイスカウト延岡1団</li> <li>• 延岡市 都市建設部 都市計画課</li> </ul>
自然の恵み体験拠点部会	<ul style="list-style-type: none"> <li>• NPO法人五ヶ瀬川流域ネットワーク</li> <li>• NPO法人ひむか感動体験ワールド</li> <li>• 延岡市観光協会</li> <li>• 延岡五ヶ瀬川漁業協同組合</li> <li>• 延岡市区長連絡協議会</li> <li>• 一般社団法人延岡観光協会</li> <li>• 五ヶ瀬川イカダ下り大会実行委員会</li> <li>• NPO法人五ヶ瀬川流域ネットワーク</li> <li>• 延岡市 商工観光部 観光戦略課</li> </ul>



# 新川散策 新名所図会

新川沿川には、20種類の桜が植栽されています。  
ソメイヨシノ・エドヒガン・シダレサクラ・アマノガワ・オオシマザクラ・・・など



**①新川西水門広場**  
新川千本桜の起点として整備され、敷地には広場のほか手洗所や新川千本桜のモニュメントとなる高さ15.5メートルの火の舞やぐらがあります。



**⑤船堀グリーンロード**  
都営新宿線「船堀」駅と交差する船堀街道に接した全長約1,500メートルの緑あふれる遊歩道です。「グリーンロード」という名の通り、沿道にはソメイヨシノ・キンモクセイ・ツツジなど四季折々の樹木が数多く植えられており、季節ごとに様々な表情で訪れる人々を楽しませます。



**⑨新川さくら館**  
新川さくら館は、新川の歴史を後世に伝えるとともに、お休み処や広場などを活用したイベントの開催により、新川を訪れる人々との交流を図る地域の拠点となる施設です。また、集会所や多目的ホールを備え、文化活動や軽運動などにもご利用いただけます。



**⑫花見橋**  
環状七号線の東側に架かっている広場橋です。新川の東ゾーンの象徴として、橋のたもと「橋詰」をイメージとし、橋詰の賑わいを思い起こさせる空間として架橋しました。



**⑭新川口児童遊園**  
新川を埋め立てた旧江戸川から取水するための橋脚を整備した箇所の上部を利用した公園です。新川両岸の遊歩道が公園でつながっています。また、園内にはケヤキのシンボル樹が植栽され、新川型の案内板も設置されています。



**⑩千本桜記念碑**  
平成19年11月、葛西地域では新川千本桜に賛同した方々により「新川千本桜の会」が結成されました。自らの手で千本桜を実現するためにフロンティア基金等の活動により、多くの皆様から多大なる寄付を頂きました。その心温かい思いに敬意を表して新川環状遊歩道に寄付者の名前を刻んだ「新川千本桜記念碑」を建立しました。



**②修景土堤**  
新川千本桜計画に伴う観水護岸整備、桜の植栽等を行う一方で、沿川の新川周辺景観づくりへの協力・理解を求めています。平成21年度の西水門広場の完成にあたり、周辺景観向上の一環として、第一三共株式会社からの御寄附をもとに、既存の壁を生かしながら江戸の景観を模した壁を設置しました。



**③櫓橋**  
新川の最西端にある人道橋です。江戸時代風のシンプルなデザイン、高棟の形式が特徴です。橋脚を持つ新川唯一の橋で、橋脚は石張りづくりとなっています。



**④擬宝珠橋**  
休憩公園と対岸を結ぶ人道橋です。日本古来の有名な木橋に用いられている擬宝珠（ぎぼし）付きの高欄を採用しています。擬宝珠とは、興柱などにつけられた玉ねぎのような形をした飾りのことです。



**⑥忍者橋**  
新渡橋の西側、船堀幼稚園の前に架かっています。黒色が特徴の人道橋です。桁梁の小屋を設けた木扉構造により江戸の風情を演出しています。



**⑦小江戸橋**  
新渡橋の東側に架かっている人道橋です。桁に化粧張りをしており、江戸情緒漂う橋となっております。この辺りは早くに桜の植栽をしており、開花時の橋からの眺めは見事です。



**⑧桜橋**  
桜橋は三角橋の西側に架かっている広場橋です。地域交流の拠点新川さくら館とともに、新川の中央ゾーンの象徴として、橋のたもとの「橋詰」をイメージとし、橋詰の賑わいを思い起こさせる空間として架橋しました。



**⑪新川橋**  
初代新川橋は大正5年、本区初の鉄橋として架橋され、現在の橋は三代目になります。新川千本桜に映えるように江戸情緒を醸し出す木製の欄干を設置しました。橋の両端4か所の木製の親柱には、橋の北側と南側にある中学校の生徒が揮毫した橋名が橋脚で取り付けられました。



**⑬人道橋**  
新川の最東端にある人道橋です。川に張り出した石張りの橋台が特徴です。大きな擬宝珠(ぎぼし)が江戸の風情を演出しています。名称については今後、利用者が地域の声を聞きながら決めていきます。







時間を味方にする景観をつくる





- ・新川千本桜
- ・世界の塩の道
- ・屋形船、手こぎボート
- ・川遊び、投網
- ・はとバスツアー
- ・地域交流センター、美術館

- ・新川井（ハゼ井）
- ・小松菜キムチ
- ・小松菜ビール
- ・蓮根アイス
- ・ヤマサ醤油
- ・ヤマサだしの素
- ・金魚焼き、ポニーパン

名所づくり

名物づくり

賑わいづくり

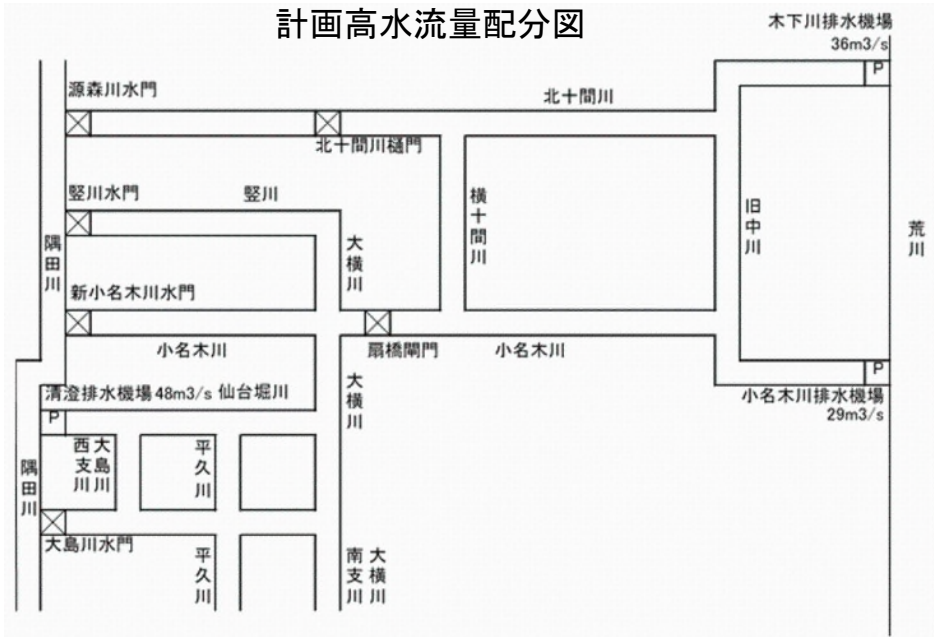
- ・新川ポンテン船祭り
- ・新川夏祭り
- ・いかだレース
- ・飛び込み祭り
- ・万燈会祭
- ・江戸風鈴祭
- ・イルミネーション
- ・灯籠流し

# 江東区内部河川



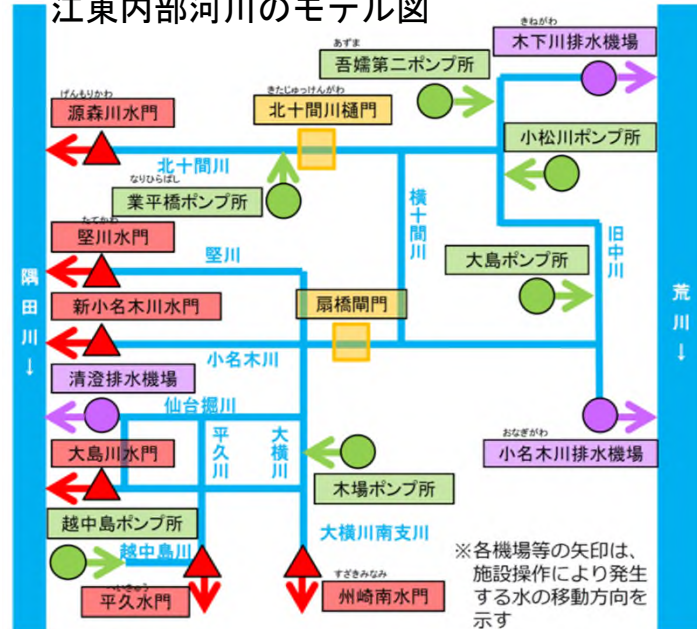
江東区内部河川平面図

## 計画高水流量配分図



江東内部東側河川（旧中川、横十間川の全川並びに北十間川、小名木川の一部）及び新川では、平常水位を低下させているが、これらの河川の排水機場は、平常時も毎日稼働して水位を低く維持するとともに、浄化用水を導入して水質浄化を行っている。この浄化用水の取水は、主にサイフォン及び樋門から行っている。

## 江東内部河川のモデル図



関東地方整備局  
荒川氾濫における排水シミュレーション結果 (H28. 12. 22)

※各機場等の矢印は、施設操作により発生する水の移動方向を示す

## 小名木川排水機場

## 東京都建設局HP

- ポンプ口径：2800mm×3台  
2000mm×1台
- 排水能力：52.5 t/s
- 竣工：昭和44年度



<https://www.kensetsu.metro.tokyo.lg.jp/jimusho/chisui/jigyuu/suimon/sisetu/onagi.html>

## 事業概要（R2版）東京都江東治水事務所

## 2 水門等施設の操作

## (1) 平常時の操作

江東三角地帯の江東内部東側河川は、昭和53年12月に第一次水位低下（A. P. ±0m）、平成5年3月には第二次水位低下（A. P. -1.0m）が実施された。小名木川排水機場及び木下川排水機場は、これらの水位低下河川の水位を常時A. P. -1.0m に維持し、かつ降雨時の内水位の上昇を防ぐために、24時間体制で365日、内水排除を行っている。

また、水位低下河川の水質浄化を図るため、扇橋閘門サイフォン等により、江東内部西側河川から導水している。

事業概要

令和2年版

東京都江東治水事務所

<https://www.kensetsu.metro.tokyo.lg.jp/content/000050151.pdf>

## 令和元年度 水門等施設運転操作状況


施設名	運転回数					ポンプ排水量 (m <sup>3</sup> )
	平常操作	調整操作	警戒操作	緊急操作	計	
小名木川排水機場	368	70	19		457	36,534,170



1. 水面の利活用（SUP・カヌー等）
2. 川の施設・環境学習
3. 飲食、マルシェ
4. 舟運
5. その他

# 1. 水面の利活用 (SUP・カヌー等)

横浜市地区かわまちづくり



浮棧橋によるアクセス

# 1. 水面の利活用 (SUP・カヌー等)

## 河北町かわまちづくり

川と直角方向の階段によるアクセス



## 弟子屈地区かわまちづくり

斜路によるアクセス



# 1. 水面の利活用 (SUP・カヌー等)

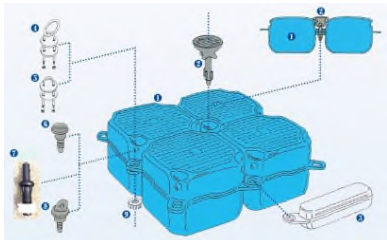
【参考事例】

## 浮棧橋の事例

カヌーツーリング イベント 東京都



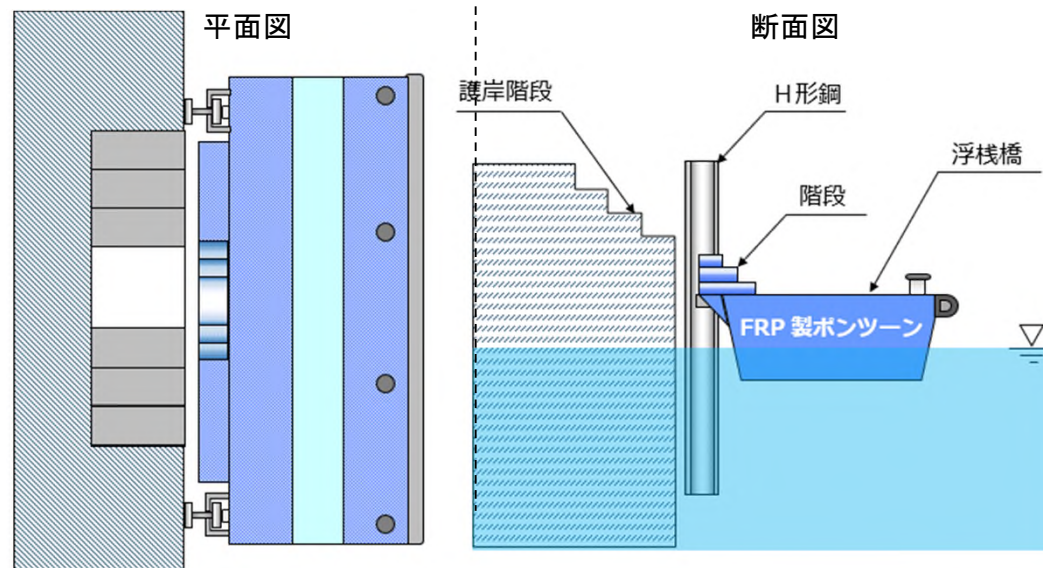
百秋湖 観光船事業 山形県



**基本仕様**  
 サイズ / 約50cm x 約50cm x 約40cm  
 重さ / 自重約 6kg  
 浮力 / 約 400kg/m<sup>2</sup>  
 材質 / ポリエチレン

ヨットイングワールド (株)  
 ピアフロート【組立式浮棧橋】

<https://www.yachtingworld.jp/category/pia-float/>



歩崎公園湖岸棧橋 茨城県



ゼニヤ海洋サービス (株)  
 FRP製浮棧橋

[http://www.zeniya-k.co.jp/ukibashi\\_frp.html](http://www.zeniya-k.co.jp/ukibashi_frp.html)

## 排水機場等の施設見学

新潟県が管理する排水機場や頭首工の見学案内を行い、小中学校等が見学会を開催している。



令和3年7月5日 明訓中学校（親松排水機場）

令和3年6月22日 須田小学校（白根排水機場）

見学会の様子

[問合せ先]

新潟地域振興局 農林振興部

農村計画課

〒956-8635

新潟市秋葉区程島209 新潟市秋葉区役所5階

Tel : 0250-24-8227 Fax : 0250-24-8264



見学ができる施設箇所

## 自然観察路

大田区では自然観察に活用できるように観察路を5箇所設置している。その内の一つは水辺の観察路となっている。



●コサギ



●アオシジリアガハ



●ウラギク

**大田区の  
自然観察路**

東京都大田区

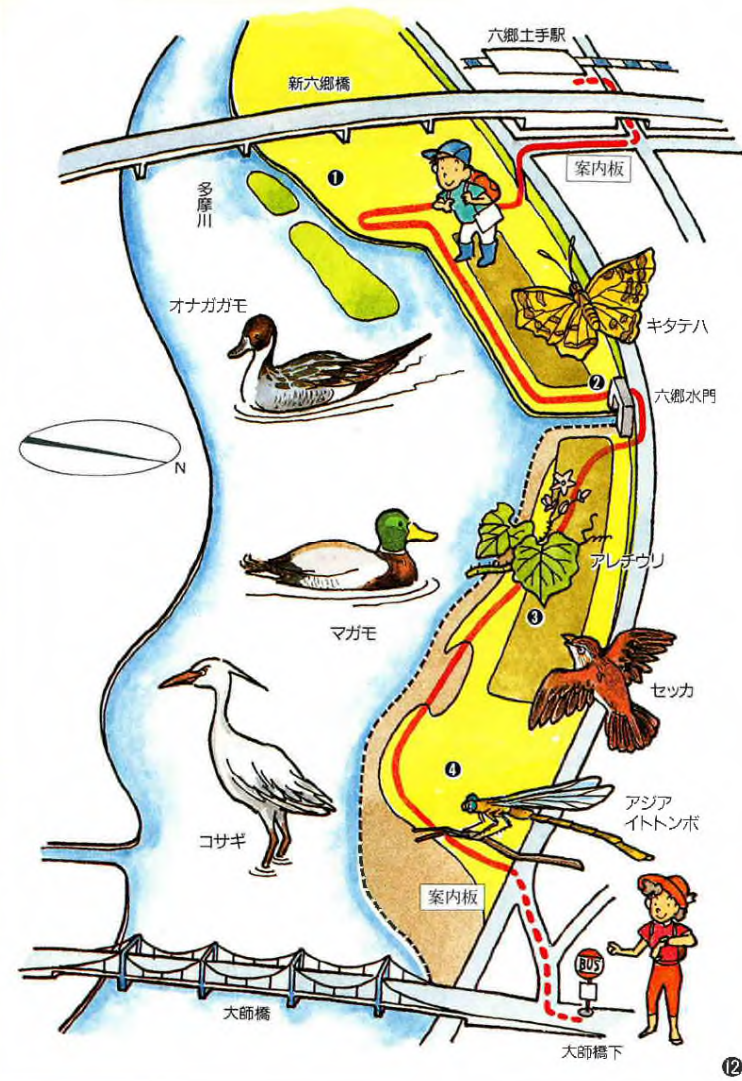
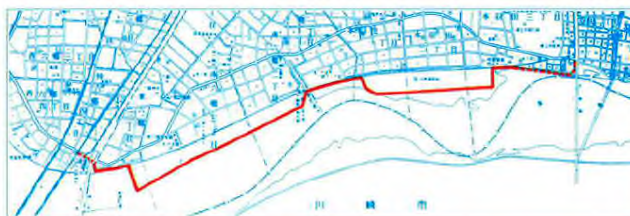
大田区の自然観察路

### 川と干潟のみち

六郷橋から大師橋まで多摩川にそって、川・干潟・あし原・グランドなどの代表的な自然を観察する3.6kmのコース。

コース：六郷橋→大師橋まで(3.6km)  
 交通：(行き)京浜急行六郷土手駅下車  
 (帰り)大師橋下バス停から京浜急行バス(蒲73)で蒲田へ、(川76)で六郷土手駅へ

1. 冬の水鳥  
 六郷土手から多摩川の河川敷に入ると中洲が見えます。冬ならば中洲の手前、マガモ・オナガガモなどのカモたちが泥の上を歩いて見えます。
2. 六郷水門  
 江戸時代に灌漑用水として掘られた六郷川水は、鶴の木付近で北堀と南堀に分かれ、北堀は池上方面に、南堀は矢口、安方、眞塚を経て、六郷穴羽山の水山をうろおしていましたが、今ではほとんどが埋め立てられました。
3. グランドの植物  
 よく踏みつけをうけるグランドには、オオバコ、セイヨウタンポポなどの「踏みつけあと耐性」ができています。踏みつけの少ないところでは、チカラシバ、カセタサなどが見られます。(?)グランドから離れるに従って、植物の背丈はどう変わっていくのでしょうか。
4. 干潟の生き物  
 潮が引いたときにできる干潟には、ゴカイなどのさまざまな生き物がすんでいます。なかでも貝類などエラで水をこして餌をとる動物は、川の浄化に大きな働きをしています。シギやチドリなどの旅鳥がこれを食べるにやってくるが、ここには大師橋より下流で見られるカニの姿が見られません。
5. アシ原の生き物  
 河原のアシ原は、動物たちにとって大切な生活の場です。オオシキリやセッカの特徴的な鳴声は、夏の河原の風物詩です。また、このあたりには、ヒメマイトトンボなどの貴重な昆虫も、過去に確認されています。



水辺の自然観察路

[問合せ先]  
 環境対策課 環境推進担当  
 電話：03-5744-1365  
 FAX：03-5744-1532

# 2. 川の施設・環境学習

## 河川環境学習（茨城県）

茨城県霞ヶ浦環境科学センターは、河川での環境学習を学校や団体等と行っている。環境学習では、水環境調査手法である「水辺のすこやかさ指標（みずしるべ）」を活用し、多様な視点から川などの水環境を学んでいる。

### 平成29年度河川環境学習報告

#### 1 河川環境学習の目的

河川環境学習は、河川の調査活動を通して、次の3点を目的として行いました。

- ①身近な水辺と地域との関わりを深く知る。
- ②身近な水辺環境への関心を高める。
- ③水環境保全の態度を養う。

#### 2 実施状況

- (1) 調査河川：県内の4河川
- (2) 実施学校：県内の小学校5校
- (3) 実施時期：平成29年11月～30年1月



水辺のすこやかさ調査の様子

### H29年度 4河川5校における実践報告（抜粋）

#### 【問合せ先】

茨城県霞ヶ浦環境科学センター  
 〒300-0023 茨城県土浦市沖宿町1853  
 電話：029-828-0960（代表）



観察資料（抜粋）

### 【参考】川のリスクマネージメントプログラム（美濃加茂地区かわまちづくり）

川での事故を防ぐ観点から「川の魅力」と共に「川のリスク」も実体験を通じて子供たちに伝える事を目的として実施している。





# 3. 飲食、マルシェ

## 大垣市かわまちづくり



## 向田地区かわまちづくり



キッチンカーなどが日常的に出店できる環境整備



かわまち整備エリアで開催されるリバーフロントマルシェ



# 3. 飲食、マルシェ

## 石巻地区かわまちづくり

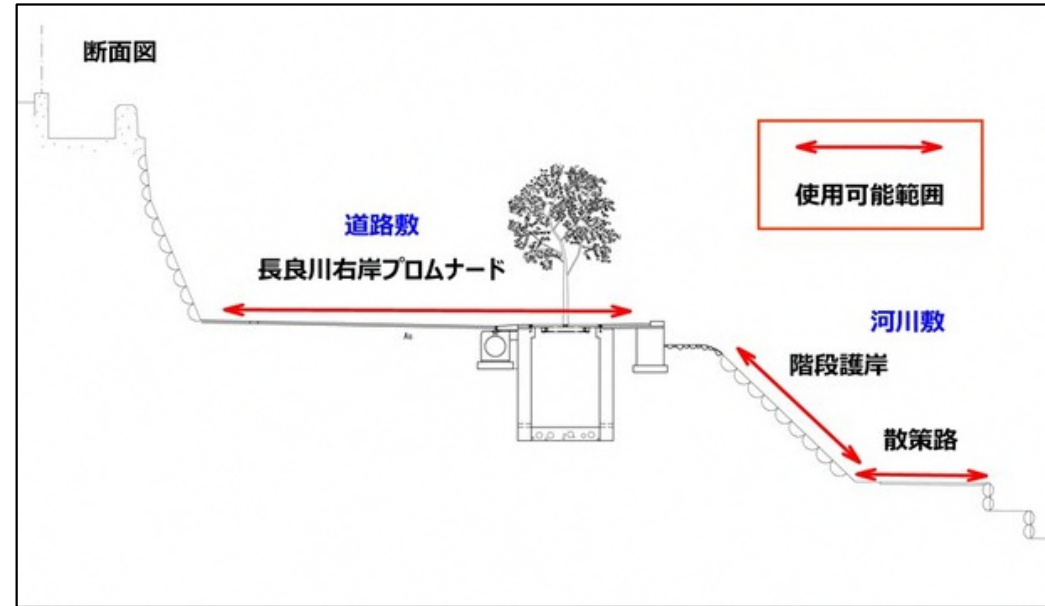


イベント時や休日に出店するキッチンカー



<https://note.com/kawamachi/n/n1f7393a743b8>

## ぎふ長良川鵜飼かわまちづくり



長良川右岸プロムナードエリアで開催されるマルシェ



<https://www.city.gifu.lg.jp/info/seisaku/1006653/1006655/1014985.html>

## 盛岡地区かわまちづくり

舟運とまち側の連携

船着場



船着場



盛岡町屋の保存を進める地区のまち歩きへ誘導している

# 5. その他 歴史観光ガイド

## 盛岡ふるさとガイド

先人・文化人ゆかりの名所・旧跡を地元で伝わるエピソードを交えながら案内。

- ・料金はガイド1名につき3,500円
- ・申込は盛岡観光コンベンション協会

案内の様子



案内の様子



[https://www.tohokukanko.jp/attractions/detail\\_1004245.html](https://www.tohokukanko.jp/attractions/detail_1004245.html)

## かわさき歴史ガイド

川崎に残る数多くの史跡や産業文化遺産を案内。地元ならではの“通な散策”を提案。

- ・料金は500円×人数分（最低3,000円）
- ・申し込みはNPO法人 かわさき歴史ガイド協会

案内の様子



案内箇所抜粋



<http://kawasaki-gaido.net/index.html>

## 5. その他 コンサート、映画鑑賞

### 石巻地区かわまちづくり

わいわい音楽会



### 石巻地区かわまちづくり

かわべでシアター



### 大垣市かわまちづくり

まるのうちテラス音楽会



### かわまち以外の事例

ねぶくろシネマ（東京都調布市 多摩川）

