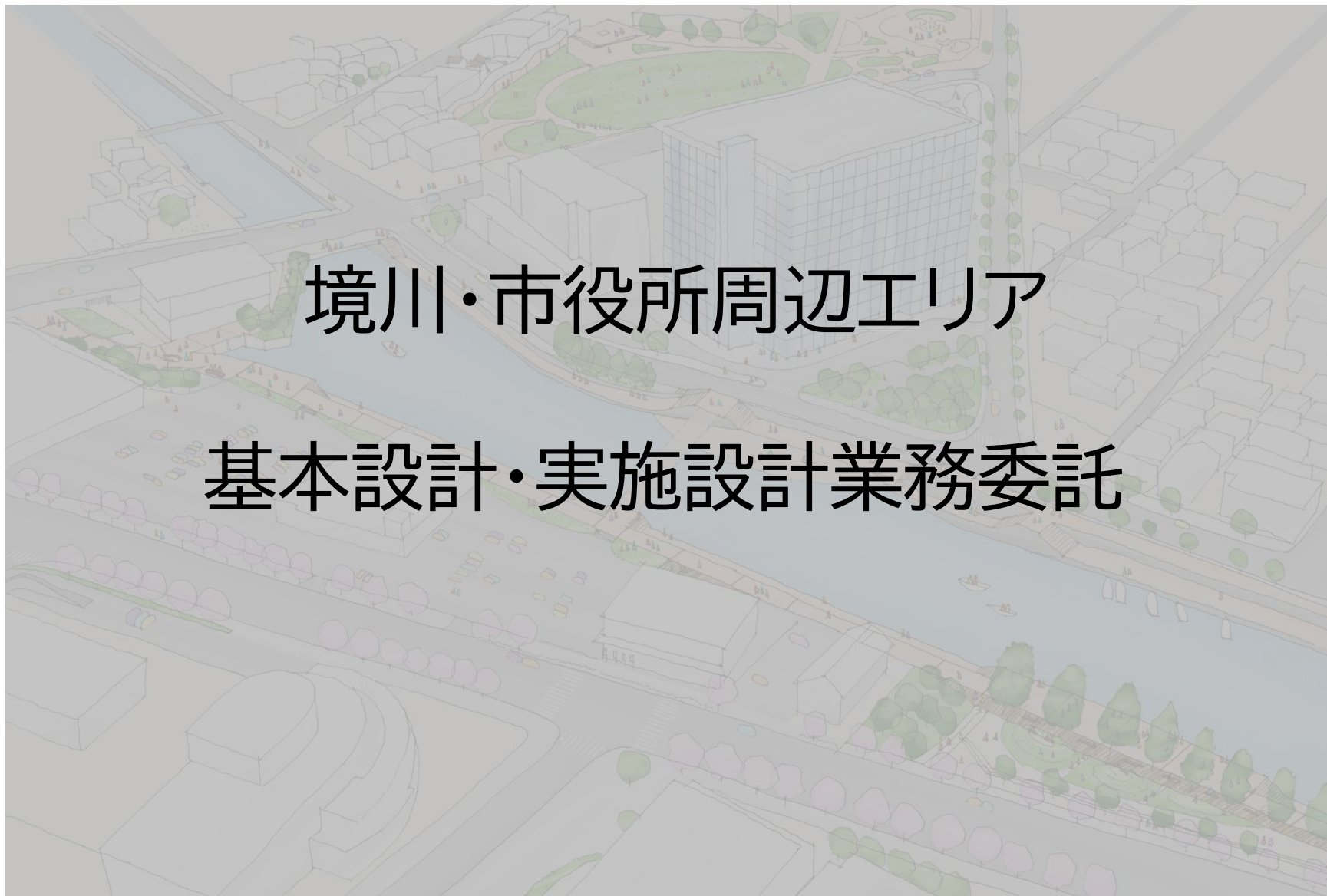


# まちを繋ぎ・人が育む水辺

境川・市役所周辺エリア

基本設計・実施設計業務委託



- オープンハウスの参加者は午前27名、午後70名の合計97名

項目	内容	参加者項目	人数
実施日	令和4年4月23日（土）	大人	70名
時間	10：00～16：00	子供	27名
		合計	97名





- オープンハウスと同日に、境川公園の正面に位置する浦安市立東野小学校にて、野球の練習に参加していた児童8名と保護者及び指導者約10名にヒアリングを実施



手法	概要	オープンハウス	ヒアリング
パネル説明	境川の歴史やD1-1ゾーンの <b>現況・将来構想案、かわまちづくりの活動・事例紹介等をパネルで展示し調査員より説明</b>	○	○
インタビュー模造紙	現況と将来構想案の平面図上に意見や要望を付箋紙に記入	○	○
対象地の共有	360度カメラの写真で現地の現状を確認	○	
アンケート調査	境川の現在の利用状況・修景整備についての意見を紙面にて回答	○	○



## 境川 D1-1 ゾーン ～ 将来構想案編 ～

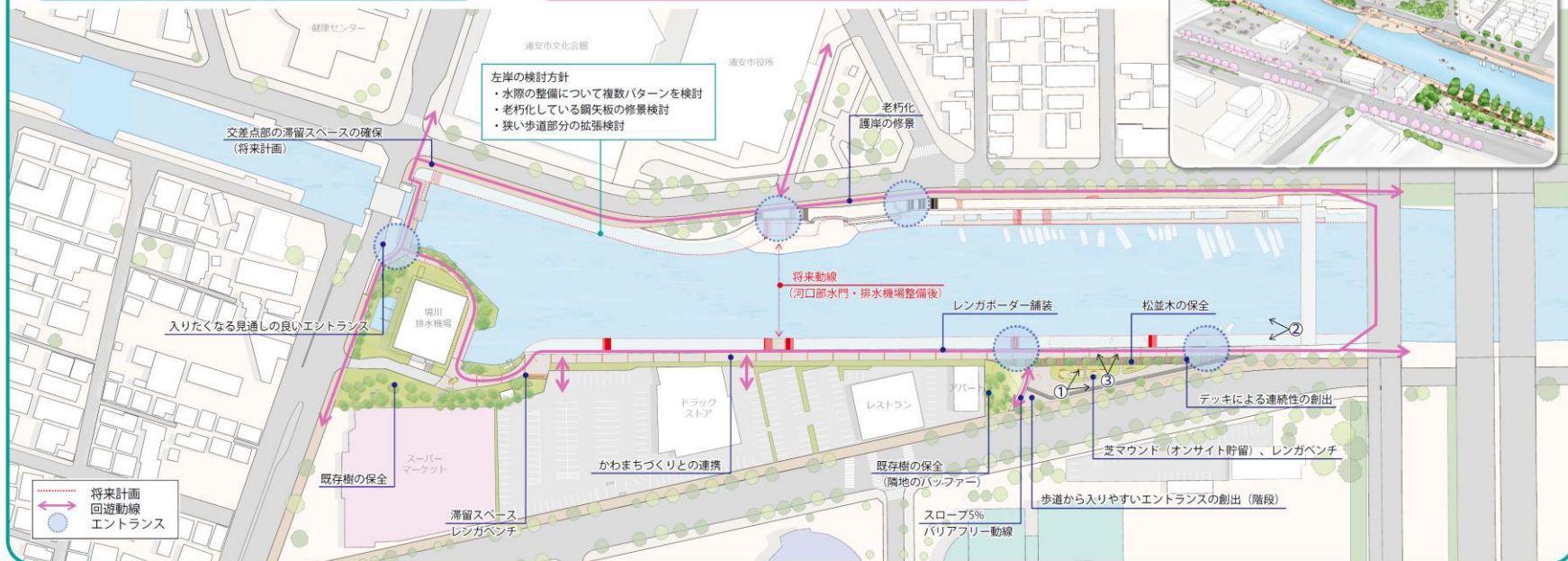
現地調査、まち歩きの結果を踏まえ、D1-1ゾーンの将来構想案を検討しました。

### 方針(案)

- ・まちの賑わいや文化を境川に繋ぐ空間整備
- ・人が回遊・滞留できる通路の整備
- ・水辺を活用することによる浦安の魅力創出

### 構想テーマ(案)

まちを繋ぎ・人が育む水辺



### 賑わいの拠点となり、境川と人が主役となる水辺づくり

公共施設エリアの賑わいを境川の水辺へ波及させ、親水性・回遊性を向上し、まちと水辺が一体的な賑わいを創出するような場づくりを目指します。



▲ 芝生の丘による川への視認性向上



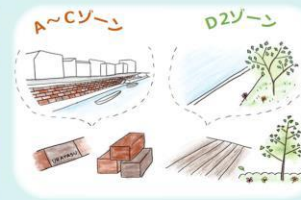
▲ 歩いて楽しい遊歩道とかわまちとの連携

### 境川のエリア間を繋ぎ歴史性・場所性を感じる空間づくり

漁師町としての歴史性やレンガを基調とした元町エリアの水辺（A～Cゾーン）、堀込河道となっており緑豊かな埋め立て地としての新町エリアの水辺（D2ゾーン）との景観を繋ぐ場所としてデザインします。



▲ 松並木の保全と憩い空間の創出





## さらなる魅力向上を目指す 境川かわまちづくり

浦安市では、境川の更なる魅力創出や利活用を目指し、歴史や観光、川の魅力、防災を知ることや、誰でも自由に散策・休憩することができ、来訪者と地元の人たちの交流拠点となるよう、「境川かわまちづくり」の検討を行っています。



## かわまちづくりってなに？

古くから培われた地域の歴史や文化、人々の生活とのつながりなど、水辺にはその地域特有の資源が眠っています。また、水辺はその使い方によって新たな価値を生み出す可能性を秘めています。かわまちづくりは、地域の「顔」、そして「誇り」となる水辺空間の形成を目指す取り組みです。

### ミズベからにぎわいを、まちへ。

- ✓ 地域、市、国等の多様な主体が連携し、ミズベリングや商業活動の取組等と一体となり水辺に更なる賑わいを創出
- ✓ 民間事業者のマネジメントにより水辺の経済効果を創出



信濃川やすらぎ堤かわまちづくり(新潟県新潟市、信濃川水系信濃川)

### 水辺のオープンカフェ

- ✓ 日本初の河川区域での常設オープンカフェ
- ✓ 収益を周辺環境整備に活用する仕組みを構築し、カフェへの誘客を図るとともに地域の景観向上に還元



天満川・旧太田川(本川)・元安川地区及び京橋川・猿猴川地区かわまちづくり(広島県広島市、太田川水系元安川・京橋川)

### 長井フットパス

～ かわからまちへ、まちからかわへ ～

- ✓ 全国の先駆けとなるフットパスを整備
- ✓ フットパスをつなげる役をボランティアガイドが担うことで、かわとまちの回遊性を向上



長井地区かわまちづくり(山形県長井市、最上川水系最上川)

出典：国土交通省 かわまちづくりHP



←……… 二次元バーコードから、浦安市ホームページで「境川かわまちづくり」に関する情報を発信しています。



## 境川D1-1ゾーン修景整備 アンケート調査票

現在、浦安市では境川・市役所周辺エリア D1-1ゾーン(東水門から境川橋までの区間)において、河川施設・公園施設等の地域特性を生かした修景整備の検討を行っています。

D1-1ゾーンの景観向上・賑わいの創出を促進するために、アンケート調査にご協力をお願いします。該当する番号に○印をご記入ください。

### 【境川の区分について】

整備が行われている区間→B・Cゾーン

整備が行われていない区間→A・D1・D2ゾーン

※D1-1ゾーンはこれから整備を行います。



## Q1 あなたについてお聞きします。

Q1-1 あなたの年齢を教えてください。(1つに○)

- |          |        |        |          |        |
|----------|--------|--------|----------|--------|
| 1) 10歳以下 | 2) 10代 | 3) 20代 | 4) 30代   | 5) 40代 |
| 6) 50代   | 7) 60代 | 8) 70代 | 9) 80代以上 |        |

Q1-2 お住まいを教えてください。(1つに○)

- |                     |                   |
|---------------------|-------------------|
| 1) 浦安市 ( ) 地区       | 2) 浦安市外 ( ) 市・町・村 |
| 3) それ以外 ( ) 都・道・府・県 | 市・町・村             |

## Q2 境川全域についてお伺いします。

Q2-1 境川の利用状況を教えてください。(1つに○)

- |         |              |            |          |
|---------|--------------|------------|----------|
| 1) ほぼ毎日 | 2) 週1~2回程度   | 3) 月1~2回程度 | 4) 2~3回目 |
| 5) 1回   | 6) 使用したことがない | 7) その他 ( ) |          |

Q2-2 普段利用しているゾーンを教えてください。(複数回答可)

- |            |            |          |
|------------|------------|----------|
| 1) Aゾーン    | 2) Bゾーン    | 3) Cゾーン  |
| 4) D1-1ゾーン | 5) D1-2ゾーン | 6) D2ゾーン |

Q2-3 境川の利用目的を教えてください。(複数回答可)

- |            |        |          |           |
|------------|--------|----------|-----------|
| 1) 釣り      | 2) 水遊び | 3) ランニング | 4) サイクリング |
| 5) 休憩      | 6) 飲食  | 7) 散策    | 8) 花見     |
| 9) その他 ( ) |        |          |           |

→裏面へつづく

## Q3 D1-1ゾーンについてお聞きします。

Q3-1 今後整備するとした場合、どのような空間が良いと思いますか？(3つまで回答可)

- |                  |                     |
|------------------|---------------------|
| 1) 川を見ながら憩える空間   | 2) 境川公園と一体となった空間    |
| 3) 花や緑が楽しめる空間    | 4) 川沿いを歩きたくなるような空間  |
| 5) 水に触れることのできる空間 | 6) 防災面に考慮した安心・安全な空間 |
| 7) 地域の歴史を感じられる空間 | 8) その他 ( )          |

Q3-2 今後整備された境川で何をしたいですか？(3つまで回答可)

- |                     |                          |          |           |
|---------------------|--------------------------|----------|-----------|
| 1) 釣り               | 2) 水遊び                   | 3) ランニング | 4) サイクリング |
| 5) 休憩               | 6) 飲食                    | 7) 散策    | 8) 花見     |
| 9) 水上スポーツ (カヌー・サップ) | 10) マルシェ・フリーマーケット (イベント) |          |           |
| 11) その他 ( )         |                          |          |           |

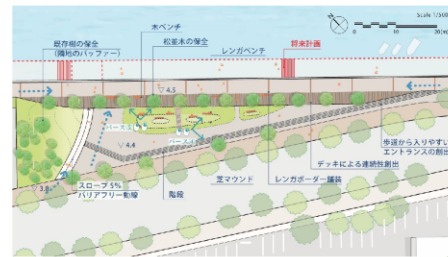
Q3-3 今年度から境川公園の修景整備を先行して行う予定です。[ ]に示す境川公園の修景整備案について意見やアイデアをお聞かせください。(3つまで回答可)

- |                |                     |
|----------------|---------------------|
| 1) 見通しが良くなると安心 | 2) 夜も明るい公園であってほしい   |
| 3) 座れる場所が多く欲しい | 4) 子どもたちが遊べる遊具も入れたい |
| 5) 自転車置き場が欲しい  | 6) 四季の花が見られる公園がいい   |
| 7) 特になし        |                     |
| 8) その他 ( )     |                     |

### ●境川公園の修景整備について

境川公園は非常に小さな公園で現在木々が多く、暗い印象のある公園です。将来構想案では、美しい松並木は残しつつ、公園内の木々のボリュームを軽くし、見通しの良い公園として整備を行う方針としています。

また、境川沿いの通路と一体となった整備を行い、公園内に防災機能を有した芝マウンドを設けることで、公園の小ささを感じさせない憩いの空間を創出します。



Q3-4 その他、境川に対する要望や意見等ございましたらご自由に記述下さい。

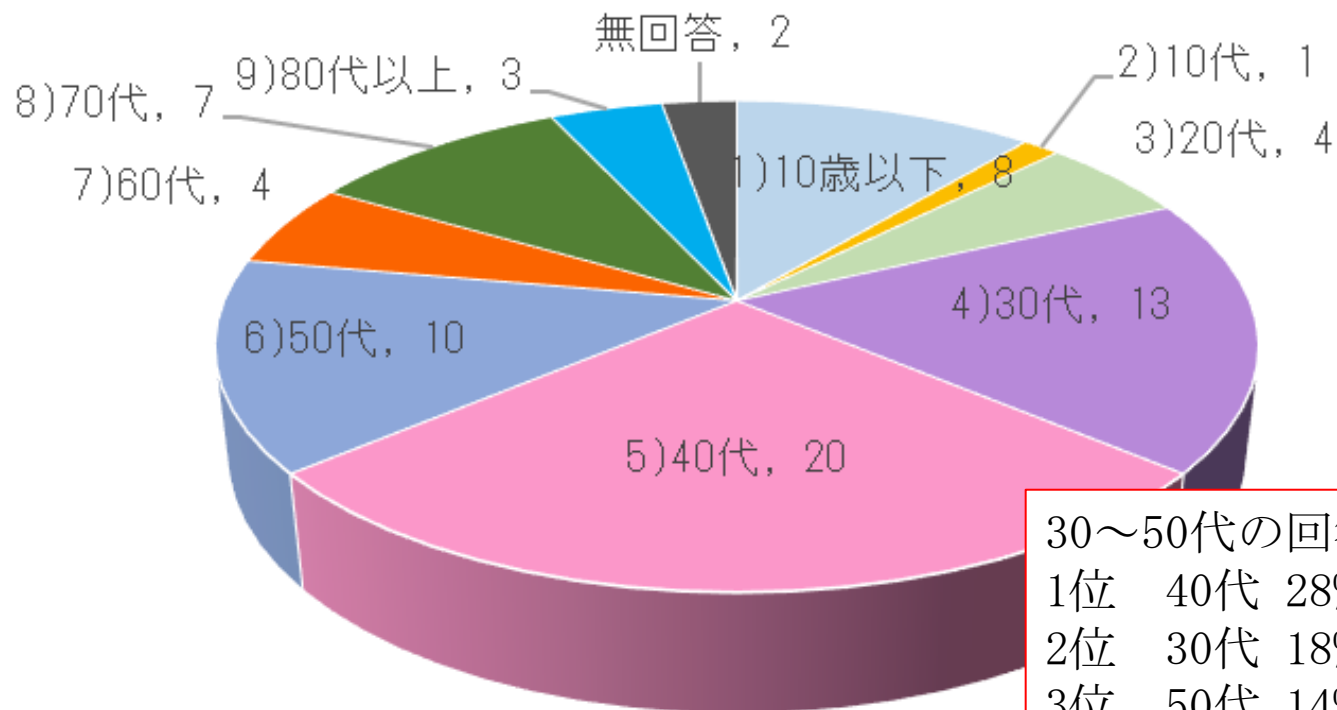
質問は以上です。ご協力ありがとうございました。

## (1) 年齢

Q1-1 あなたの年齢を教えてください。（1つに○）

- |          |        |          |        |        |        |
|----------|--------|----------|--------|--------|--------|
| 1) 10歳以下 | 2) 10代 | 3) 20代   | 4) 30代 | 5) 40代 | 6) 50代 |
| 7) 60代   | 8) 70代 | 9) 80代以上 |        |        |        |

回答者は約3割が40代で最も多いが、多世代から多くの意見を収集できた。

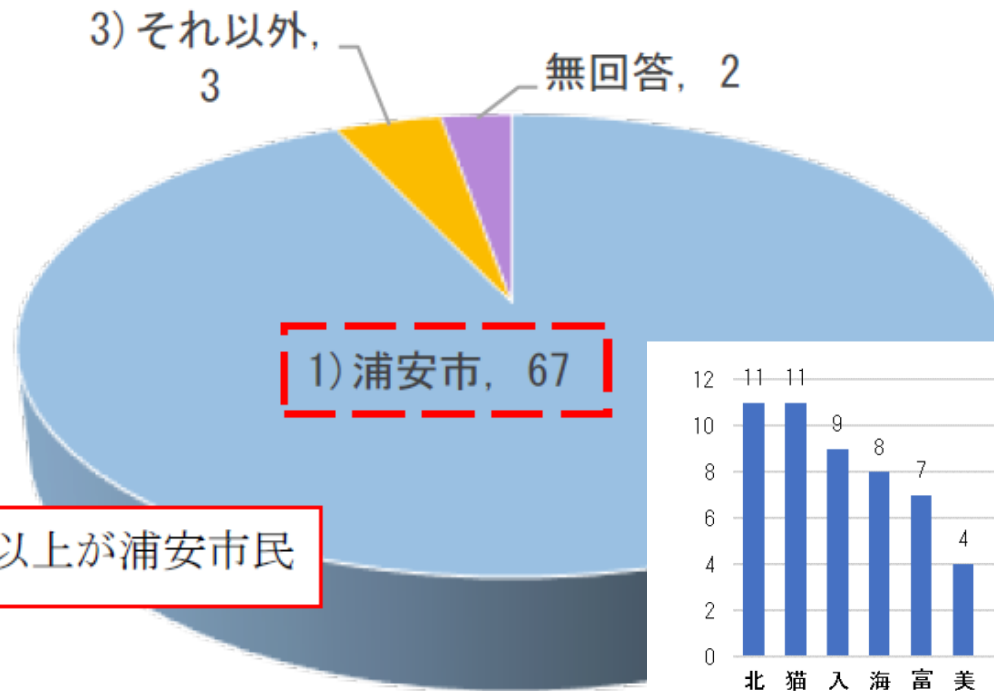




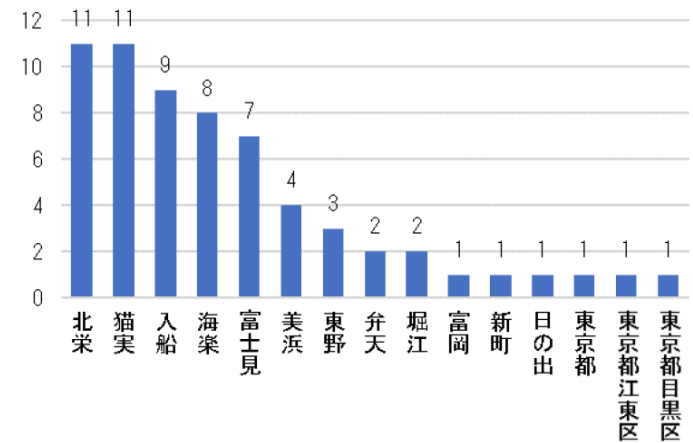
## (2) 住まい

Q1-2 お住まいを教えてください。（1つに○）

- |          |         |          |        |
|----------|---------|----------|--------|
| 1) 浦安市（  | 地区）     | 2) 浦安市外（ | 市・町・村） |
| 3) それ以外（ | 都・道・府・県 |          | 市・町・村） |



回答者の9割以上が浦安市民

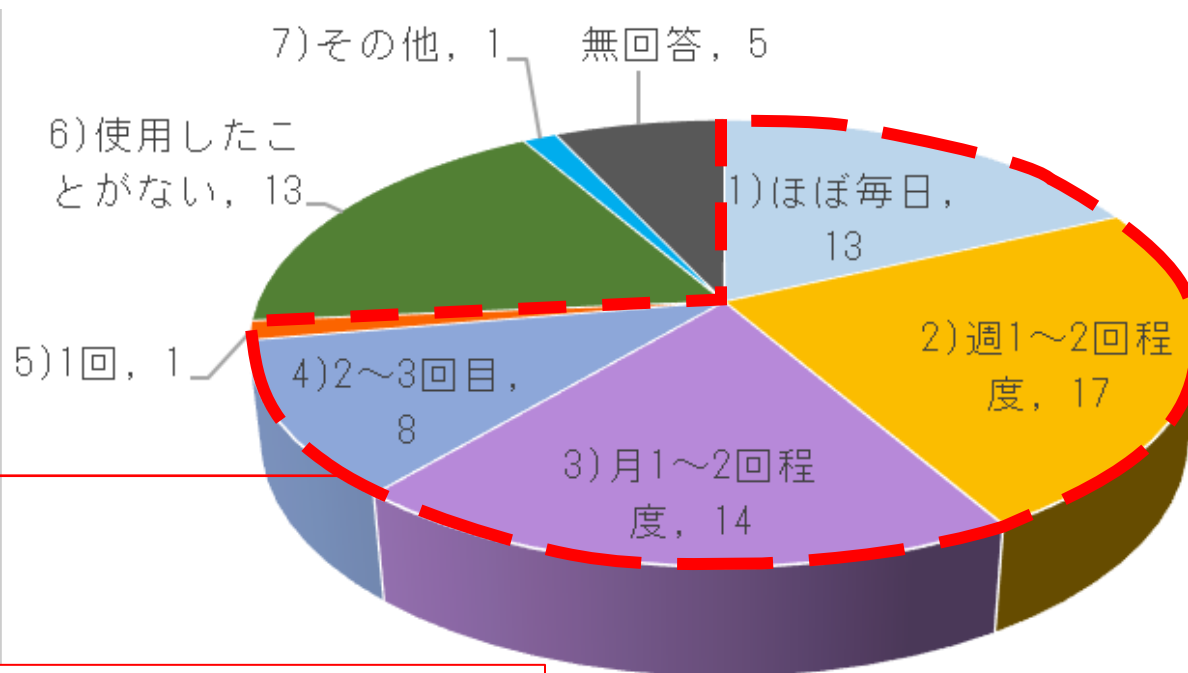


## (3) 利用状況

Q2-1 境川の利用状況を教えてください。（1つに○）

- |         |              |            |          |
|---------|--------------|------------|----------|
| 1) ほぼ毎日 | 2) 週1~2回程度   | 3) 月1~2回程度 | 4) 2~3回目 |
| 5) 1回   | 6) 使用したことがない | 7) その他（    | ）        |

境川を「使用したことがない」と答えた人は全体の約2割であり、多くの方が境川を使用したことがあるとわかった。



使用したことがある人が約8割

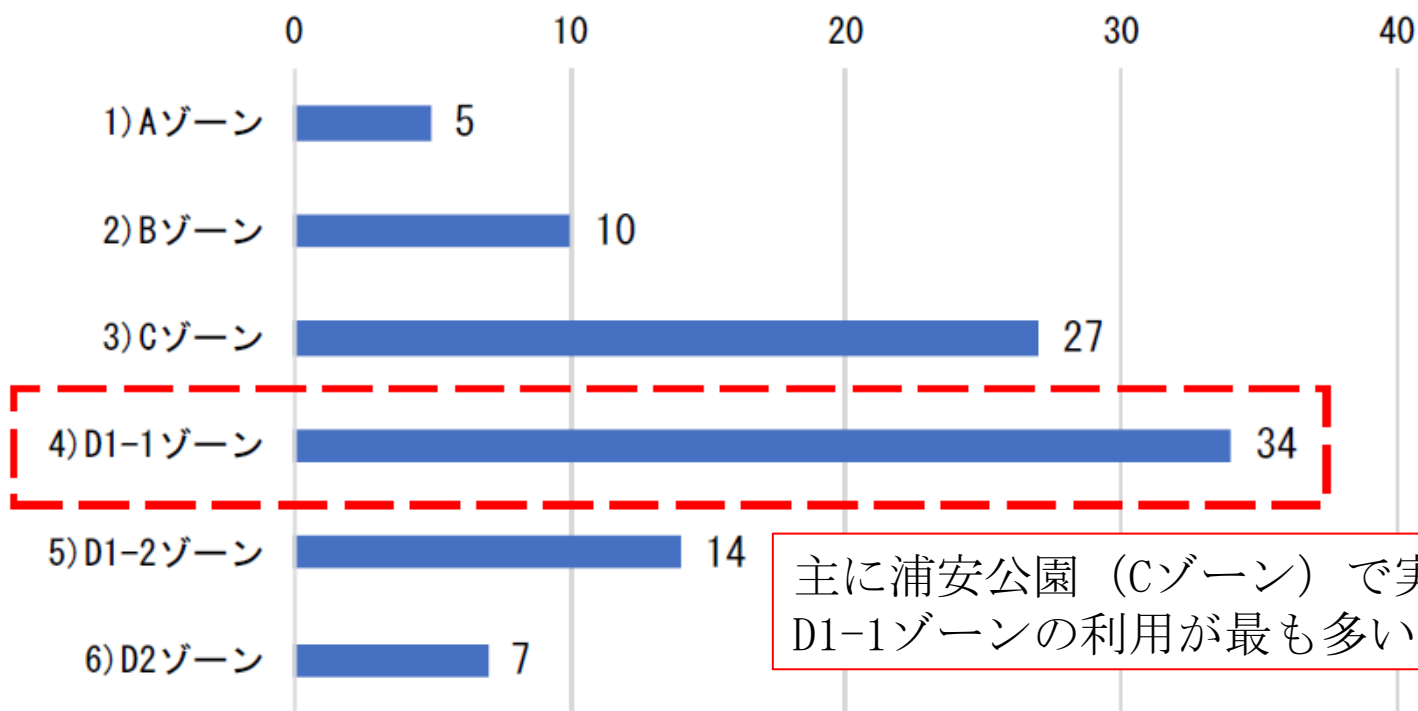


## (4) 利用しているゾーン

Q2-2 普段利用しているゾーンを教えてください。（複数回答可）

- |           |           |         |
|-----------|-----------|---------|
| 1)Aゾーン    | 2)Bゾーン    | 3)Cゾーン  |
| 4)D1-1ゾーン | 5)D1-2ゾーン | 6)D2ゾーン |

境川の中で最も利用されているゾーンは「D1-1ゾーン」であった。



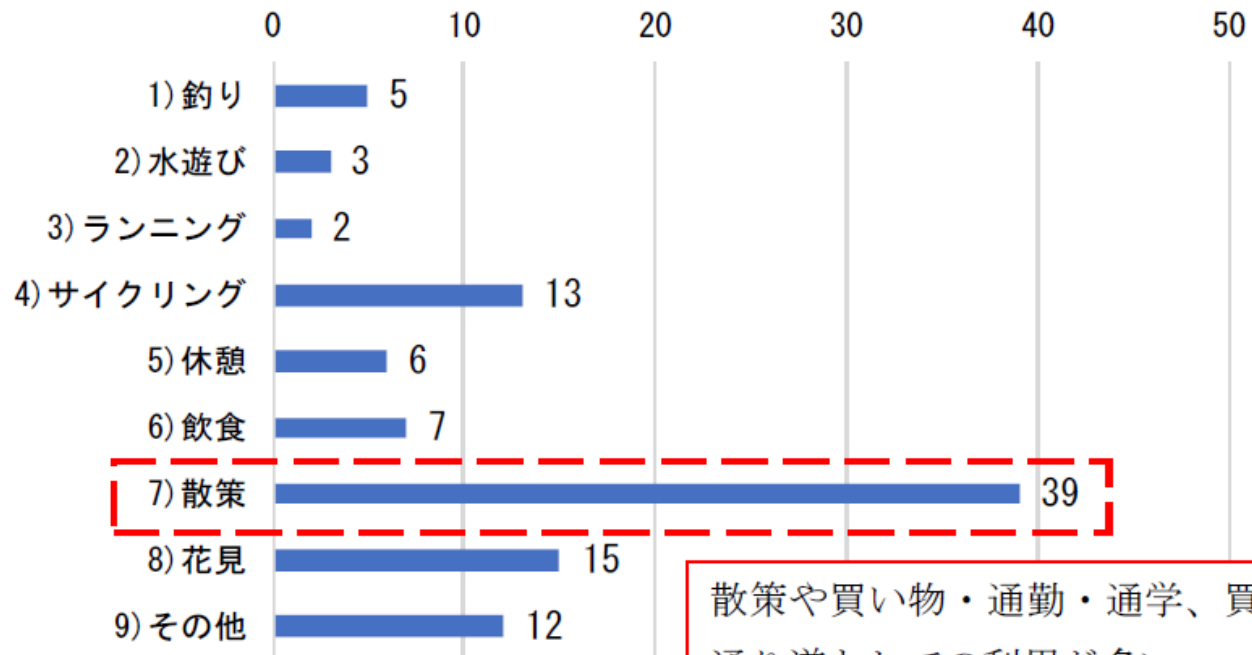
主に浦安公園（Cゾーン）で実施したが  
D1-1ゾーンの利用が最も多い

## (5) 利用目的

Q2-3 境川の利用目的を教えてください。（複数回答可）

- |           |        |          |           |
|-----------|--------|----------|-----------|
| 1) 釣り     | 2) 水遊び | 3) ランニング | 4) サイクリング |
| 5) 休憩     | 6) 飲食  | 7) 散策    | 8) 花見     |
| 9) その他（ ） |        |          |           |

境川の利用目的としては、散歩などといった散策や通り道としての利用が多く、アクティビティなどの利用が少ないことが分かった。



散策や買い物・通勤・通学、買い物での通り道としての利用が多い

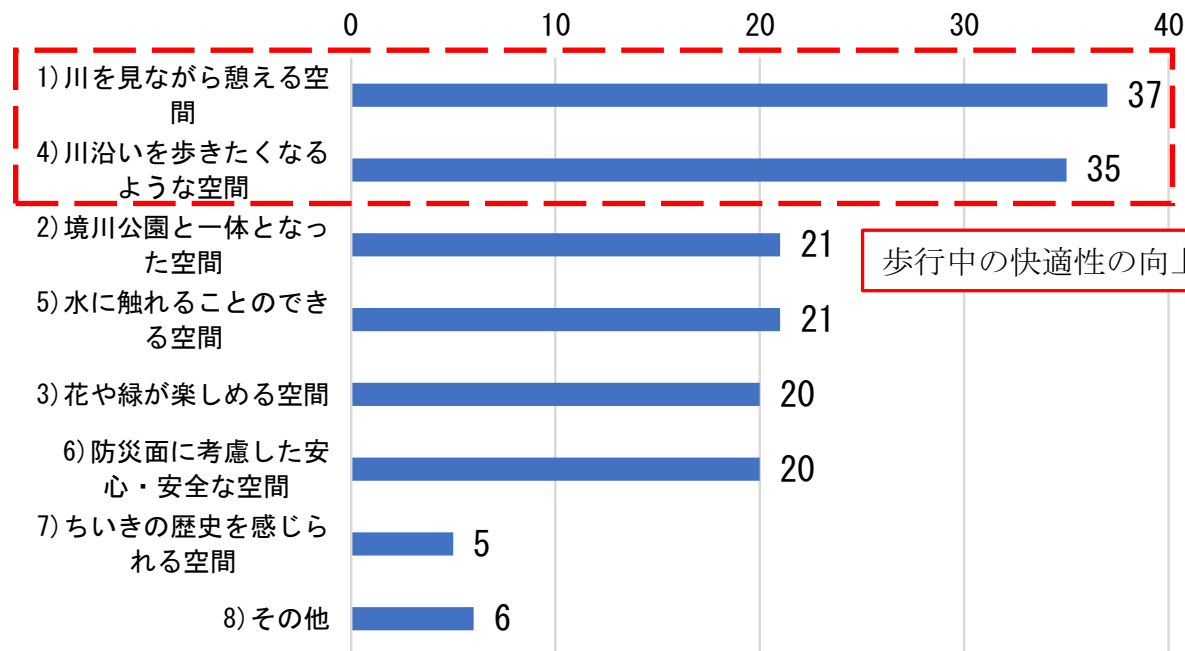


## (6) 良いと思う空間

Q3-1 今後整備するとした場合、どのような空間が良いと思いますか？(3つまで回答可)

- |                  |                     |
|------------------|---------------------|
| 1) 川を見ながら憩える空間   | 2) 境川公園と一体となった空間    |
| 3) 花や緑が楽しめる空間    | 4) 川沿いを歩きたくなるような空間  |
| 5) 水に触れることのできる空間 | 6) 防災面に考慮した安心・安全な空間 |
| 7) 地域の歴史を感じられる空間 |                     |
| 8) その他（          | ）                   |

D1-1 ゾーンを整備する上では「川を見ながら憩える空間」「川沿いを歩きたくなるような空間」といった歩行中の快適性の向上を要望する人が多い。



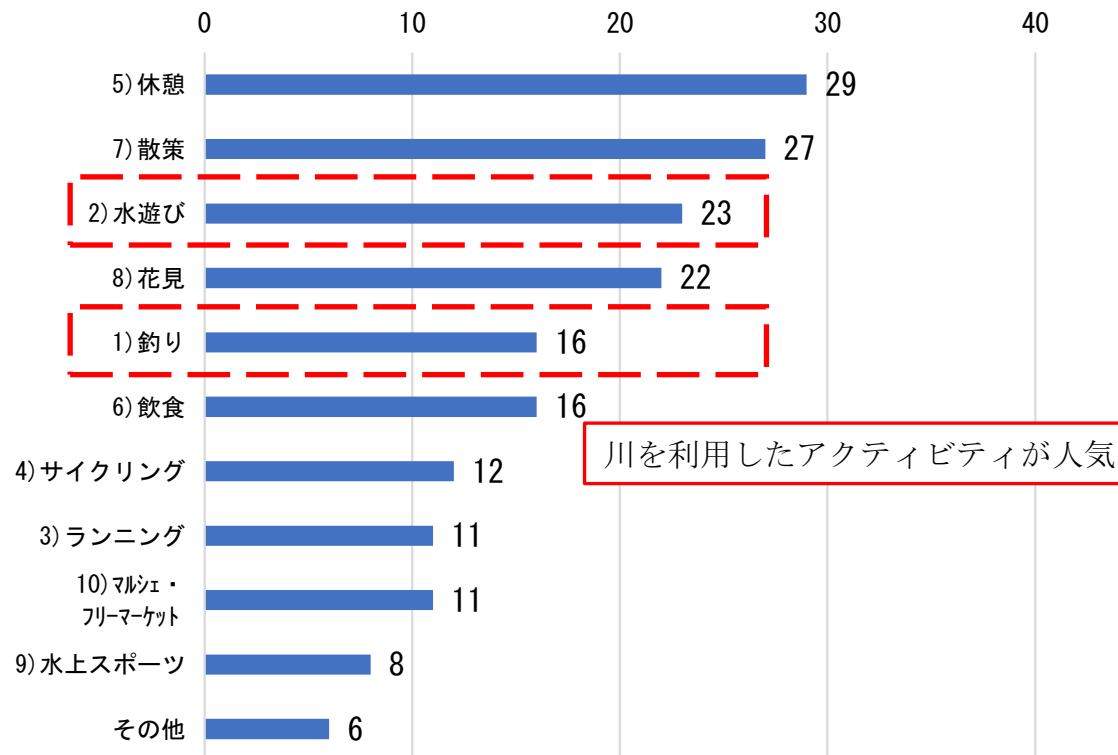
歩行中の快適性の向上に対する要望が多い

## (7) 整備後の境川で何をしたいか

Q3-2 今後整備された境川で何をしたいですか？（3つまで回答可）

- |                    |                         |          |           |
|--------------------|-------------------------|----------|-----------|
| 1) 釣り              | 2) 水遊び                  | 3) ランニング | 4) サイクリング |
| 5) 休憩              | 6) 飲食                   | 7) 散策    | 8) 花見     |
| 9) 水上スポーツ（カヌー・サップ） | 10) マルシェ・フリーマーケット（イベント） |          |           |
| 11) その他（           | ）                       |          |           |

整備後の利用として「休憩」「散策」「花見」などの利用のほか、「釣り」「水遊び」などの川を利用したアクティビティをしたいという回答も多く得られた。





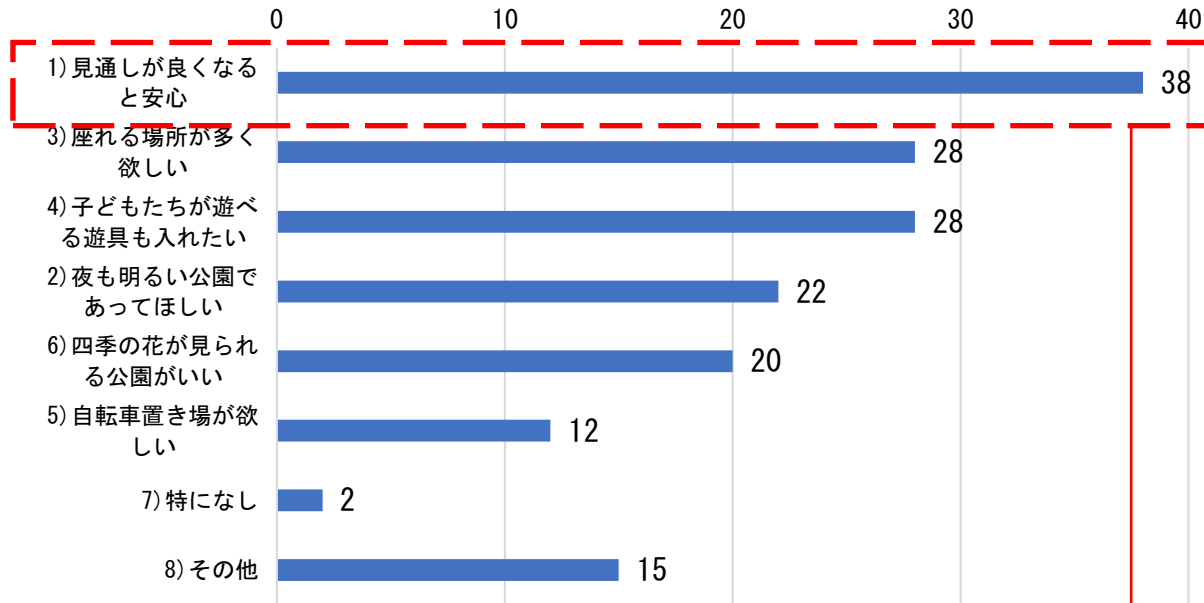
## (8) 修景整備案への意見やアイデア

Q3-3 今年度から境川公園の修景整備を先行して行う予定です。

□に示す境川公園の修景整備案について意見やアイデアをお聞かせください。(3つまで回答可)

- |                |                     |
|----------------|---------------------|
| 1) 見通しが良くなると安心 | 2) 夜も明るい公園であってほしい   |
| 3) 座れる場所が多く欲しい | 4) 子どもたちが遊べる遊具も入れたい |
| 5) 自転車置き場が欲しい  | 6) 四季の花が見られる公園がいい   |
| 7) 特になし        |                     |
| 8) その他 ( )     |                     |

境川公園の修景整備に対して、「見通しが良くなると安心」という回答が多く、



現状の課題を解決し、安全で開放的な公園となるような整備が必要

## 現状について

●現況についての意見は少ない（近づけないから知らない）

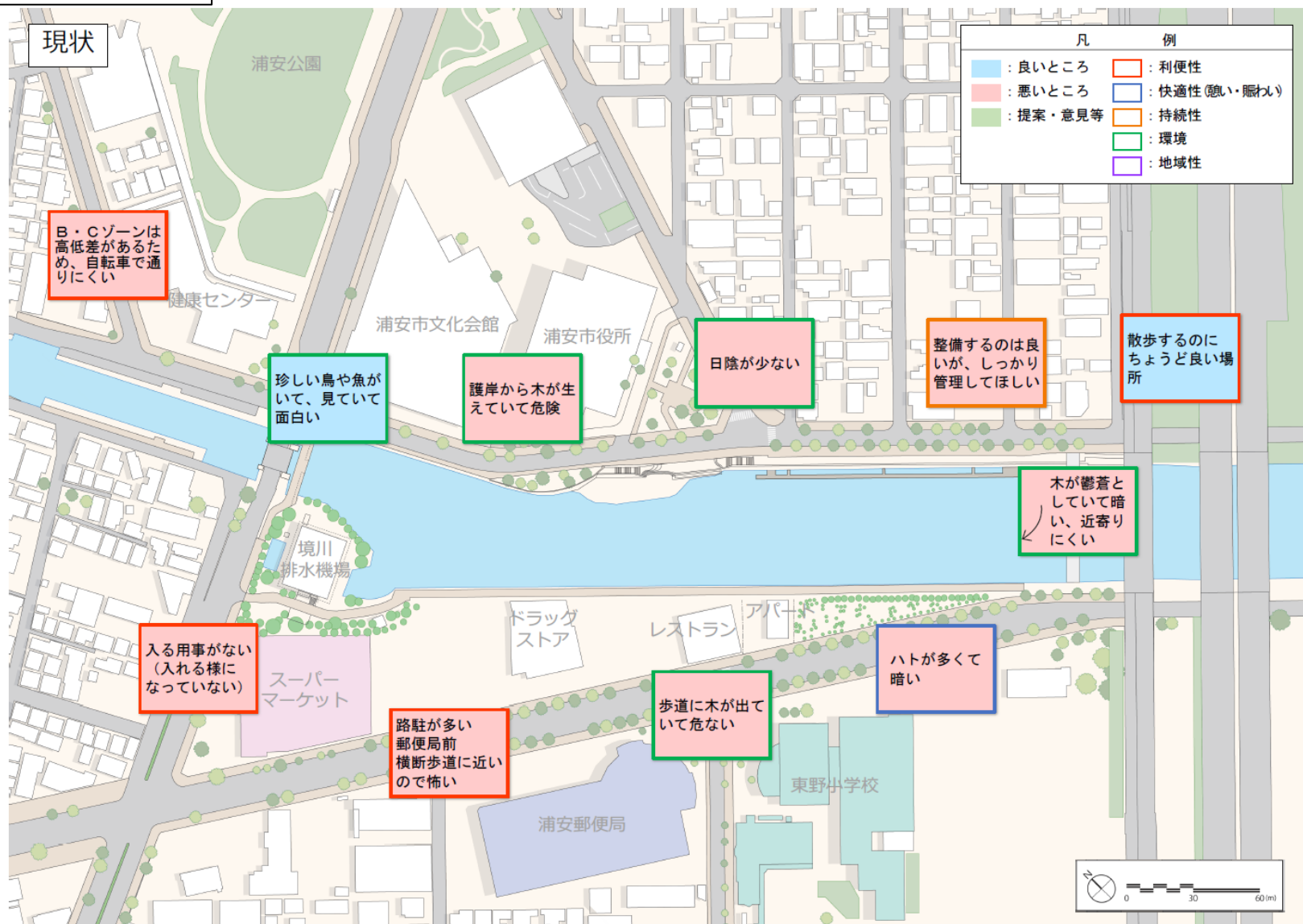


図 1-30 インタビュー模造紙整理（現況）



## 将来構想案について

- 構想案について利便性（周回）や快適性（居心地）についての意見が多い

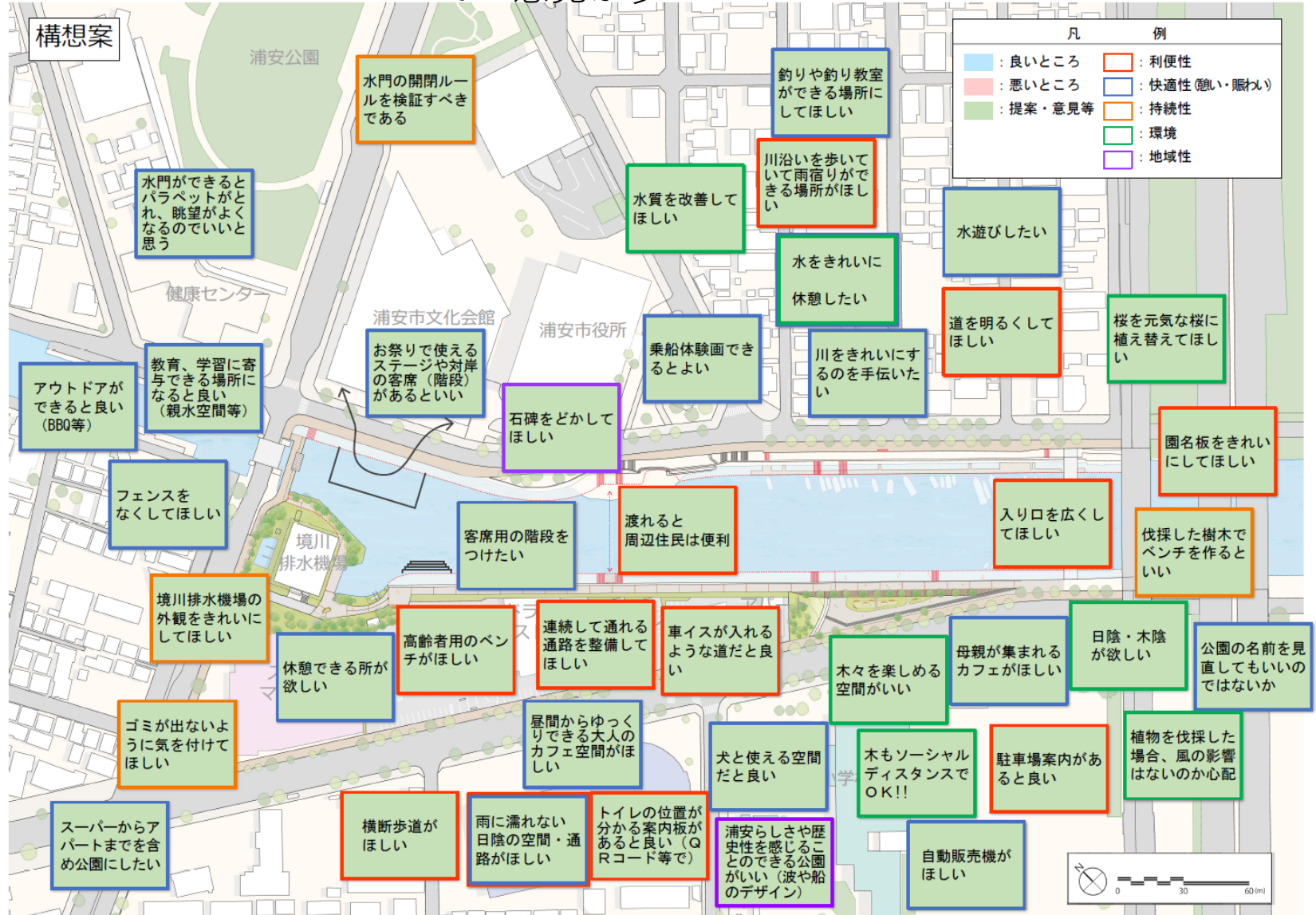
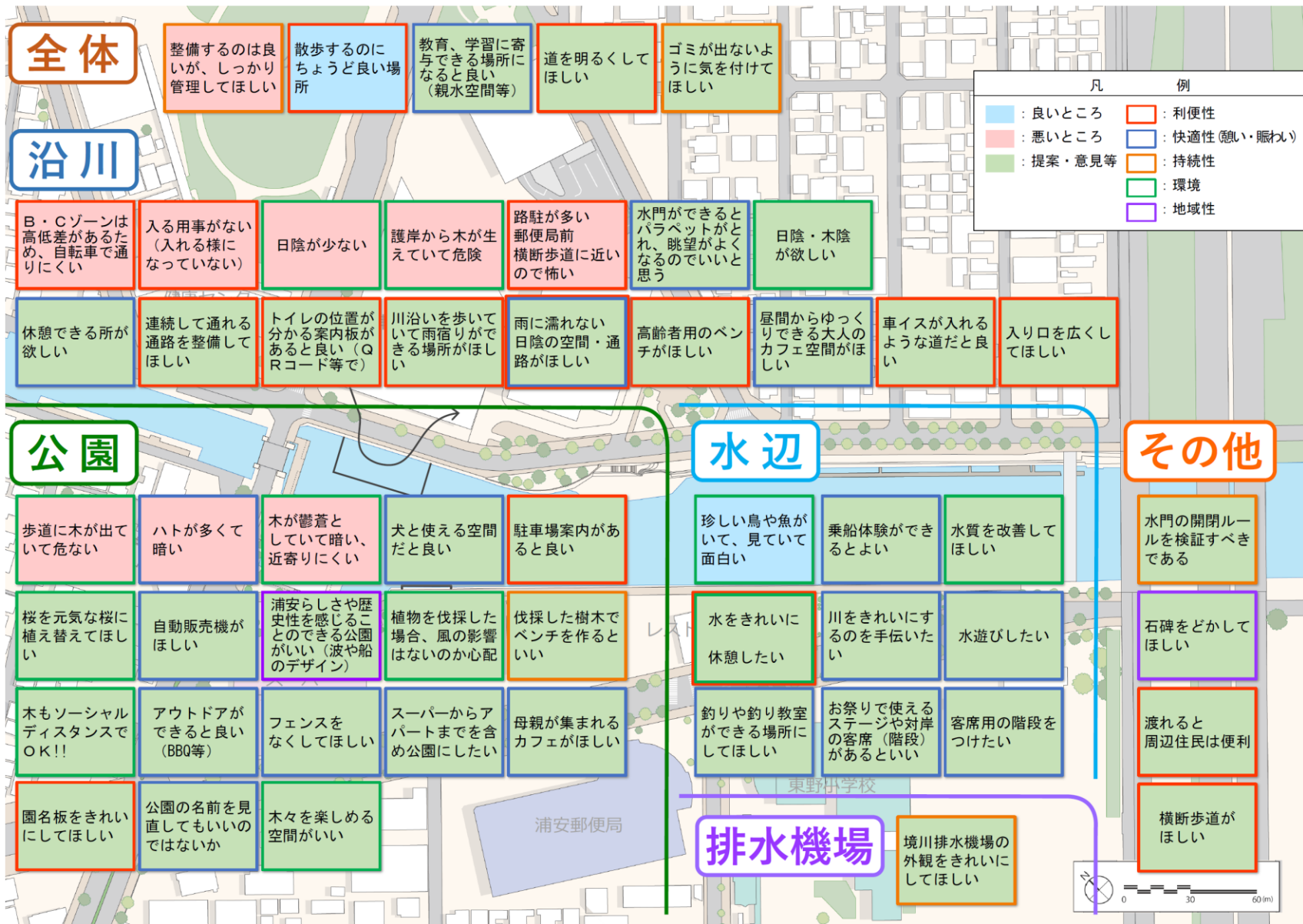


図 1-31 インタビュー模造紙整理（将来構想案）



- ▶▶ 将来構想案に対して肯定的な意見が多く、プロポーザル当初方針を基本とする
- ▶▶ 居心地よく歩いたり休憩できる空間創出に向け、段階的に効果が発現できるように検討熟度を踏まえた短期、中長期整備に位置付ける（次頁参照）

### 現状整理

#### アンケート調査

■ 境川の利用状況を教えてください。 (複数回答可)

■ 普段利用しているゾーンを教えてください。 (複数回答可)

■ 境川の利用目的を教えてください。 (複数回答可)

回答者計72名

▶▶ D1-1ゾーンを日常的に利用する人は多いものの、買い物や通勤・通学、散歩での利用が多い。

#### インタビュー模造紙

参加者計115名

良いところ

- 散歩するのにちょうどいい場所
- 珍しい鳥や魚がいてみて面白

改善してほしいところ

- 日影が少ない
- 境川公園の木々が鬱蒼としていて入りづらい管理も不十分

ほかのゾーン(B・Cゾーン)は沿川と道路に高低差があり、使いづらい  
周辺道路の路上駐車が多く、危険

▶▶ 川の自然環境を楽しみながら散歩ができるいい場所であるが、休憩施設の整備や拡充が不十分

### 要望整理

#### アンケート調査

■ 今後整備するとした場合、どのような空間が良いと思いますか？ (3つまで回答可)

■ 今後整備された境川に何をしたいですか？ (3つまで回答可)

■ 境川公園の修景整備案について意見やアイデアをお聞かせください。 (3つまで回答可)

自由回答

- きれいな川でアクティビティ(釣り・カヌー・BBQ等)のできる空間がいい
- バリアフリーで雨の日でも快適に歩くことのできる空間がいい
- 歴史を感じながら子供だけでなく親も憩える開放的な公園にしてほしい

#### インタビュー模造紙

沿川

- バリアフリーに対応し連続性のある通路にしてほしい
- 雨宿りができるような休憩施設や木陰空間がほしい

公園

- 樹木をきれいに整備し、植栽や浦安の歴史を楽しめる空間がいい
- 周辺の施設と一体となった利用しやすい公園にしてほしい

水辺

- 水質をきれいにして水辺のアクティビティができるようになるといい

全体意見

- 全体的に明るくきれいな空間となり、回遊性が向上するといい

### 整備方針

▶▶ 将来構想案に対して肯定的な意見が多く、当初方針を基本とする

▶▶ 居心地よく歩いたり休憩できる空間創出に向け、段階的に効果が発現できるように検討熟度を踏まえた短期、中長期整備に位置付ける

#### 短期整備

バリアフリーに考慮した快適な管理用通路の整備

- 右岸の周回ルート、排水機場内の通路整備
- 隣接する道路と段差を生じさせないバリアフリーな通路
- ベンチや日影になるような休憩施設の整備

親水性の高い空間の整備

- 水辺に近づくことのできる護岸整備
- 水辺景観を楽しむことのできる空間を整備

見通しがよく安心・安全に利用できる境川公園の整備

- 昼夜共に明るく、開放的で安全な公園の整備
- 浦安らしさや四季を感じられる公園の整備

#### 中長期整備

境川周辺及び水辺景観の向上

- 境川排水機場の修景整備
- 境川の水質改善
- パラベットを取り払った親水性の高い管理用通路の整備
- 無縁仏供養塔の設置位置の検討

利便性を向上する動線の確保

- D1-1ゾーンに境川を横断することのできる橋の整備

地元住民と作り上げるD1-1ゾーン

- 地域住民を含めた整備後の維持管理方法の検討

#### かわまちとの連携

利用者の憩えるカフェ空間の整備

- 周辺商業施設との連携

水辺を利用したアクティビティの実施

- 親子で楽しむことのできる釣りや釣り教室の実施
- 水上で楽しむことのできるアクティビティの実施(カヌー・SUP・屋形船・乗船体験等)
- 護岸でできるアクティビティの実施(BBQ・花火等)



意見	施設・場所	整備時期・想定事業
連続した通路の確保	右岸側 (既存なし)	(短期)境川修景整備
	境川排水機場内 (既存なし)	(短期(中期))境川修景整備
	境川東水門 歩道橋	(中期)道路改修
	左岸側 (既存歩道あり)	(中期)道路・河川改修
居心地のよい休憩の場	境川公園	(短期)境川修景整備
浦安らしさや歴史性	境川公園	(短期)境川修景整備 かわまちづくり
水門の整備	河川内	(長期)河川改修
水質の改善	河川内	(長期)河川改修
パラペットがない眺望	河川内	(長期)河川改修
母親が集まれるカフェ	沿川	(短期)かわまちづくり
アウトドア(BBQ等)	沿川	(短期)かわまちづくり
犬と使える空間	沿川	(短期)かわまちづくり
水遊びをしたい	河川内	(短期)かわまちづくり
		(長期)河川改修

## 意見への反映方針案

境川沿川を連続して通れるようにしてほしい

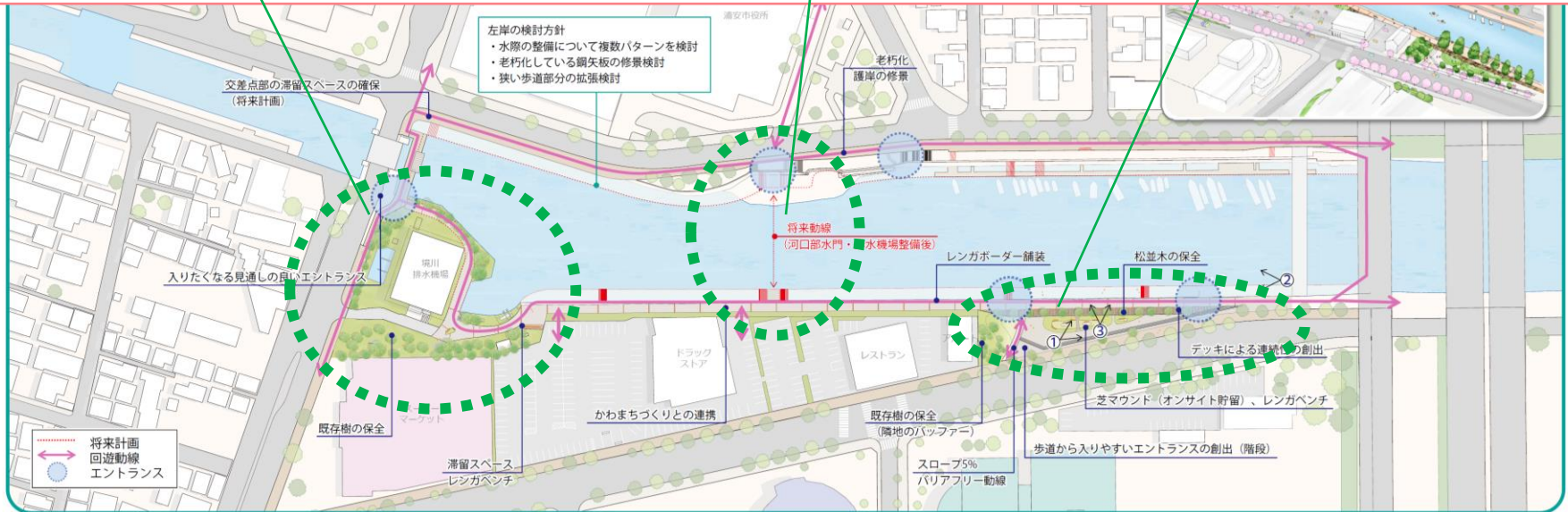
- 境川排水機場の通路開放により対応
- 川沿いルートを含め、今後河川管理者との協議を進める

通れるようになると便利  
パラペットのない眺望  
パラペットの修景

- 河口部水門・排水機場の整備（県への申送り）

居心地の良い休憩する場

- 懇談会の意見も含め、詳細検討



### 賑わいの拠点となり、境川と人が主役となる水辺づくり

公共施設エリアの賑わいを境川の水辺へ波及させ、親水性・回遊性を向上し、まちと水辺が一体的な賑わいを創出するような場所づくりを目指します。



▲芝生の丘による川への視認性向上



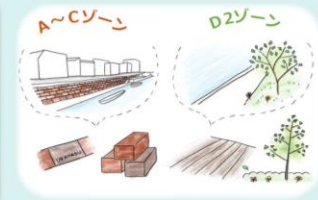
▲歩いて楽しい遊歩道とかわまちとの連携

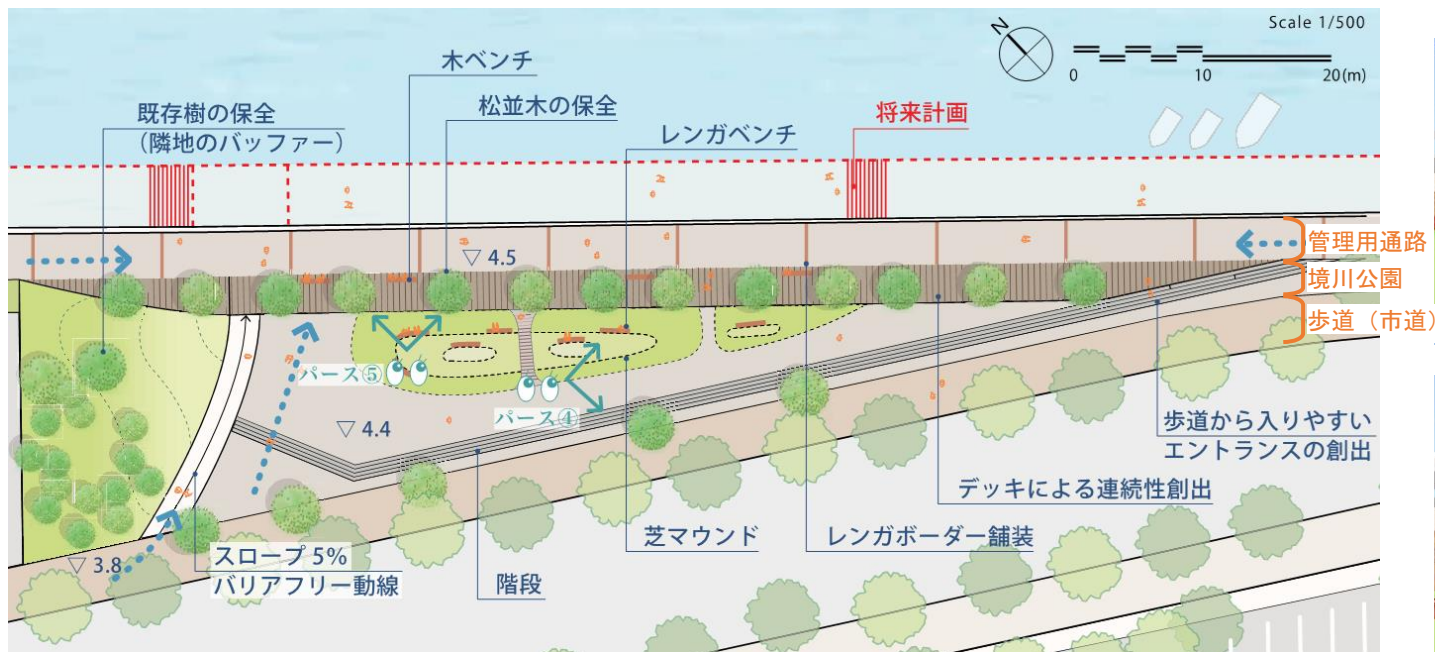
### 境川のエリア間を繋ぎ歴史性・場所性を感じる空間づくり

漁師町としての歴史性やレンガを基調とした元町エリアの水辺（A～Cゾーン）、堀込河道となっており緑豊かな埋立て地としての新町エリアの水辺（D2ゾーン）との景観を繋ぐ場所としてデザインします。



▲松並木の保全と憩い空間の創出





## 意見への反映方針案 ⇒ 具体的な整備内容について現在検討中

### フェンスをなくしてほしい

→ 管理用通路、歩道と一体的なデザインとし、広く利用できるように設計

### 見通しがよくなると安心

#### 入口を広くしてほしい

→ 公園のエントランスを創出し、滞留空間を形成

### 歩道が狭く自転車通行が多いため、公園利用者と交差しないような工夫を

→ 歩道（市道）と公園との一体的な空間を形成しつつ、視覚的・物理的に走行を分離する整備

### 浦安らしさを感じることもできる公園がいい

→ 管理用通路舗装に10mピッチでレンガ舗装を取り入れるなど、歴史性・他ゾーン(Cゾーン)との一体性の創出

### 木が鬱蒼としていて暗い、近寄りにくい

→ 歩道を広く感じられるよう階段位置をセットバック、公園内の植栽を適切に処理

### 休憩施設がほしい

#### 母親が集まれるカフェ空間がほしい

→ 居心地よく座りやすい芝やベンチを配置し、周辺商業施設や今後のかわまちづくりによるキッチンカー等で購入し、飲食しやすい場を創出