

# 第1回懇談会の振り返り

令和4年2月10日

# 令和3年度懇談会の予定

## 第1回懇談会（1月15日） 開催済

参加者：学識者、沿川自治会、市

- ① 境川沿川まち歩き（元町・中町・新町）
- ② かわまちづくり支援制度について
- ③ 自由意見交換



## 第2回懇談会（2月10日） 本日

参加者：学識者、沿川自治会、関係団体（利活用、商工観光関係）、市

- ① 「かわまちづくり」支援制度について
- ② これまでの境川修景整備検討について
- ③ 懇談会の位置づけ及び今後のスケジュールについて
- ④ 第1回懇談会の振り返り
- ⑤ 各関係団体の活動について
- ⑥ 全体討議



## 第3回懇談会（3月29日）

参加者：学識者、沿川自治会、関係団体（利活用、商工観光関係）、千葉県葛南土木事務所、市

- ① 前回までの振り返り
- ② D1-1ゾーンの整備について
- ③ 意見交換
- ④ 今後の進め方について

※内容については検討中

# 第1回懇談会の振り返り

1 開催日時 令和4年1月15日（土） 午後1時00分～午後5時20分

2 開催場所 境川沿川及び浦安市役所4階 S2・S3・S4会議室

3 出席者

## （学識者）

法政大学 陣内 秀信 特任教授

早稲田大学 創造理工学部 社会環境工学科 佐々木 葉 教授

## （沿川自治会）代表者14名

堀江一丁目自治会、堀江二丁目自治会、堀江三丁目自治会、堀江四丁目自治会

猫実三丁目自治会、猫実四丁目自治会、美浜西エステート自治会

入船中央エステート自治会、入船リバーサイド自治会、高洲自治会

レジアスフォート新浦安自治会、潮音の街自治会、パークシティグランデ新浦安自治会

タイムレスタウン新浦安自治会

## （事務局）

都市整備部 知久部長

道路整備課 須賀課長、西村課長補佐、泉澤河川海岸係長、田中工務係長

河本主任主事、竹内主任主事、岩楯主任主事、宇田川主任主事、石井主事

## （事務局補助）

公益財団法人リバーフロント研究所 土屋、八町、利満、坂本

株式会社建設技術研究所 岡田、高木、山田

# 第1回懇談会の振り返り

## 4 議題

- (1) 境川沿川まち歩き（元町・中町・新町）
- (2) かわまちづくり支援制度について
- (3) 自由意見交換
- (4) その他

## 5 会議経過

- (1) 境川沿川まち歩き（元町・中町・新町）

3グループに分かれ、市役所周辺（中町）→新橋周辺（元町）→高洲橋から日の出橋（新町）の順で、各約3時間かけ、ゾーンの境目を中心にまち歩きを行った。

- (2) かわまちづくり支援制度について

かわまちづくり支援制度の概要及び「かわまちづくり」の必要性について説明を行った。

- (3) 自由意見交換

3グループに分かれ意見交換し、グループ毎に意見を取りまとめ発表した。その後に全体討議を行った。



# 第1回懇談会の振り返り

## まち歩きコースマップ

### 市役所周辺ゾーン (C、D1-1、D1-2ゾーン)



#### 写真

- ①Cゾーン テラス護岸
- ②あけぼの歩道橋 (東水門)
- ③市役所通りとさくら通り交差点付近
- ④親水護岸と公共棧橋
- ⑤境川公園
- ⑥D1-2ゾーン富岡中学校前の花壇



# 第1回懇談会の振り返り

## 開催状況写真（まち歩き：市役所周辺ゾーン）



Cゾーン左岸（猫実側）グループ1  
平成27年度修景整備済



Cゾーン左岸（猫実側）グループ2  
平成27年度修景整備済



Cゾーン左岸（猫実側）グループ3  
平成27年度修景整備済



まち歩き Cゾーン左岸（猫実側）  
平成27年度修景整備済



D1-1ゾーン 境川排水機場



D1-1ゾーン 境川排水機場（内部）

# 第1回懇談会の振り返り

## 開催状況写真（まち歩き：市役所周辺ゾーン）



D1-1ゾーン 境川排水機場  
(雨量局・浄化ポンプ)




D1-1ゾーン右岸（東野側）管理用通路  
令和4年度以降に修景整備を検討中



D1-1ゾーン右岸（東野側）管理用通路  
令和4年度以降に修景整備を検討中



D1-1ゾーン右岸（東野側）  
境川公園



D1-1ゾーン左岸（猫実側）  
親水施設



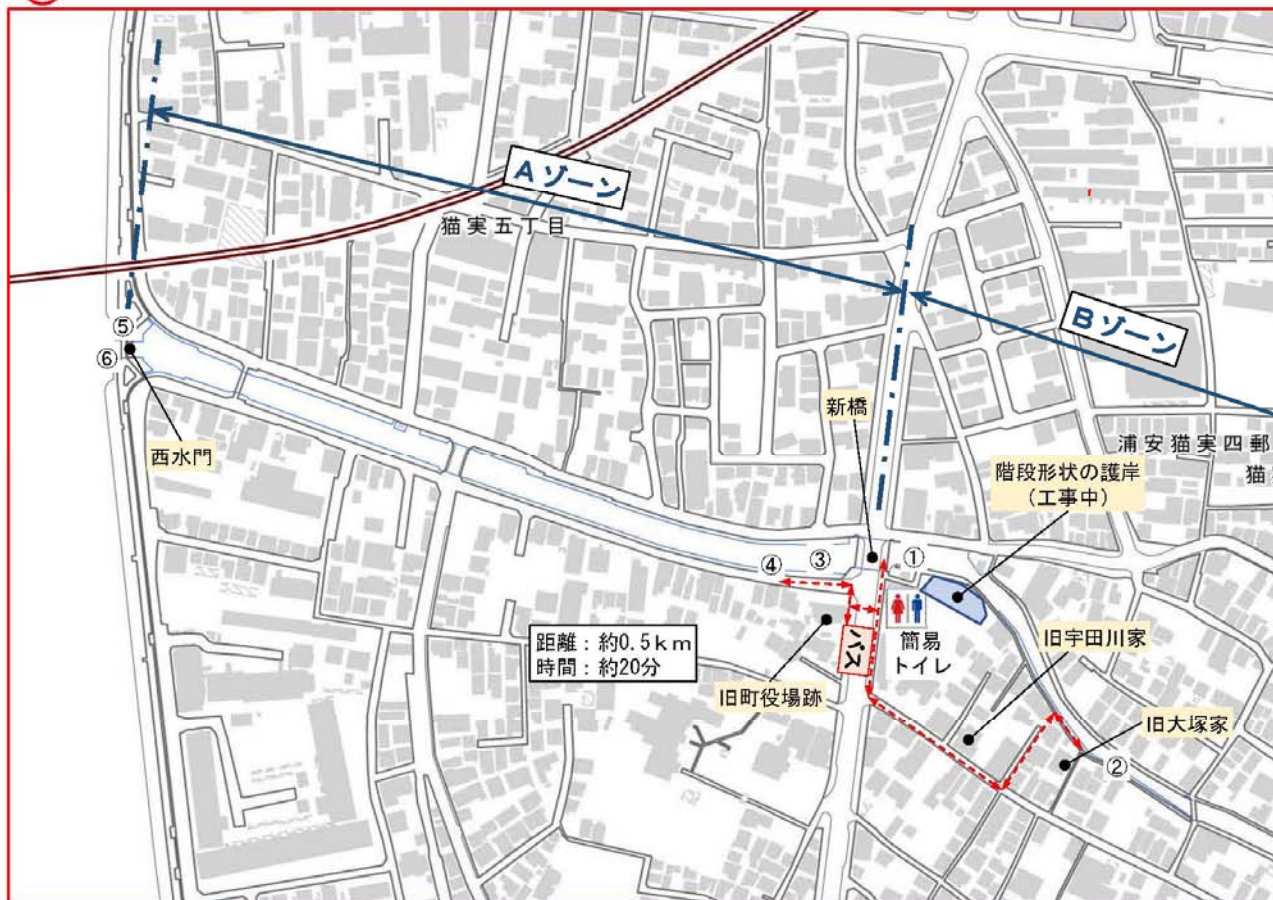
D1-2ゾーン右岸（富岡側）  
富岡中学校前の花壇



# 第1回懇談会の振り返り

## まち歩きコースマップ

### ⑧ 新橋周辺ゾーン (A、Bゾーン)



### 写真

- ①新橋から下流 (階段形状の護岸工事中)
- ②Bゾーン遊歩道
- ③Bゾーン新橋から下流
- ④Aゾーン親水階段
- ⑤リンド技師記念碑
- ⑥旧江戸川堤防 (西水門)



# 第1回懇談会の振り返り

## 開催状況写真（まち歩き：新橋周辺ゾーン）



Aゾーン右岸側  
旧町役場跡



Aゾーン（新橋上流側）



Aゾーン（新橋上流側）  
親水施設へのアクセス階段



Bゾーン（新橋下流側）  
緩傾斜護岸（階段形状の護岸） 工事現場



Bゾーン（新橋下流側）  
緩傾斜護岸（階段形状の護岸） 工事現場



Bゾーン 旧宇田川家

# 第1回懇談会の振り返り

## 開催状況写真（まち歩き：新橋周辺ゾーン）



Bゾーン 旧大塚家

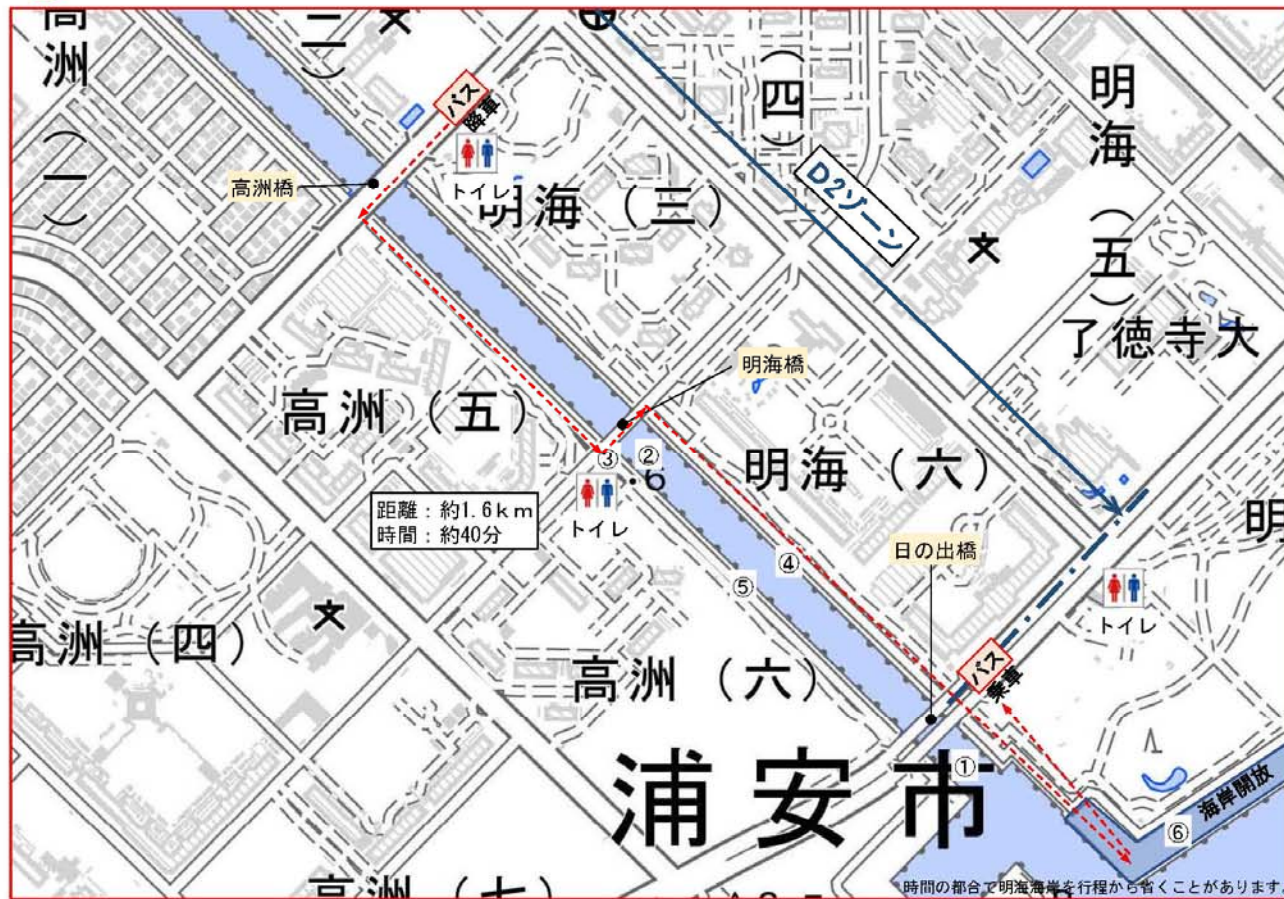


Bゾーン（記念橋上流側）

# 第1回懇談会の振り返り

## まち歩きコースマップ

### ③ 日の出橋周辺ゾーン (D2ゾーン)



### 写真

- ① 日の出橋から河口  
(水門・排水機場候補地付近)
- ② 明海橋から下流
- ③ カヌー艇庫 (明海橋)
- ④ 左岸遊歩道
- ⑤ 右岸遊歩道
- ⑥ 明海海岸開放



# 第1回懇談会の振り返り

## 開催状況写真（まち歩き：日の出橋周辺ゾーン）



D2ゾーン（高洲橋）



D 2 ゾーン右岸（高洲側）  
（高洲橋下流側）



D 2 ゾーン右岸（高洲側）  
カヌー艇庫（明海橋）



D2ゾーン（明海橋）



D 2 ゾーン左岸（明海側）  
（明海橋下流側）



D 2 ゾーン左岸（明海側）  
（明海橋下流側）

# 第1回懇談会の振り返り

## 開催状況写真（まち歩き：日の出橋周辺ゾーン）



D 2 ゾーン左岸（明海側）  
（日の出橋上流側）



D 2 ゾーン左岸（明海側）  
（日の出橋下流側）



D 2 ゾーン左岸（明海側）  
河口部



バス乗車時の手指消毒  
（浦安市総合公園前）

# 第1回懇談会の振り返り

## 開催状況写真（懇談会）



懇談会  
(市役所会議室)



グループ意見交換（グループ1）



グループ意見交換（グループ2）



グループ意見交換（グループ3）



陣内先生（左）・佐々木先生（右）

## 主な意見

### 整備に関する意見

- 防災や修景整備・利活用の幅が広がるため、河口部に水門・排水機場の設置が必要。
- 護岸の耐震性に問題はないのか。
- 管理用通路（D1-1ゾーン右岸・東野側）の舗装が必要。
- 階段で川辺に降りられるように整備されている親水施設が、立入禁止で使用できない。（川に触れることができない）

### 水質に関する意見

- 水門間の水位管理区間でも水の流れが必要。臭い等の問題がある。
- 境川をかつてのように泳げる川にしたい。
- 水面利用をするにも、水がキレイでないといけない。
- D2ゾーンは、冬はキレイだが夏は赤潮や青潮が発生する。
- 川に触れられると自然に水をキレイにしようと思う。
- 水質浄化について県と市に要望をした。この会としても要望を出してほしい。
- 浚渫を境川かわまちづくり計画から千葉県河川整備計画への位置づけを働きかけたい。

### 過去の風景

- 昭和30年代には水辺に入って行ける場所があり、子どもたちは川の中で遊んでいた。
- 20年前は両岸にハゼ釣りをしている人がたくさんいたし、水と親しんでいる子供たちがいた。



## 主な意見

### 境川でやりたいことや発見、提案等の意見

- AゾーンはBゾーンより川が広く、手を加えるともっと良くなる。
- 中町地区より新町地区の川の水がキレイで驚いた。
- 一本の川が性格の違う3ゾーンを繋いでいてドラマチックである。
- D1-1ゾーン右岸（東野側）の河川管理用通路は、普段歩くことがなく新鮮だった。ポテンシャルがあるので歩けるようにするとよい。
- 水門やまち並み木の景色がよいので、修景整備ができるとなおよい。
- ヨーロッパのように旧市街地と新市街地がつながっている街は、他にないのではないか。
- 元町・中町・新町の3つの地区毎の歴史を反映させた「かわまちづくり」をしてほしい。
- ゾーン毎にいろいろな史跡やビューポイントがあるが、活かせてない。
- 本日のまち歩きでは、上記のようなポテンシャルを見つけることができたのでよかった。
- 水辺に入っていける場所があり、境川で泳ぐ練習ができ、泳ぎを教える人がいるとよい。
- 母なる川である境川の護岸で縁日・飲み会ができると良い。
- パドルレース大会（市長杯）を開催することで、若い人が参加すると親もくる。境川やまちも活性化し、出店も出せばそれなりに成り立つのではないか。
- 日常使用、イベント時の使用を分けて考えることが大事である。
- 河川管理者と浦安市、市民の声をうまく回すために市民としてできることは何か、市から具体的に示していただければ、自治会でこんな声をあげようという話ができる。

# 第1回懇談会の振り返り

## 市役所周辺エリア（東水門～境川橋・D1-1ゾーン）について

### 全体・河川管理用通路

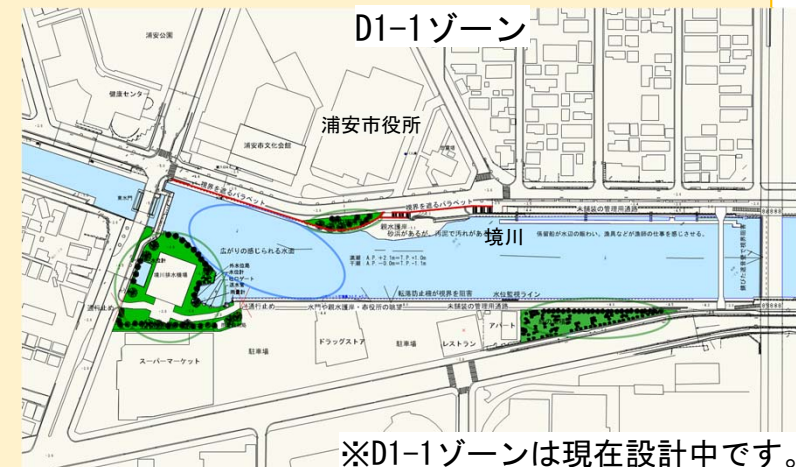
- 市役所対岸側から見る水門や市役所の風景が新鮮だ。
- こうした景観の絵を描けるような場所となるとよい。
- 河床が見えるほど水が透き通っていて思っていた以上に綺麗だった。
- 管理用通路も歩けるようになると良い。
- スーパーマーケット側は自転車や歩行者が多いため、管理用通路を自転車歩行者が使えるようになるのは非常に有用だ。
- 管理用通路部は可能な限り広く使えるとよい。
- 境川公園と管理用通路との連続性がなくて残念。
- 対岸の親水護岸では市民によるジャズコンサートが開催されていたり、ビールを飲んでくつろぐ場にもなっている。
- 沿道の商業施設と境川とのつながりが強まることに期待。
- アパートも商業施設（カフェなど）に変わっていくと沿川の使い方が大きく変わっていくものと思われる。

### 境川排水機場周辺

- 排水機場は、社会見学（防災など）へ活用するとよい。
- 排水機場の橋の上の花はボランティアの方が管理してくれている。

### 境川公園周辺（松並木）

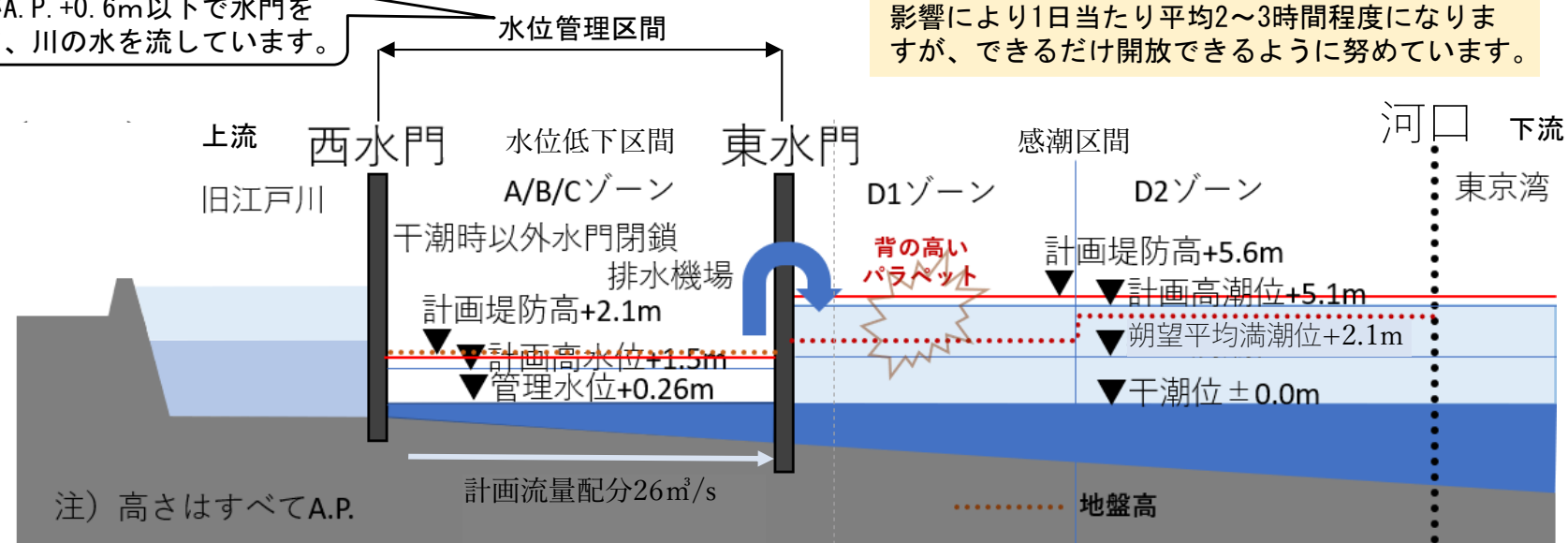
- 境川公園とつながり一体的に使えると良い。
- 境川公園で遊んでいる子は見たことがない。
- 公園は樹木がうっそうとしていて、使っている人を見たことがない。
- 対岸の市役所側から見える松並木の景色が良い。
- 松並木は景観上もよいので大切にしたい。



# 境川の概要及び水質について（参考）

外水位がA. P. +0.6m以下で水門を開放して、川の水を流しています。

水門の開放は、旧江戸川の水位、東京湾の潮位の影響により1日当たり平均2～3時間程度になりますが、できるだけ開放できるように努めています。



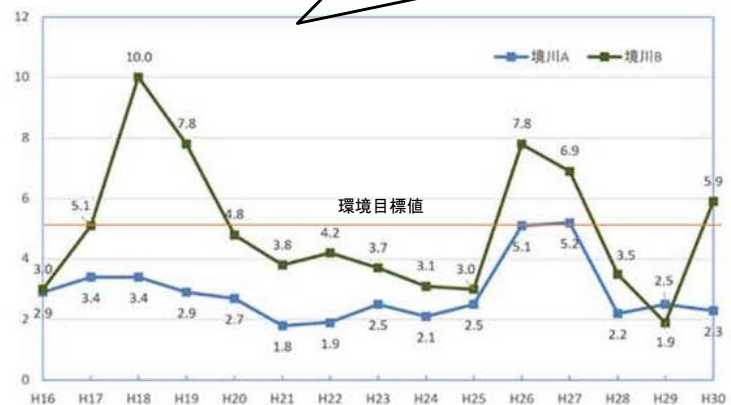
境川概要図

出典：利根川水系江戸川左岸圏域河川整備計画（平成18年12月）千葉県



水質調査位置図

浦安市環境基本計画年次報告書によると、水質の基準となるBOD値は概ね環境目標値である5mg/L以下です。



BODの推移

<河川等水質調査結果（平成30年度調査）> (単位: mg/L [pH以外])

河川	項目	5月	8月	11月	2月	年平均値
境川A地点	pH	8.3	7.6	7.8	7.9	7.9
	SS	11.2	7.8	2.7	1.3	5.8
	BOD	5.5	1.8	2.3	2.2	2.3 (75%水質値) 3.0 (年平均値)
	DO	7.9	6.3	6.3	9.3	7.5
	全窒素	1.7	2.4	3.0	3.0	2.5
	全りん	0.26	0.29	0.15	0.10	0.20
境川B地点	pH	8.5	7.9	7.4	7.3	7.8
	SS	19.1	15.8	1.7	4.3	10.2
	BOD	7.4	5.9	1.4	4.9	5.9 (75%水質値) 4.9 (年平均値)
	DO	10.6	14.6	9.0	9.0	10.8
	全窒素	1.7	2.5	3.5	4.8	3.1
	全りん	0.39	0.41	0.13	0.25	0.30

出典：浦安市公式サイト 主要河川水質測定結果（令和2年2月現在）

水質調査結果