

令和4年1月15日(土)
まち歩き 13:00~16:00
懇談会 16:00~17:00

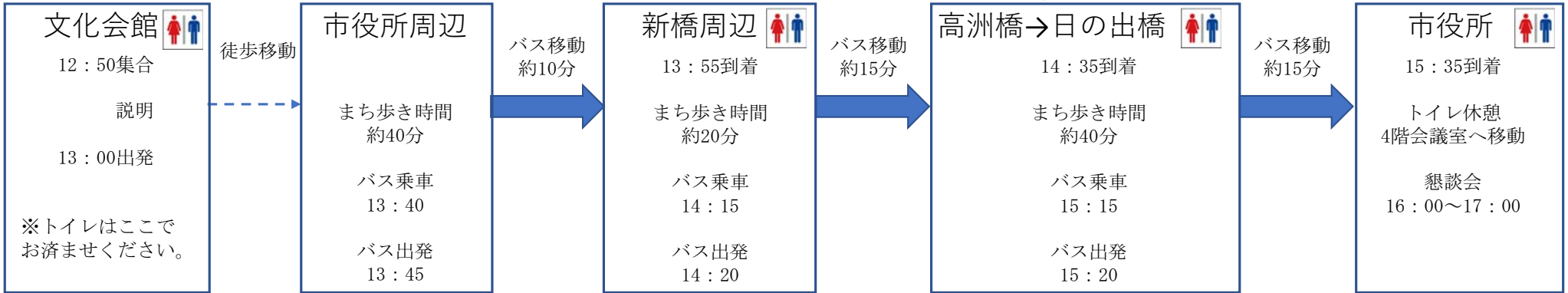
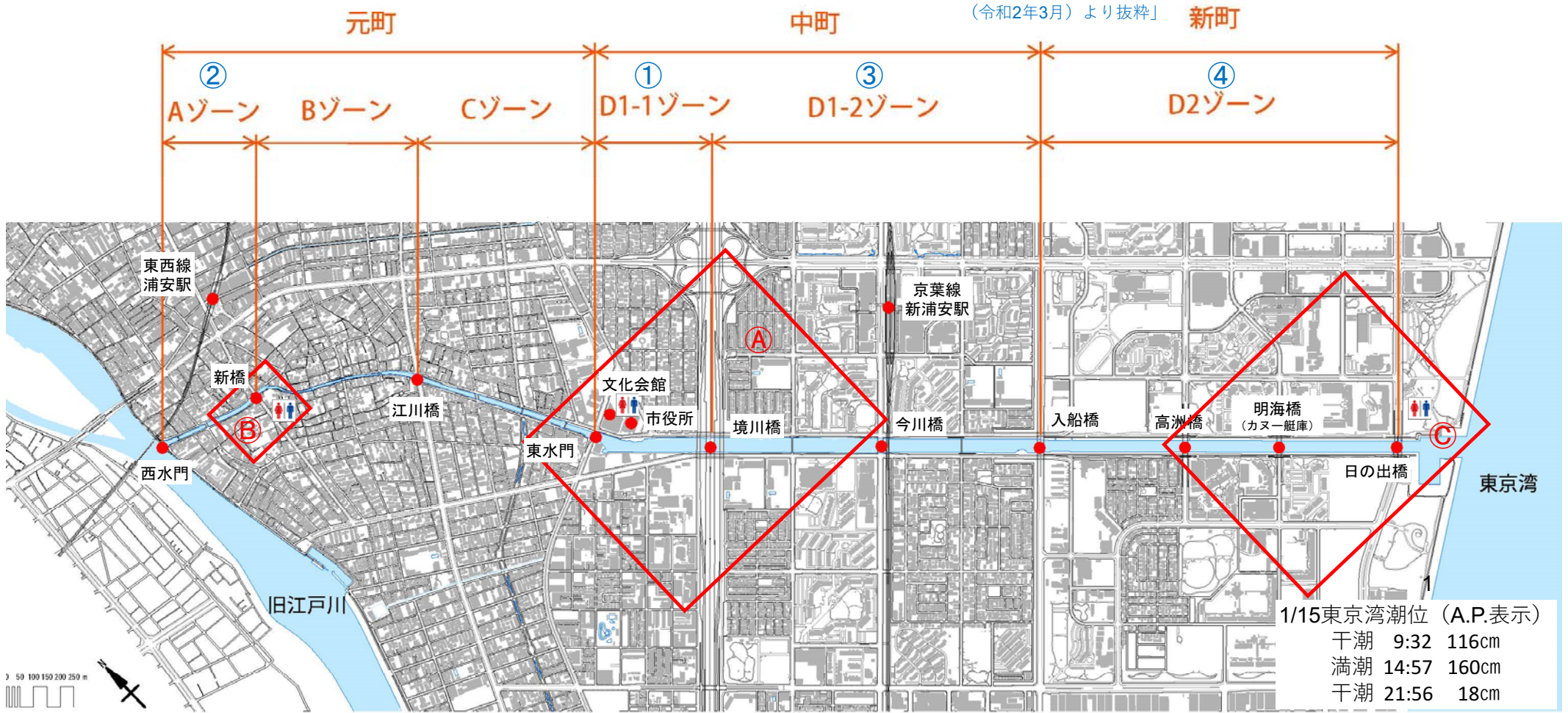
境川 全体平面図

- 整備優先度※
- ① D1-1ゾーン
 - ② Aゾーン
 - ③ D1-2ゾーン
 - ④ D2ゾーン

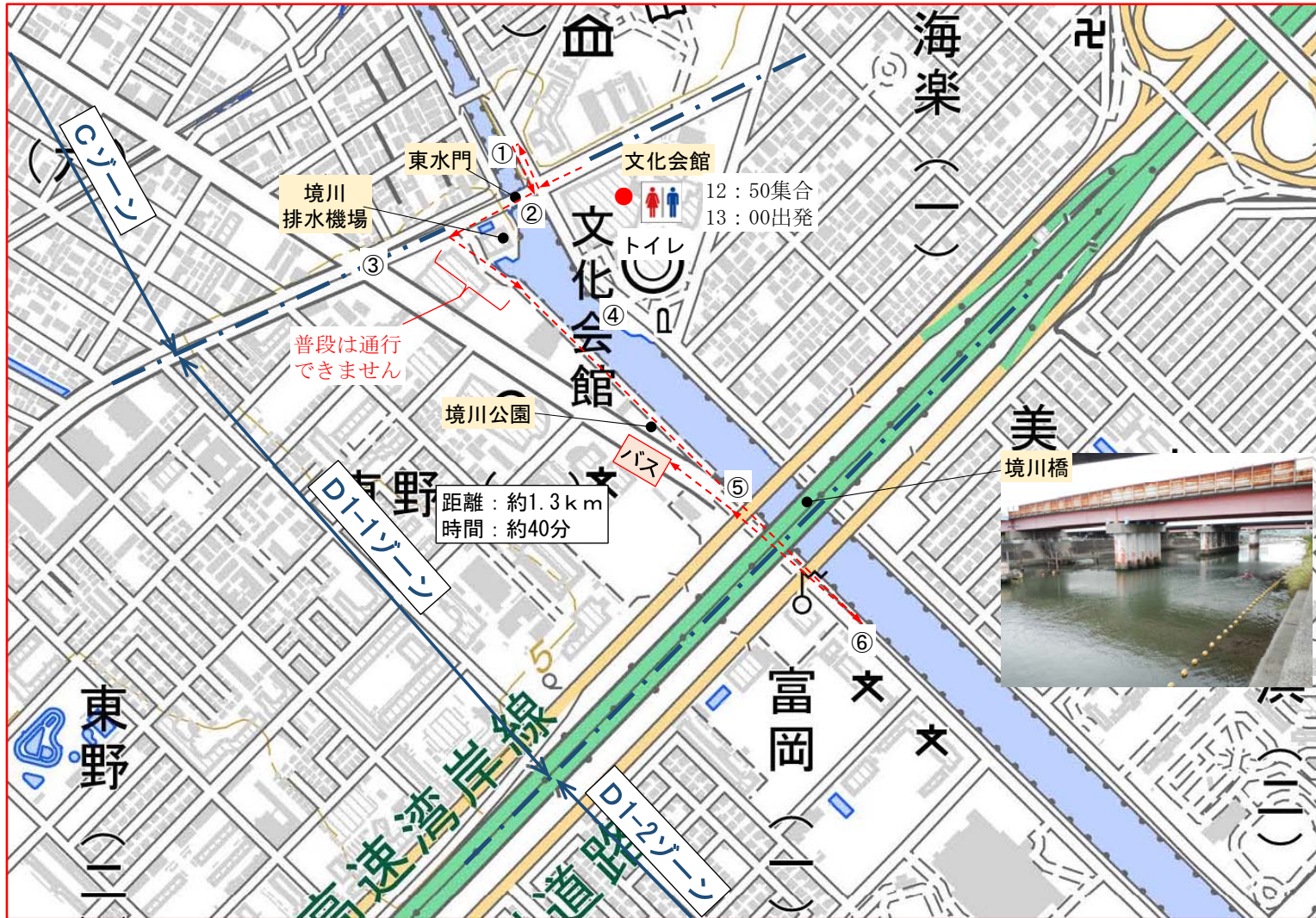
<参考>

- Bゾーン (H17~R3整備完了予定)
- Cゾーン (H9~H27整備済)
- D1-1ゾーン (R3~設計中)

※「境川修景整備検討会報告書
(令和2年3月)より抜粋」



① 市役所周辺ゾーン (C、D1-1、D1-2ゾーン)



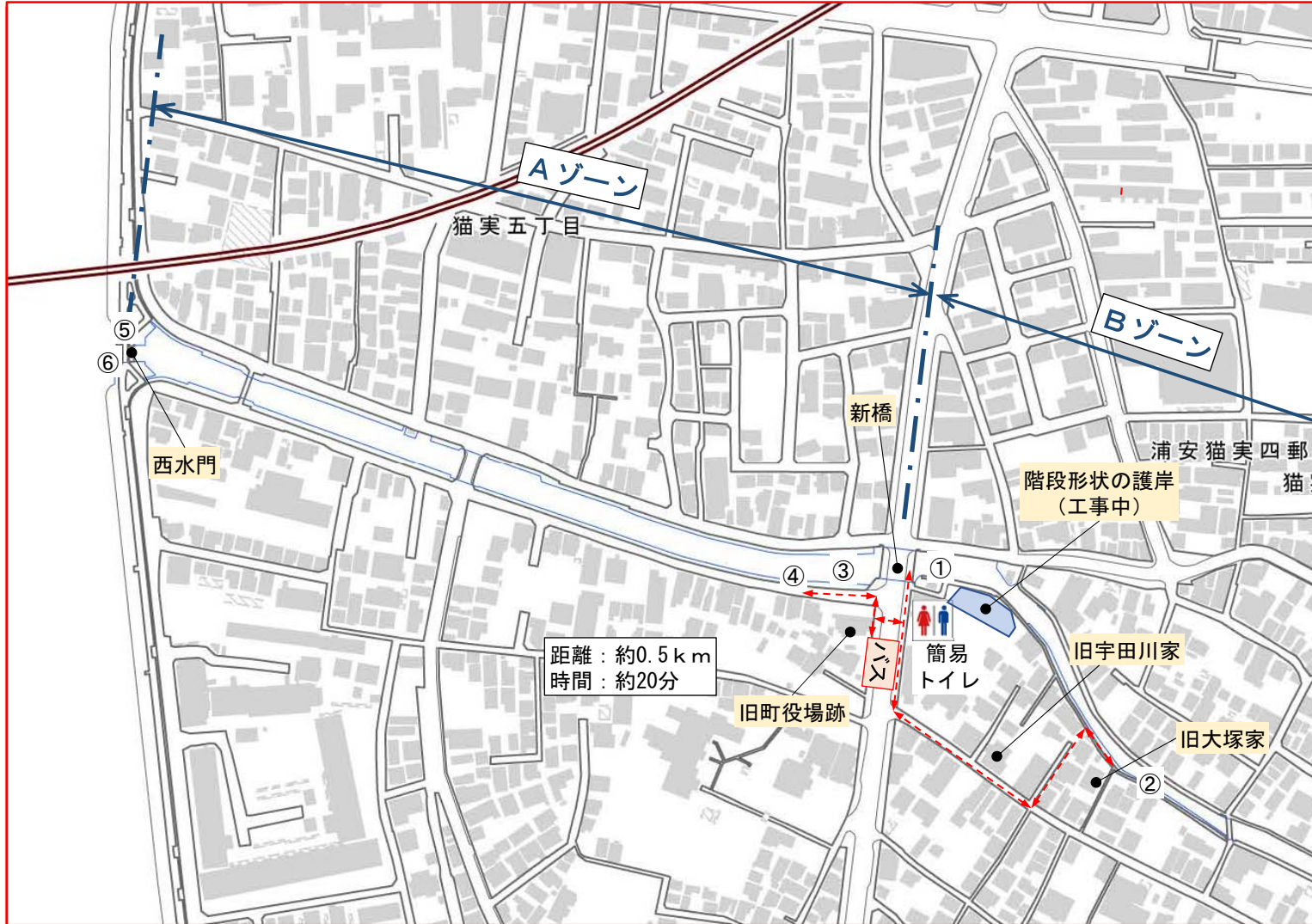
写真

- ①Cゾーン テラス護岸
- ②あけぼの歩道橋 (東水門)
- ③市役所通りとさくら通り交差点付近
- ④親水護岸と公共棧橋
- ⑤境川公園
- ⑥D1-2ゾーン富岡中学校前の花壇



⑧

新橋周辺ゾーン（A、Bゾーン）



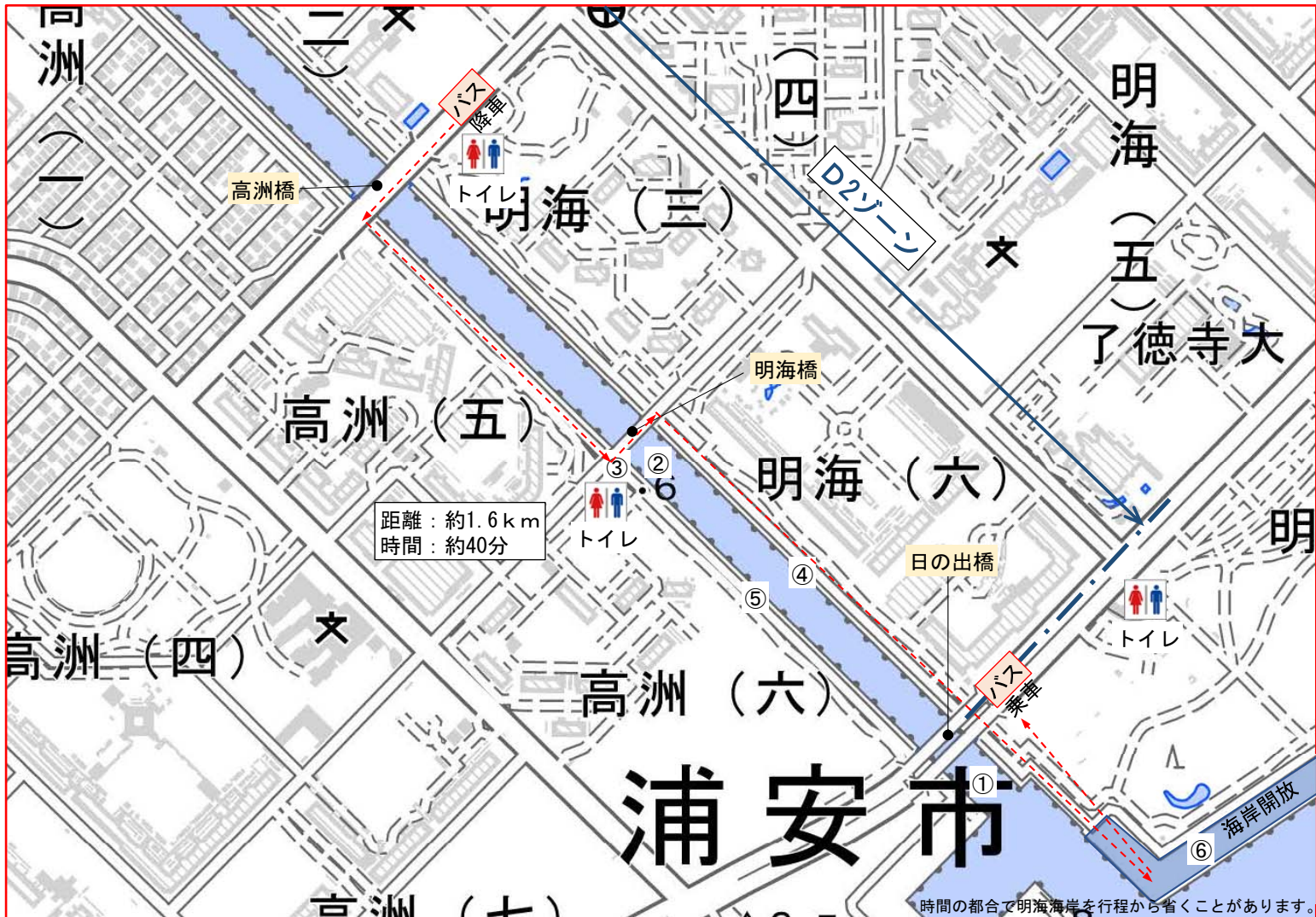
写真

- ①新橋から下流（階段形状の護岸工事中）
- ②Bゾーン遊歩道
- ③Bゾーン新橋から下流
- ④Aゾーン親水階段
- ⑤リンド技師記念碑
- ⑥旧江戸川堤防（西水門）




©

日の出橋周辺ゾーン（D2ゾーン）



写真

- ①日の出橋から河口
(水門・排水機場候補地付近)
- ②明海橋から下流
- ③カヌー艇庫 (明海橋)
- ④左岸遊歩道
- ⑤右岸遊歩道
- ⑥明海海岸開放



メモ用紙

| ㊤ 市役所周辺ゾーン (C、D1-1、D1-2ゾーン) | ㊥ 新橋周辺ゾーン (A、Bゾーン) |
|-----------------------------|--------------------|
| | |
| ㊦ 日の出橋周辺ゾーン (D2ゾーン) | 境川 全体 |
| | |

本日の各ゾーンのまち歩きで、気付いたこと、アイデア等何でもよろしいのでご記載ください。

メモ用紙

その他

本日の各ゾーンのまち歩きで、気付いたこと、アイデア等何でもよろしいのでご記載ください。