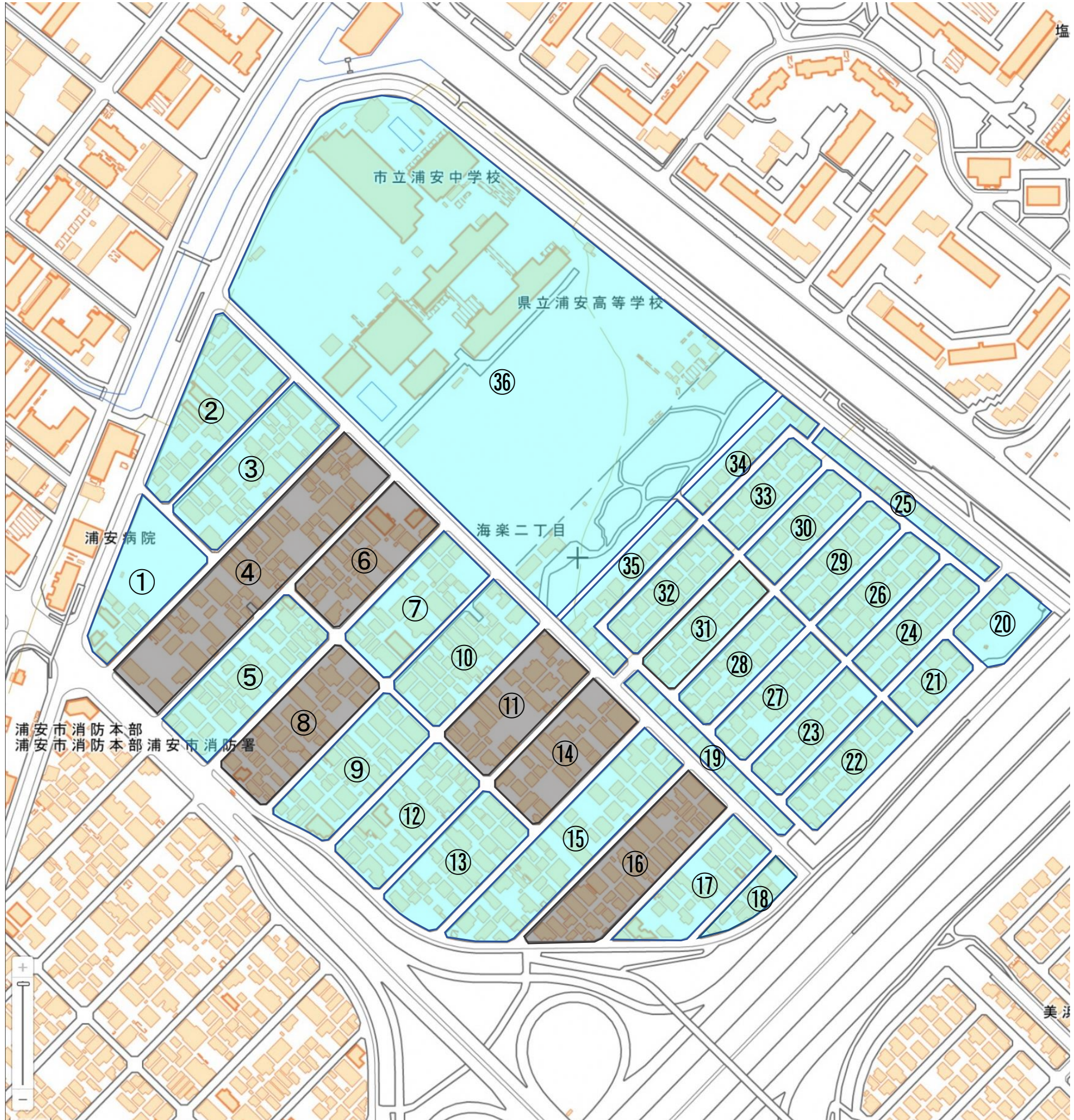




海楽二丁目 地籍予備調査結果図

数 字： 街区番号(住所の〇番に該当します。)

例)海楽二丁目2番3号の場合、2街区になります。



-  : 全同意が得られた街区(区画)
→引き続き地籍調査(本調査)を実施します。
-  : 全同意が得られなかった街区(区画)
→地籍調査(本調査)へは移行しません。

今後の流れについては
別紙2、別紙3参照