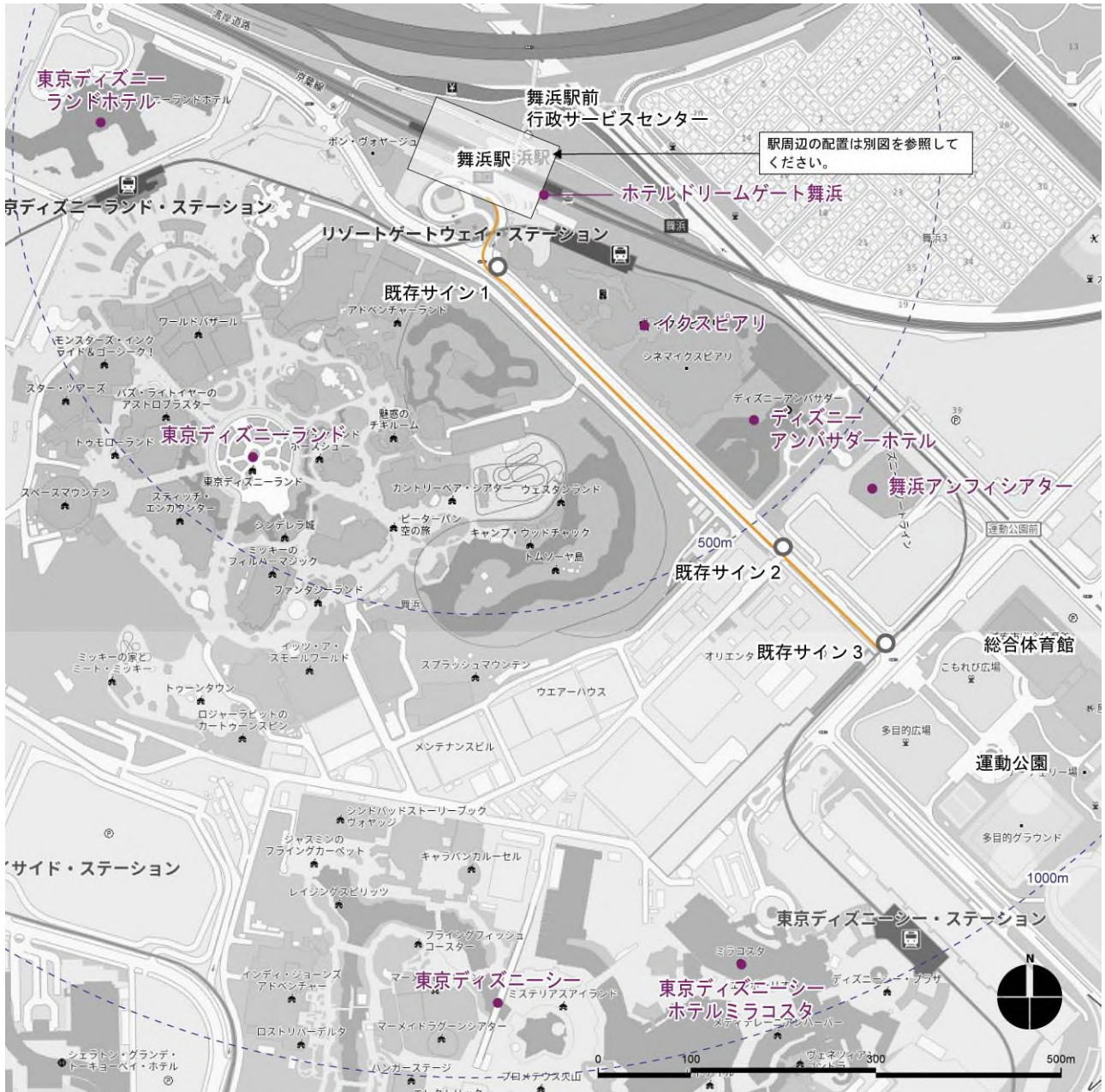


4-3. 舞浜駅周辺地区

■サイン配置図



※ 令和3年度以降のサイン整備については、サイン整備計画を作成し配置していくこととする。

■既存サインの活用

舞浜駅から運動公園までの誘導は、既存のサインを活用する。



既存サイン 1

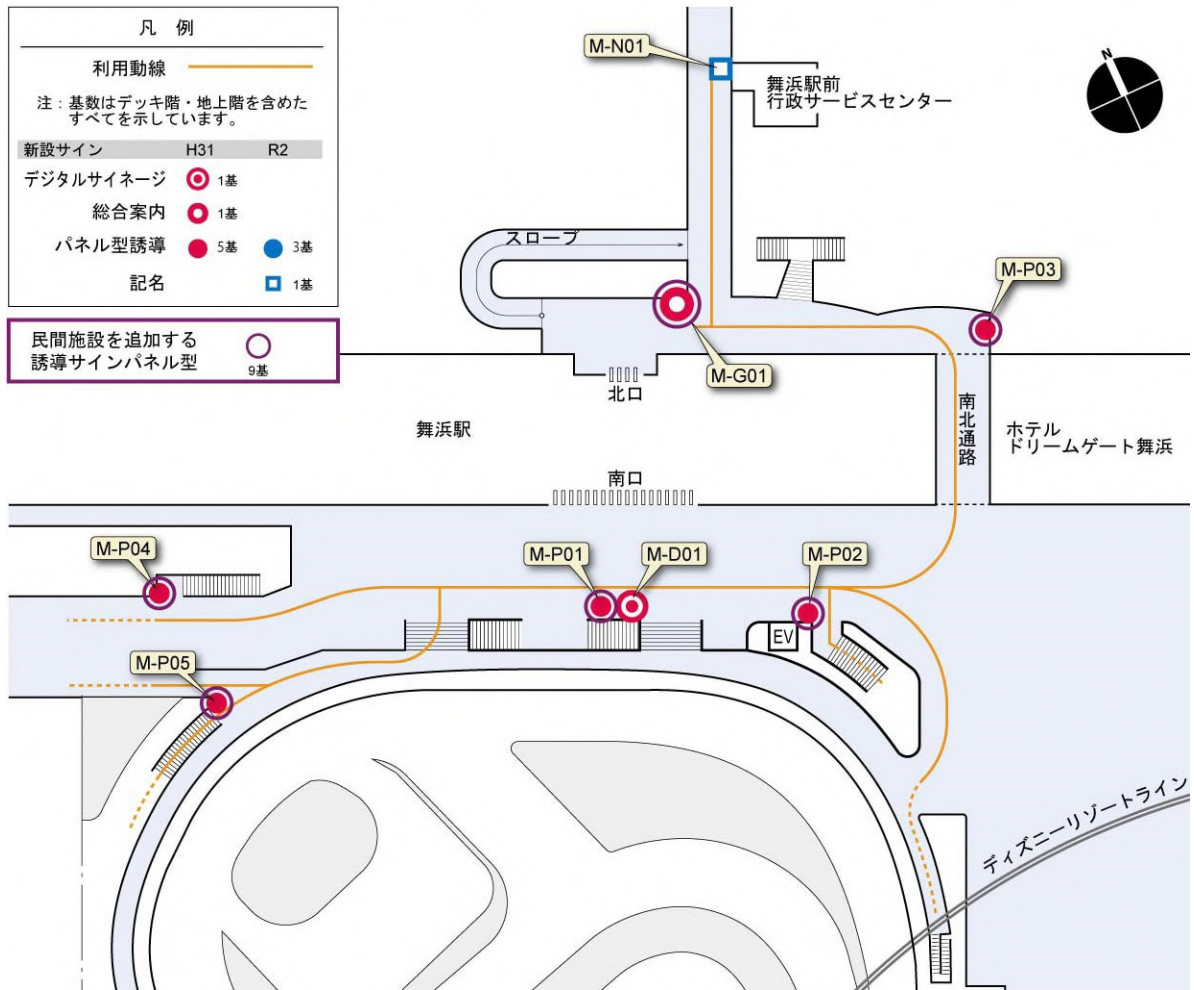


既存サイン 2

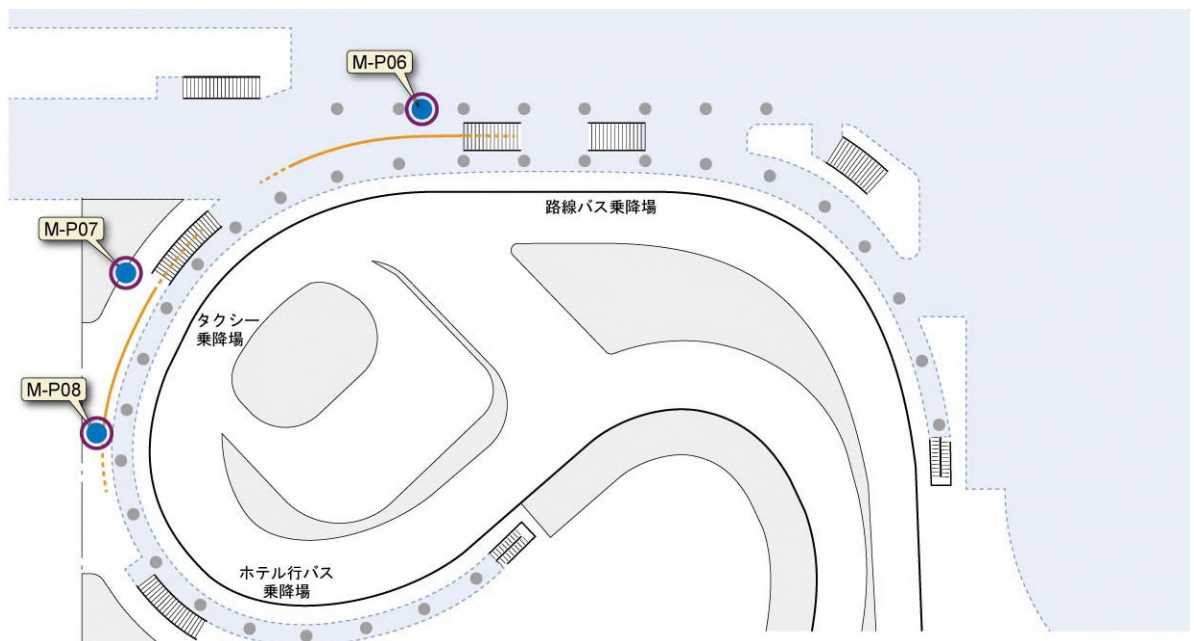


既存サイン 3

■別図：駅周辺配置図（デッキ階）



■別図：駅周辺配置図（地上階）

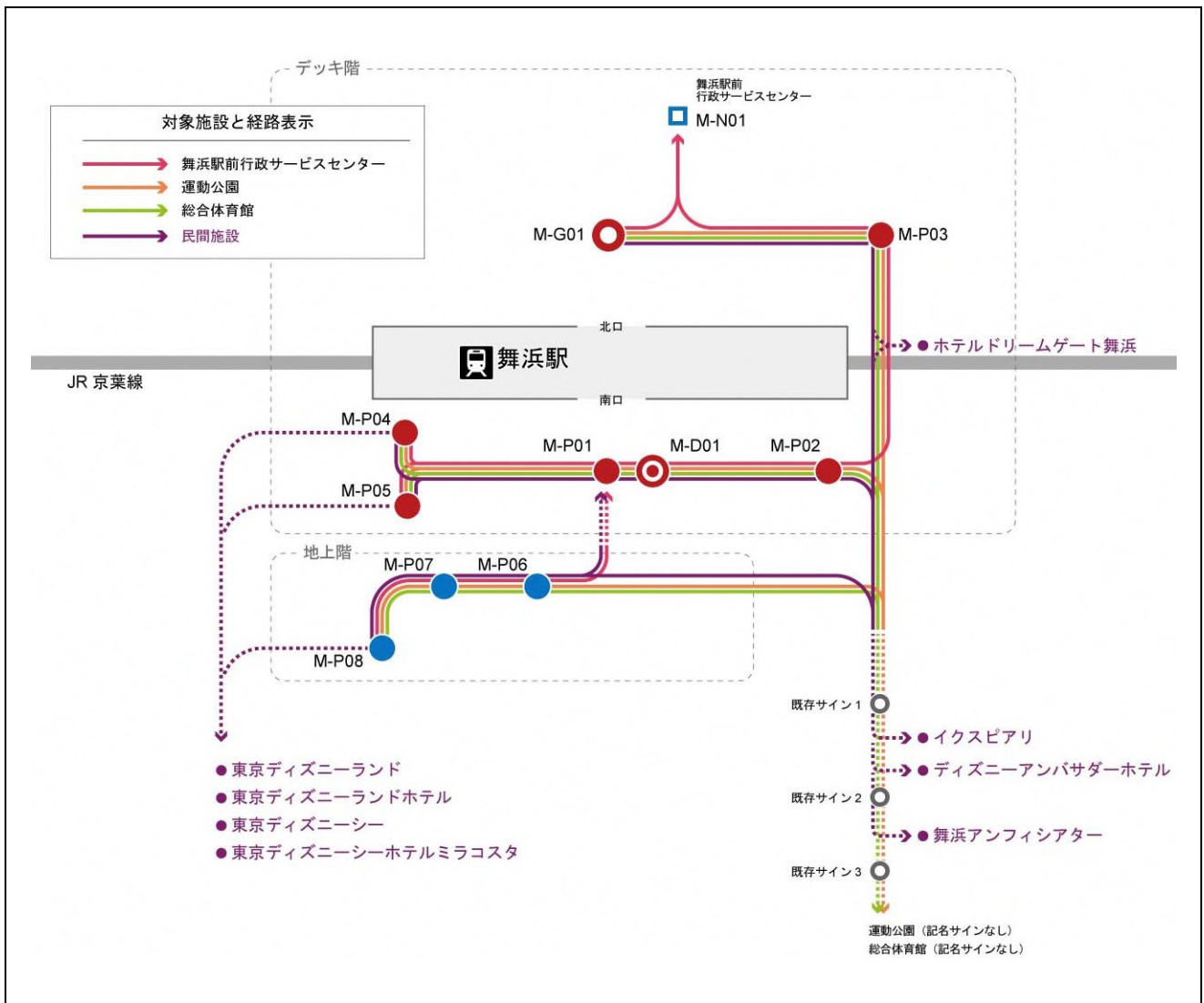


※南口地上階は今後の人の動線を見ながら必要に応じて誘導サイン等を追加・変更していくこととする。

■誘導対象施設

名称	備考		
優先的に表示するもの			
1 舞浜駅（起点）	駅ナンバリング：JE07		ピクトグラムあり
2 舞浜駅前行政サービスセンター			
3 運動公園	複合施設（代表）	指定緊急避難場所	ピクトグラムあり
4 総合体育館	複合施設（内包）		
現状に応じて表示するもの			
5 ホテルドリームゲート舞浜	民間宿泊施設		ピクトグラムあり
6 ディズニーアンバサダーホテル	民間宿泊施設		ピクトグラムあり
7 東京ディズニーランドホテル	民間宿泊施設		ピクトグラムあり
8 東京ディズニーシーホテルミラコスタ	民間宿泊施設		ピクトグラムあり
9 イクスピアリ	民間商業施設		ピクトグラムあり
10 舞浜アンフィシアター	民間レジャー施設		
11 東京ディズニーランド	民間レジャー施設		
12 東京ディズニーシー	民間レジャー施設		

■舞浜駅周辺地区の誘導系統



■舞浜駅周辺地区 サインごとの誘導施設と件数

管理番号	誘導施設						件数
	1	2	3	4	5	6	
M-G01	舞浜駅前行政サービスセンター	運動公園	総合体育館	ホテルドリームゲート舞浜	イクスピアリ	ディズニーアンバサダーホテル	11
	舞浜アンフィシアター	東京ディズニーランド	東京ディズニーランドホテル	東京ディズニーシー	東京ディズニーシーホテルミラコスタ		
M-P01	舞浜駅前行政サービスセンター	運動公園	総合体育館	ホテルドリームゲート舞浜	イクスピアリ	ディズニーアンバサダーホテル	11
	舞浜アンフィシアター	東京ディズニーランド	東京ディズニーランドホテル	東京ディズニーシー	東京ディズニーシーホテルミラコスタ		
M-P02	舞浜駅前行政サービスセンター	運動公園	総合体育館	ホテルドリームゲート舞浜	イクスピアリ	ディズニーアンバサダーホテル	11
	舞浜アンフィシアター	東京ディズニーランド	東京ディズニーランドホテル	東京ディズニーシー	東京ディズニーシーホテルミラコスタ		
M-P03	舞浜駅前行政サービスセンター	運動公園	総合体育館	ホテルドリームゲート舞浜	イクスピアリ	ディズニーアンバサダーホテル	11
	舞浜アンフィシアター	東京ディズニーランド	東京ディズニーランドホテル	東京ディズニーシー	東京ディズニーシーホテルミラコスタ		
M-P04	舞浜駅前行政サービスセンター	運動公園	総合体育館	ホテルドリームゲート舞浜	イクスピアリ	ディズニーアンバサダーホテル	11
	舞浜アンフィシアター	東京ディズニーランド	東京ディズニーランドホテル	東京ディズニーシー	東京ディズニーシーホテルミラコスタ		
M-P05	舞浜駅前行政サービスセンター	運動公園	総合体育館	東京ディズニーランド	東京ディズニーランドホテル	東京ディズニーシー	11
	舞浜アンフィシアター	東京ディズニーランド	東京ディズニーランドホテル	東京ディズニーシー	東京ディズニーシーホテルミラコスタ		
M-P06	舞浜駅前行政サービスセンター	運動公園	総合体育館	ホテルドリームゲート舞浜	イクスピアリ	ディズニーアンバサダーホテル	11
	舞浜アンフィシアター	東京ディズニーランド	東京ディズニーランドホテル	東京ディズニーシー	東京ディズニーシーホテルミラコスタ		
M-P07	舞浜駅前行政サービスセンター	運動公園	総合体育館	ホテルドリームゲート舞浜	イクスピアリ	ディズニーアンバサダーホテル	11
	舞浜アンフィシアター	東京ディズニーランド	東京ディズニーランドホテル	東京ディズニーシー	東京ディズニーシーホテルミラコスタ		
M-P08	舞浜駅前行政サービスセンター	運動公園	総合体育館	ホテルドリームゲート舞浜	イクスピアリ	ディズニーアンバサダーホテル	11
	舞浜アンフィシアター	東京ディズニーランド	東京ディズニーランドホテル	東京ディズニーシー	東京ディズニーシーホテルミラコスタ		

次ページより各サインの設置計画を示す。

設置場所

- ・舞浜 26-5
- ・舞浜駅北口改札正面や右手



設置の考え方

- ・ペDESTリアンデッキ(市管理)
- ・既存総合案内サインの置換え

誘導施設

- ・行政サービスセンター
- ・運動公園
- ・総合体育館
- ・ホテルドリームゲート舞浜
- ・イクスピアリ
- ・ディズニーアンバサダーホテル
- ・舞浜アンフィシアター
- ・東京ディズニーランド
- ・東京ディズニーランドホテル
- ・東京ディズニーシー
- ・東京ディズニーシーホテルミラコスタ

留意点

- ・既存サインを撤去
- ・既存サインよりも幅が広い
ため、他の構造物に干渉しない位置に設置



正面



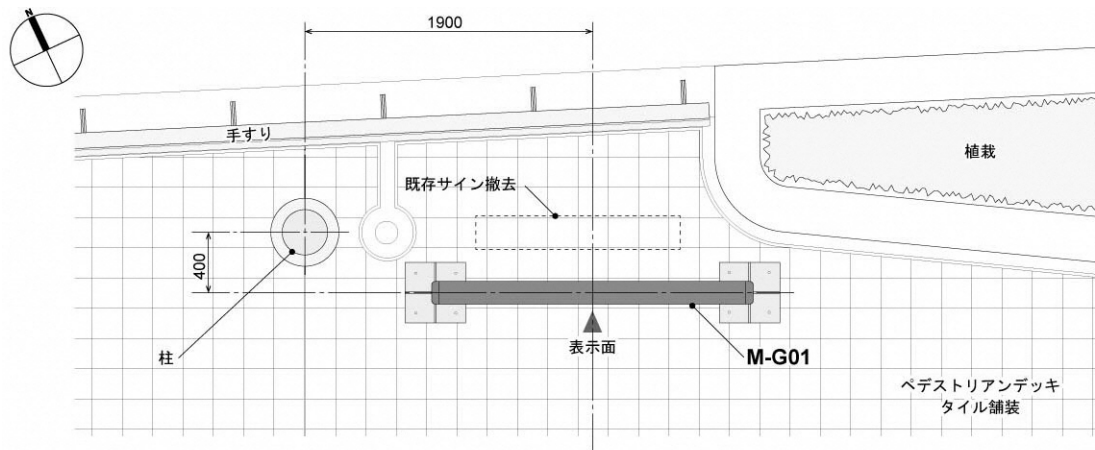
左側面



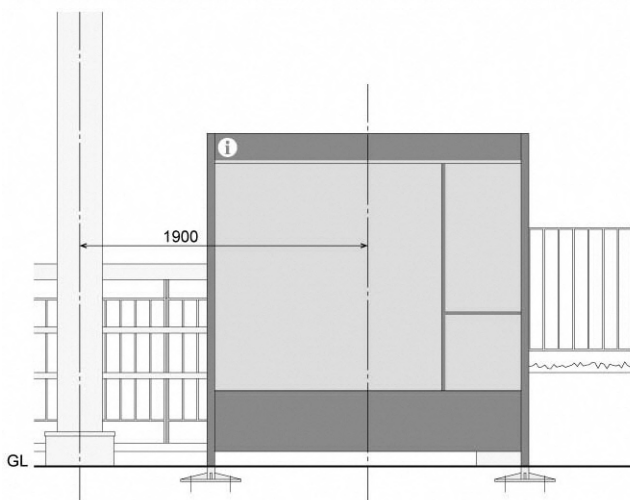
北口改札内より見る

設置参考図

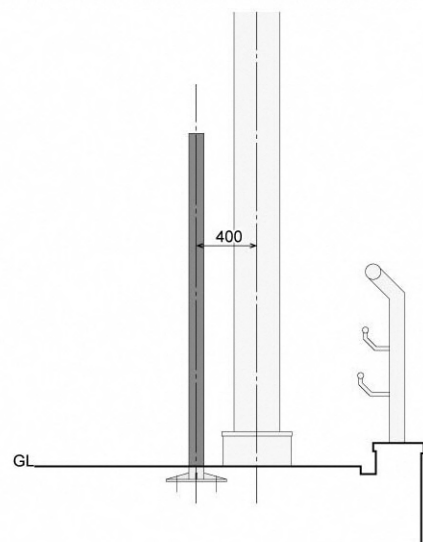
S=1/50



<平面図>



<立面図 1>



<立面図 2>

設置場所

- ・舞浜 26-5
- ・舞浜駅南口改札正面

設置の考え方


- ・ペDESTリアンデッキ(市管理)
- ・デジタルサイネージの補足情報として誘導情報を提供

誘導施設

- ・行政サービスセンター
- ・運動公園
- ・総合体育館
- ・ホテルドリームゲート舞浜
- ・イクスピアリ
- ・ディズニーアンバサダーホテル
- ・舞浜アンフィシアター
- ・東京ディズニーランド
- ・東京ディズニーランドホテル
- ・東京ディズニーシー
- ・東京ディズニーシーホテルミラコスタ

留意点

- ・デジタルサイネージと表示面を揃えて設置
- ・景観との調和のため本体色を変更
- ・地図表示を省略



正面



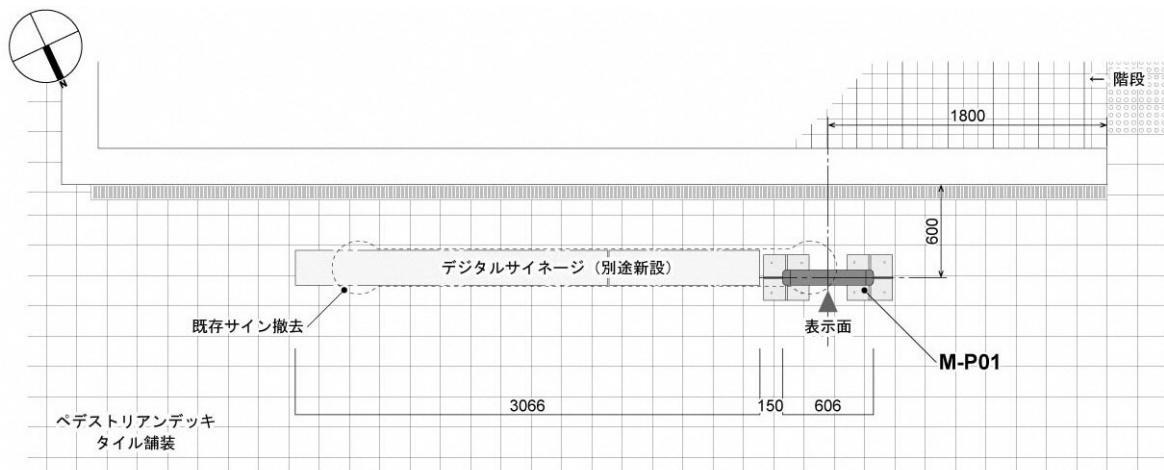
右側面



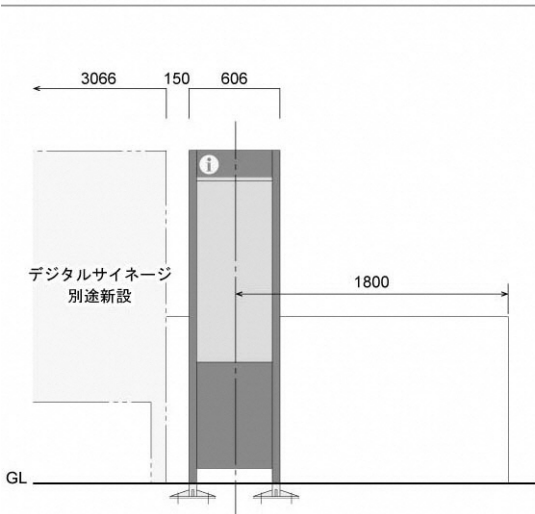
背面

設置参考図

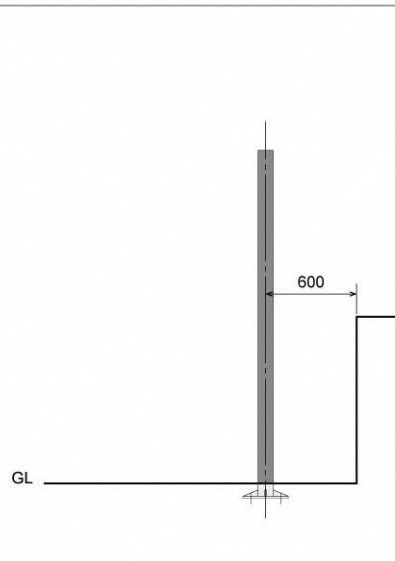
S=1/50



<平面図>



<立面図 1>



<立面図 2>

設置場所

- ・舞浜 26-5
- ・舞浜駅南口デッキ
- ・東方面のエレベーター近傍



設置の考え方

- ・ペDESTリアンデッキ（市管理）
- ・既存誘導サインの置換え

誘導施設

- ・行政サービスセンター
- ・運動公園
- ・総合体育館
- ・ホテルドリームゲート舞浜
- ・イクスピアリ
- ・ディズニーアンバサダーホテル
- ・舞浜アンフィシアター
- ・東京ディズニーランド
- ・東京ディズニーランドホテル
- ・東京ディズニーシー
- ・東京ディズニーシーホテルミラコスタ

留意点

- ・景観との調和のため本体色を変更
- ・眺望を阻害しないよう高さを 1.5m に変更
- ・既存サインを撤去
- ・地図情報を省略



正面



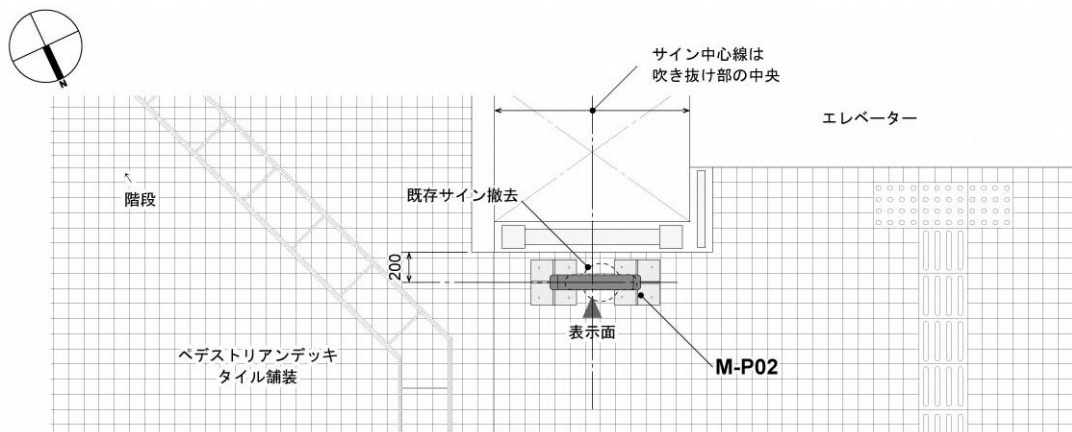
右側面



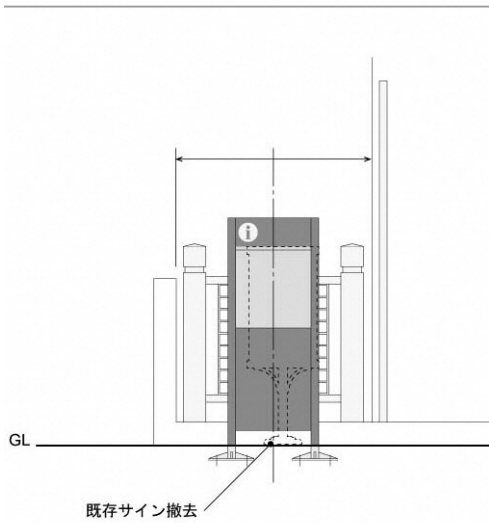
床面

設置参考図

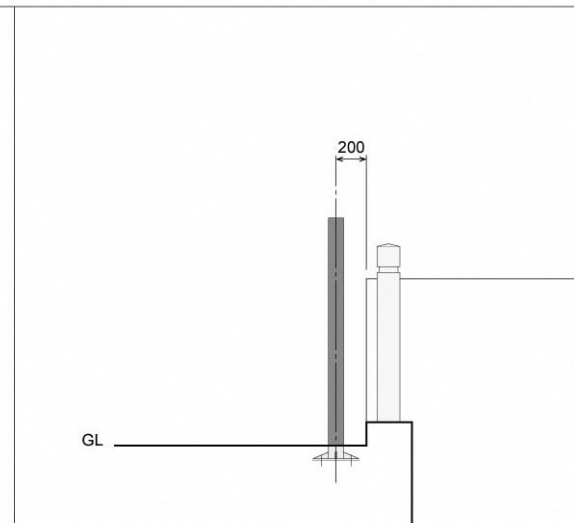
S=1/50



<平面図>



<立面図 1>



<立面図 2>

設置場所

- ・舞浜 26-5
- ・舞浜駅北口デッキ東端



設置の考え方

- ・ペDESTリアンデッキ(市管理)
- ・主に北口からの利用者に向けて、南口方面への屈曲を指示する

誘導施設

- ・行政サービスセンター
- ・運動公園
- ・総合体育館
- ・ホテルドリームゲート舞浜
- ・イクスピアリ
- ・ディズニーアンバサダーホテル
- ・舞浜アンフィシアター
- ・東京ディズニーランド
- ・東京ディズニーランドホテル
- ・東京ディズニーシー
- ・東京ディズニーシーホテルミラコスタ

留意点

- ・サイン中心線は建物柱の中央に揃える



正面



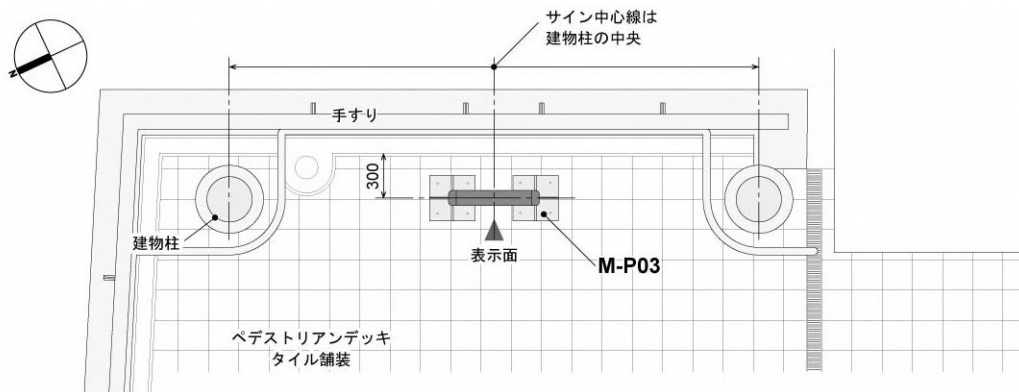
右側面



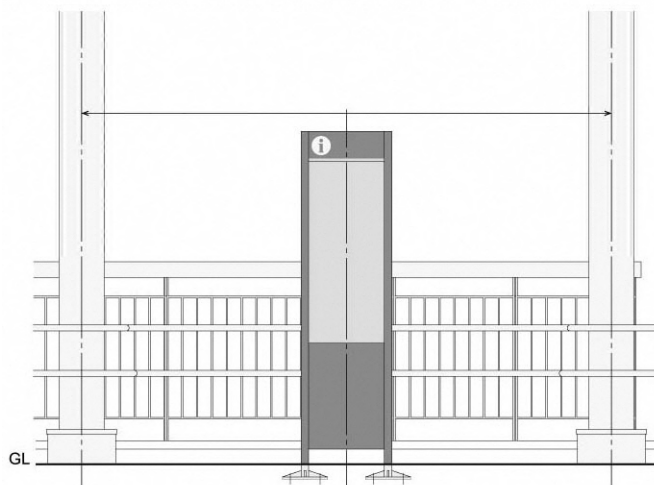
床面

設置参考図

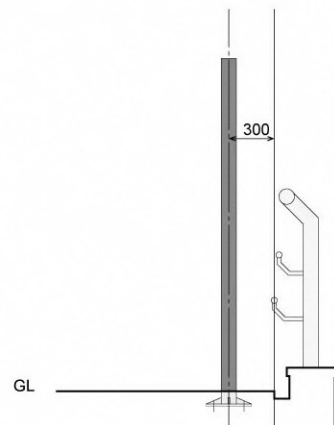
S=1/50



<平面図>



<立面図 1>



<立面図 2>

設置場所

- ・舞浜 26-5
- ・舞浜駅南口デッキ
- ・北西方面への階段近傍



設置の考え方

- ・ペDESTリアンデッキ(市管理)
- ・既存誘導サインの置換え

誘導施設

- ・行政サービスセンター
- ・運動公園
- ・総合体育館
- ・ホテルドリームゲート舞浜
- ・イクスピアリ
- ・ディズニーアンバサダーホテル
- ・舞浜アンフィシアター
- ・東京ディズニーランド
- ・東京ディズニーランドホテル
- ・東京ディズニーシー
- ・東京ディズニーシーホテルミラコスタ

留意点

- ・景観との調和のため本体色を変更
- ・眺望を阻害しないよう高さを 1.5m に変更
- ・既存サインを撤去
- ・地図情報を省略



正面



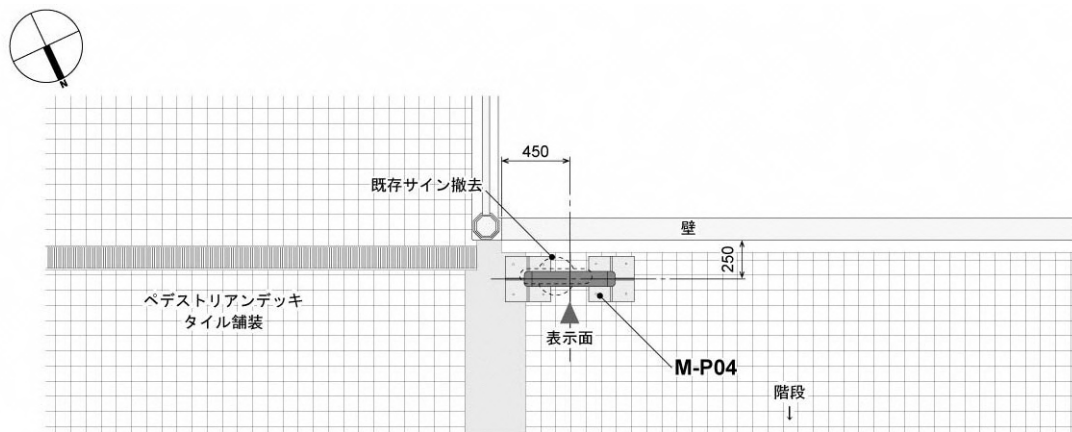
左側面



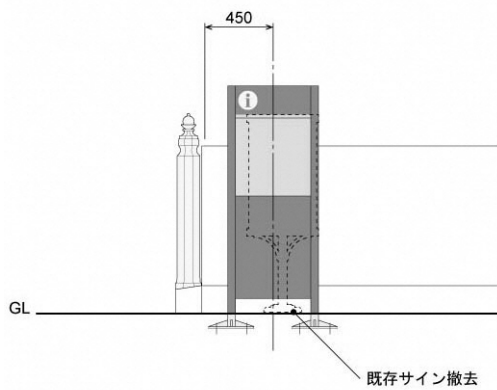
床面

設置参考図

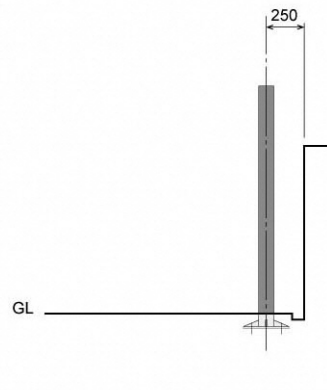
S=1/50



<平面図>



<立面図 1>



<立面図 2>

設置場所

- ・舞浜 26-5
- ・舞浜駅南口デッキ
- ・南西方面への階段近傍



設置の考え方

- ・ペDESTリアンデッキ(市管理)
- ・既存誘導サインの置換え

誘導施設

- ・行政サービスセンター
- ・運動公園
- ・総合体育館
- ・ホテルドリームゲート舞浜
- ・イクスピアリ
- ・ディズニーアンバサダーホテル
- ・舞浜アンフィシアター
- ・東京ディズニーランド
- ・東京ディズニーランドホテル
- ・東京ディズニーシー
- ・東京ディズニーシーホテルミラコスタ

留意点

- ・景観との調和のため本体色を変更
- ・眺望を阻害しないよう高さを 1.5m に変更
- ・既存サインを撤去
- ・地図情報を省略



正面



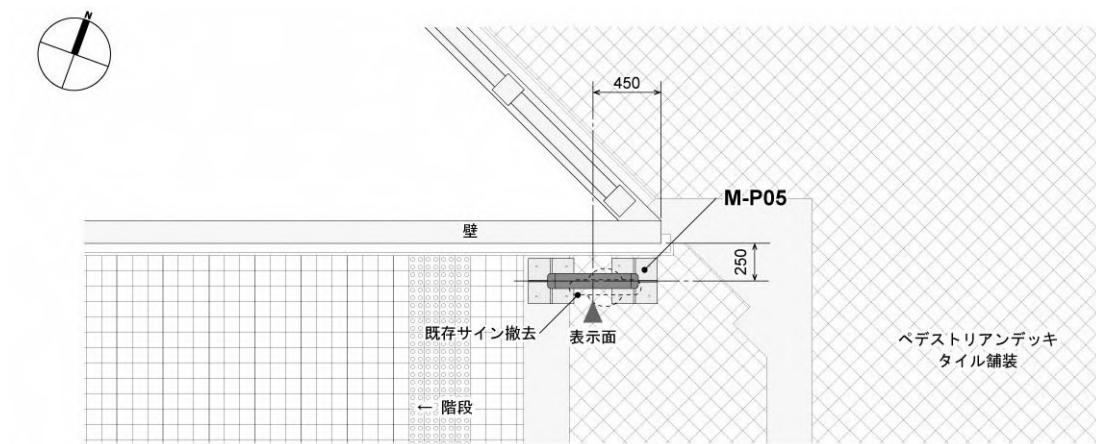
右側面



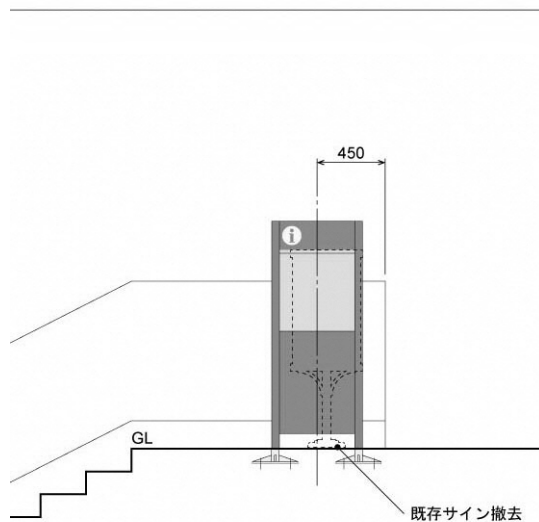
床面

設置参考図

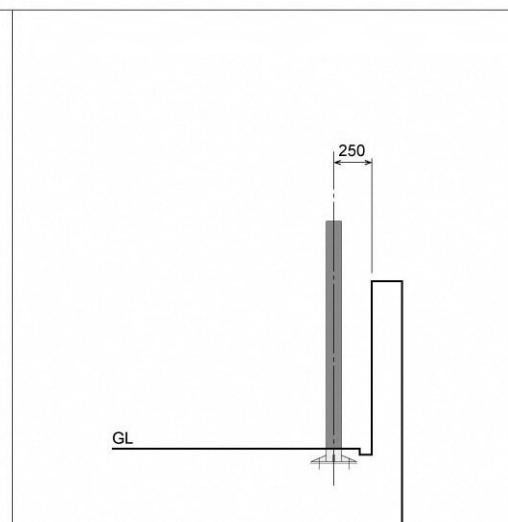
S=1/50



<平面図>



<立面図 1>



<立面図 2>

設置場所

- ・舞浜 26-5
- ・舞浜駅南口地上階
- ・南口デッキ正面階段を西方向に地上に下りた正面の柱前



設置の考え方

- ・ロータリー歩道部(市管理)
- ・階段で地上に降りた利用者にバス等の乗り場情報を、バス利用者に対して周辺の誘導情報を提供

誘導施設

- ・行政サービスセンター
- ・運動公園
- ・総合体育館
- ・ホテルドリームゲート舞浜
- ・イクスピアリ
- ・ディズニーアンバサダーホテル
- ・舞浜アンフィシアター
- ・東京ディズニーランド
- ・東京ディズニーランドホテル
- ・東京ディズニーシー
- ・東京ディズニーシーホテルミラコスタ

留意点

- ・サインの中心を柱の中心線に合わせる
- ・表示面のみを柱に添架することも検討する



正面



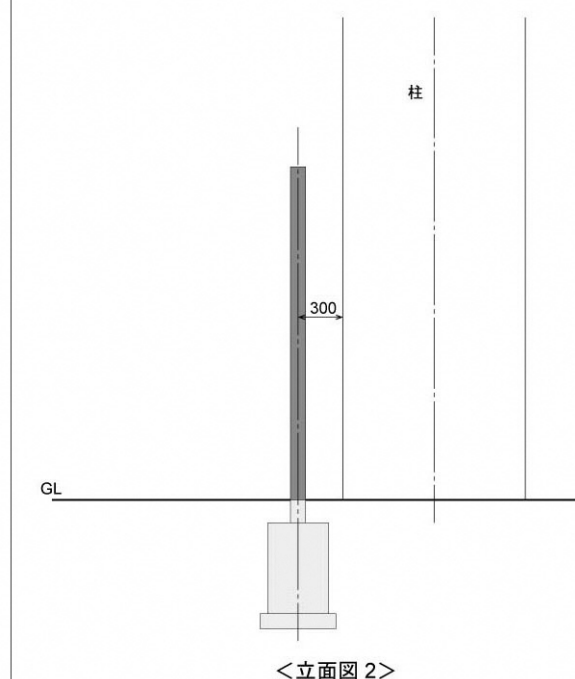
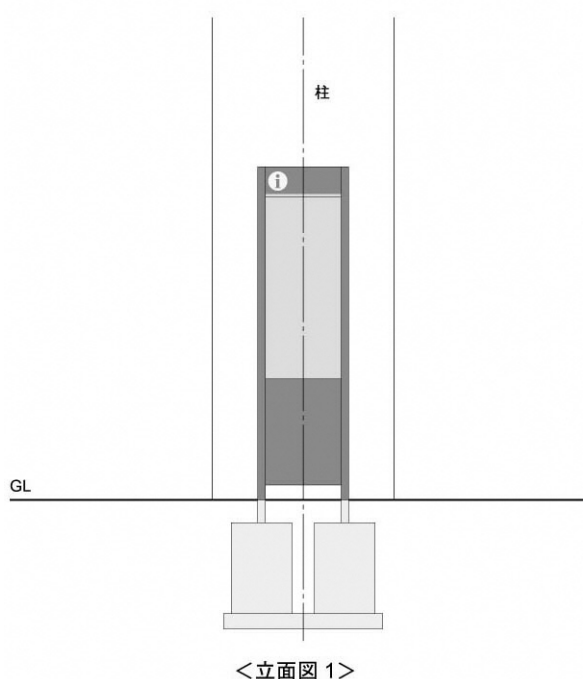
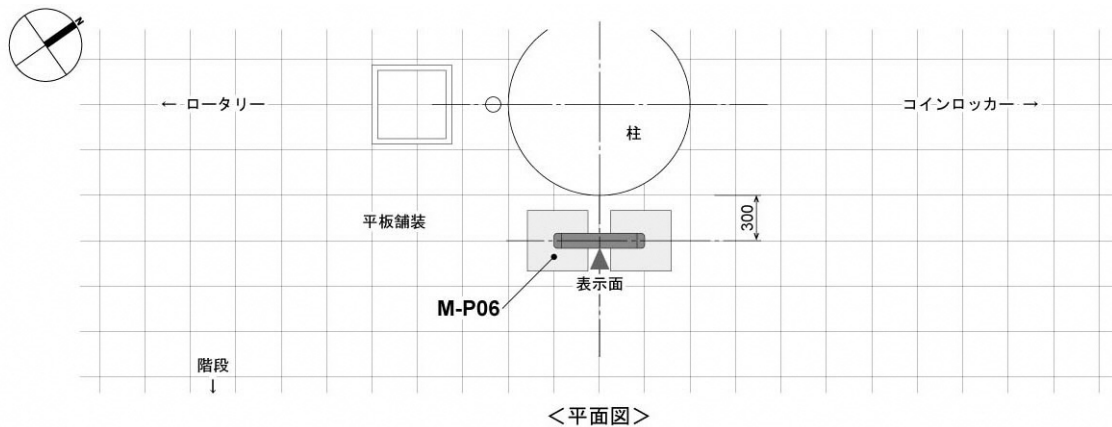
左側面



床面

設置参考図

S=1/50



設置場所

- ・舞浜 26-5
- ・舞浜駅南口地上階
- ・M-P05 の階段を地上に下りた右手の植栽帯前



設置の考え方

- ・ロータリー歩道部(市管理)
- ・階段で地上に降りた利用者にバス等の乗り場情報を、バス利用者に対して周辺の誘導情報を提供

誘導施設

- ・行政サービスセンター
- ・運動公園
- ・総合体育館
- ・ホテルドリームゲート舞浜
- ・イクスピアリ
- ・ディズニーアンバサダーホテル
- ・舞浜アンフィシアター
- ・東京ディズニーランド
- ・東京ディズニーランドホテル
- ・東京ディズニーシー
- ・東京ディズニーシーホテルミラコスタ

留意点

- ・サインの中心を背後の照明灯の中心線に合わせる



正面



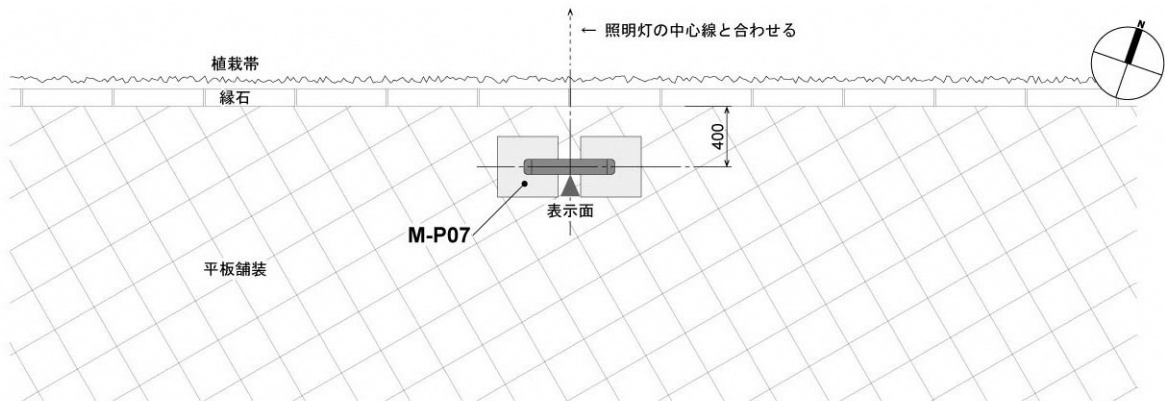
左側面



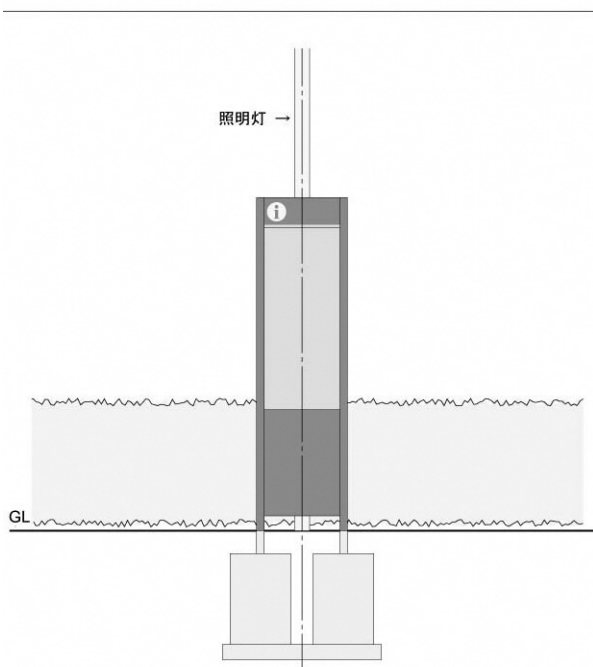
階段から見る

設置参考図

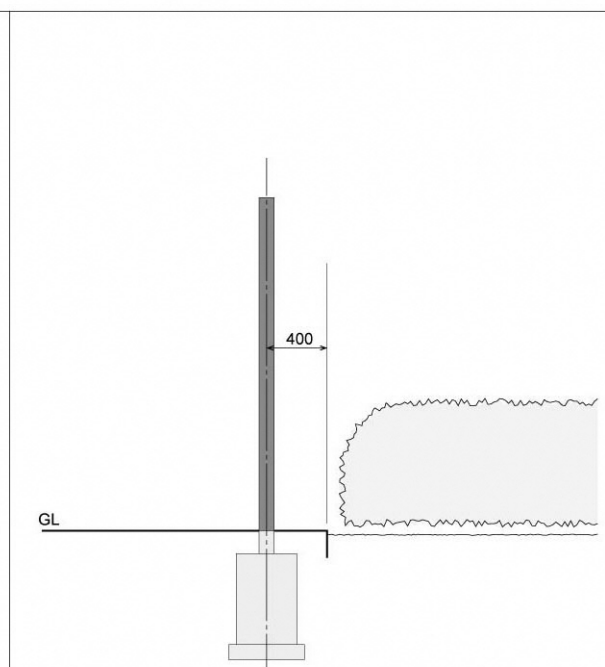
S=1/50



<平面図>



<立断面図 1>



<立断面図 2>

設置場所

- ・舞浜 26-5
- ・舞浜駅南口地上階
- ・「B. 一般車乗降場」の近傍



設置の考え方

- ・ロータリー歩道部(市管理)
- ・地上の利用者に、バス等の乗り場情報や周辺の誘導情報を提供

誘導施設

- ・行政サービスセンター
- ・運動公園
- ・総合体育館
- ・ホテルドリームゲート舞浜
- ・イクスピアリ
- ・ディズニーアンバサダーホテル
- ・舞浜アンフィシアター
- ・東京ディズニーランド
- ・東京ディズニーランドホテル
- ・東京ディズニーシー
- ・東京ディズニーシーホテルミラコスタ

留意点

- ・サインの中心を「B. 一般車乗降場」の柱の中心線から北方向 1,500mm の位置に設定する



正面



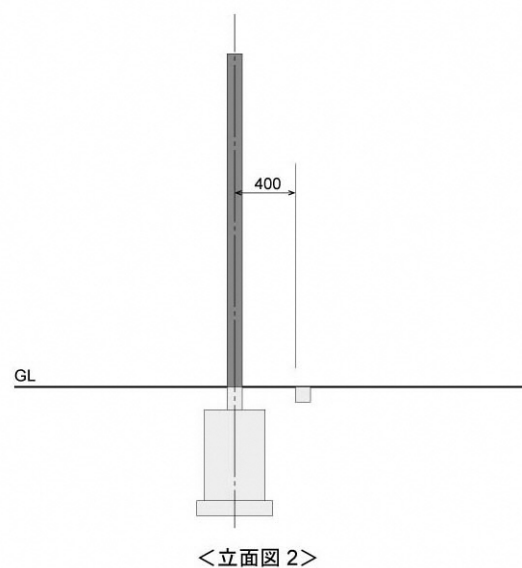
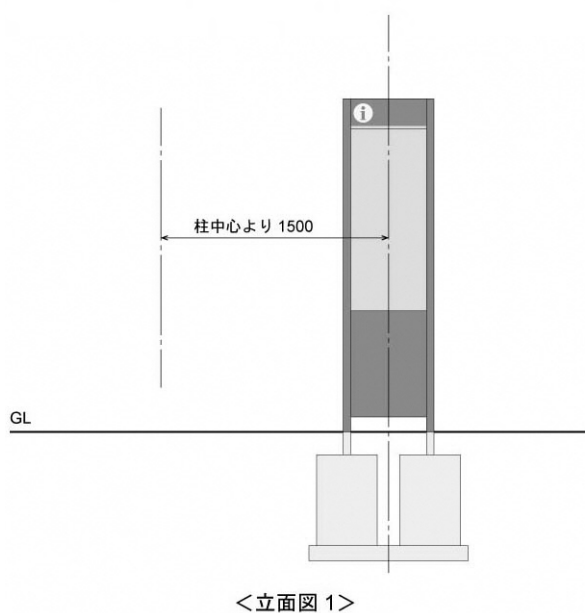
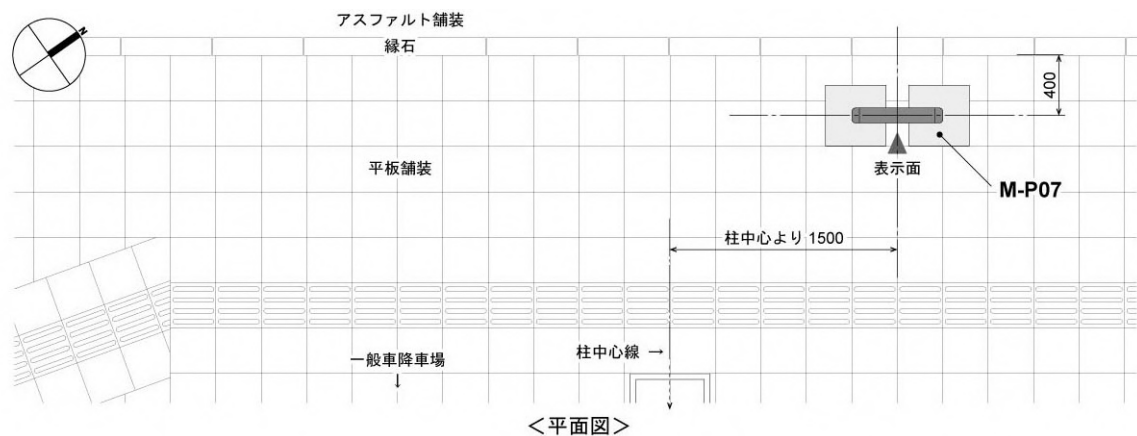
左側面



右背面

設置参考図

S=1/50



設置場所

- ・ 舞浜 25-2
- ・ 舞浜駅北口歩道橋
- ・ 行政サービスセンター直近

設置の考え方

- ・ 歩道橋（市管理）

誘導施設

- ・ 行政サービスセンター
- ・ 運動公園
- ・ 総合体育館
- ・ ホテルドリームゲート舞浜
- ・ イクスピアリ
- ・ ディズニーアンバサダーホテル
- ・ 舞浜アンフィシアター
- ・ 東京ディズニーランド
- ・ 東京ディズニーランドホテル
- ・ 東京ディズニーシー
- ・ 東京ディズニーシーホテルミラコスタ

留意点

- ・ 表示面が歩道橋進行方向に
対面するように設置
- ・ キャンピアーに干渉しない
よう高さを調整



駅北口方向から見る



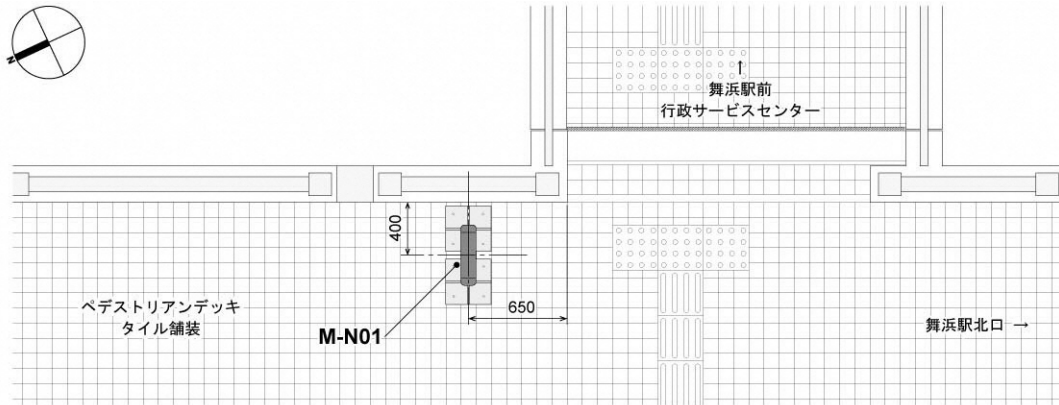
北方向から見る



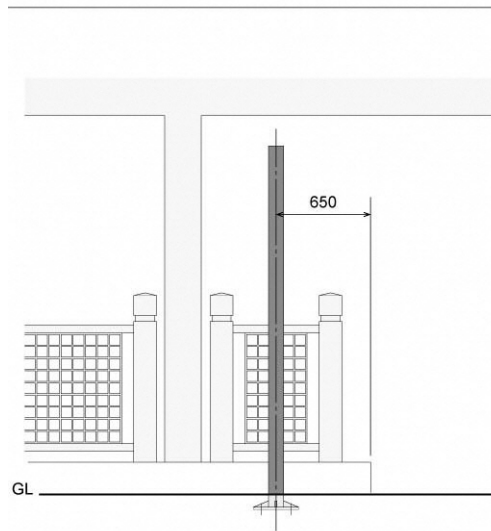
施設入口

設置参考図

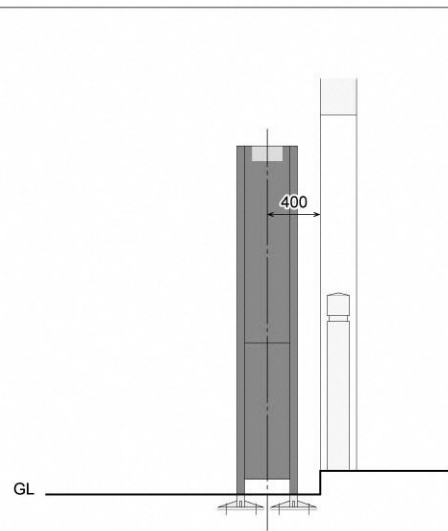
S=1/50



<平面図>



<立面図 1>



<立面図 2>

浦安市 鉄道駅周辺公共サイン整備計画

発 行 者 浦安市 都市政策部 都市計画課
〒279-8501 千葉県 浦安市 猫実一丁目 1 番 1 号
電話 047-351-1111（代表）

発 行 年 月 2019 年 5 月