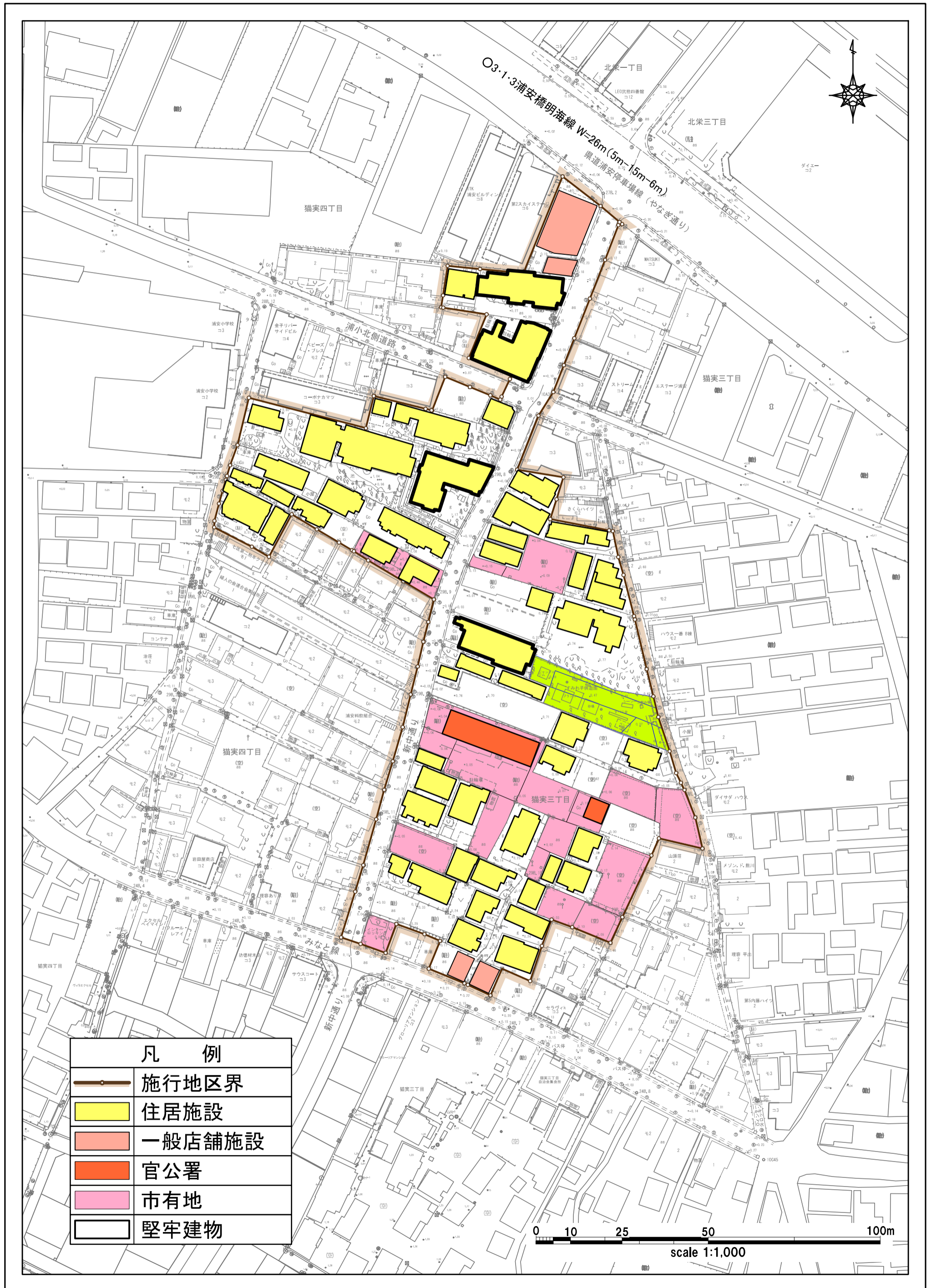
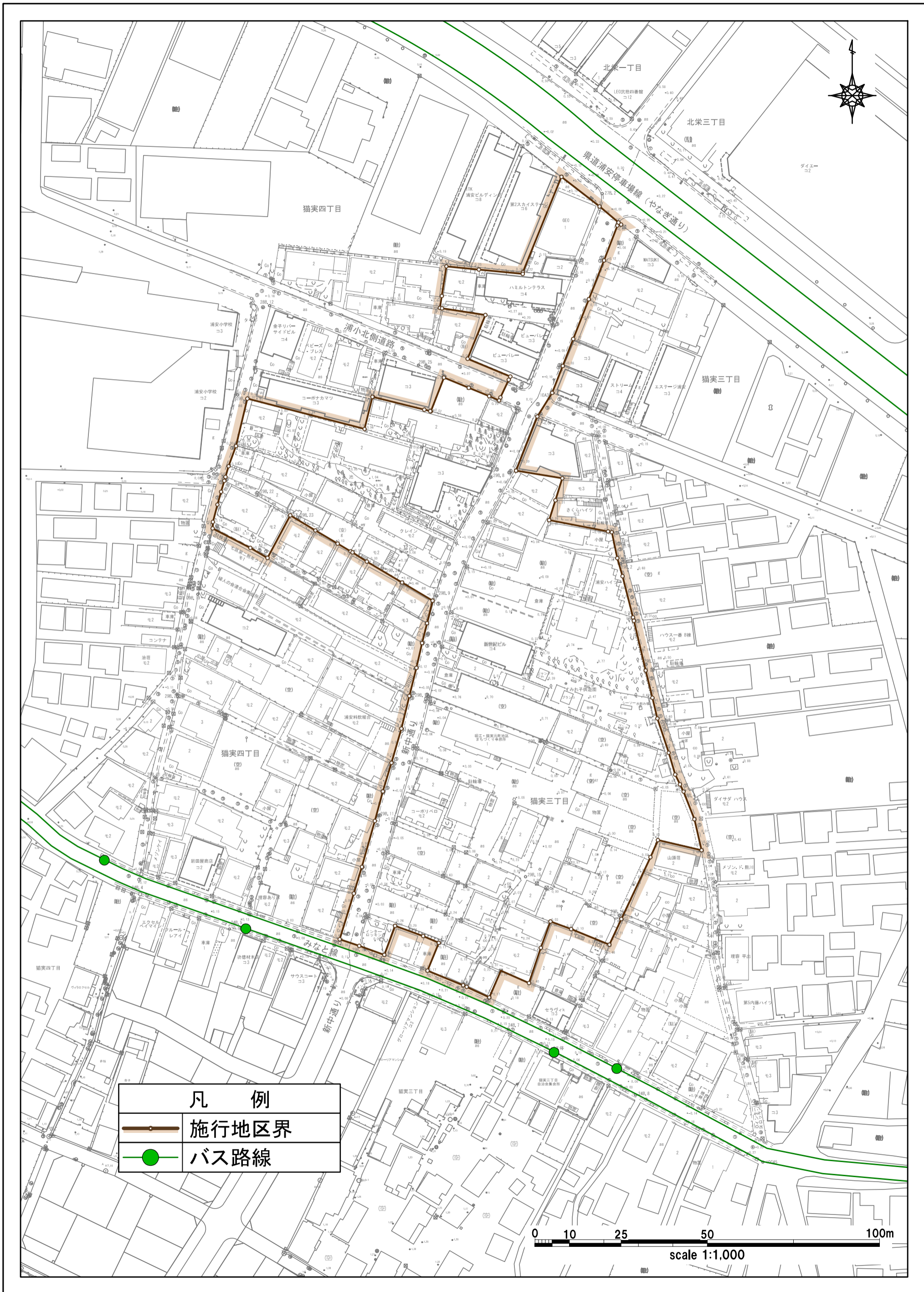


浦安都市計画事業 猫実A地区土地区画整理事業現況図（イ） 土地利用及び建物用途別現況図



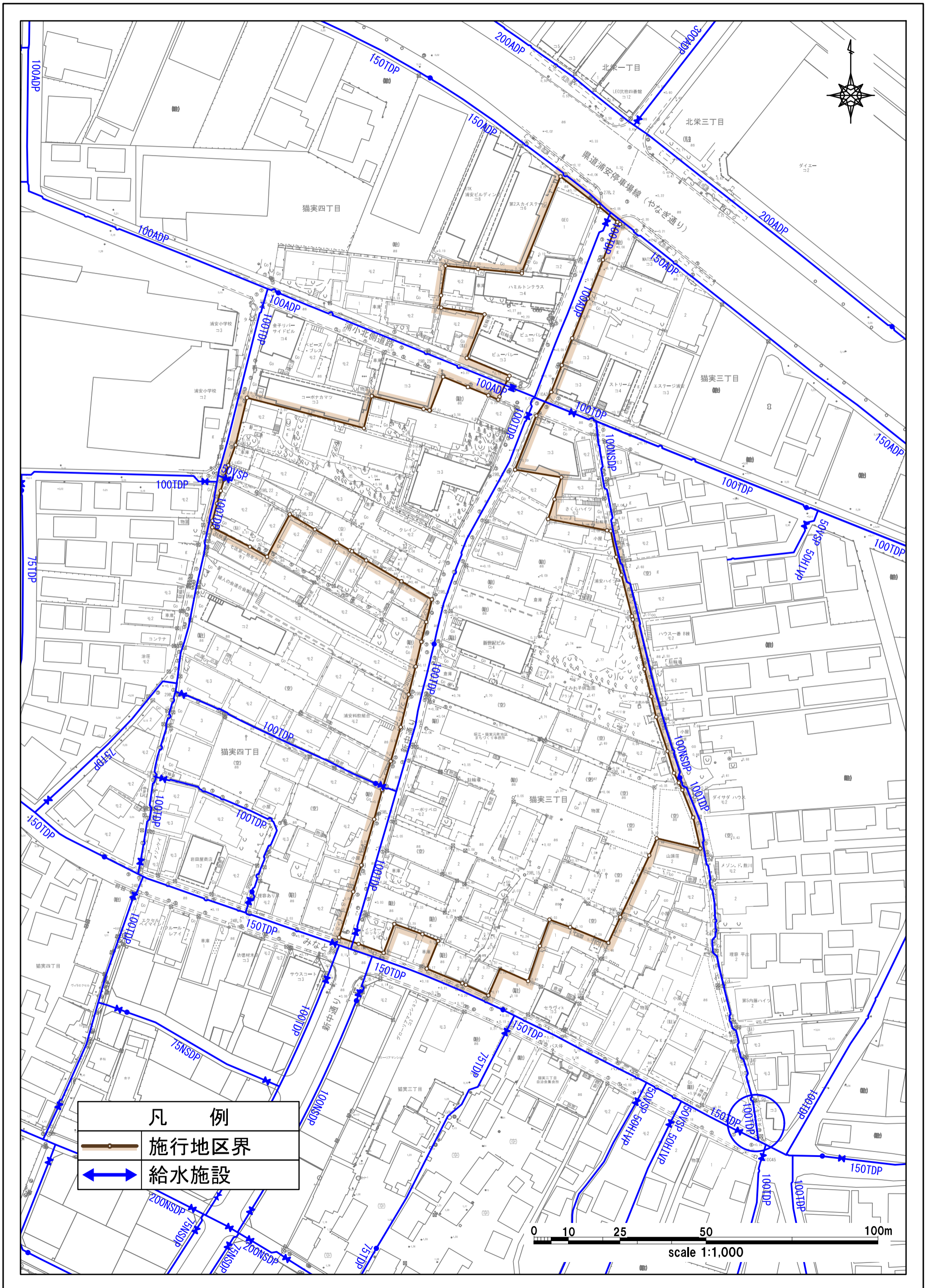
浦安都市計画事業 猫実A地区土地区画整理事業 現況図 (ハ) バス路線図



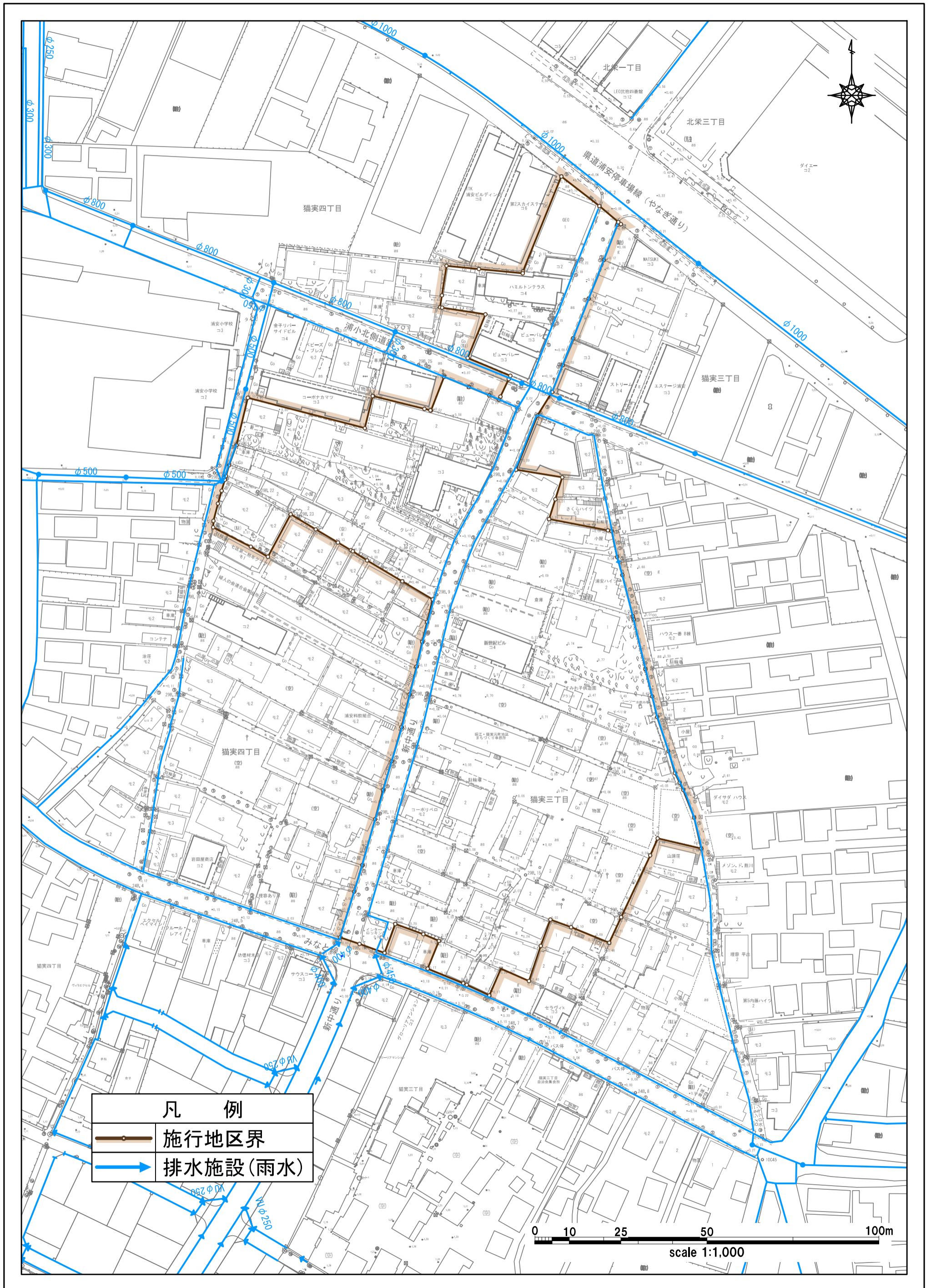
| 凡 例 | |
|---|-------|
|  | 施行地区界 |
|  | バス路線 |

0 10 25 50 100m
scale 1:1,000

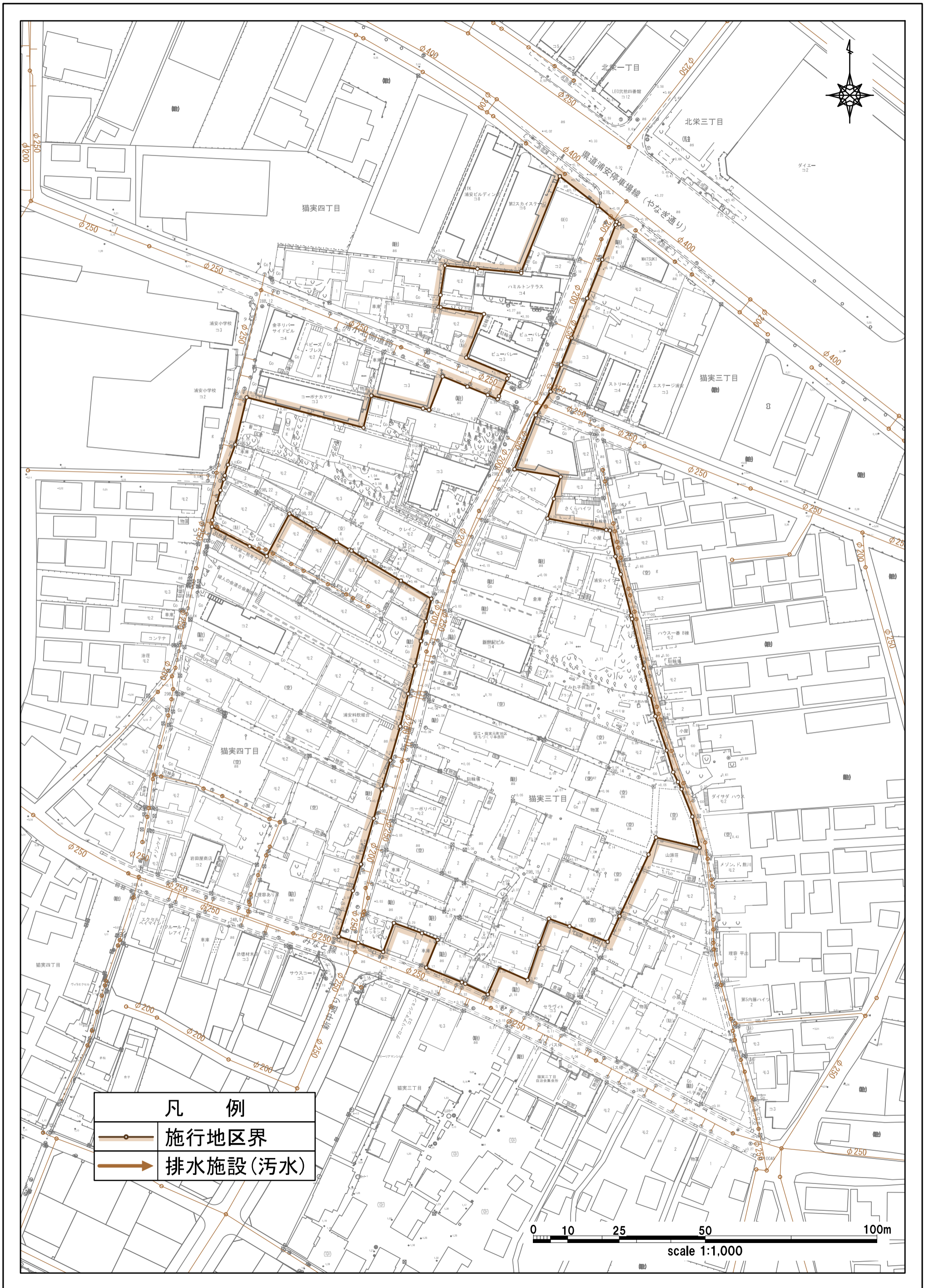
浦安都市計画事業 猫実A地区土地区画整理事業 現況図(口-I)給水施設図





浦安都市計画事業 猫実A地区土地区画整理事業 現況図(口-Ⅱ)排水施設図(雨水)



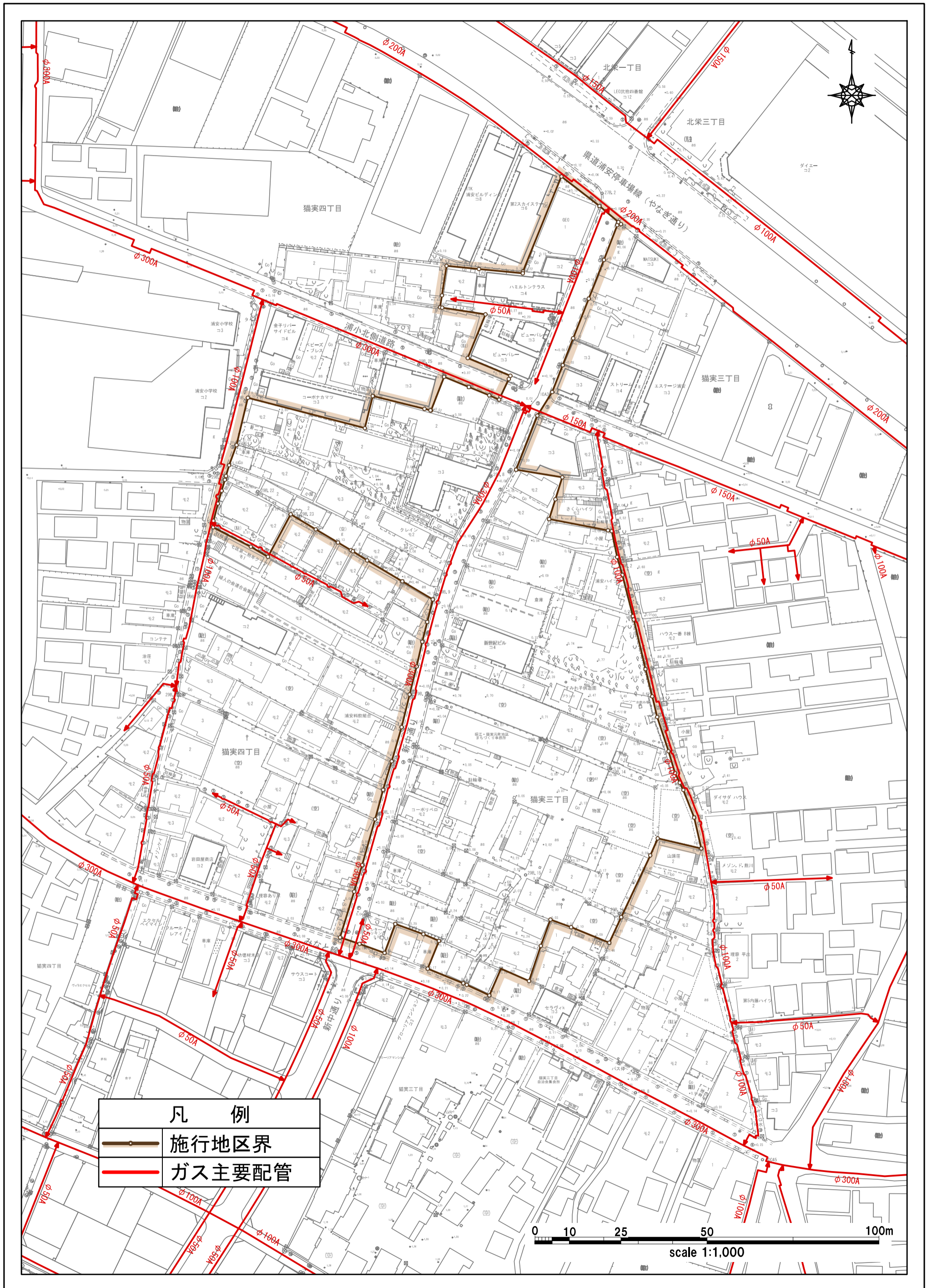
浦安都市計画事業 猫実A地区土地区画整理事業 現況図(口一Ⅲ)排水施設図(汚水)



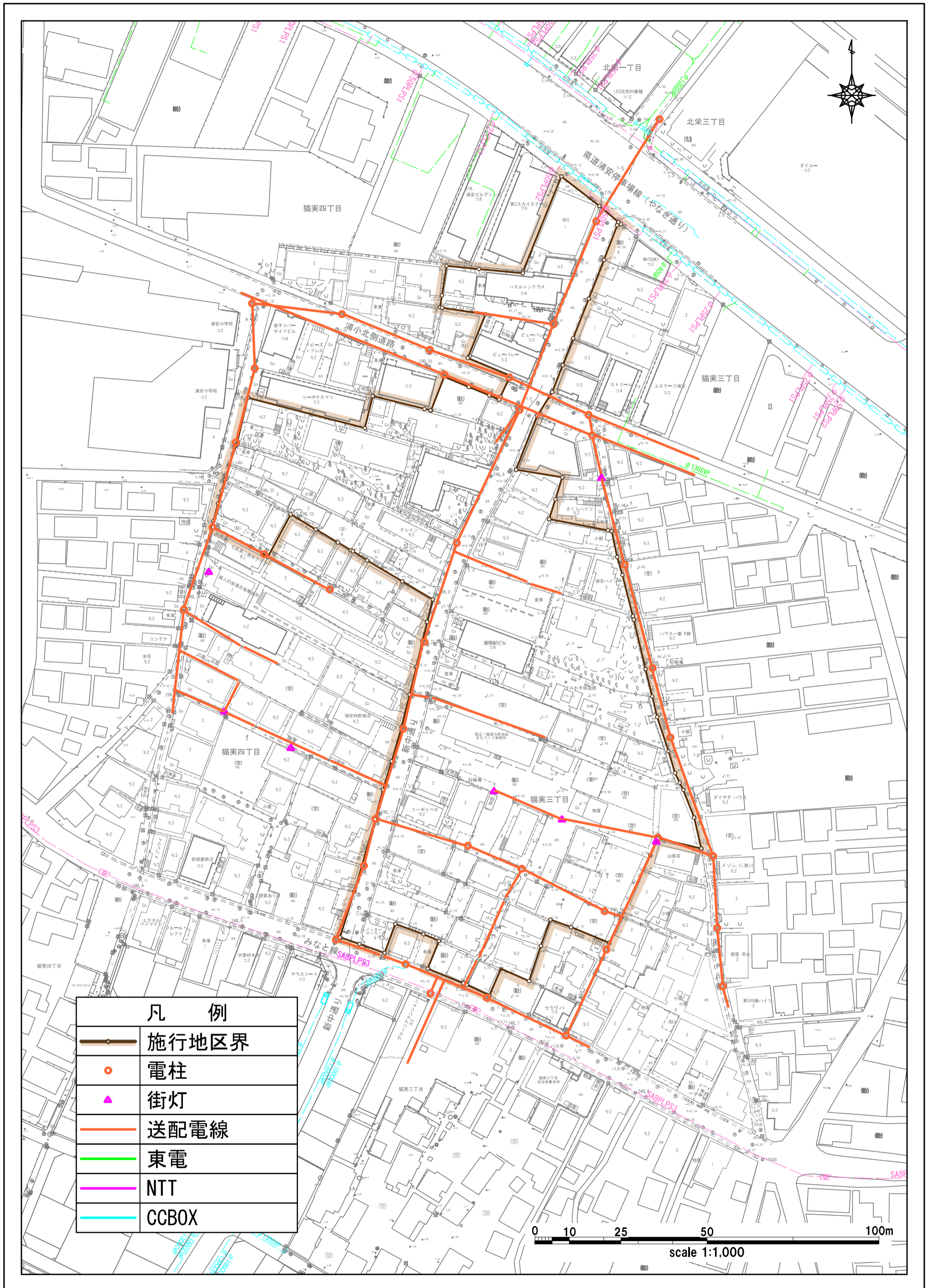
| 凡 例 | |
|---|----------|
|  | 施行地区界 |
|  | 排水施設(汚水) |

0 10 25 50 100m
scale 1:1,000

浦安都市計画事業 猫実A地区土地区画整理事業 現況図(ロ-IV) ガス供給状況図



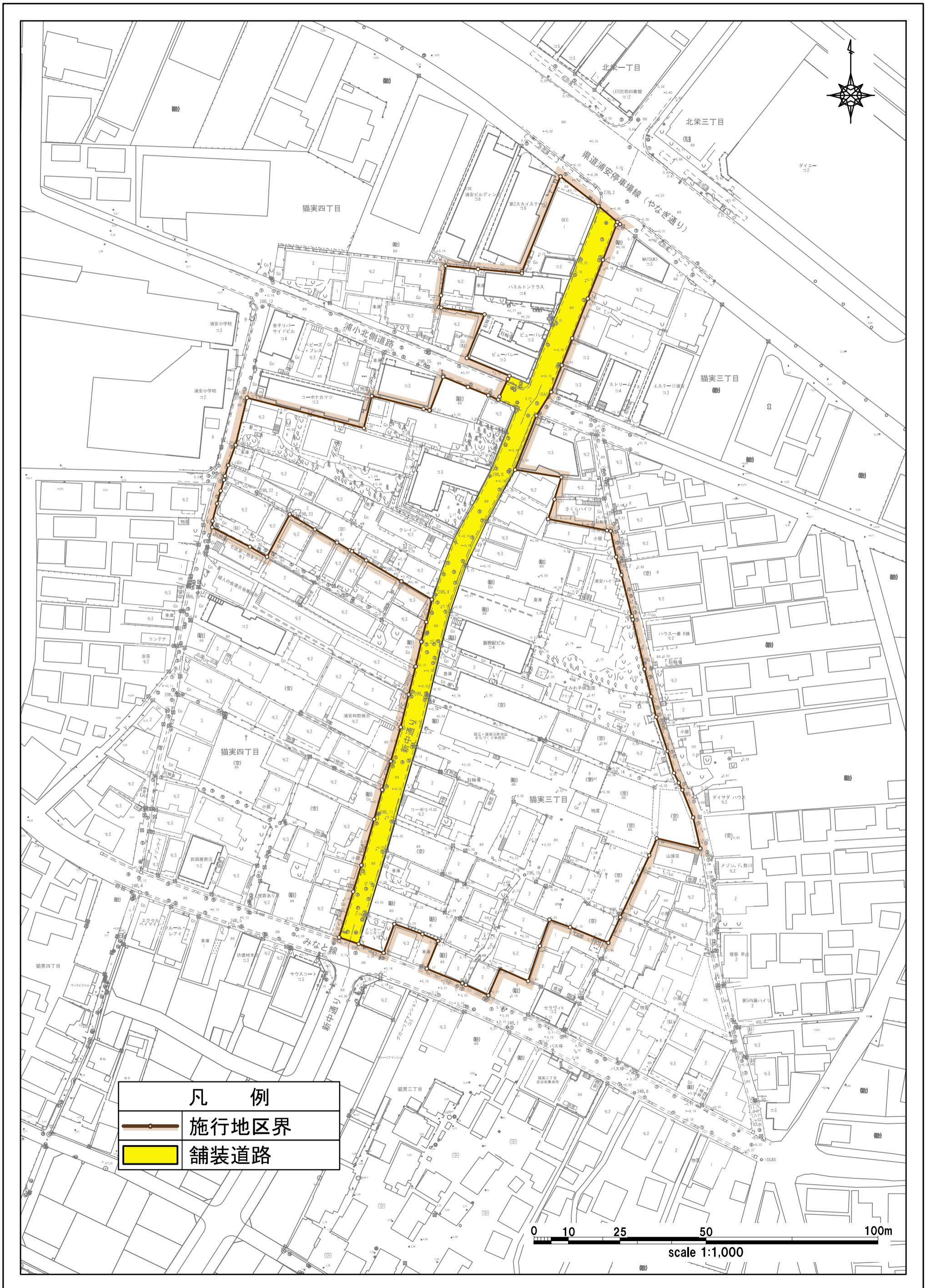
浦安都市計画事業 猫実A地区土地区画整理事業 現況図(口-V) 送配電施設図



| 凡 例 | |
|-----|-------|
| | 施行地区界 |
| | 電柱 |
| | 街灯 |
| | 送配電線 |
| | 東電 |
| | NTT |
| | CCBOX |

0 10 25 50 100m
scale 1:1,000

浦安都市計画事業 猫実A地区土地区画整理事業 現況図(口-VI)道路図



| 凡 例 | |
|---|-------|
|  | 施行地区界 |
|  | 舗装道路 |

0 10 25 50 100m
scale 1:1,000