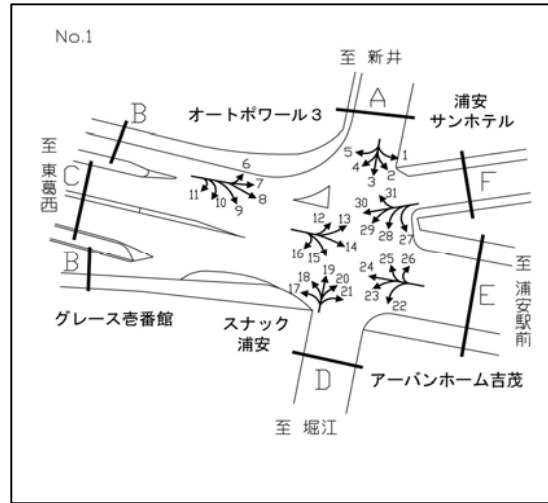


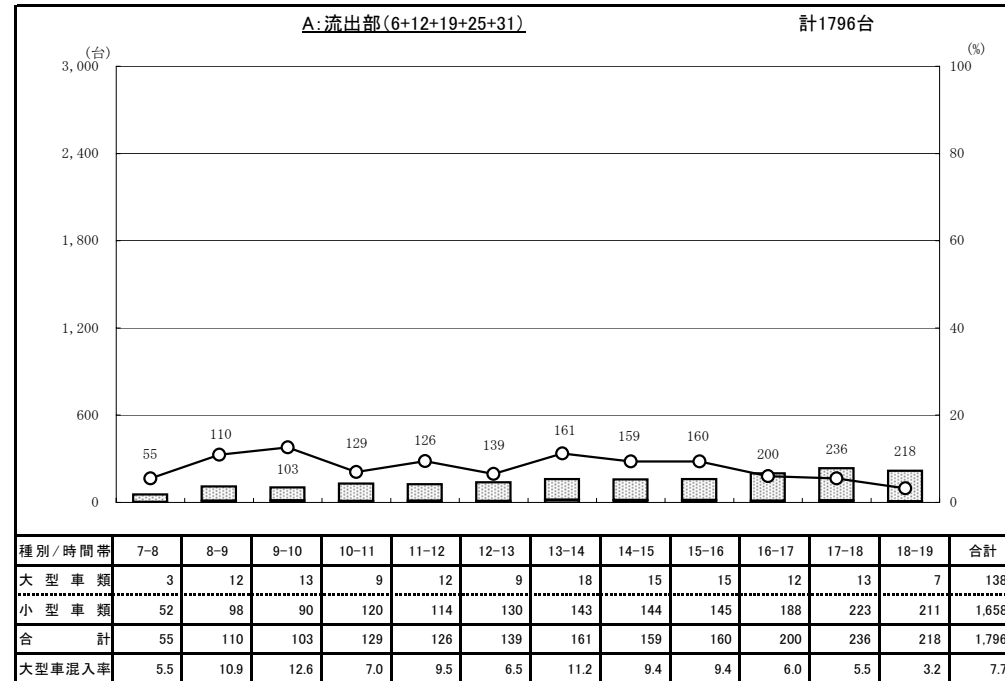
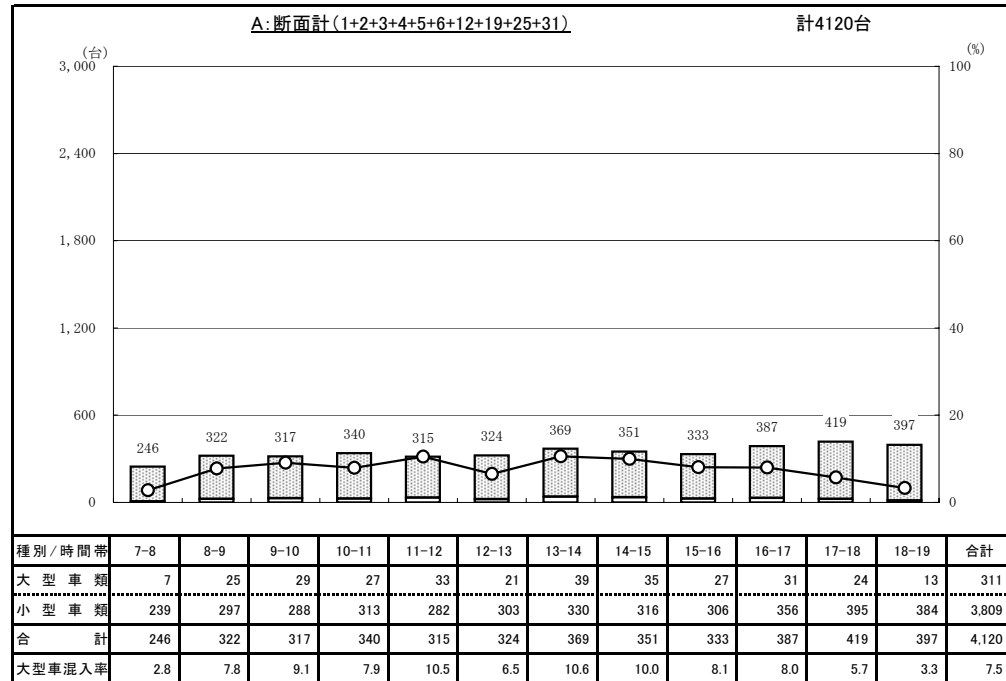
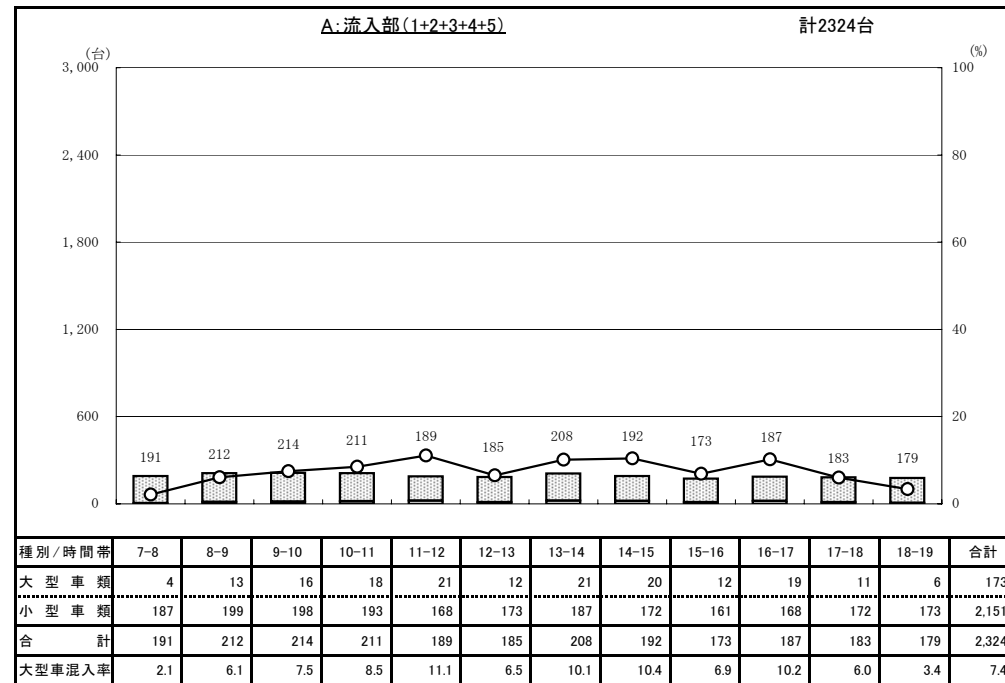
7.交通量時間變動図

交通量時間変動図

調査地点 : No.1 浦安橋東詰交差点
 調査年月日 : 平成25年6月8日(土) 天候 : 曇

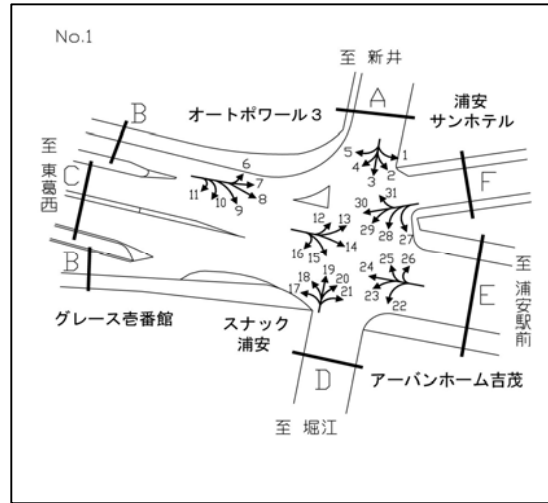


凡例
 □ : 大型車類
 ■ : 小型車類
 ○ : 大型車混入率

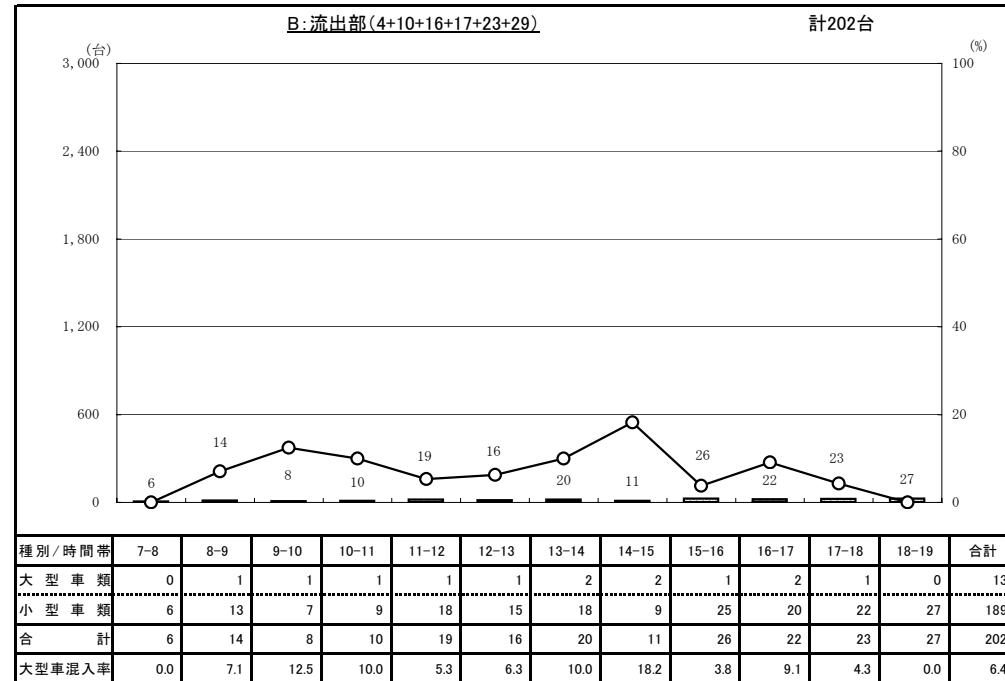
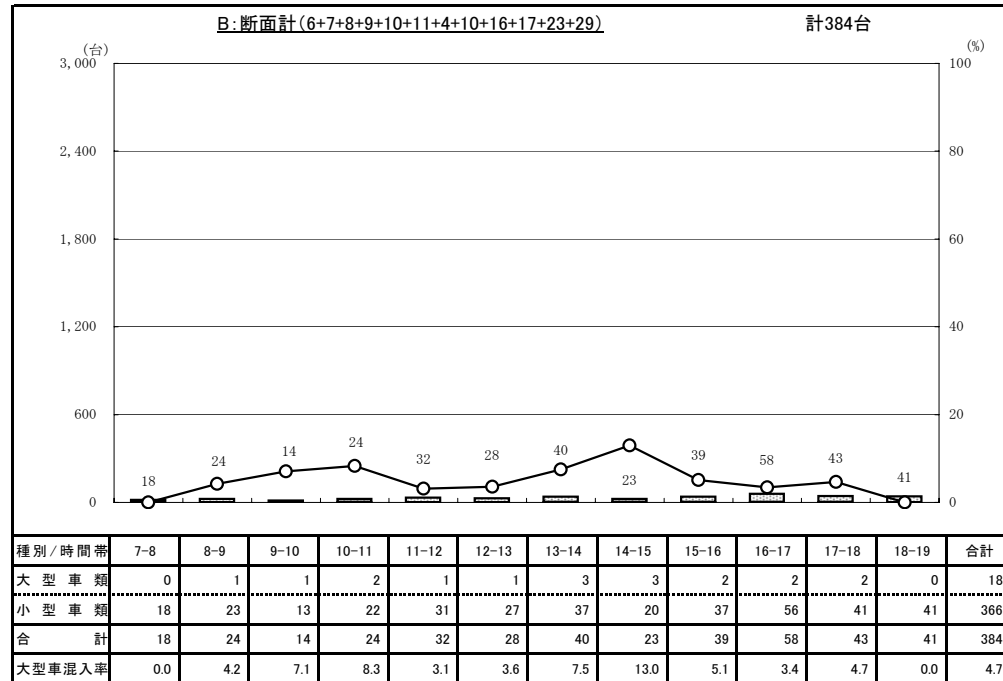
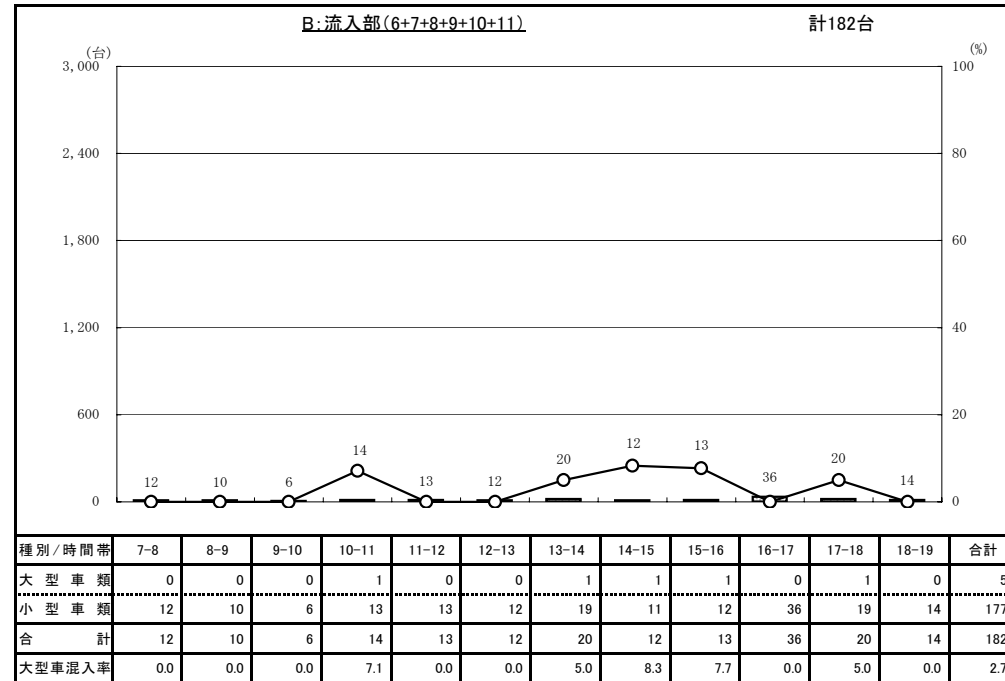


交通量時間変動図

調査地点 : No.1 浦安橋東詰交差点
 調査年月日 : 平成25年6月8日(土) 天候 : 曇

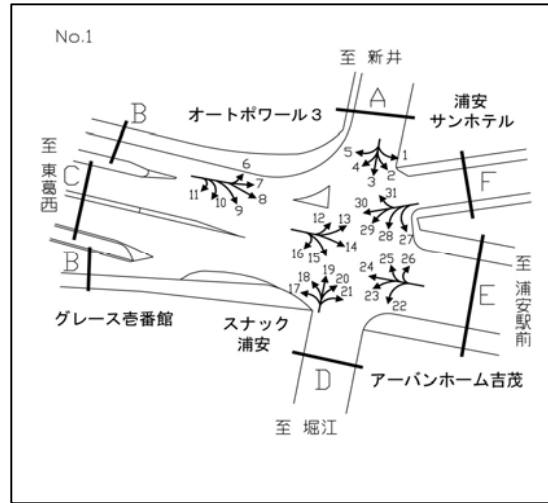


凡例
 □ : 大型車類
 ■ : 小型車類
 — : 大型車混入率

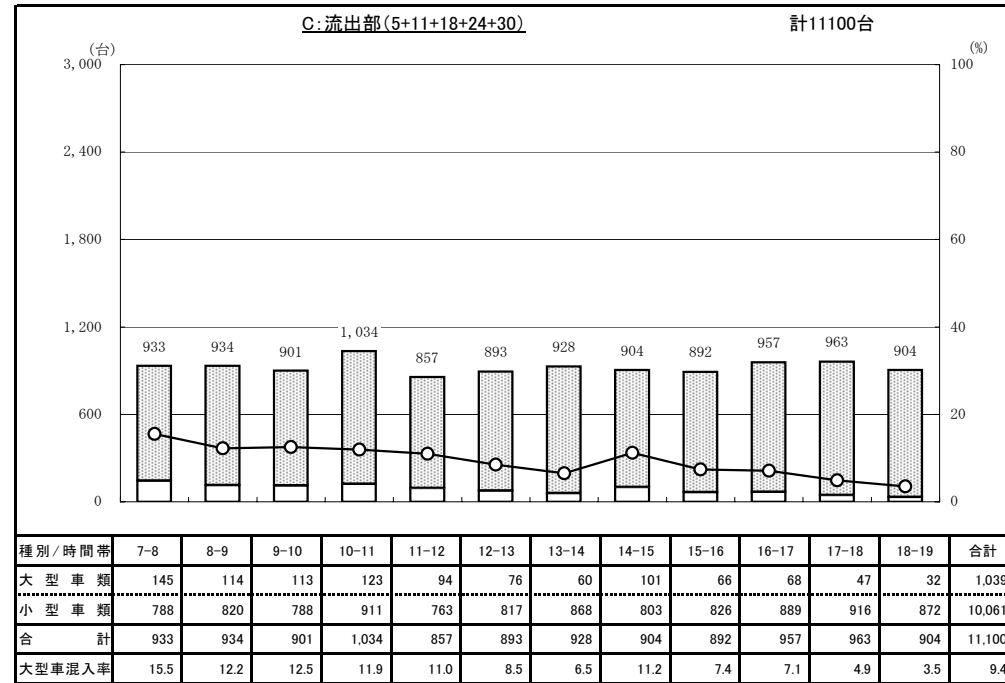
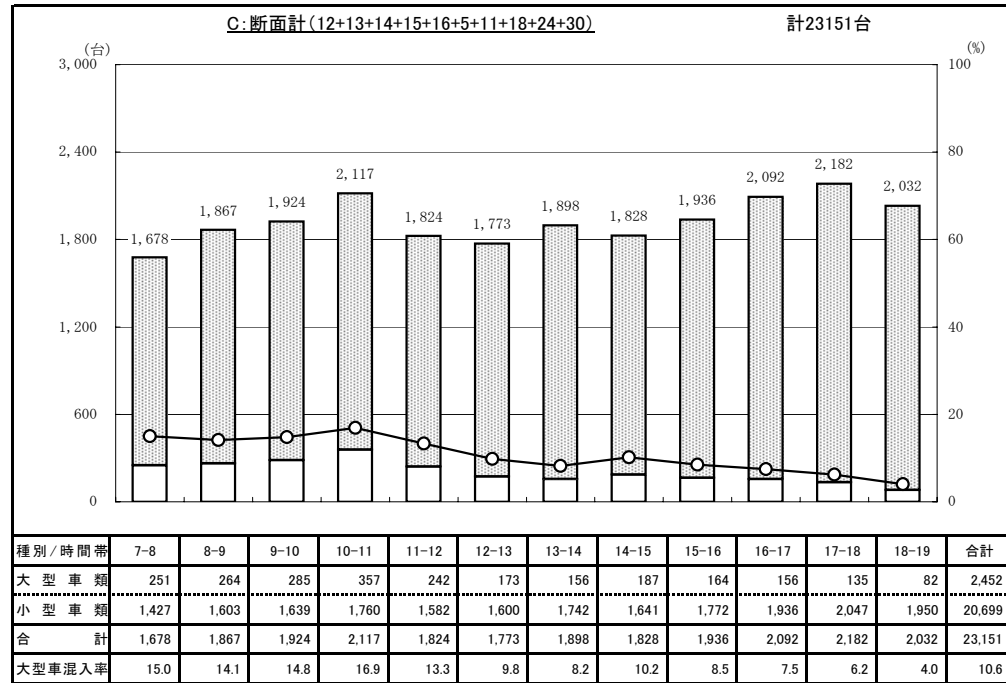
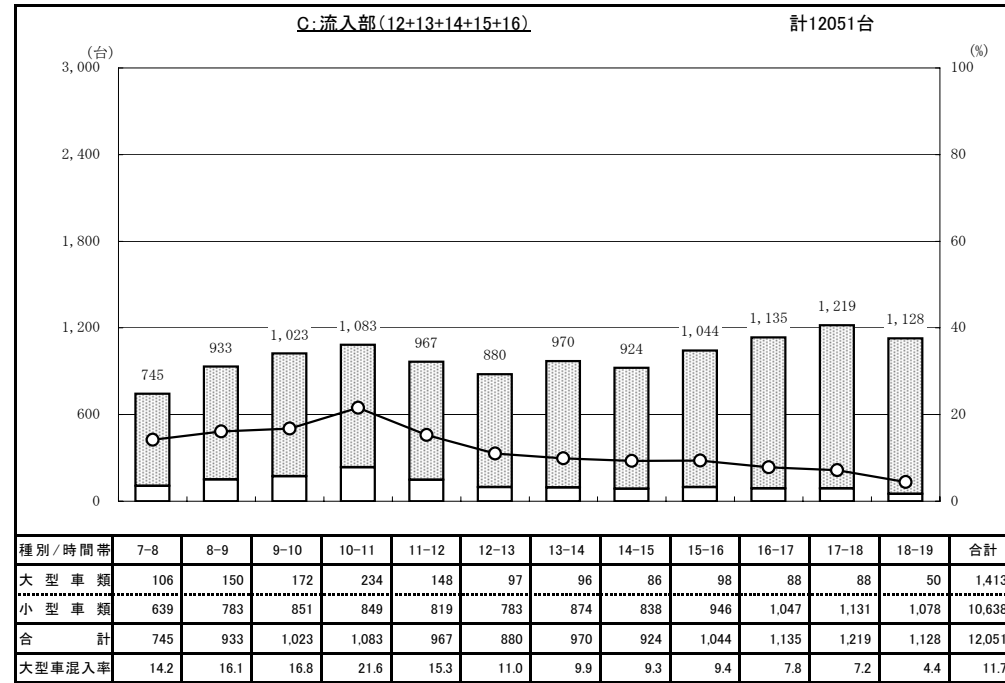


交通量時間変動図

調査地点 : No.1 浦安橋東詰交差点
 調査年月日 : 平成25年6月8日(土) 天候 : 曇

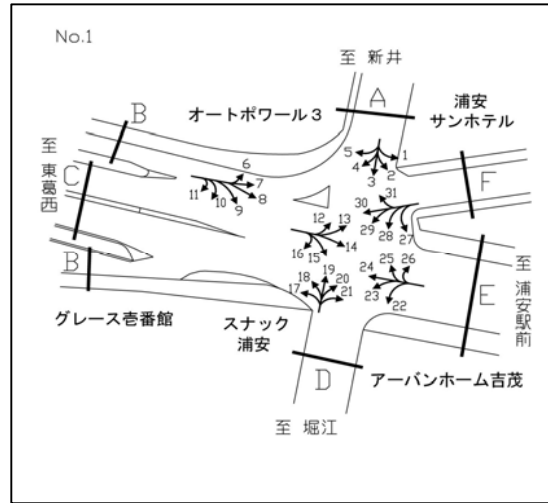


凡例
 □ : 大型車類
 ■ : 小型車類
 — : 大型車混入率

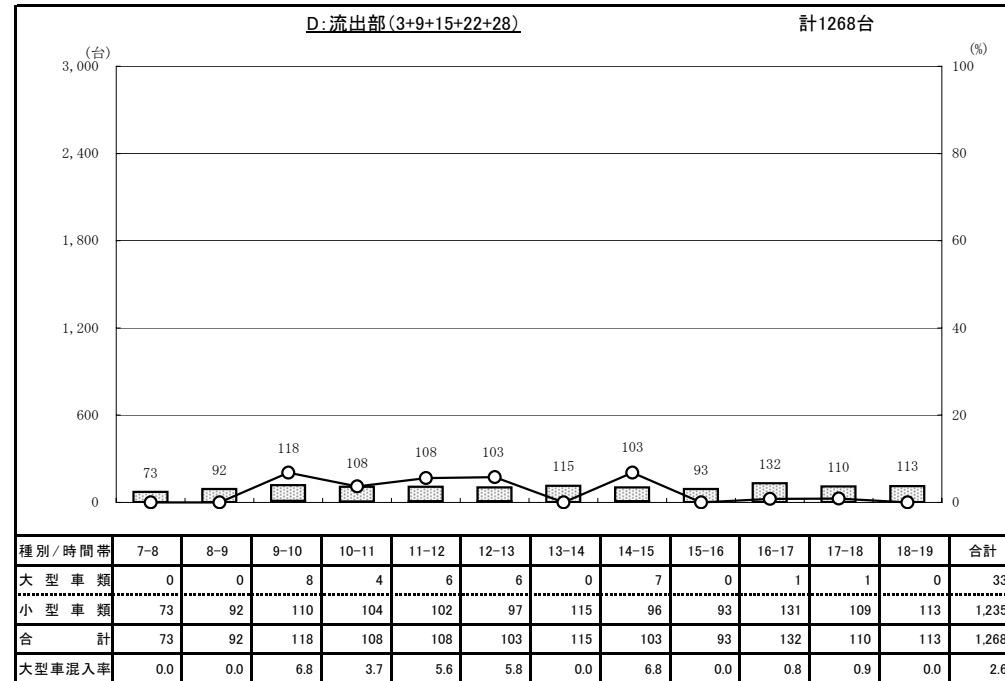
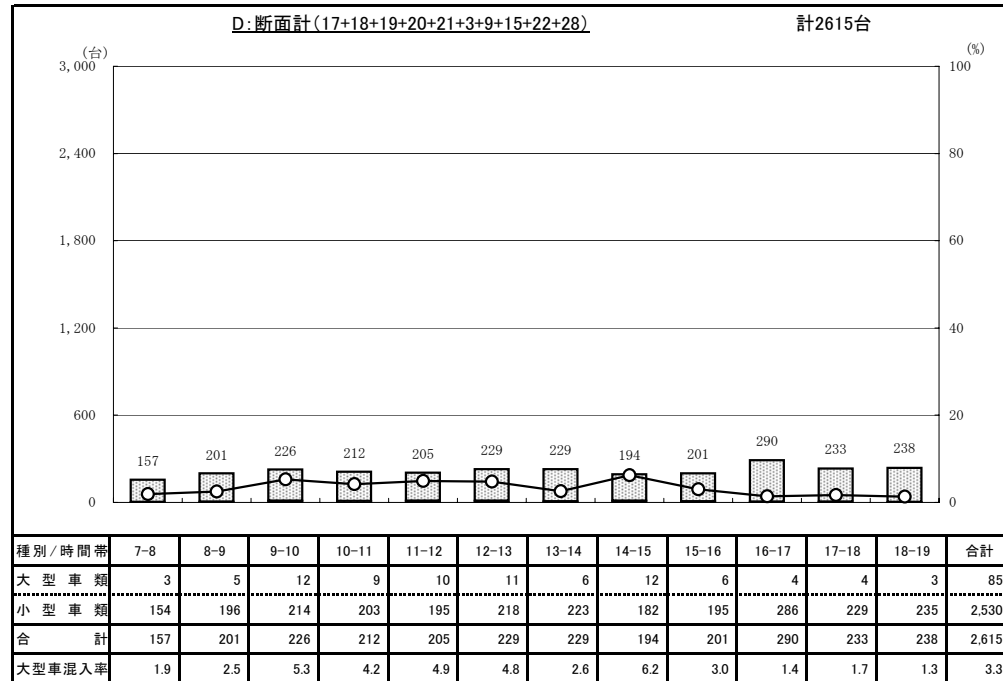
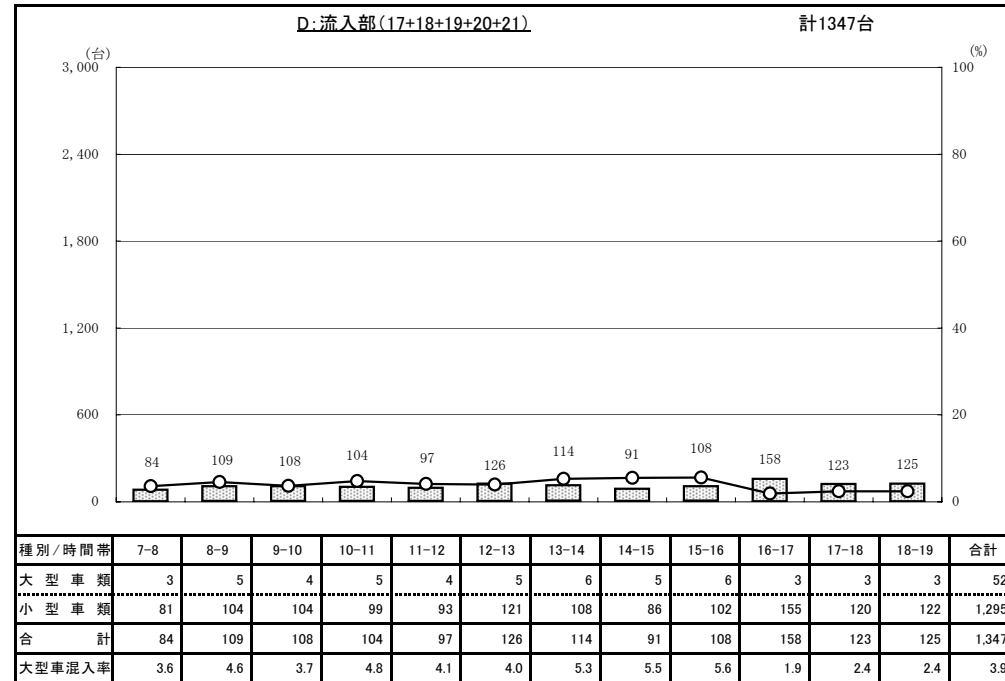


交通量時間変動図

調査地点 : No.1 浦安橋東詰交差点
 調査年月日 : 平成25年6月8日(土) 天候 : 曇

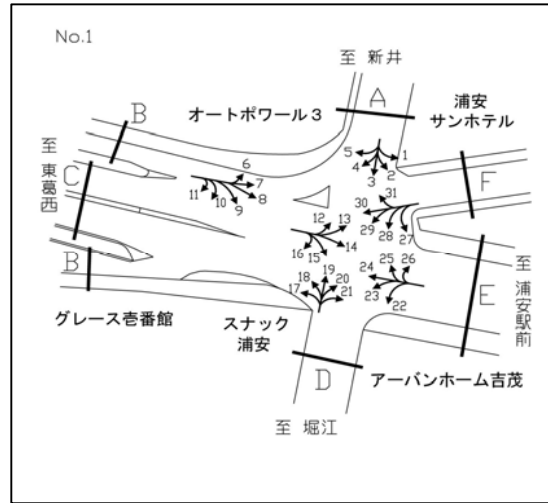


凡例
 □ : 大型車類
 ■ : 小型車類
 ○ : 大型車混入率

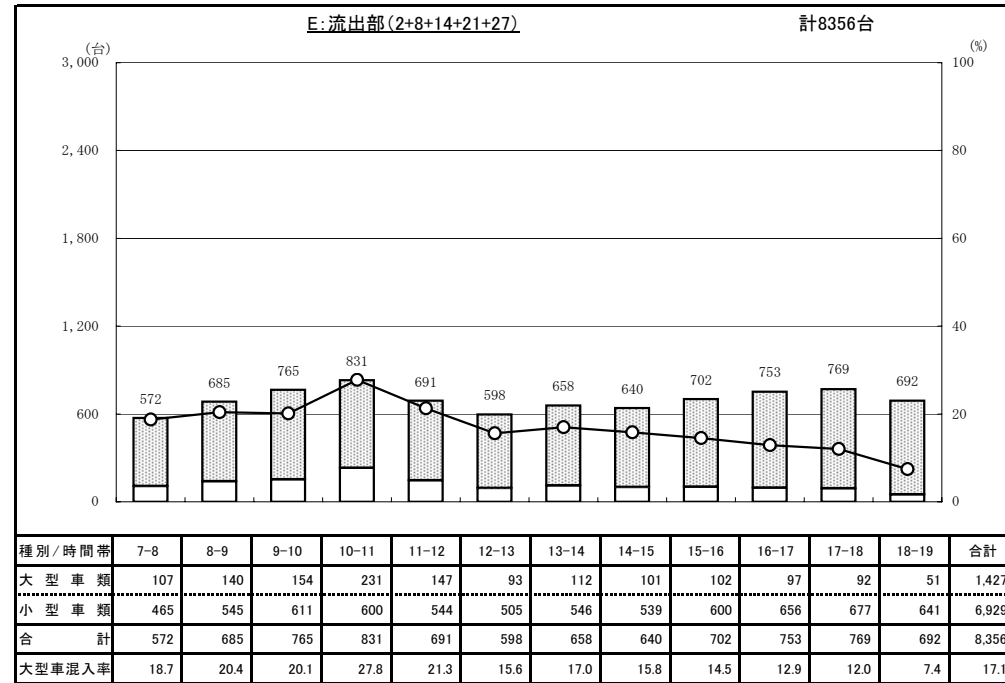
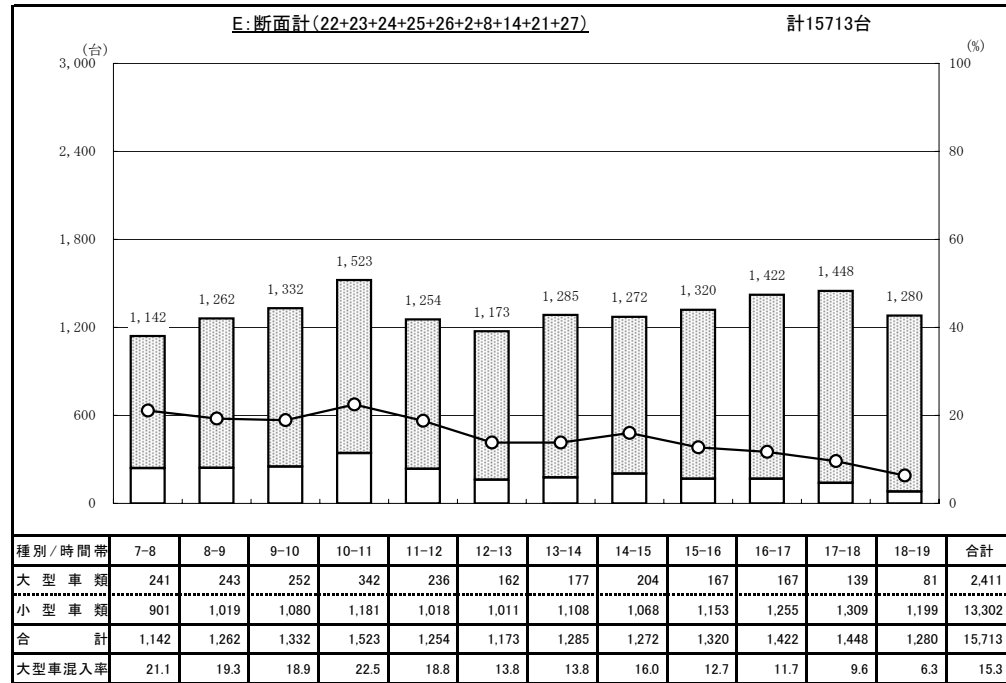
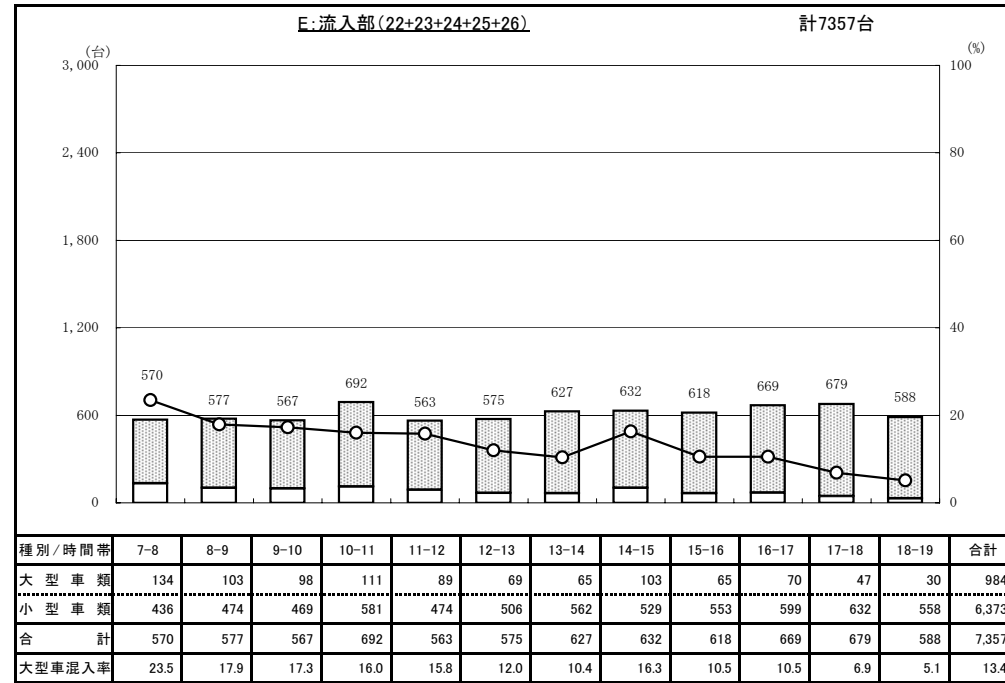


交通量時間変動図

調査地点 : No.1 浦安橋東詰交差点
 調査年月日 : 平成25年6月8日(土) 天候 : 曇

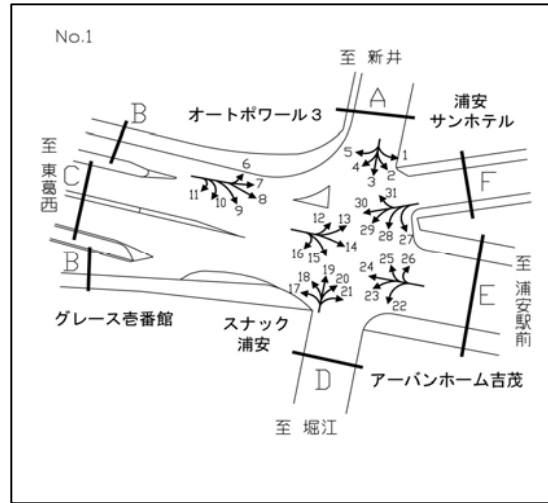


凡例
 □ : 大型車類
 ■ : 小型車類
 ○ : 大型車混入率

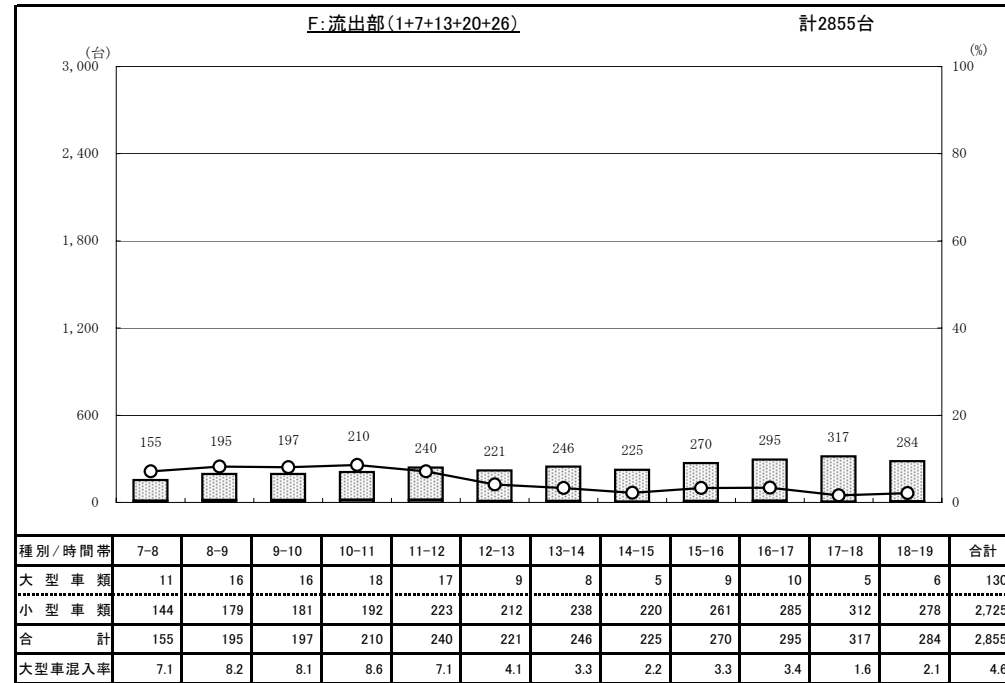
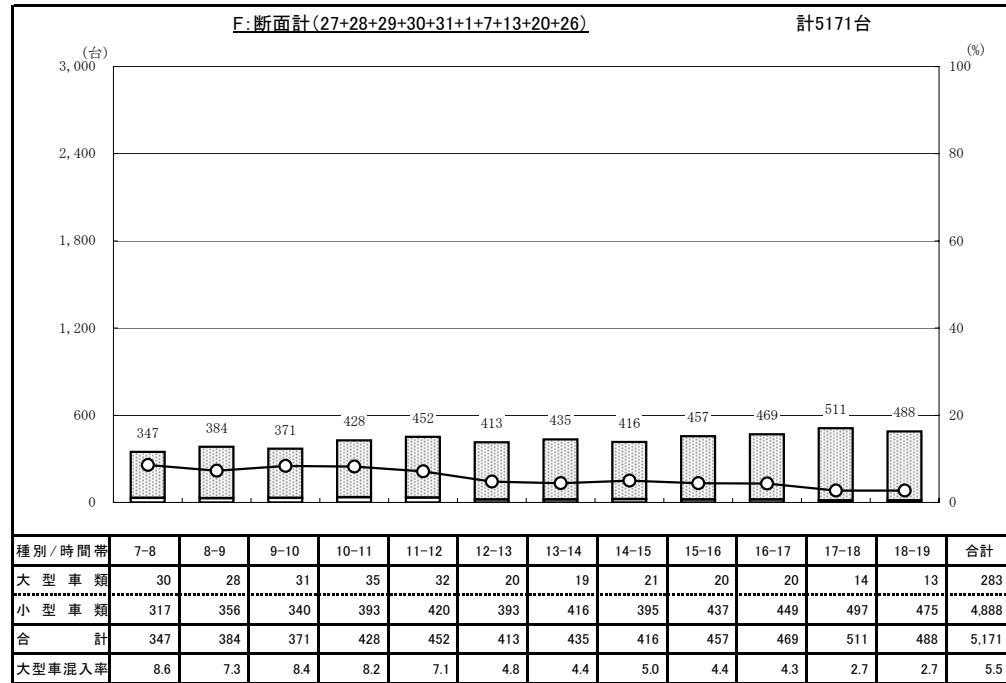
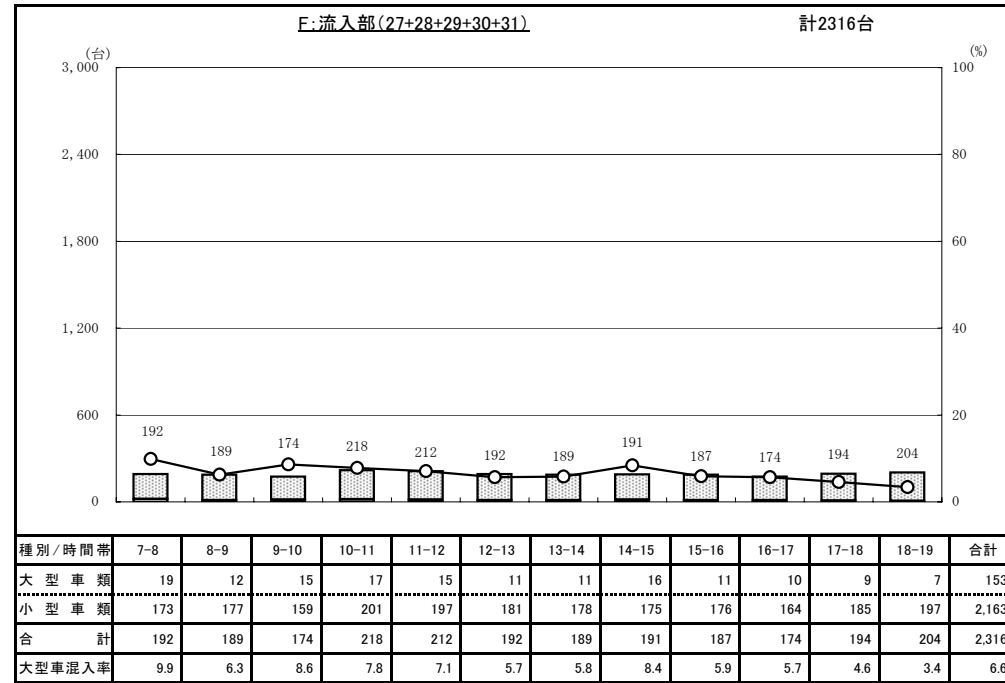


交通量時間変動図

調査地点 : No.1(1)浦安橋東詰交差点
 調査年月日 : 平成25年6月8日(土) 天候 : 曇

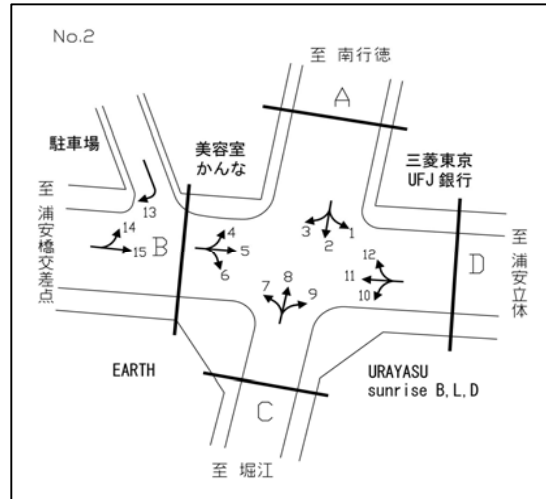


凡例
 □ : 大型車類
 ■ : 小型車類
 ○ : 大型車混入率

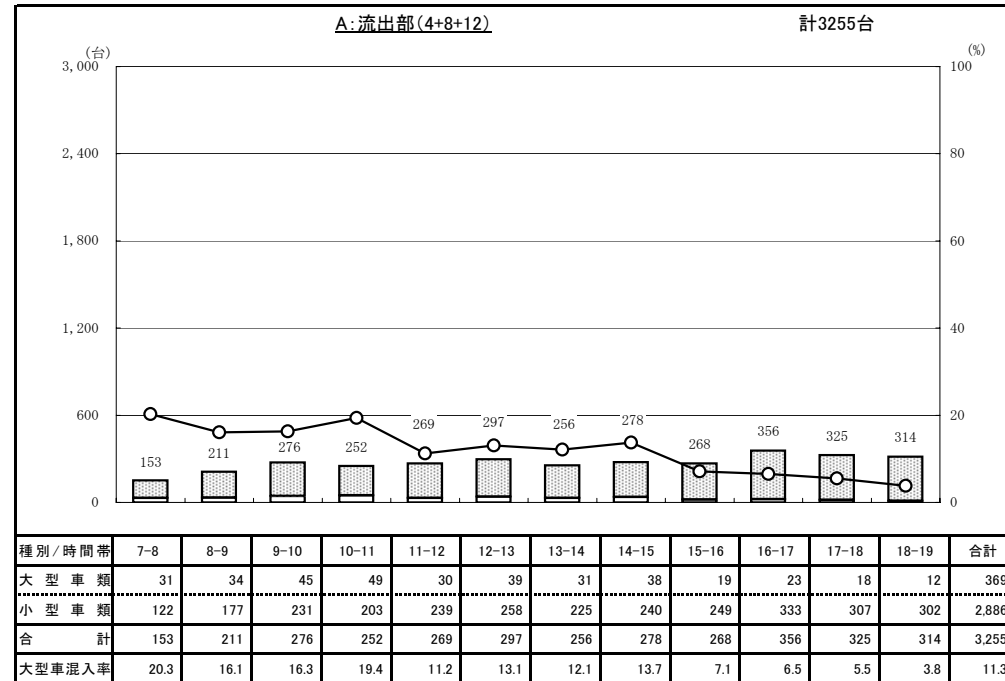
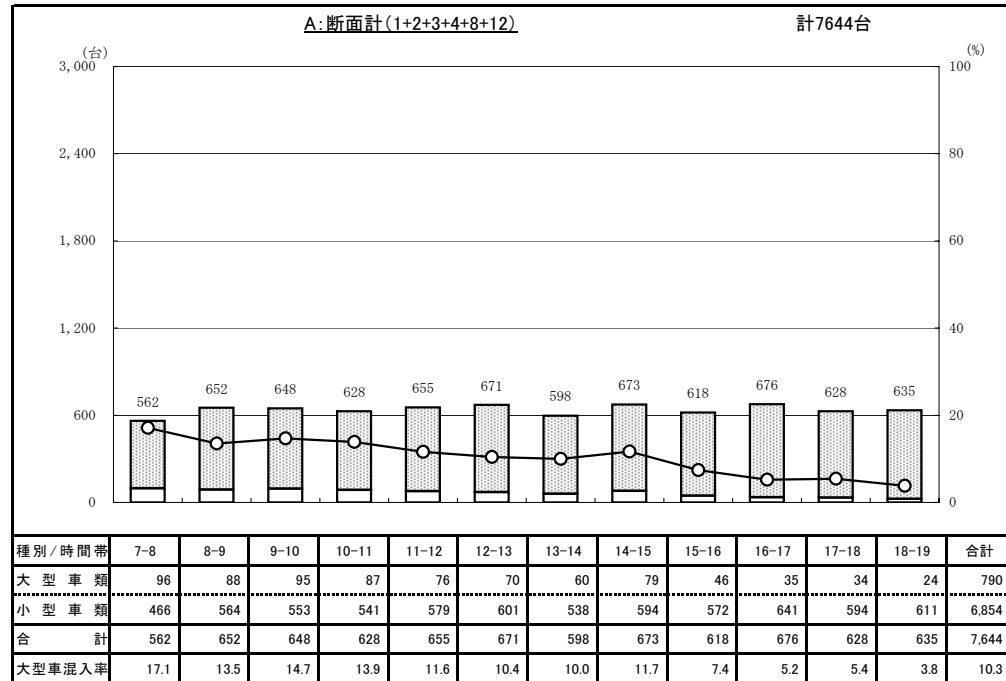
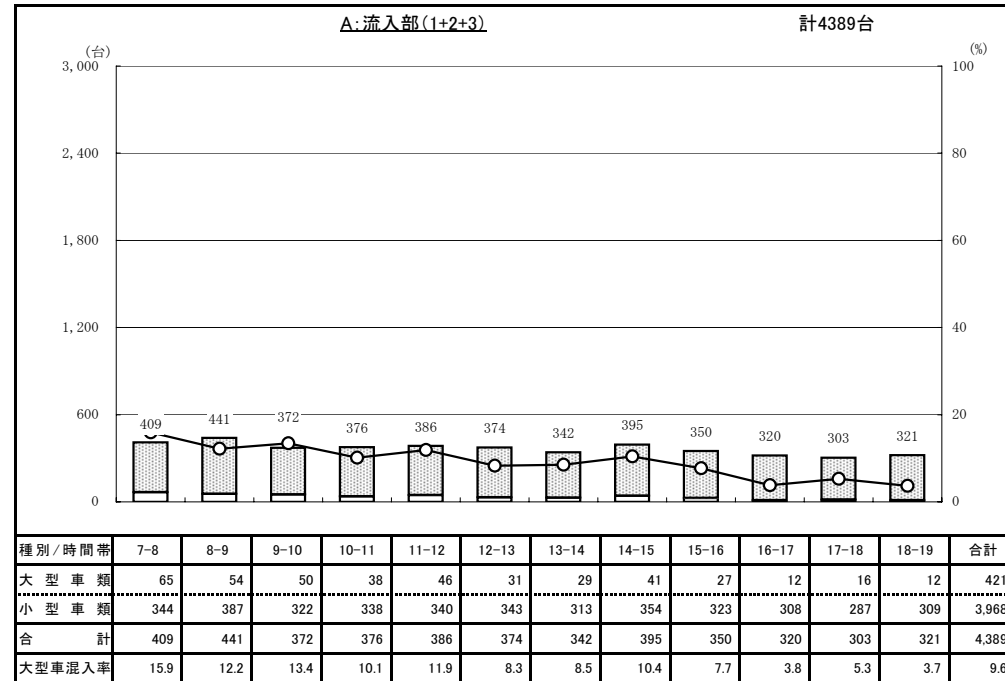


交通量時間變動図

調査地点 : No.2 (2)浦安駅前交差点
 調査年月日 : 平成25年6月8日(土) 天候 : 曇

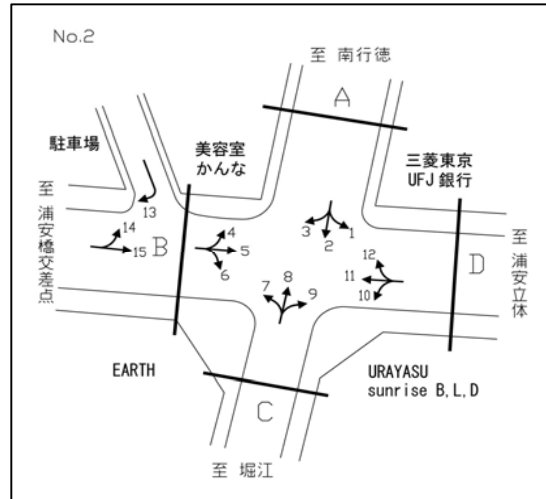


凡例
 □ : 大型車類
 ■ : 小型車類
 ○— : 大型車混入率

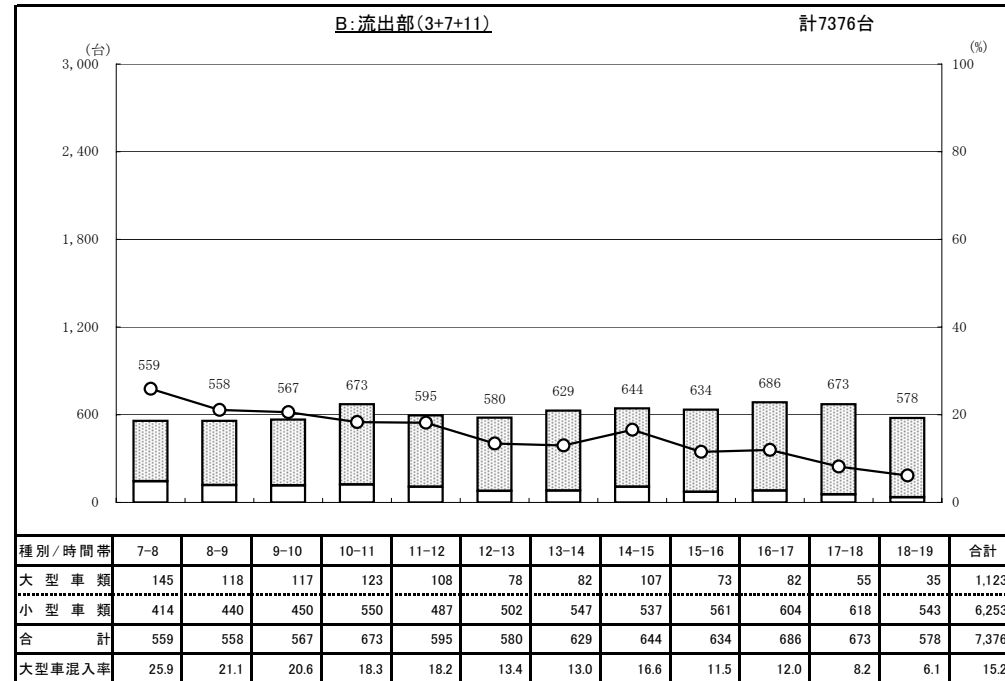
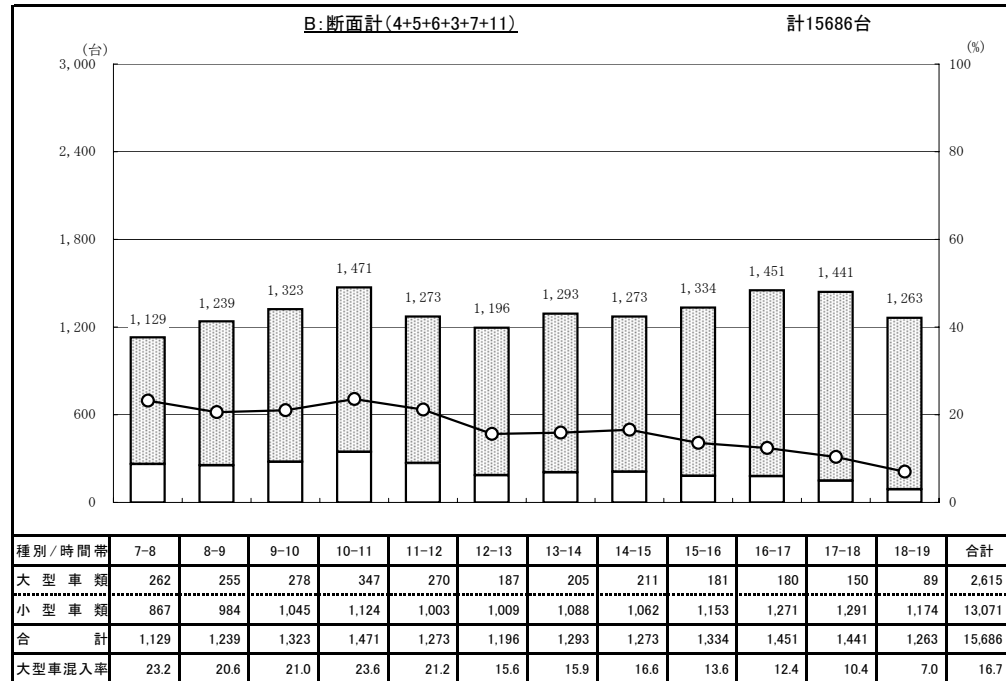
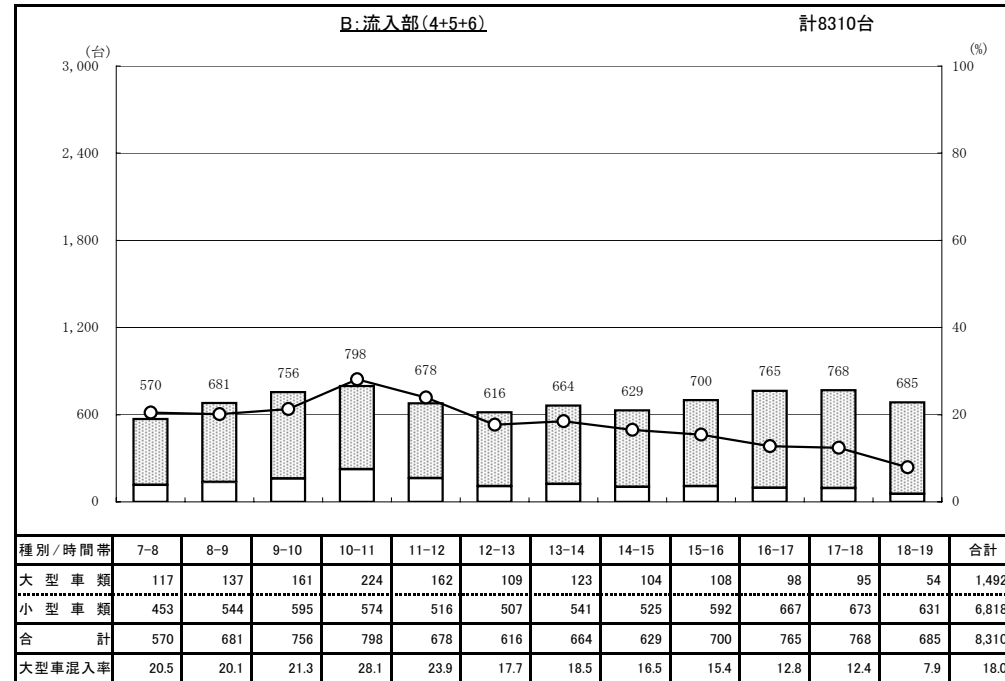


交通量時間變動図

調査地点 : No.2 (2)浦安駅前交差点
 調査年月日 : 平成25年6月8日(土) 天候 : 曇

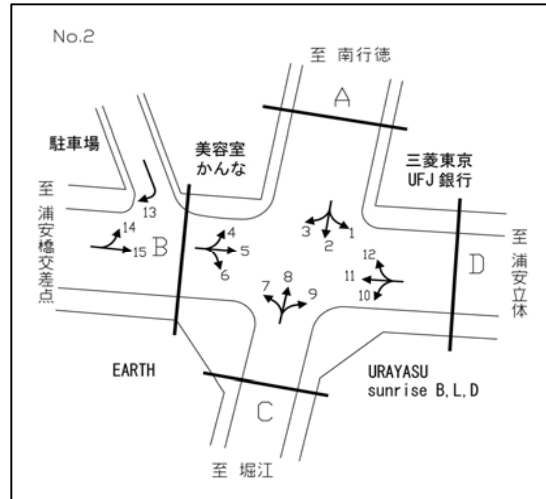


凡例
 □ : 大型車類
 ■ : 小型車類
 ○ : 大型車混入率

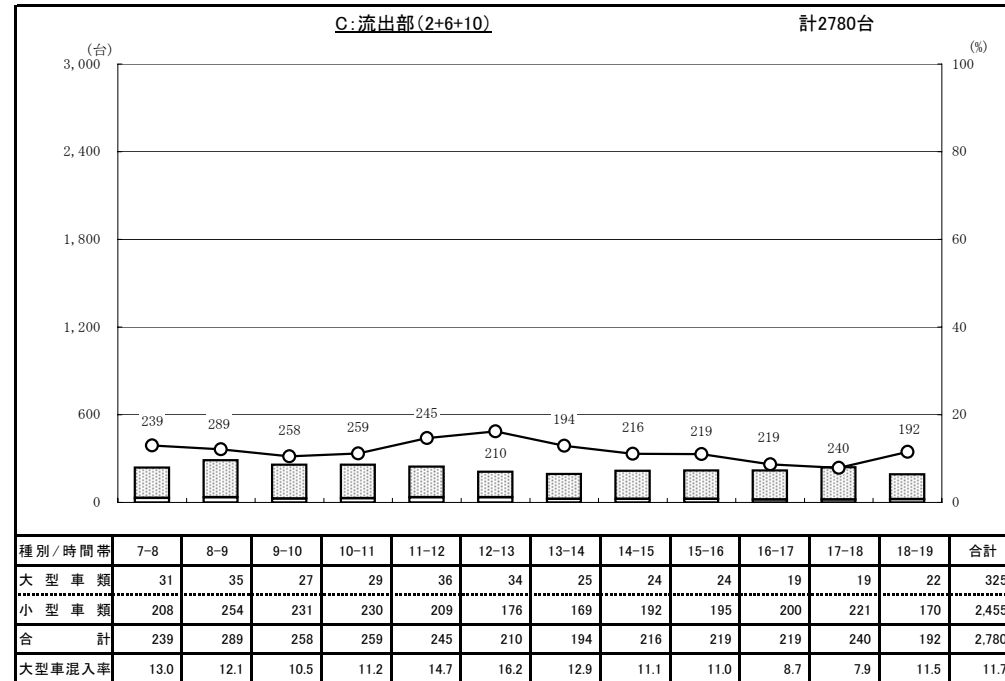
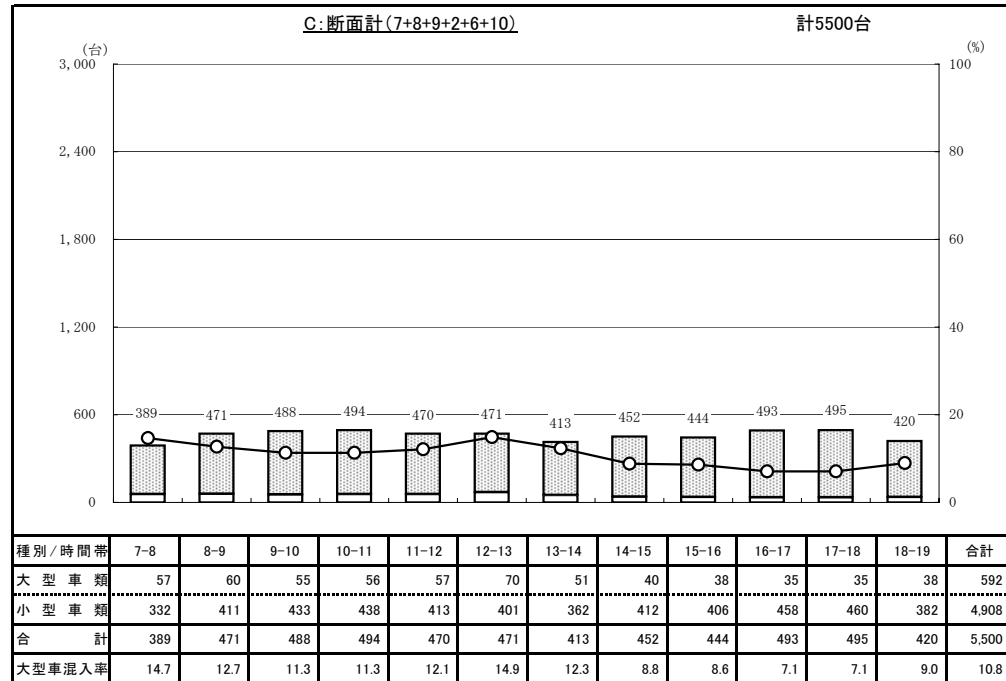
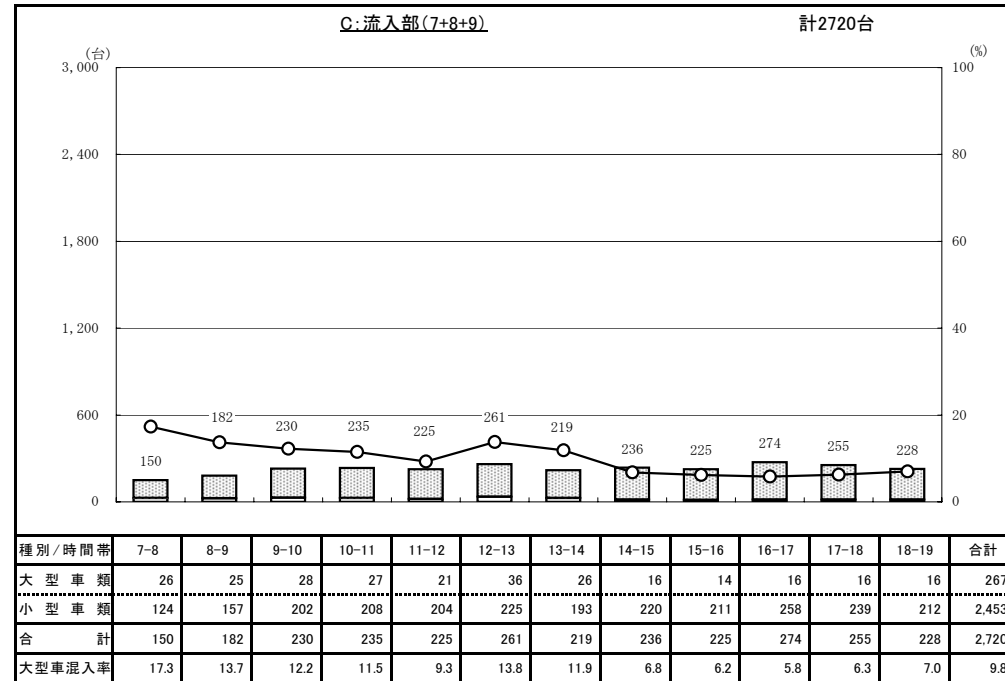


交通量時間變動図

調査地点 : No.2 (2)浦安駅前交差点
 調査年月日 : 平成25年6月8日(土) 天候 : 曇

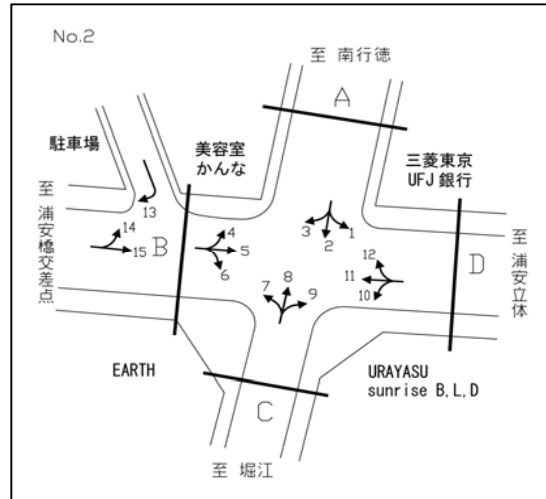


凡例
 □ : 大型車類
 ■ : 小型車類
 ○ : 大型車混入率

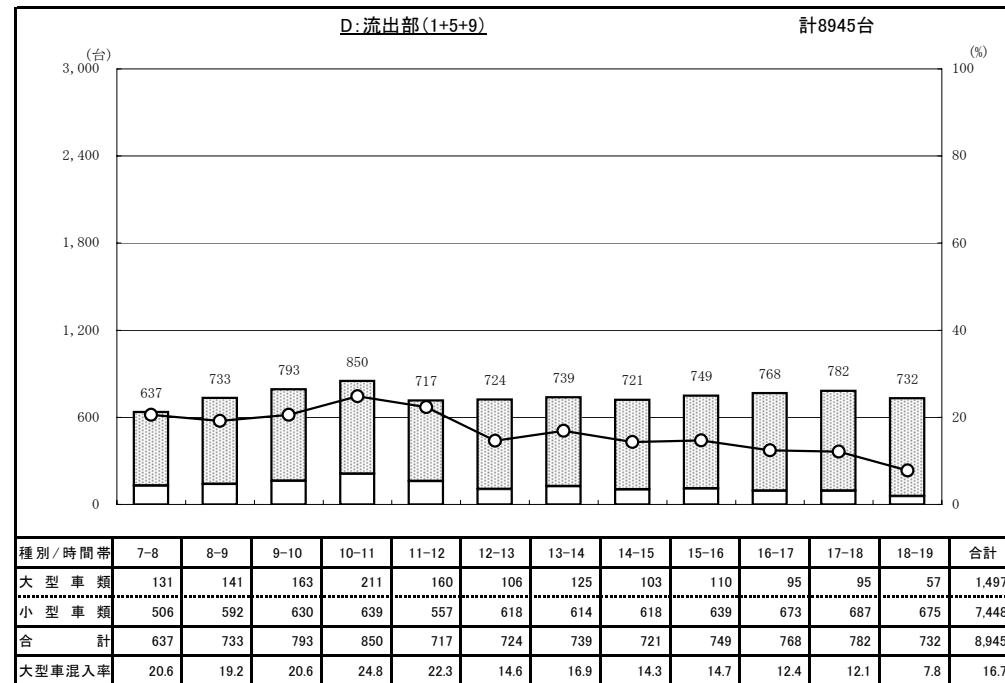
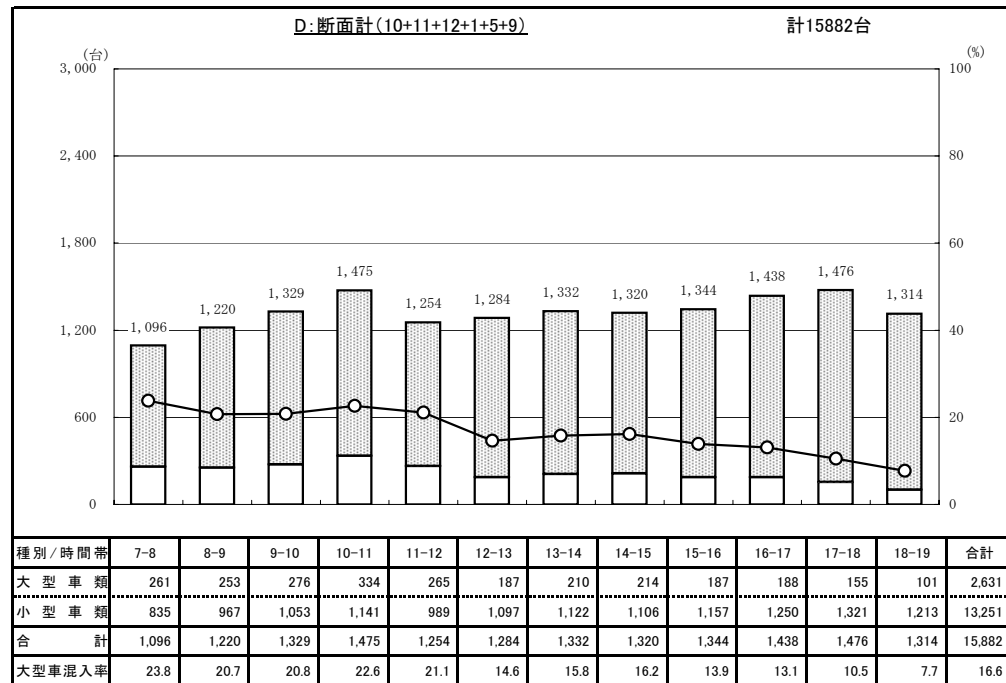
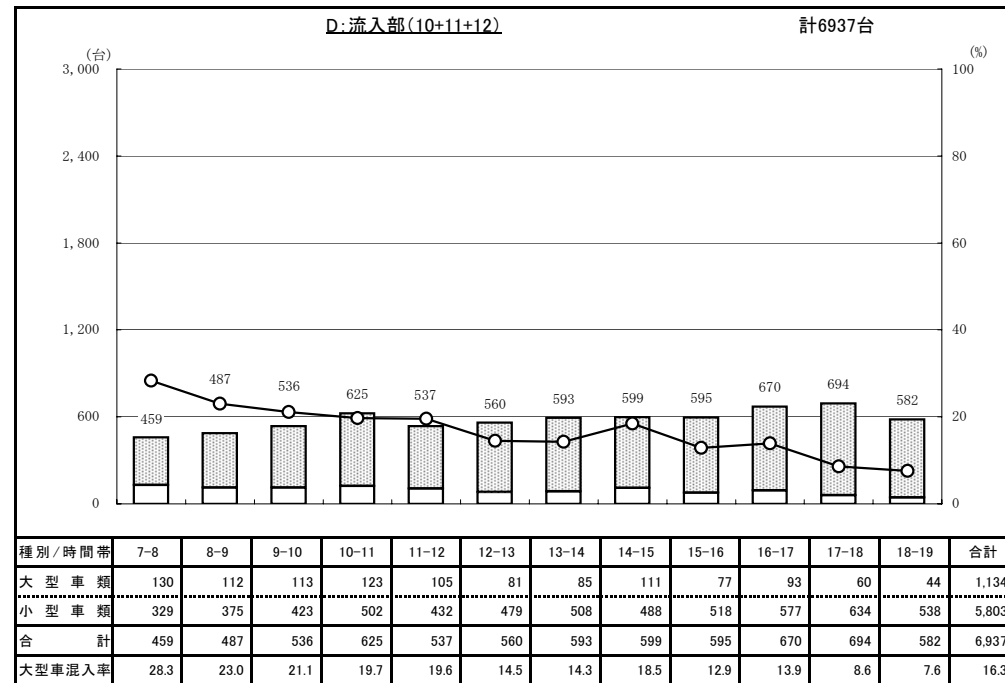


交通量時間變動図

調査地点 : No.2 (2)浦安駅前交差点
 調査年月日 : 平成25年6月8日(土) 天候 : 曇

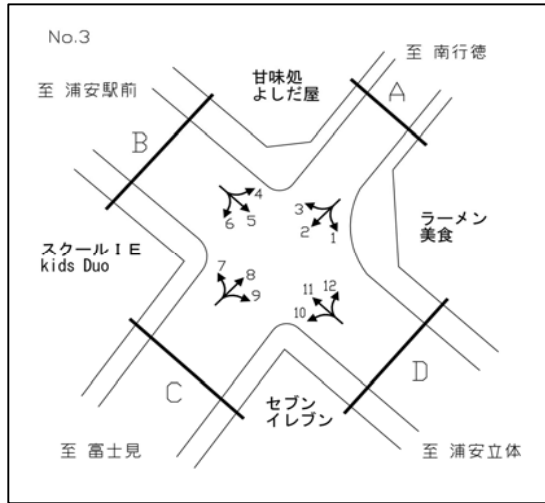


凡例
 □ : 大型車類
 ■ : 小型車類
 — : 大型車混入率

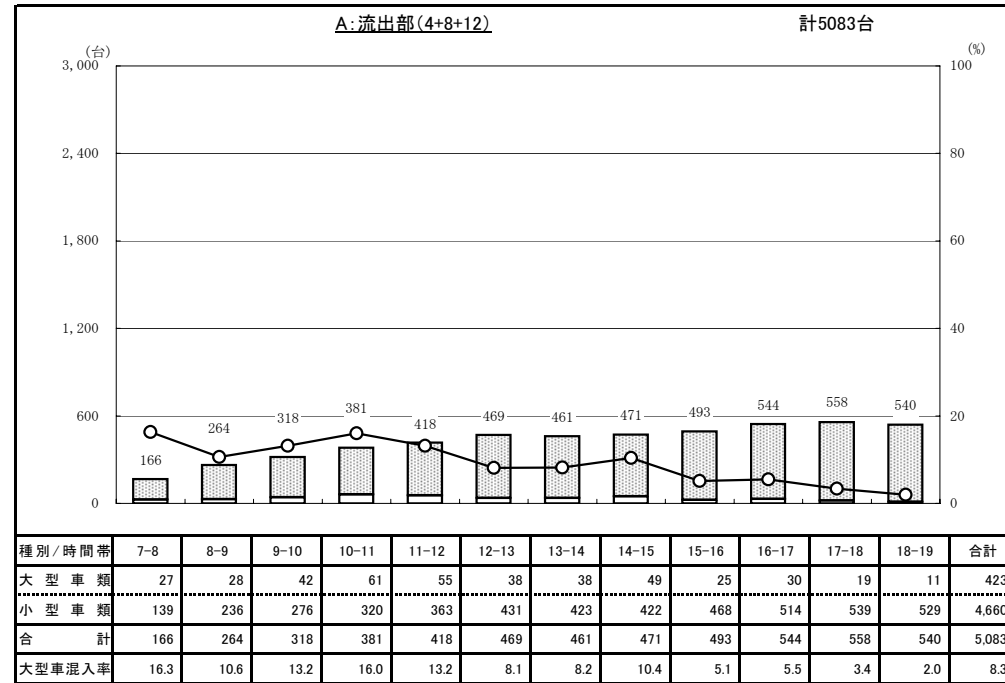
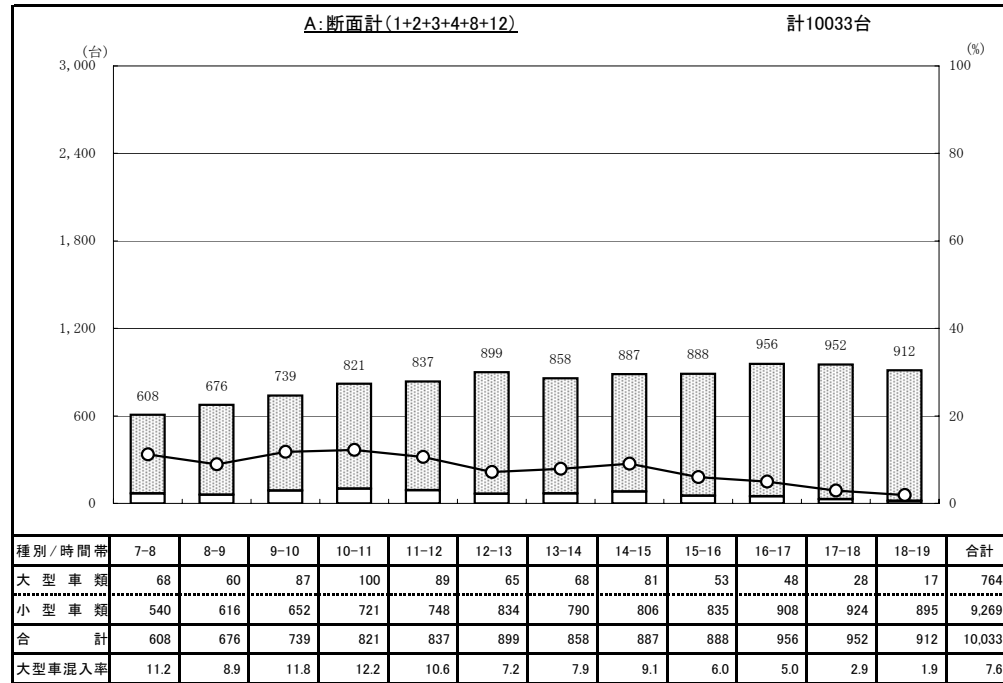
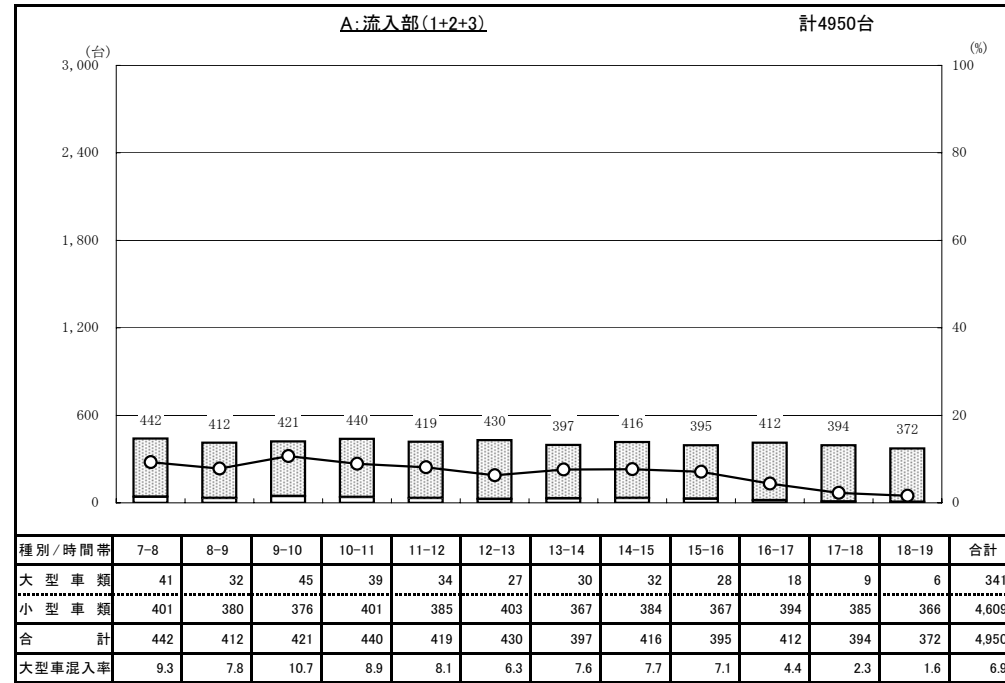


交通量時間変動図

調査地点 : No.3 (3)猫実3丁目交差点
 調査年月日 : 平成25年6月8日(土) 天候 : 曇

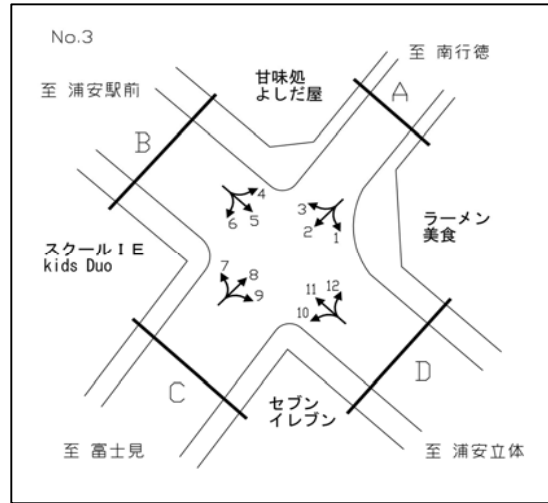


凡 例
 □ : 大型車類
 ■ : 小型車類
 — : 大型車混入率

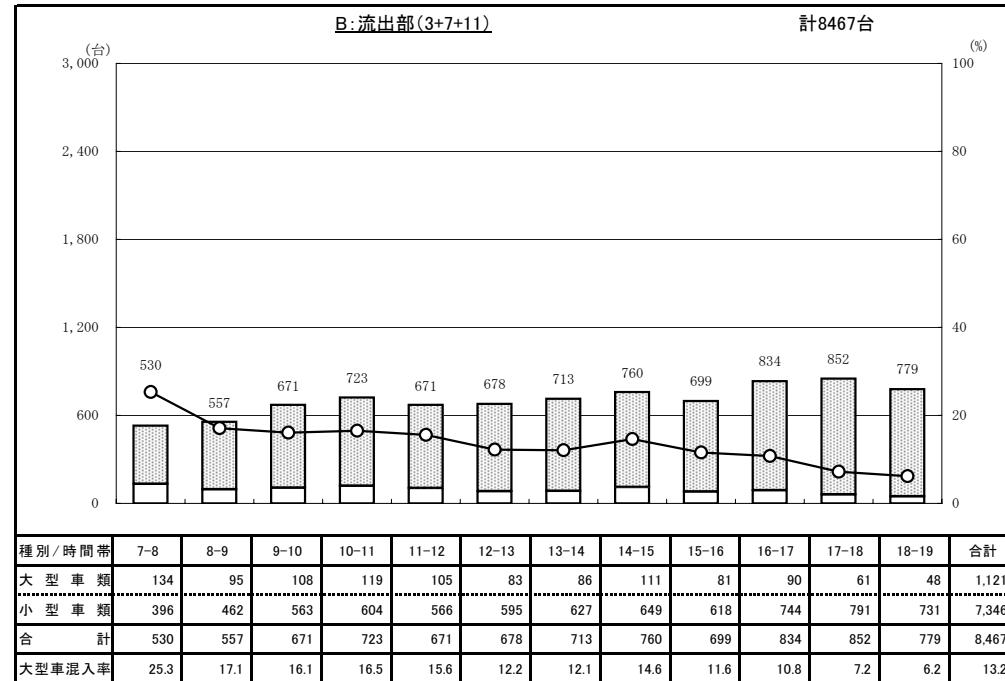
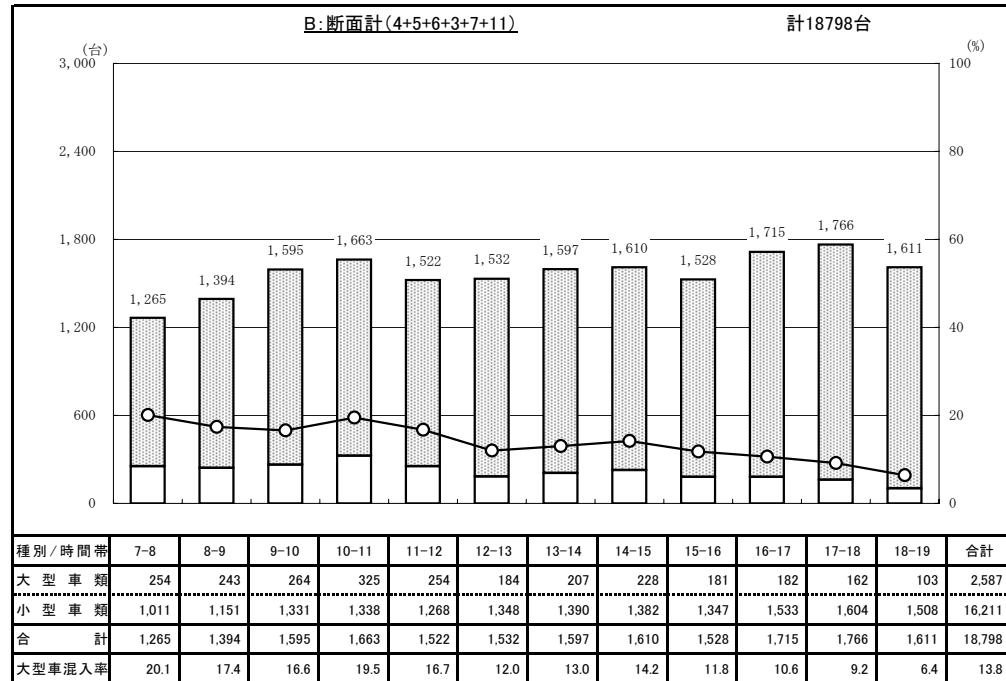
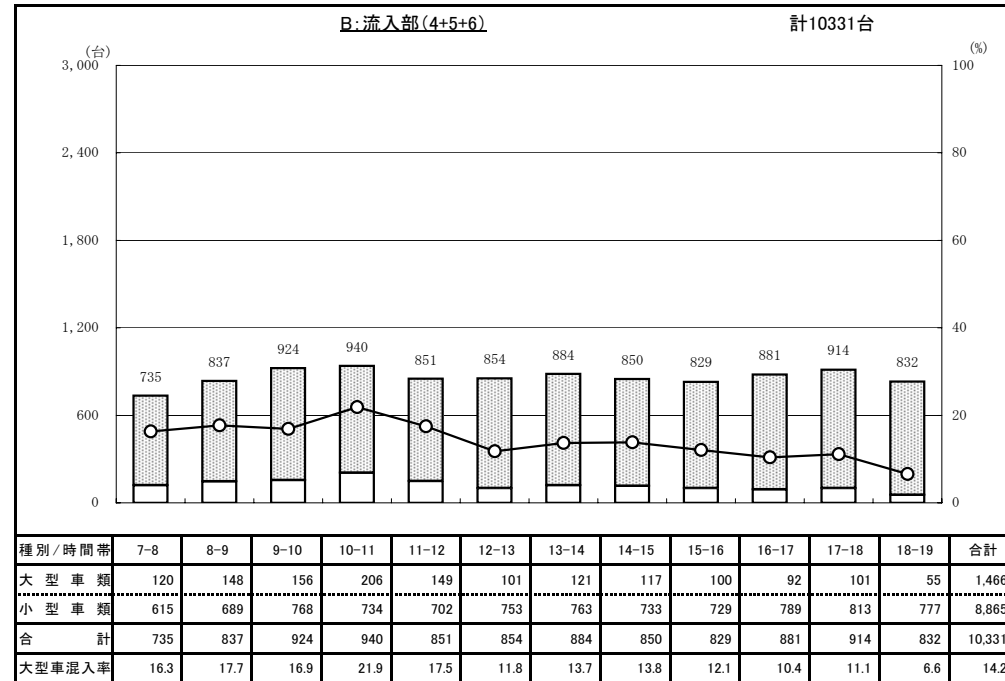


交通量時間変動図

調査地点 : No.3 (3)猫実3丁目交差点
 調査年月日 : 平成25年6月8日(土) 天候 : 曇

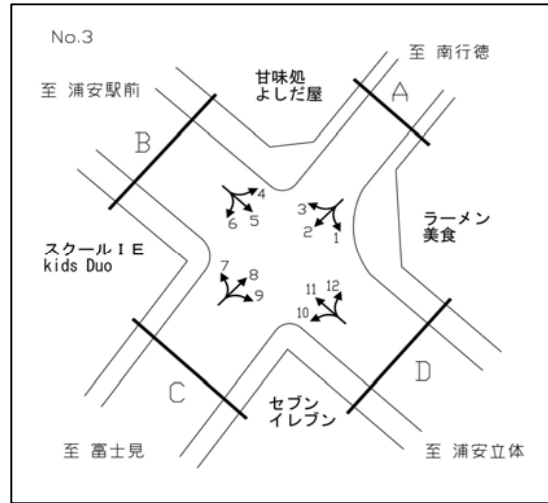


凡 例
 □ : 大型車類
 ■ : 小型車類
 ○ : 大型車混入率

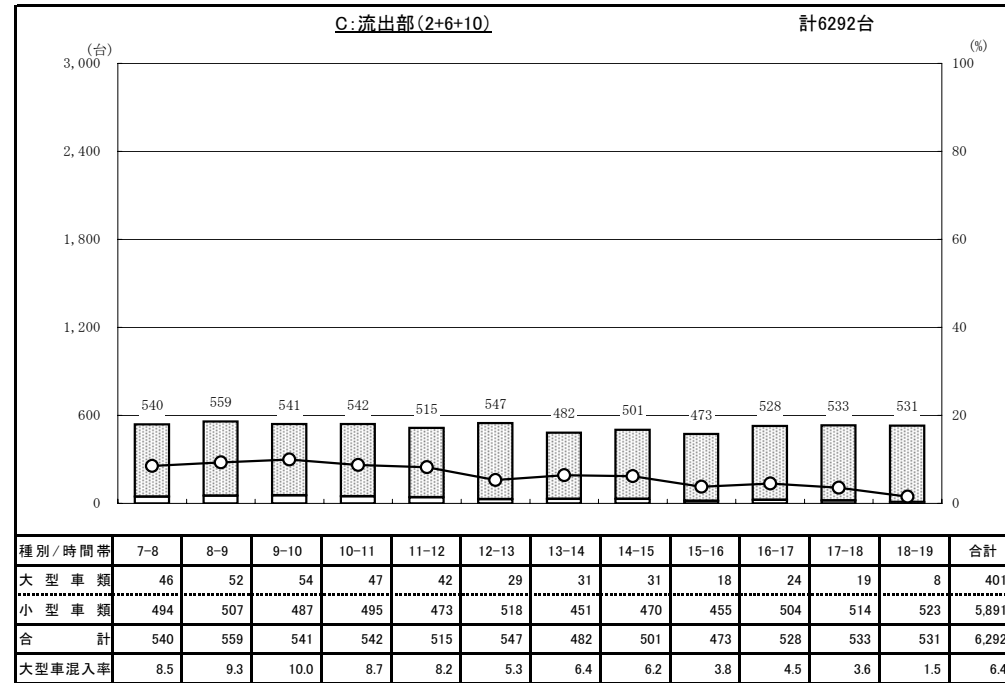
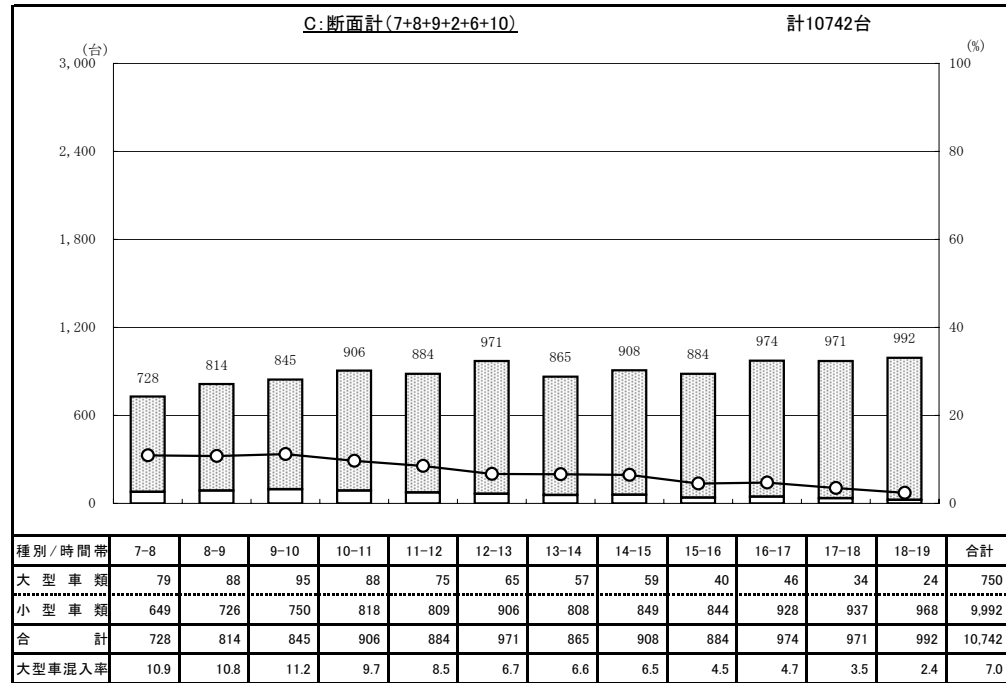
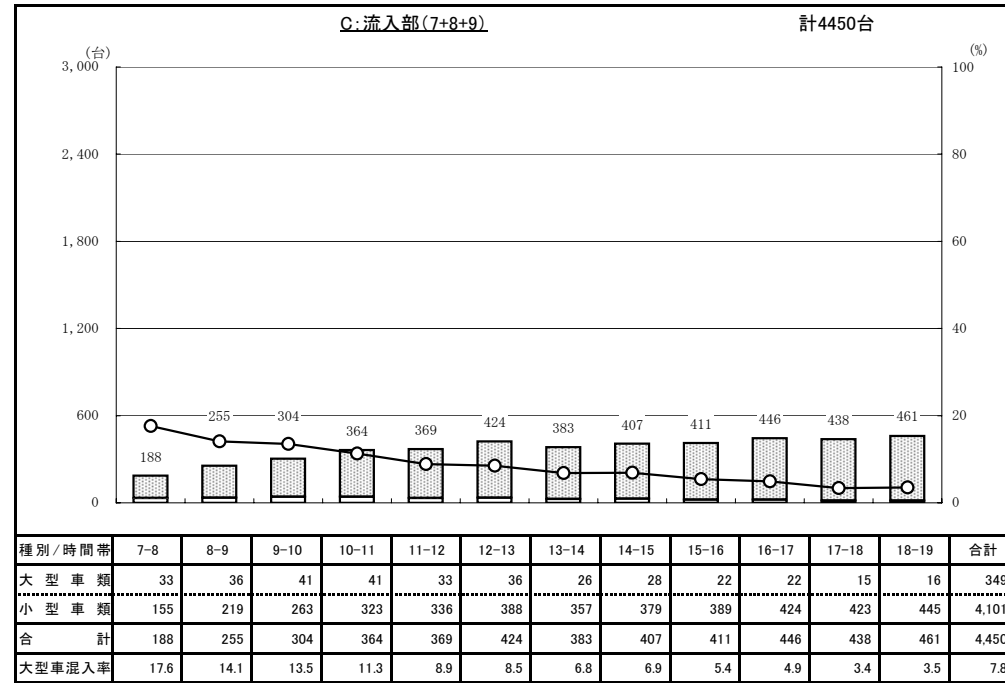


交通量時間変動図

調査地点 : No.3 (3)猫実3丁目交差点
 調査年月日 : 平成25年6月8日(土) 天候 : 曇

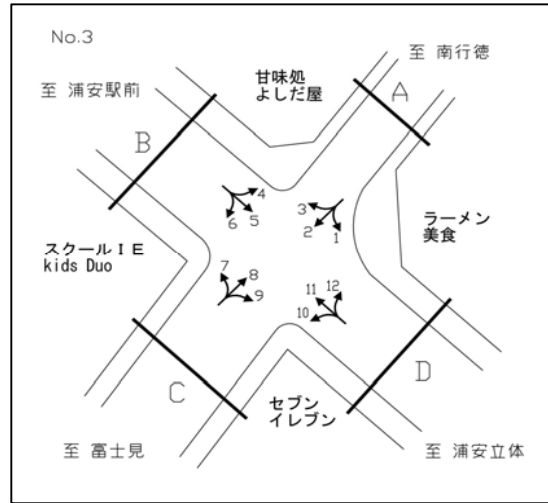


凡 例
 □ : 大型車類
 ■ : 小型車類
 ○ : 大型車混入率

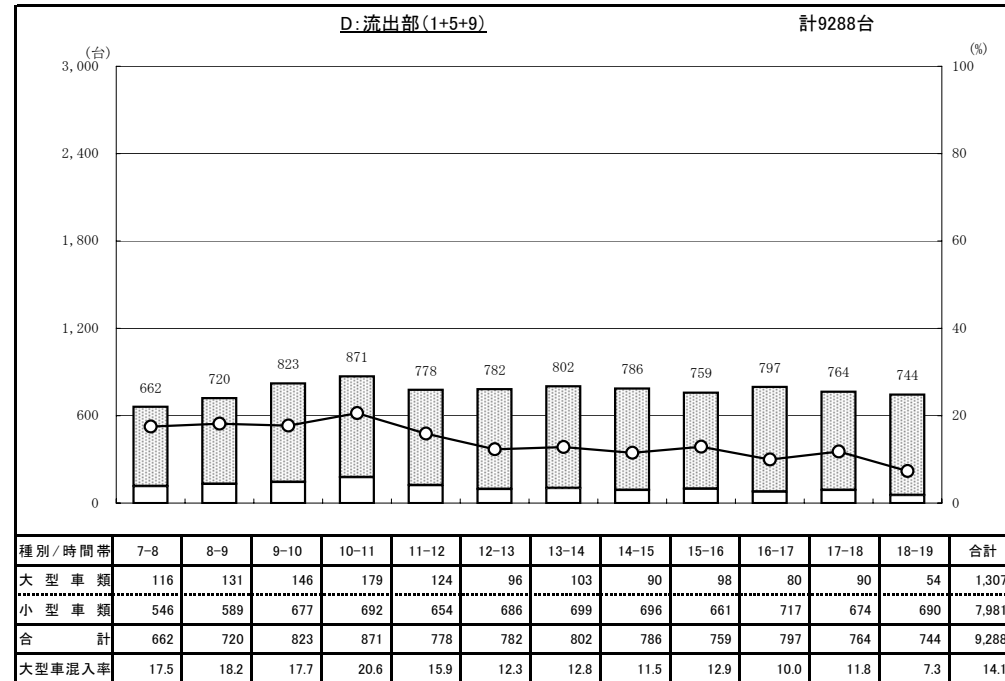
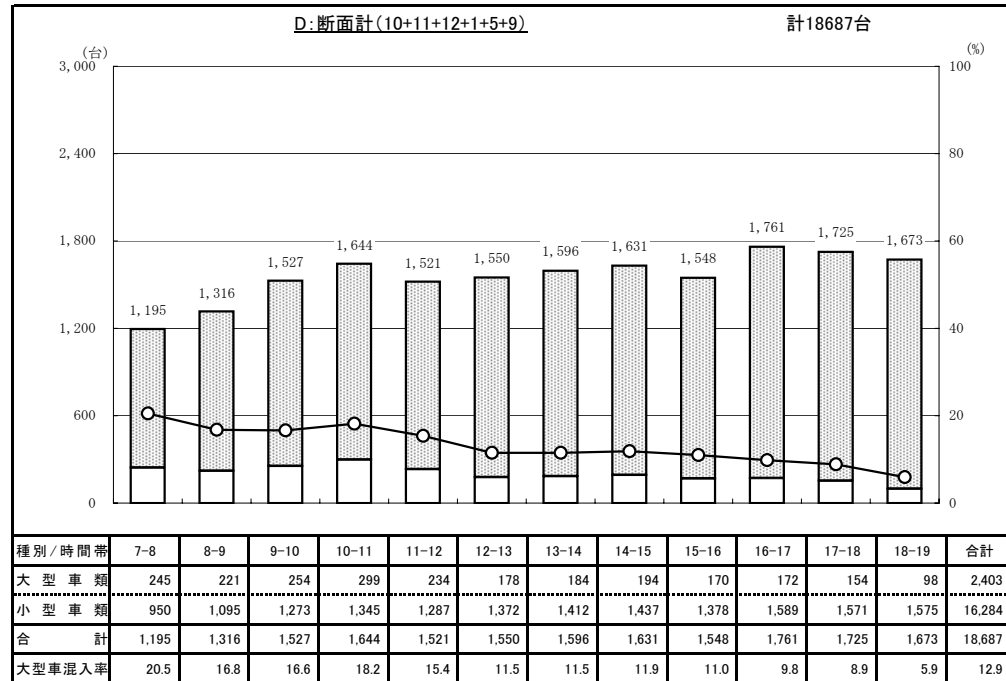
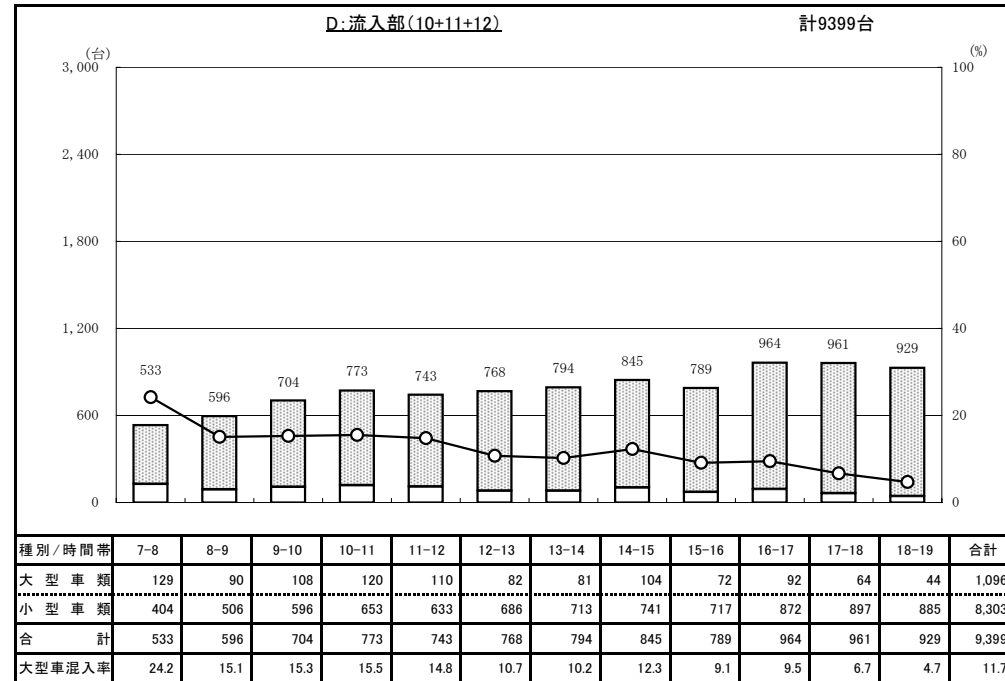


交通量時間変動図

調査地点 : No.3 (3)猫実3丁目交差点
 調査年月日 : 平成25年6月8日(土) 天候 : 曇

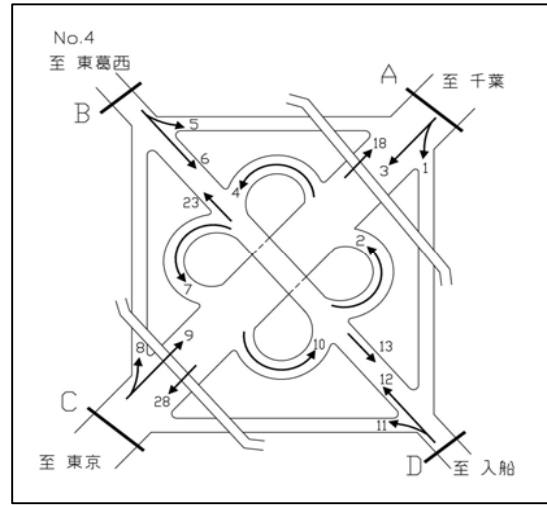


凡例
 □ : 大型車類
 ■ : 小型車類
 — : 大型車混入率

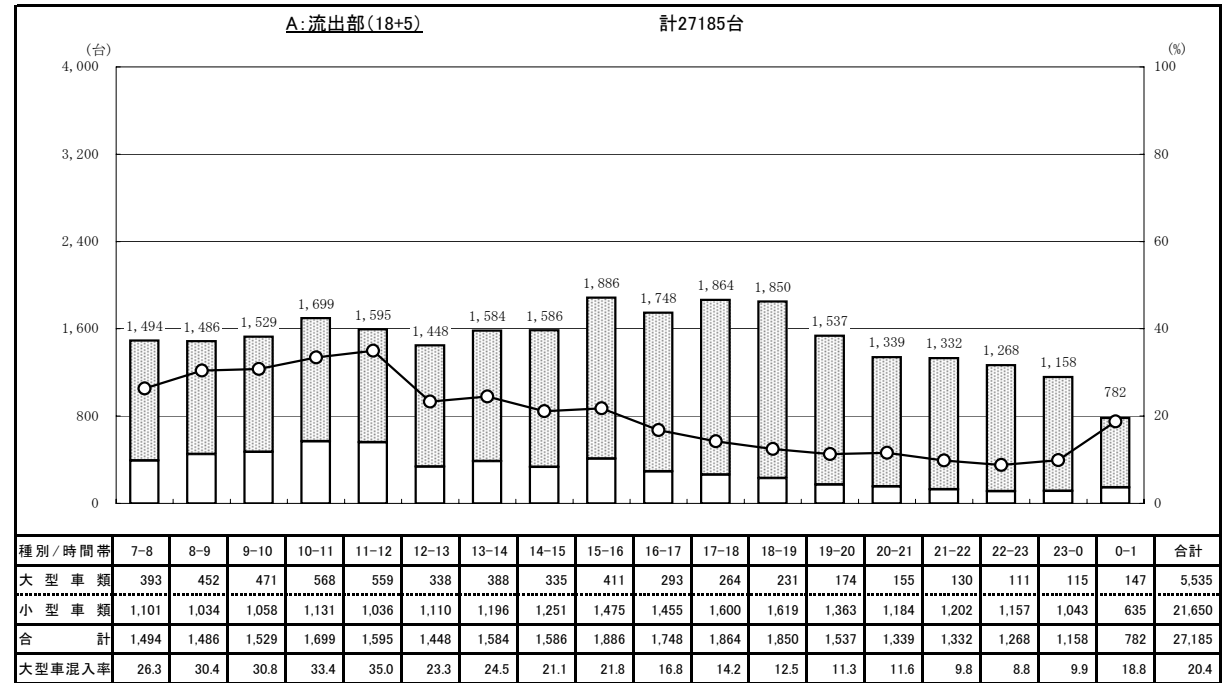
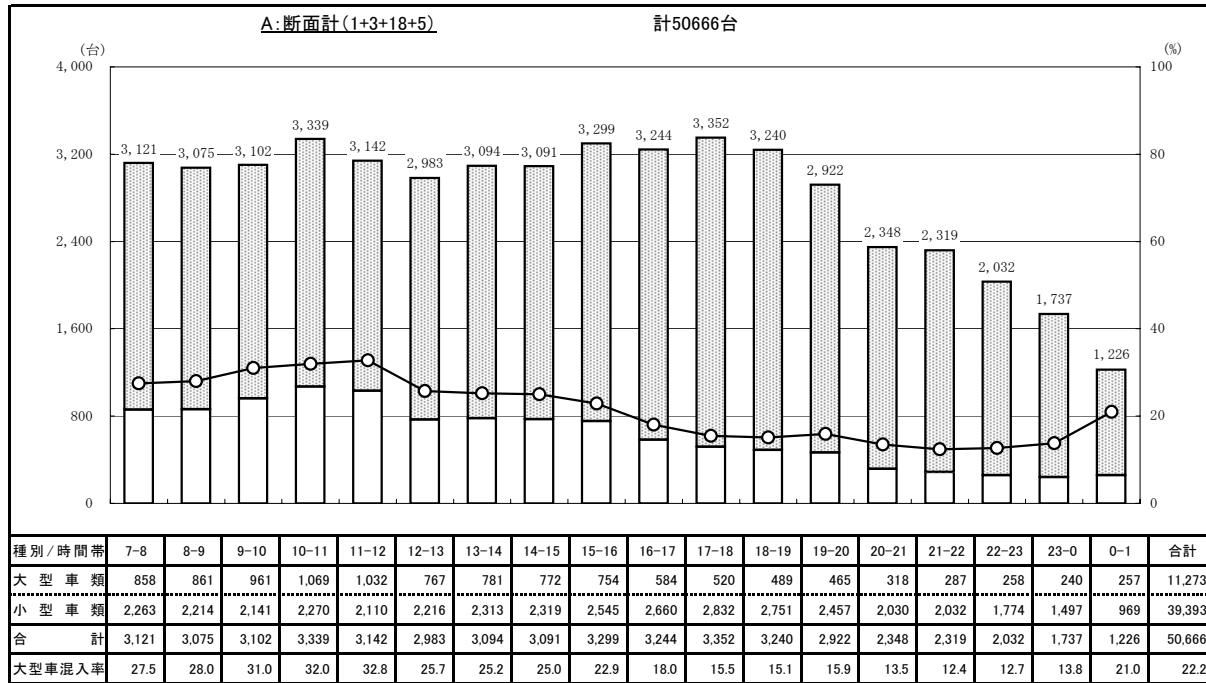
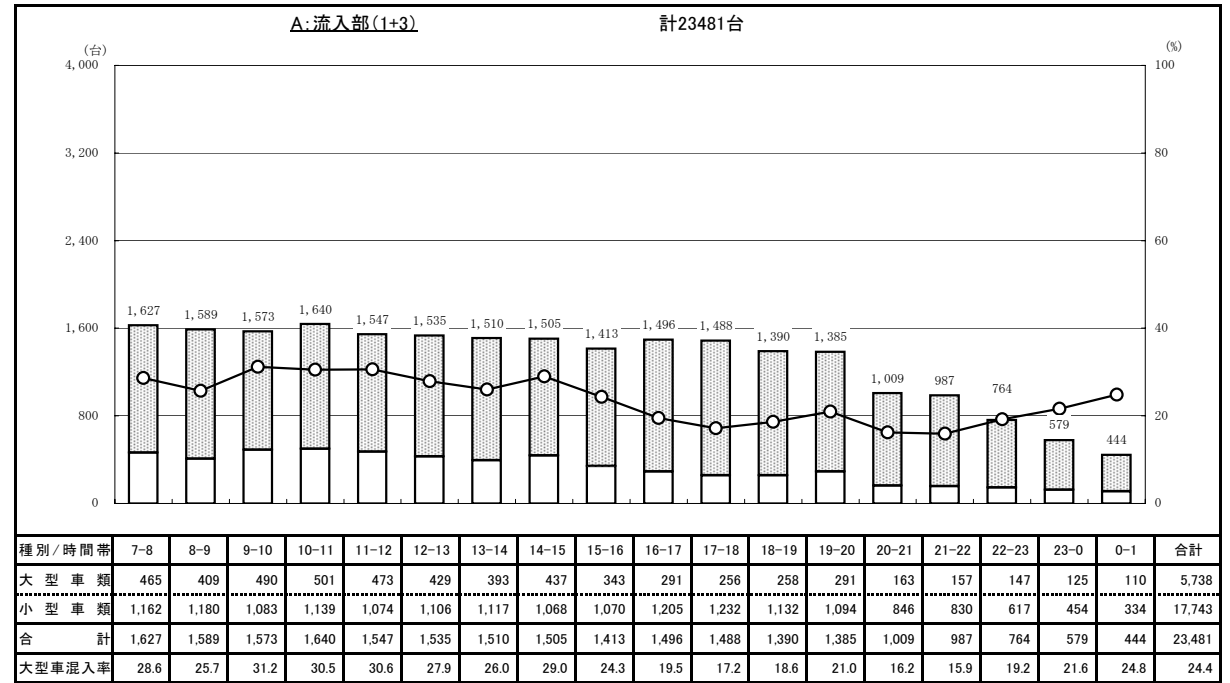


交通量時間變動図

調査地点 : No.4 (4)入船交差点
 調査年月日 : 平成25年6月8日(土) 天候 : 曇

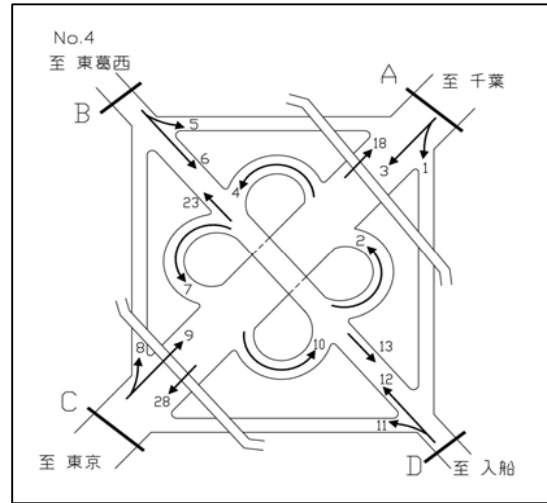


凡 例
 □ : 大型車類
 ■ : 小型車類
 ○ : 大型車混入率

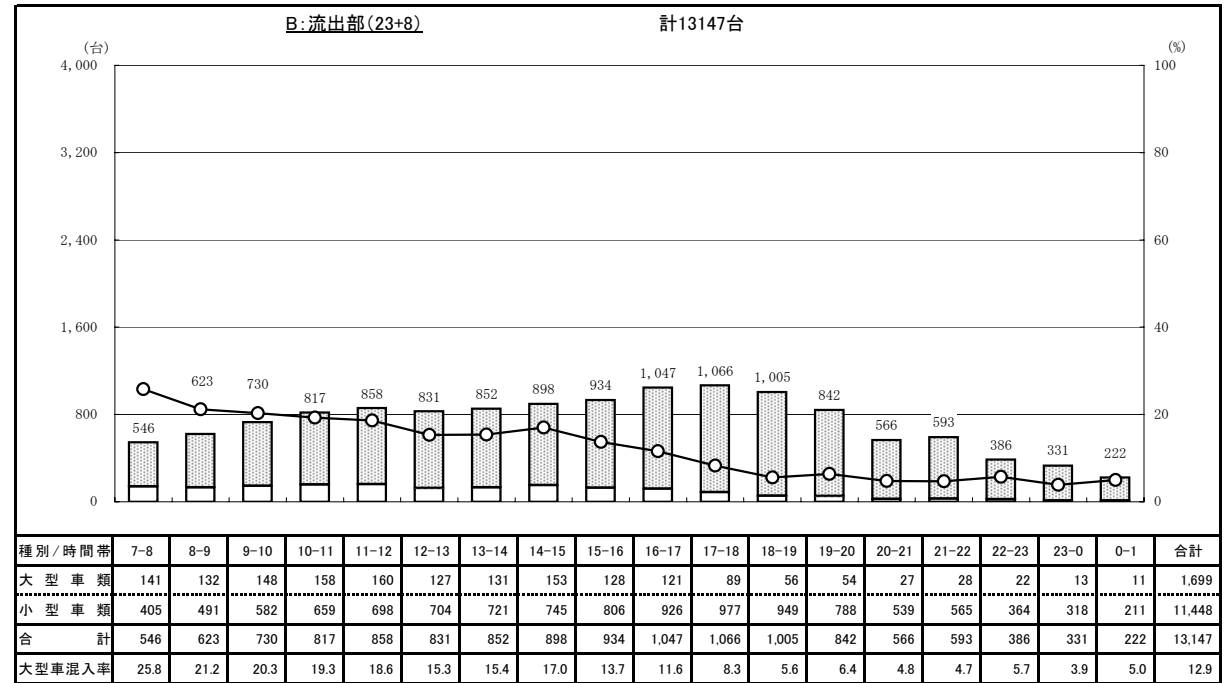
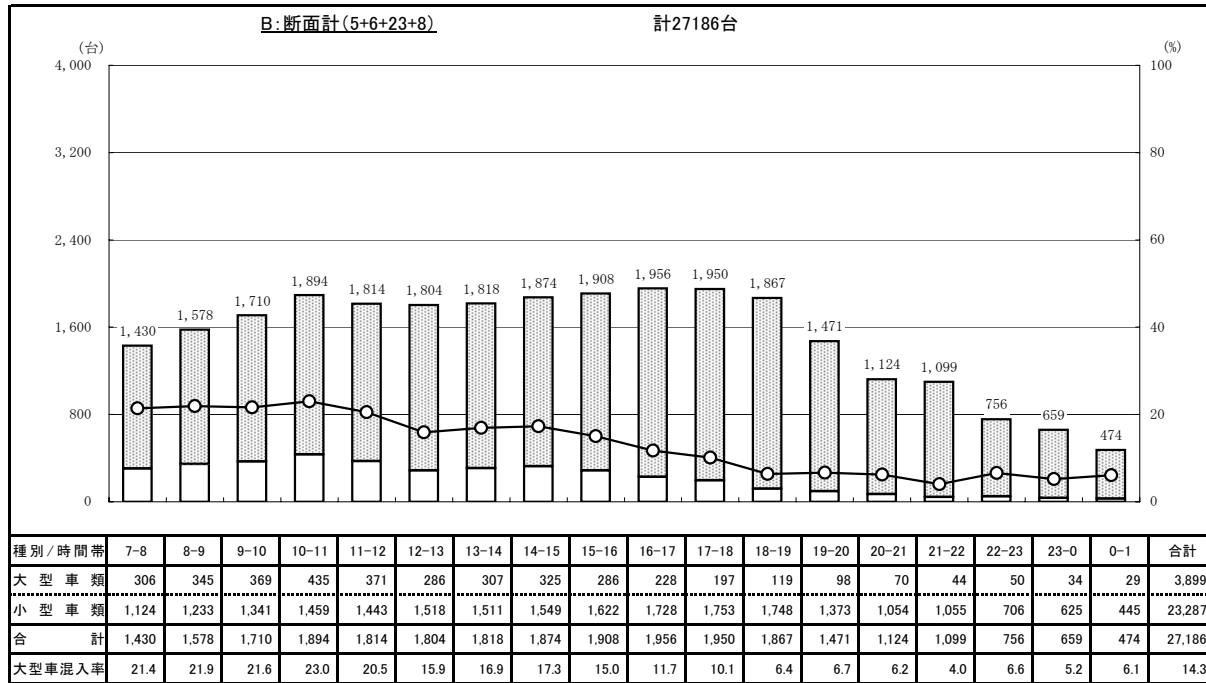
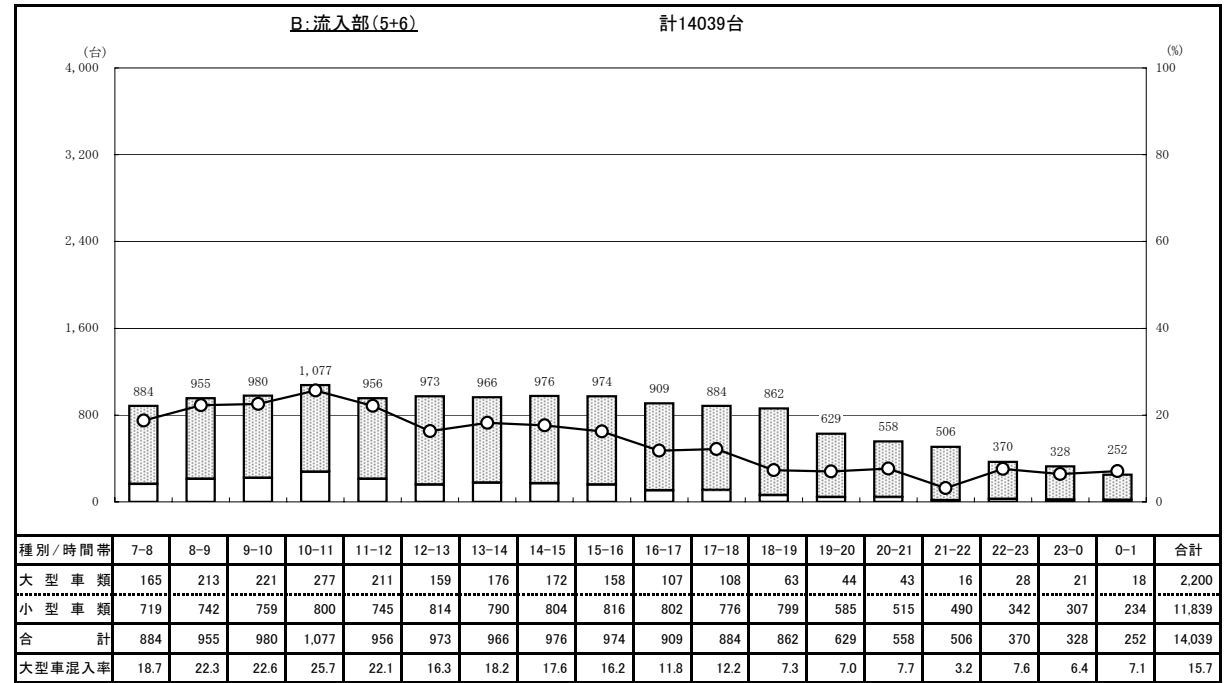


交通量時間變動図

調査地点 : No.4 (4)入船交差点
 調査年月日 : 平成25年6月8日(土) 天候 : 曇

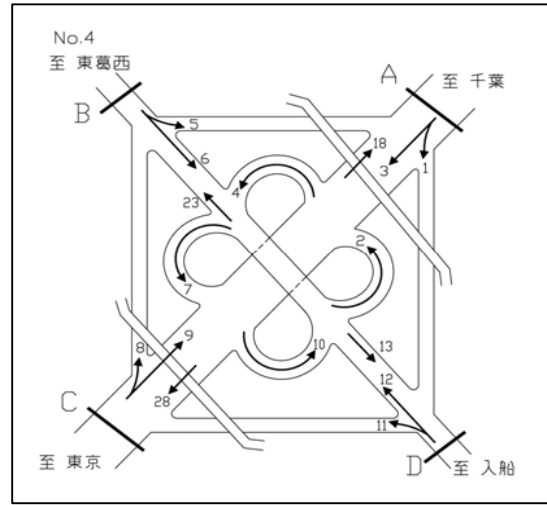


凡例
 □ : 大型車類
 ■ : 小型車類
 ○ : 大型車混入率

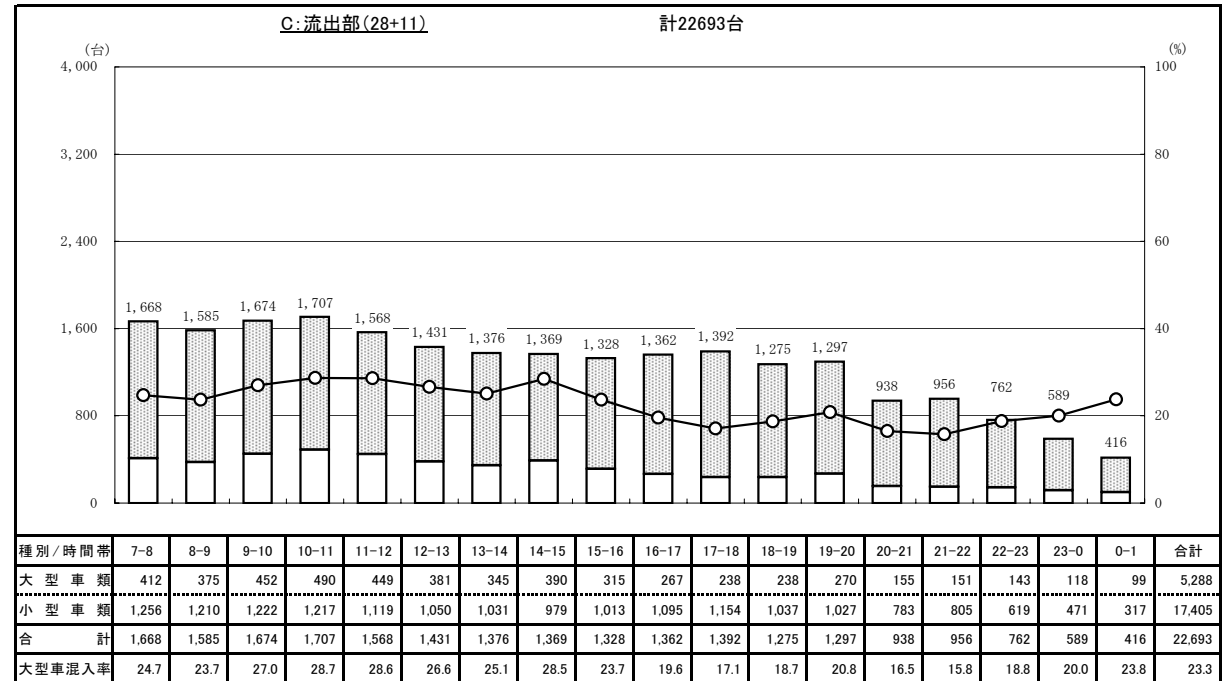
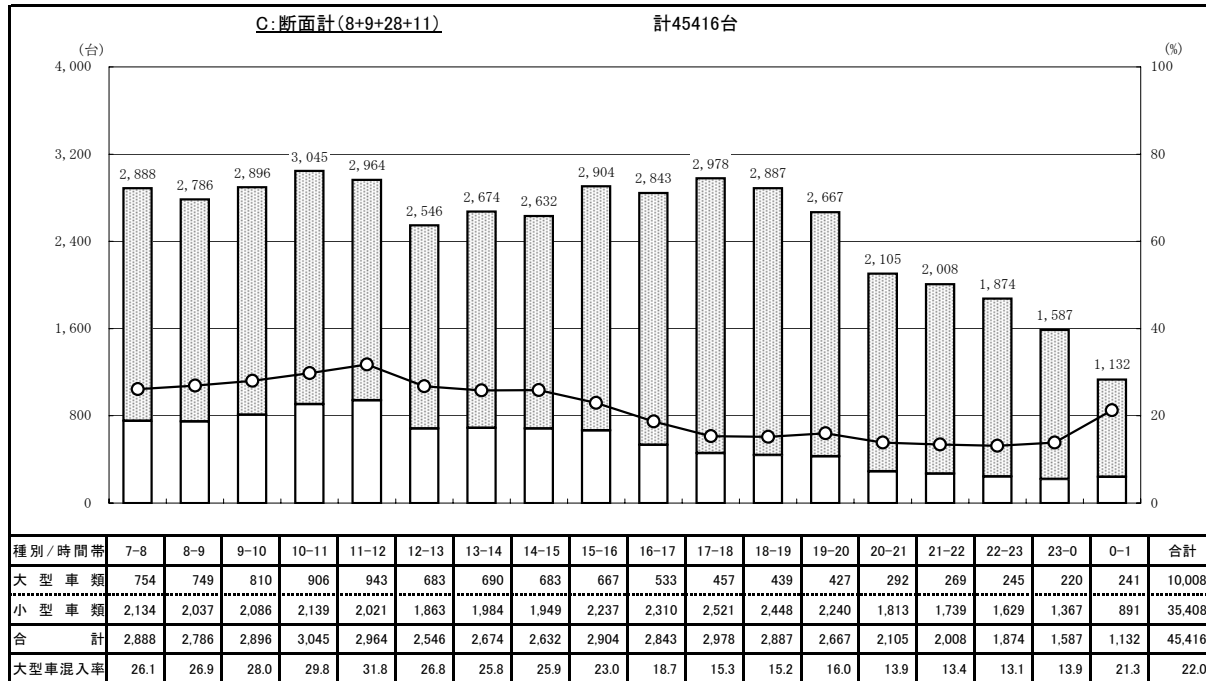
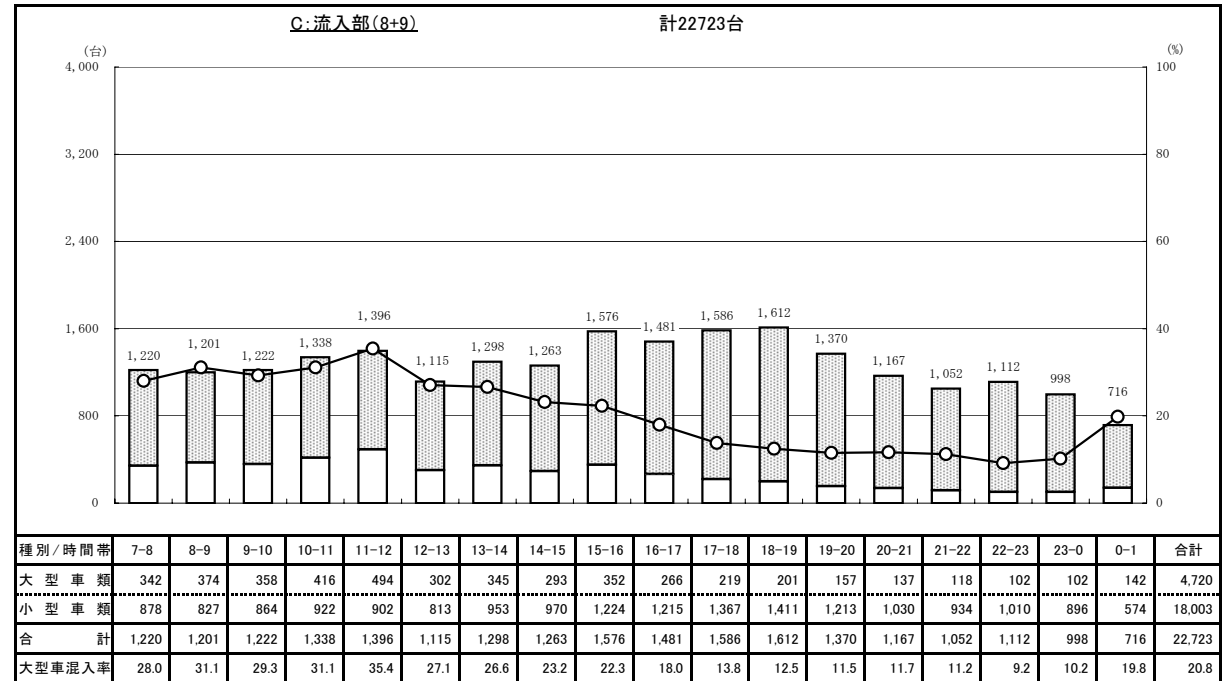


交通量時間變動図

調査地点 : No.4 (4)入船交差点
 調査年月日 : 平成25年6月8日(土) 天候 : 曇

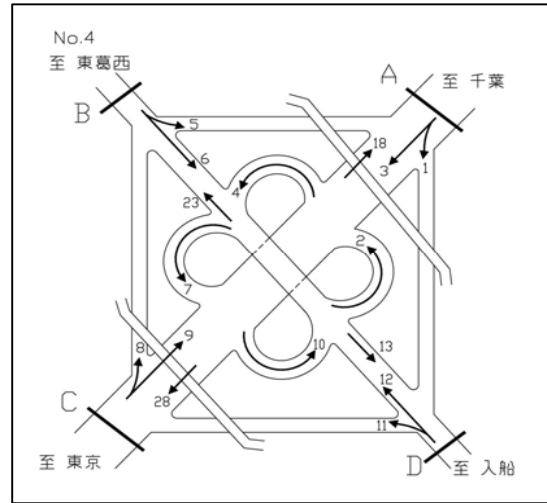


凡 例
 □ : 大型車類
 ■ : 小型車類
 ○ : 大型車混入率

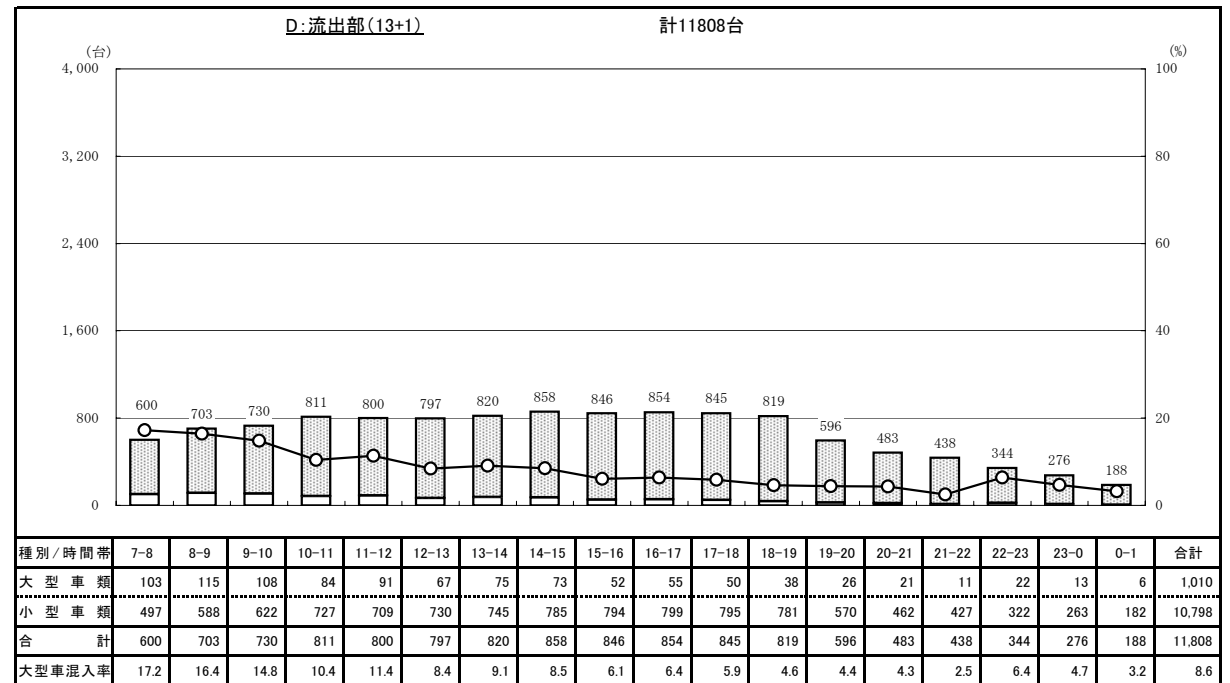
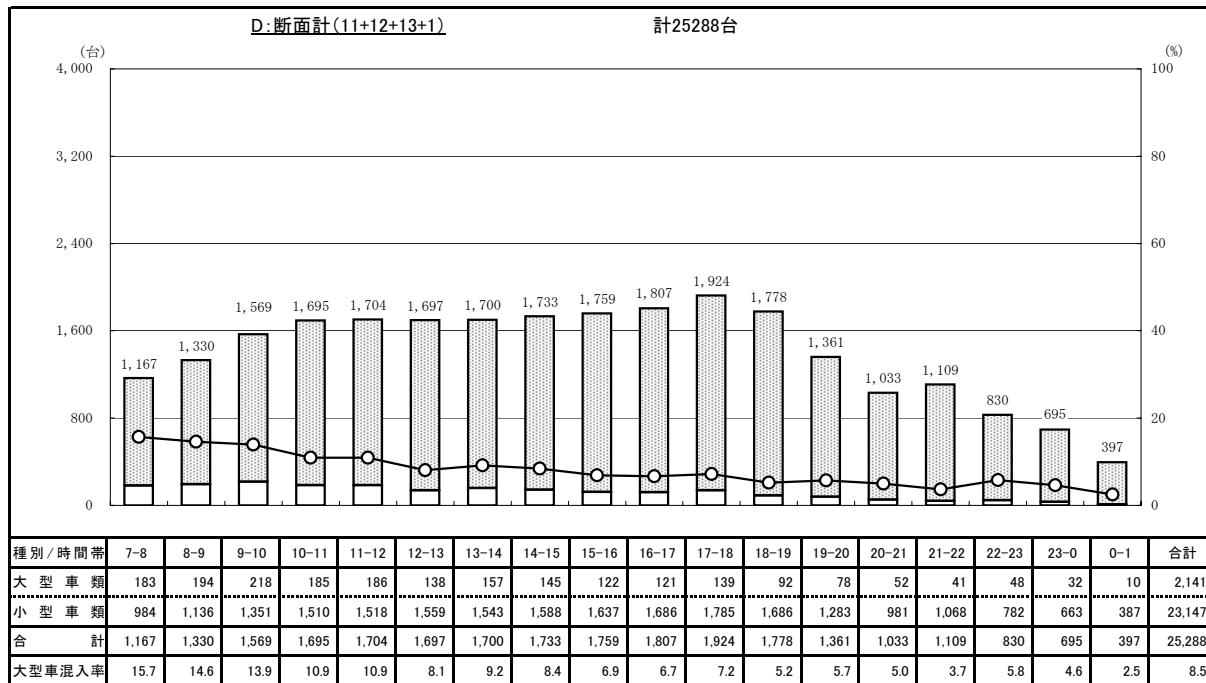
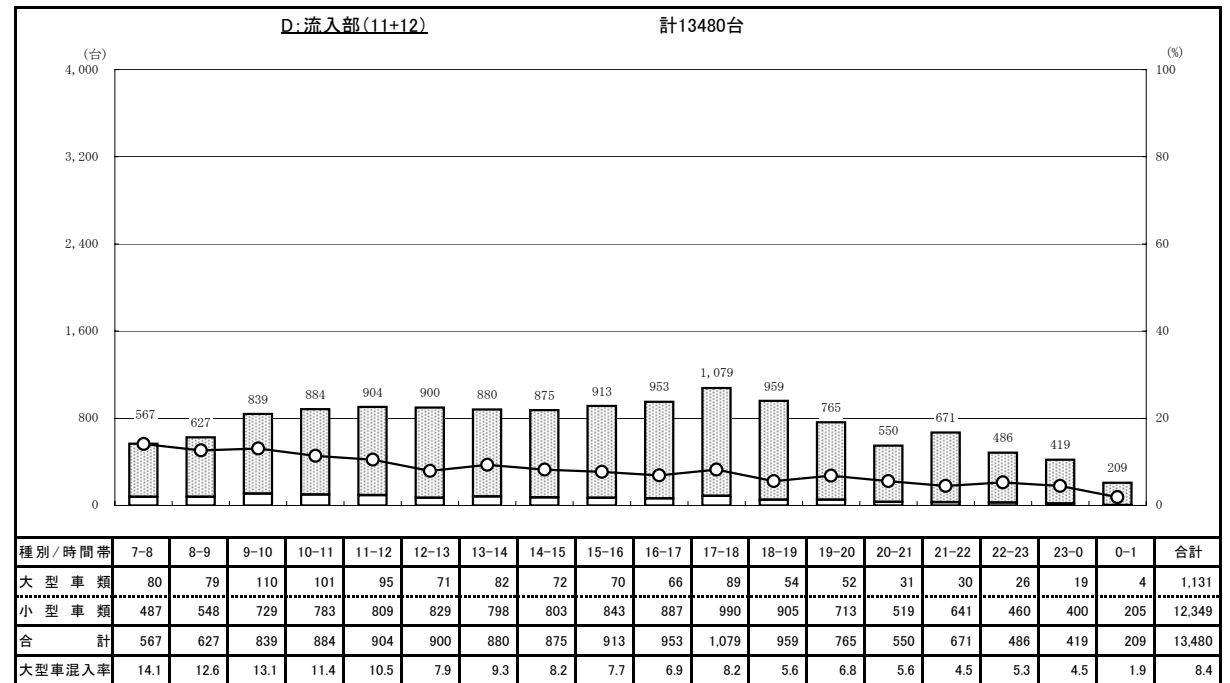


交通量時間變動図

調査地点 : No.4 (4)入船交差点
 調査年月日 : 平成25年6月8日(土) 天候 : 曇

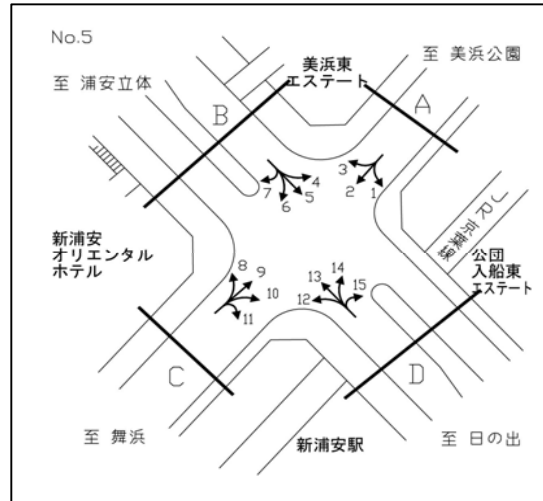


凡 例
 □ : 大型車類
 ■ : 小型車類
 ○ : 大型車混入率

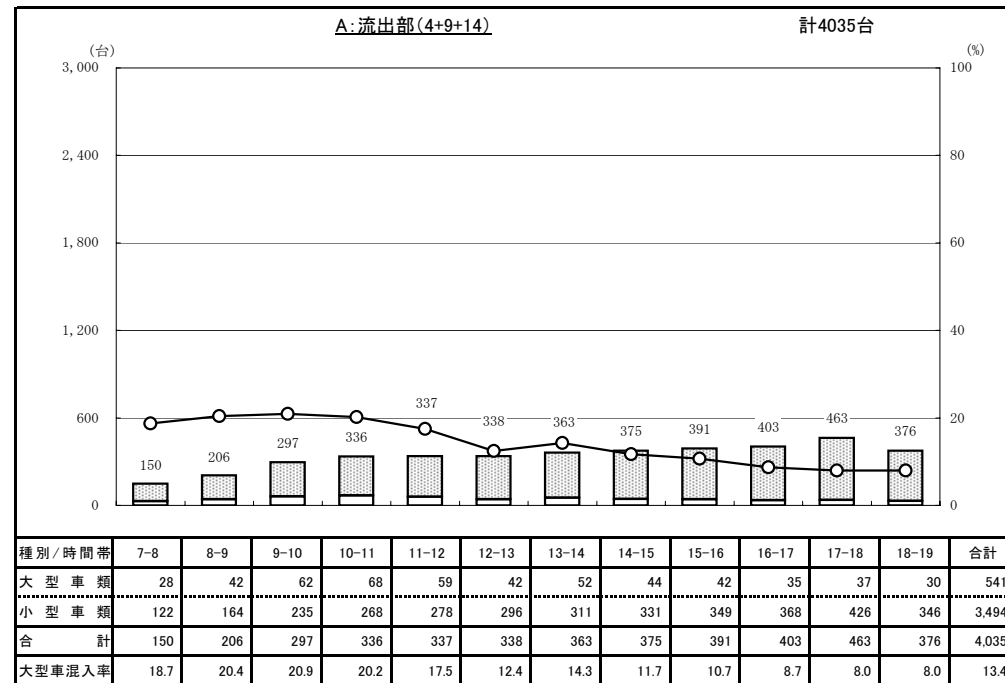
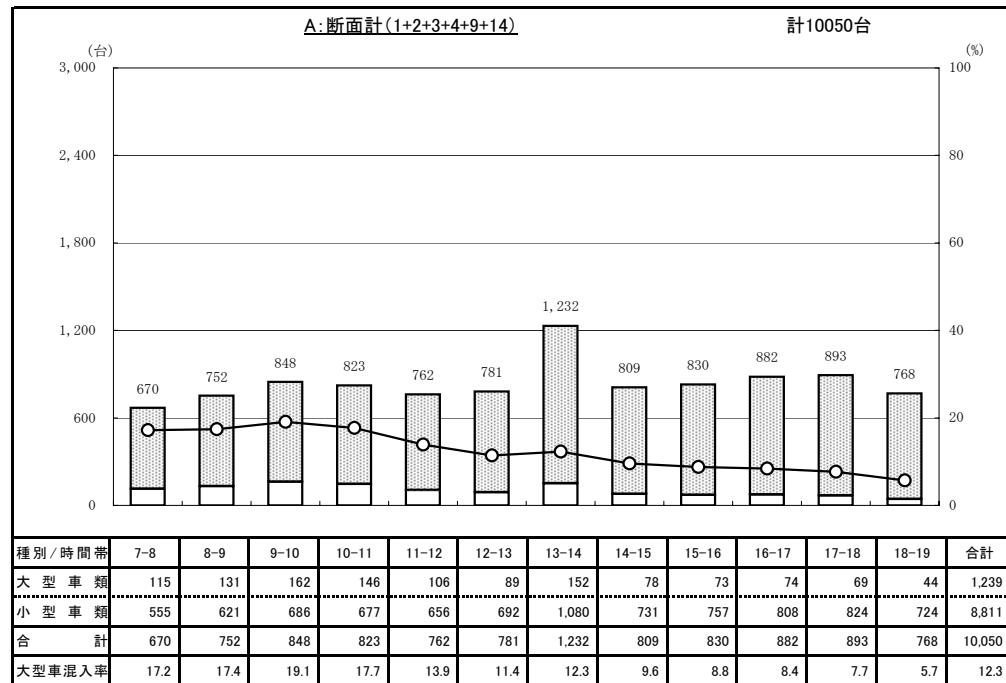
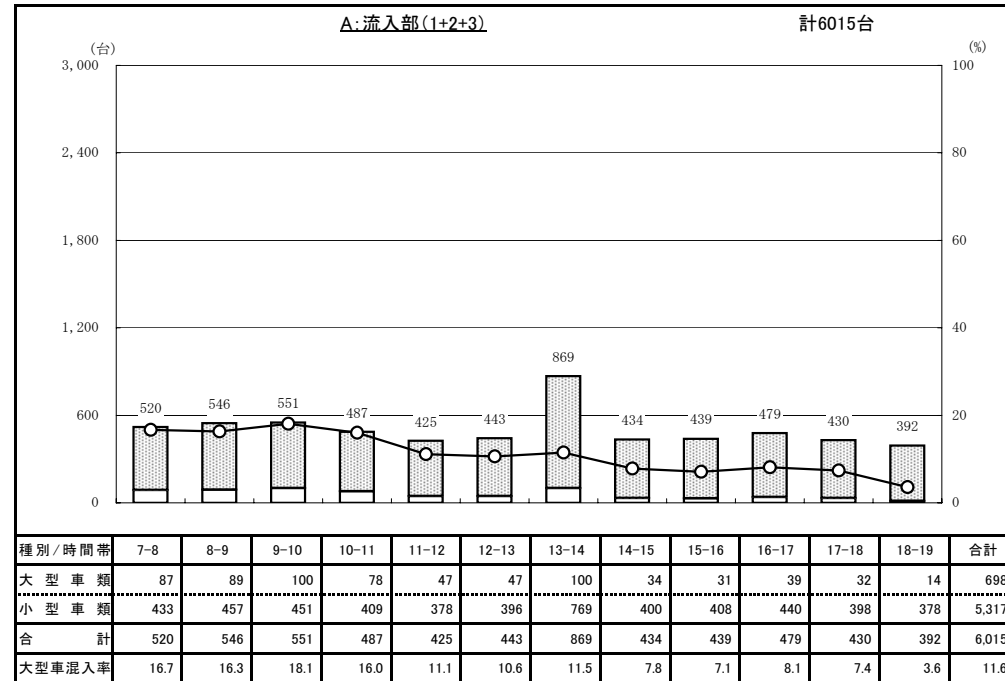


交通量時間変動図

調査地点 : No.5 (5)入船交差点
 調査年月日 : 平成25年6月8日(土) 天候 : 曇

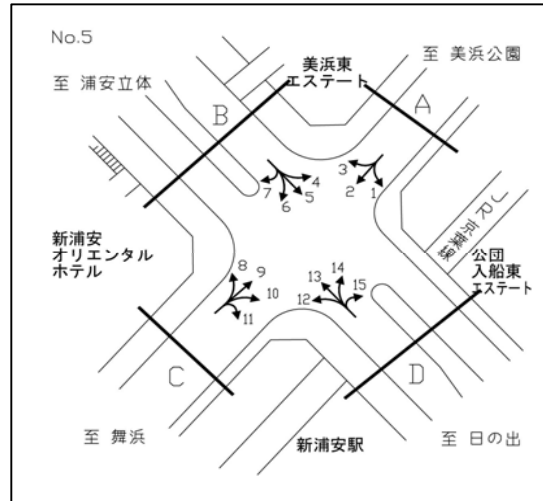


凡例
 □ : 大型車類
 ■ : 小型車類
 ○ : 大型車混入率

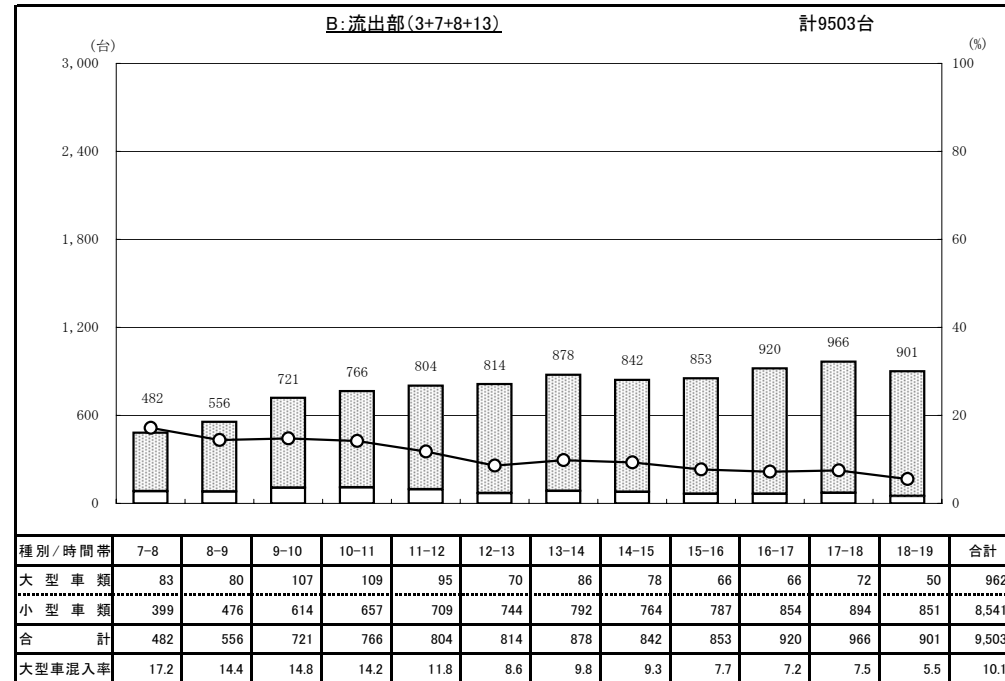
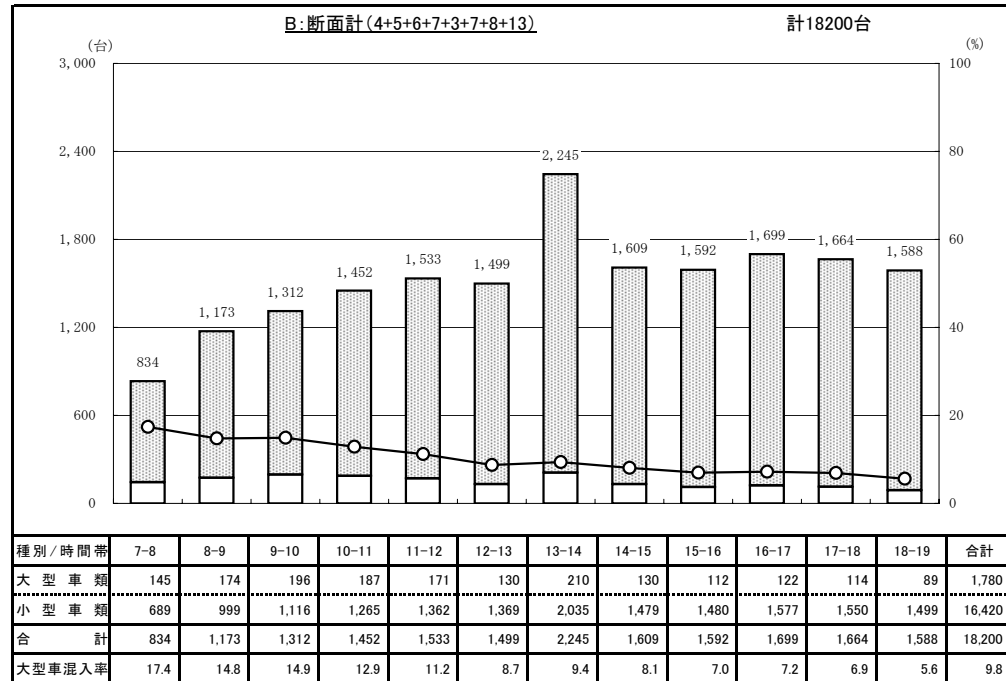
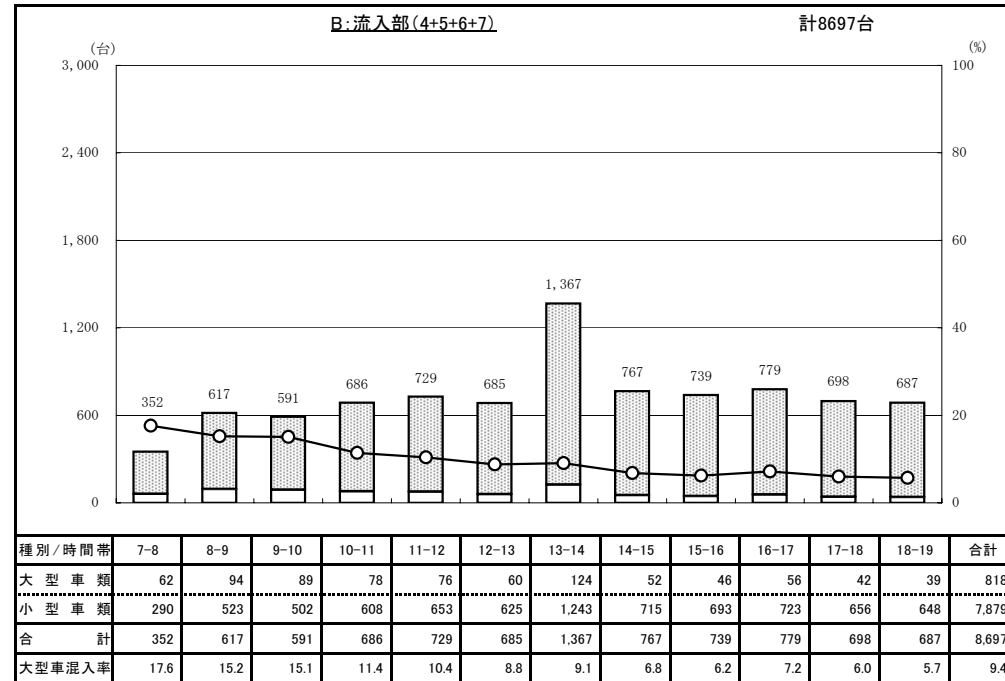


交通量時間変動図

調査地点 : No.5 (5)入船交差点
 調査年月日 : 平成25年6月8日(土) 天候 : 曇

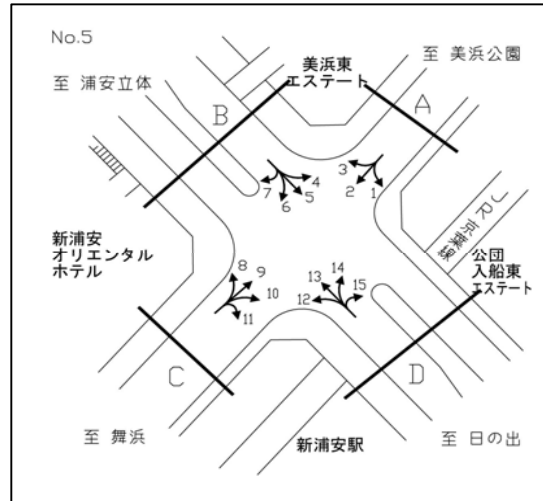


凡例
 □ : 大型車類
 ■ : 小型車類
 — : 大型車混入率

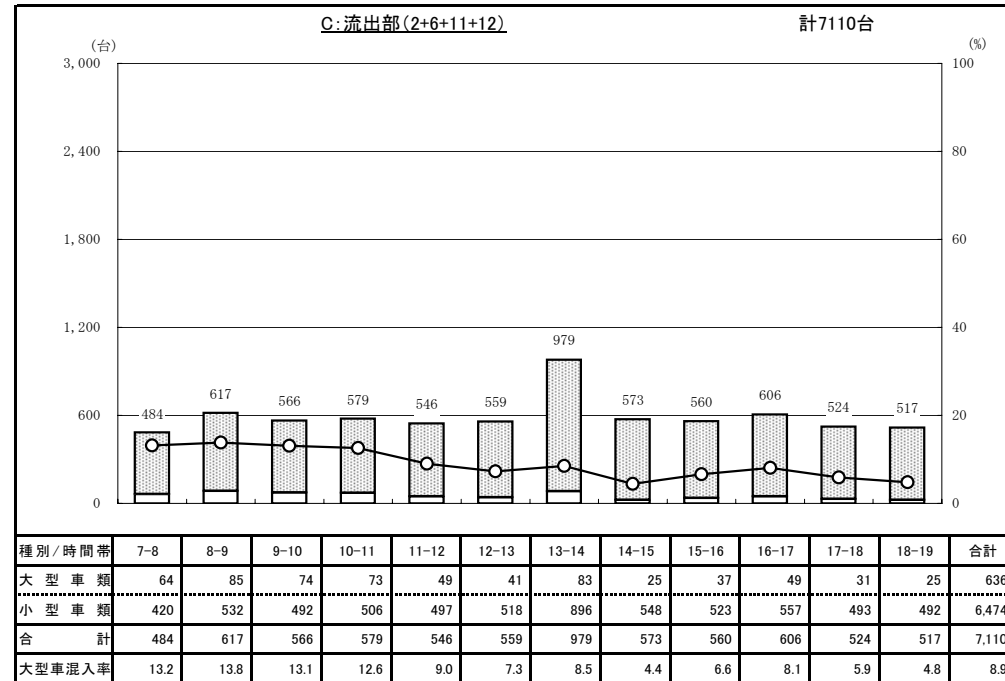
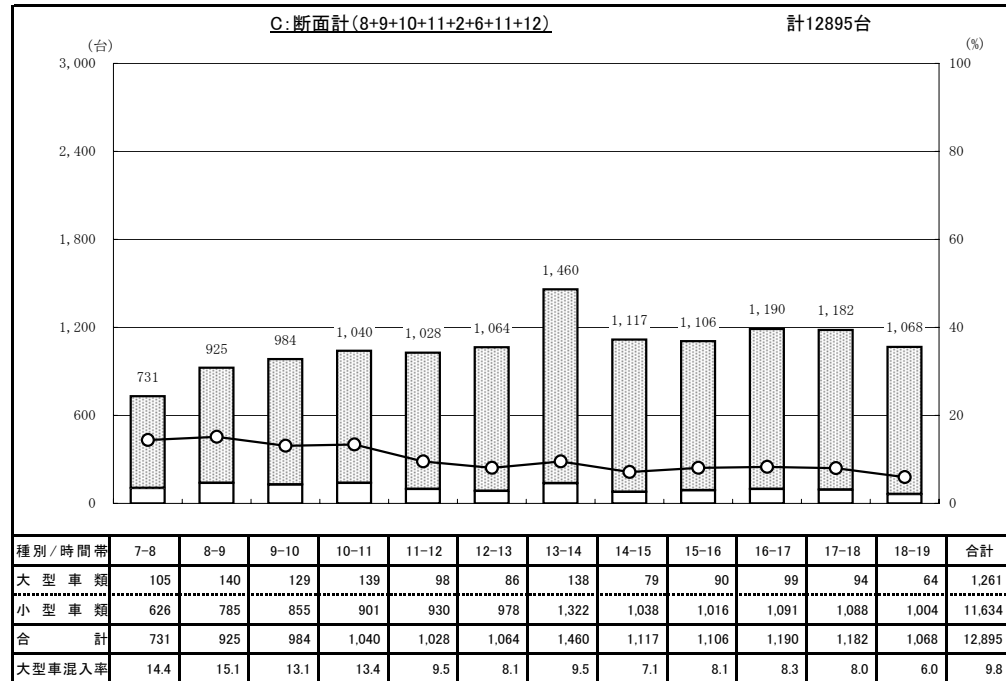
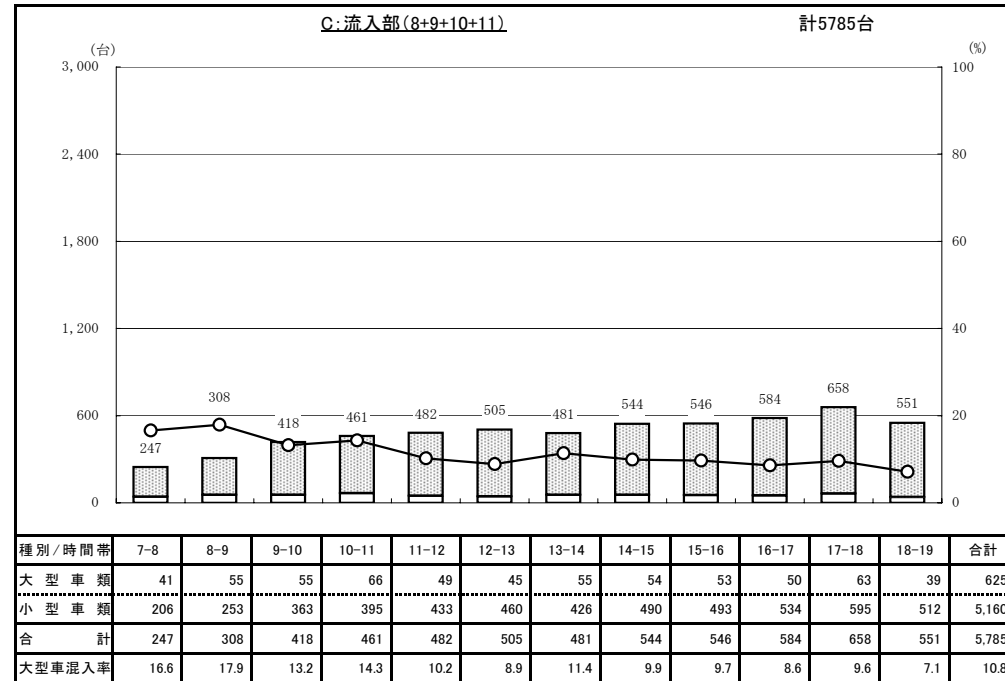


交通量時間変動図

調査地点 : No.5(5)入船交差点
 調査年月日 : 平成25年6月8日(土) 天候 : 曇

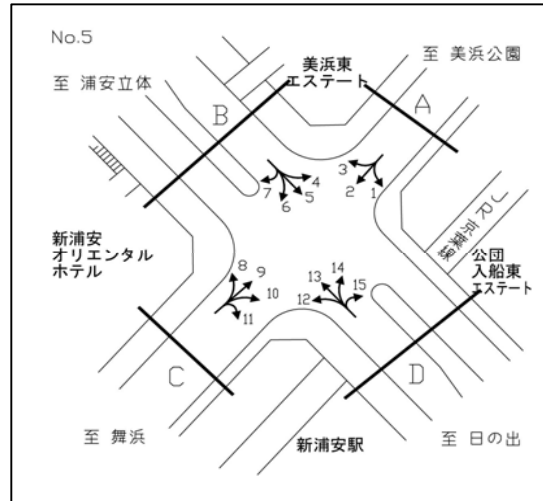


凡 例
 □ : 大型車類
 ■ : 小型車類
 ○ : 大型車混入率

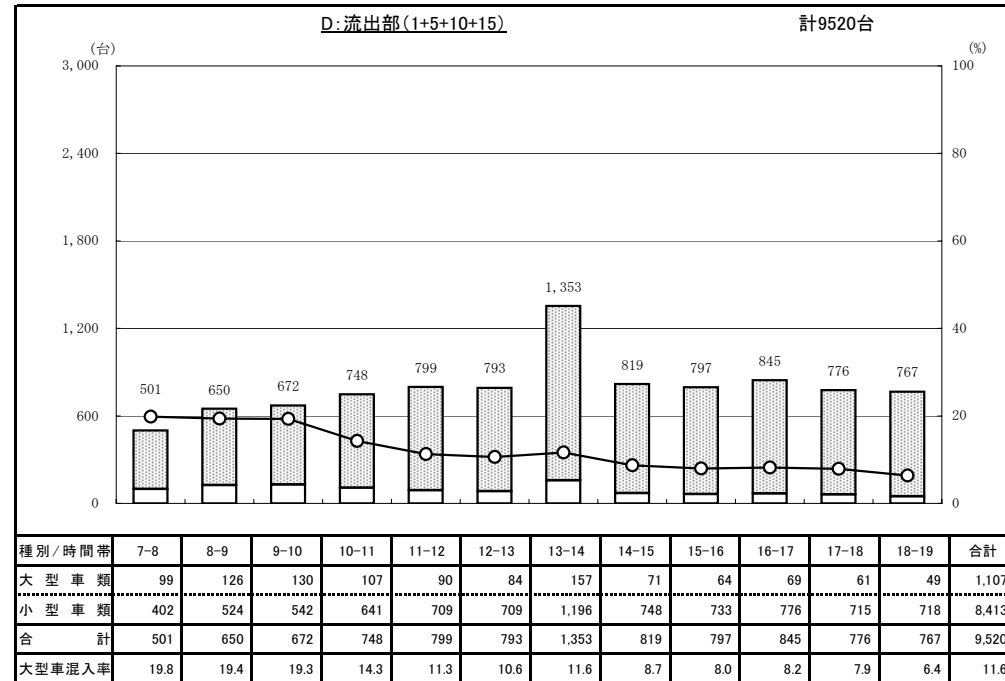
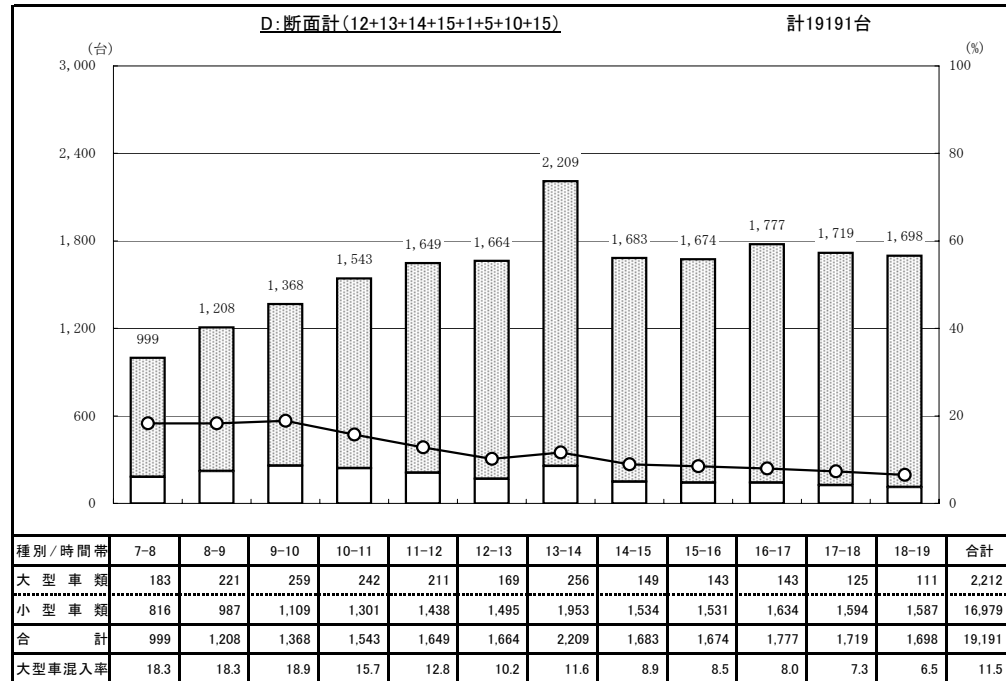
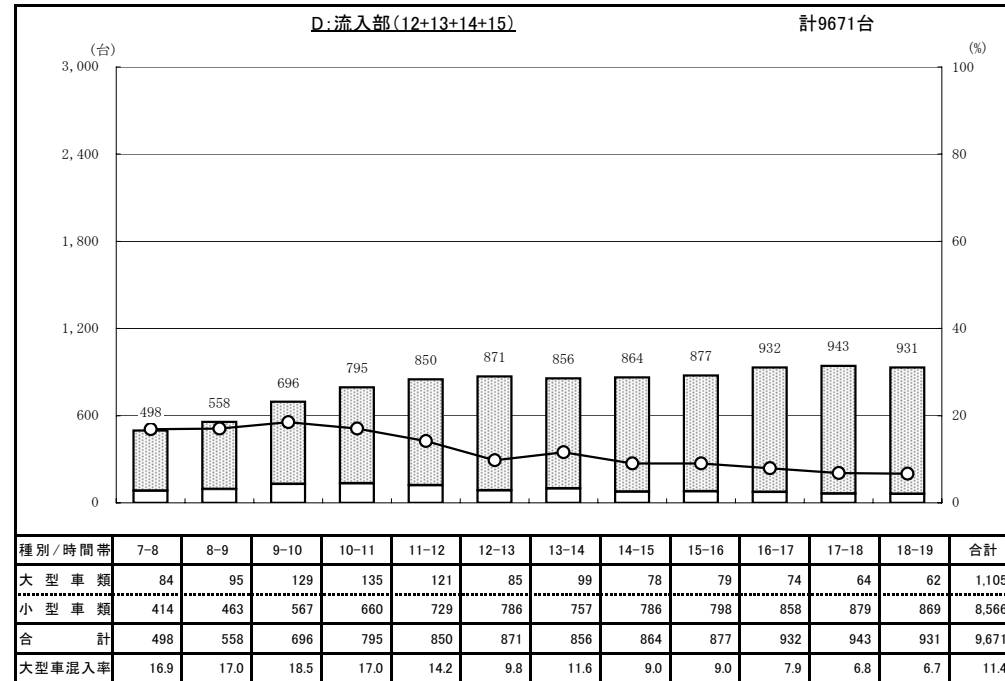


交通量時間変動図

調査地点 : No.5(5)入船交差点
 調査年月日 : 平成25年6月8日(土) 天候 : 曇

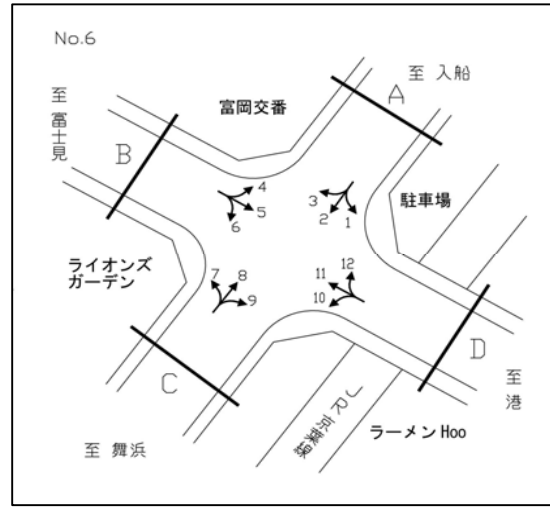


凡例
 □ : 大型車類
 ■ : 小型車類
 — : 大型車混入率

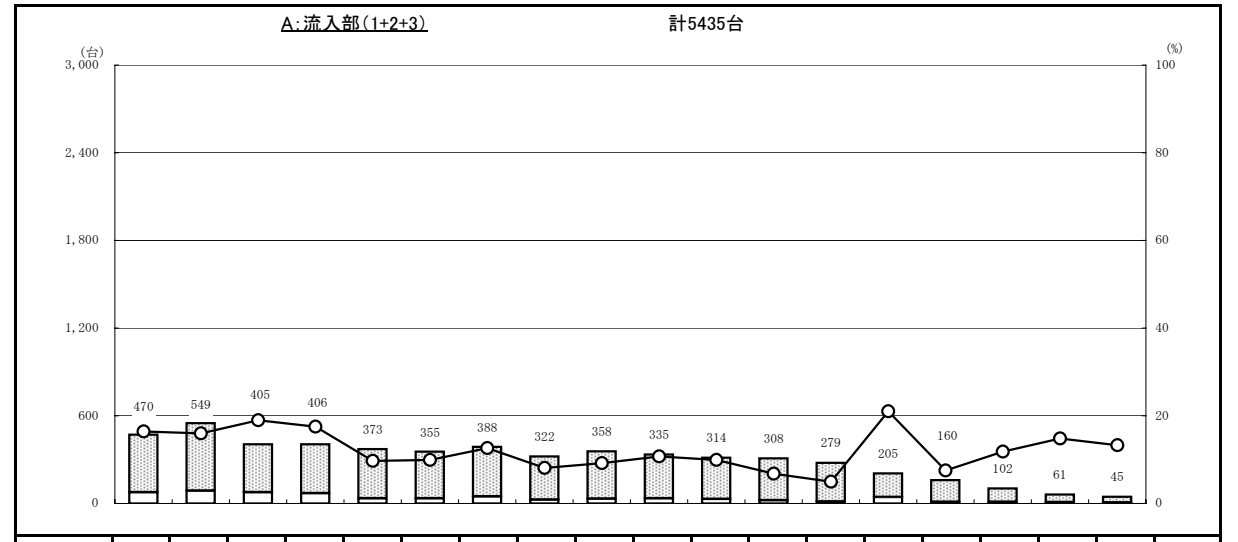


交通量時間変動図

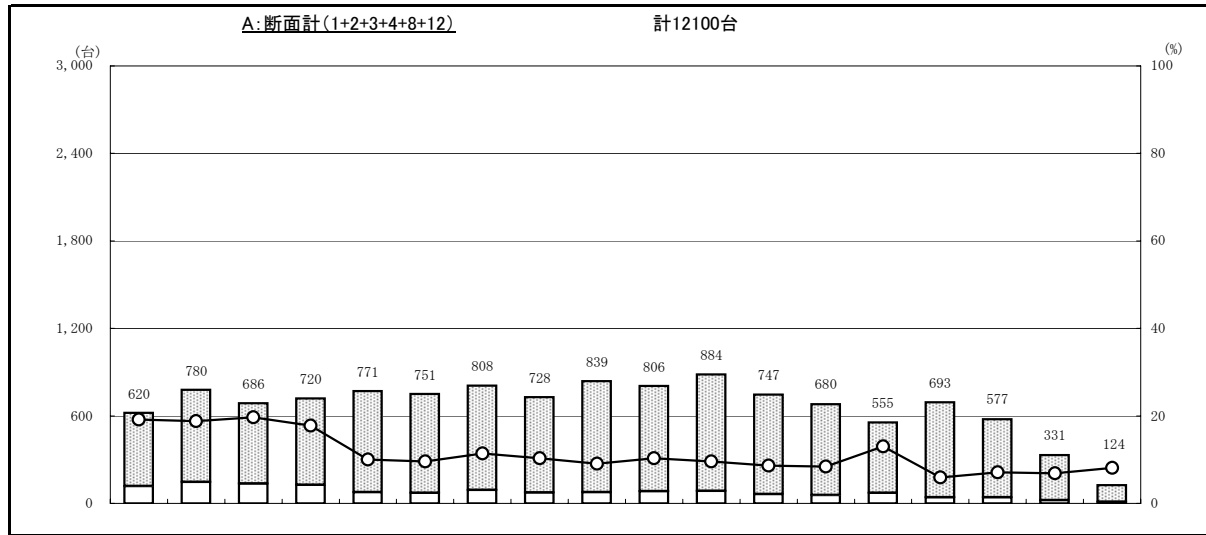
調査地点 : No.6 (6)富岡交番交差点
 調査年月日:平成25年6月8日(土)天候:曇



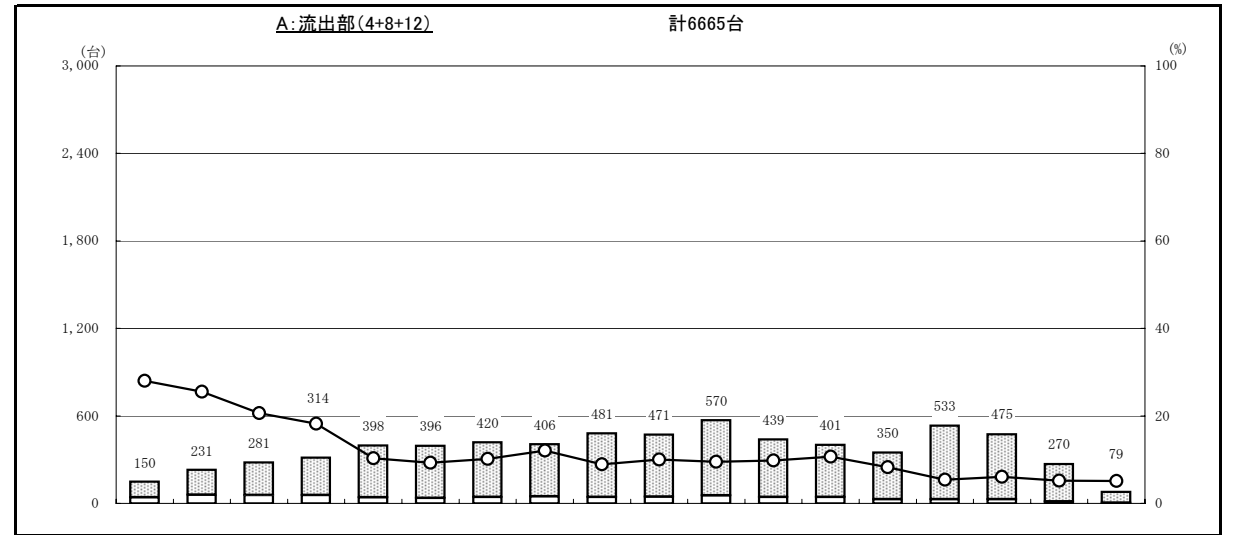
凡 例
 □ :大型車類
 ■ :小型車類
 ○ :大型車混入率



種別/時間帯	7-8	8-9	9-10	10-11	11-12	12-13	13-14	14-15	15-16	16-17	17-18	18-19	19-20	20-21	21-22	22-23	23-0	0-1	合計
大型車類	77	88	77	71	36	35	49	26	33	36	31	21	14	43	12	12	9	6	676
小型車類	393	461	328	335	337	320	339	296	325	299	283	287	265	162	148	90	52	39	4,759
合計	470	549	405	406	373	355	388	322	358	335	314	308	279	205	160	102	61	45	5,435
大型車混入率	16.4	16.0	19.0	17.5	9.7	9.9	12.6	8.1	9.2	10.7	9.9	6.8	5.0	21.0	7.5	11.8	14.8	13.3	12.4



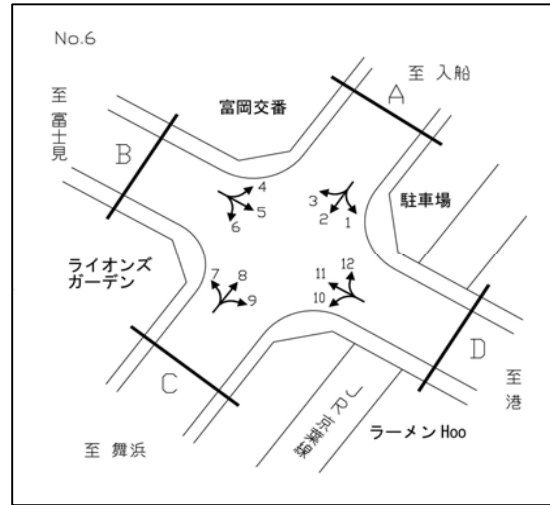
種別/時間帯	7-8	8-9	9-10	10-11	11-12	12-13	13-14	14-15	15-16	16-17	17-18	18-19	19-20	20-21	21-22	22-23	23-0	0-1	合計
大型車類	119	147	135	128	77	72	92	75	76	83	85	64	57	72	41	41	23	10	1,397
小型車類	501	633	551	592	694	679	716	653	763	723	799	683	623	483	652	536	308	114	10,703
合計	620	780	686	720	771	751	808	728	839	806	884	747	680	555	693	577	331	124	12,100
大型車混入率	19.2	18.8	19.7	17.8	10.0	9.6	11.4	10.3	9.1	10.3	9.6	8.6	8.4	13.0	5.9	7.1	6.9	8.1	11.5



種別/時間帯	7-8	8-9	9-10	10-11	11-12	12-13	13-14	14-15	15-16	16-17	17-18	18-19	19-20	20-21	21-22	22-23	23-0	0-1	合計
大型車類	42	59	58	57	41	37	43	49	43	47	54	43	43	29	29	29	14	4	721
小型車類	108	172	223	257	357	359	377	357	438	424	516	396	358	321	504	446	256	75	5,944
合計	150	231	281	314	398	396	420	406	481	471	570	439	401	350	533	475	270	79	6,665
大型車混入率	28.0	25.5	20.6	18.2	10.3	9.3	10.2	12.1	8.9	10.0	9.5	9.8	10.7	8.3	5.4	6.1	5.2	5.1	10.8

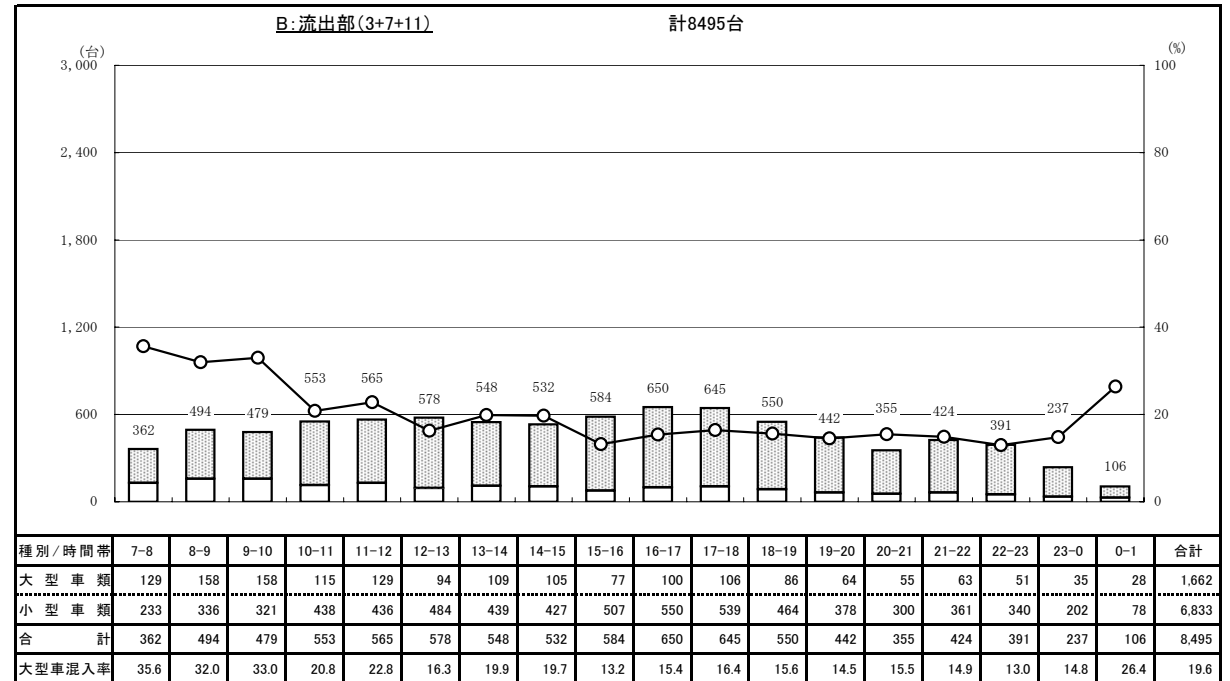
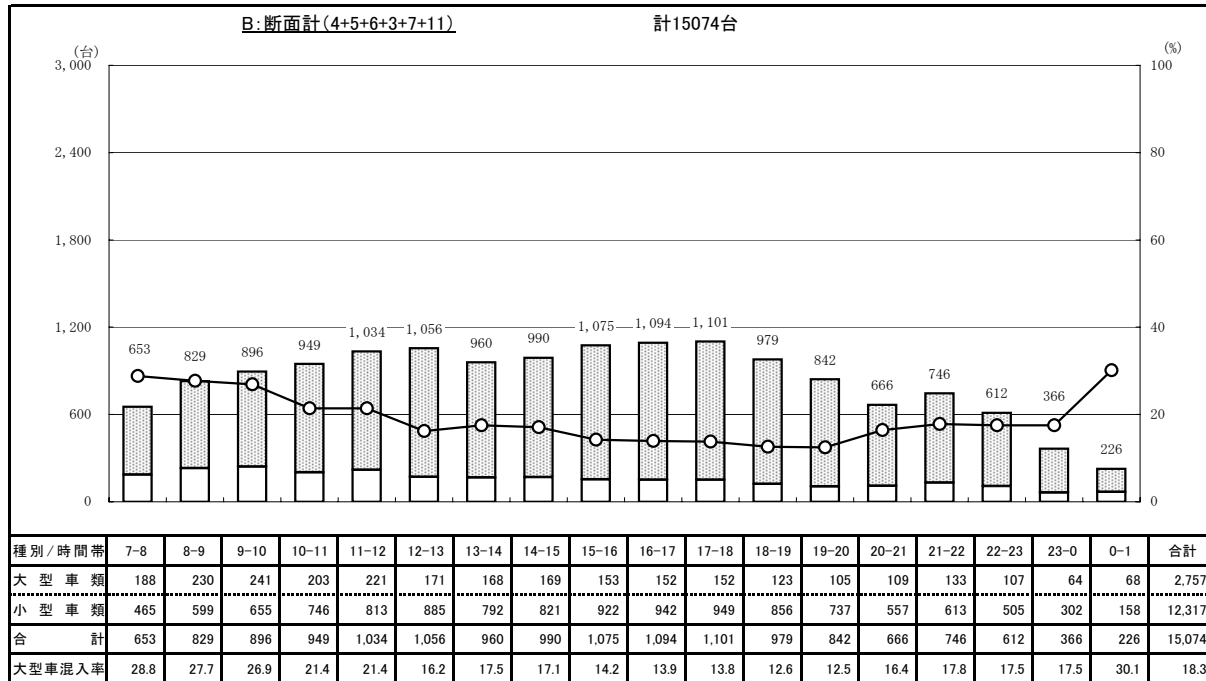
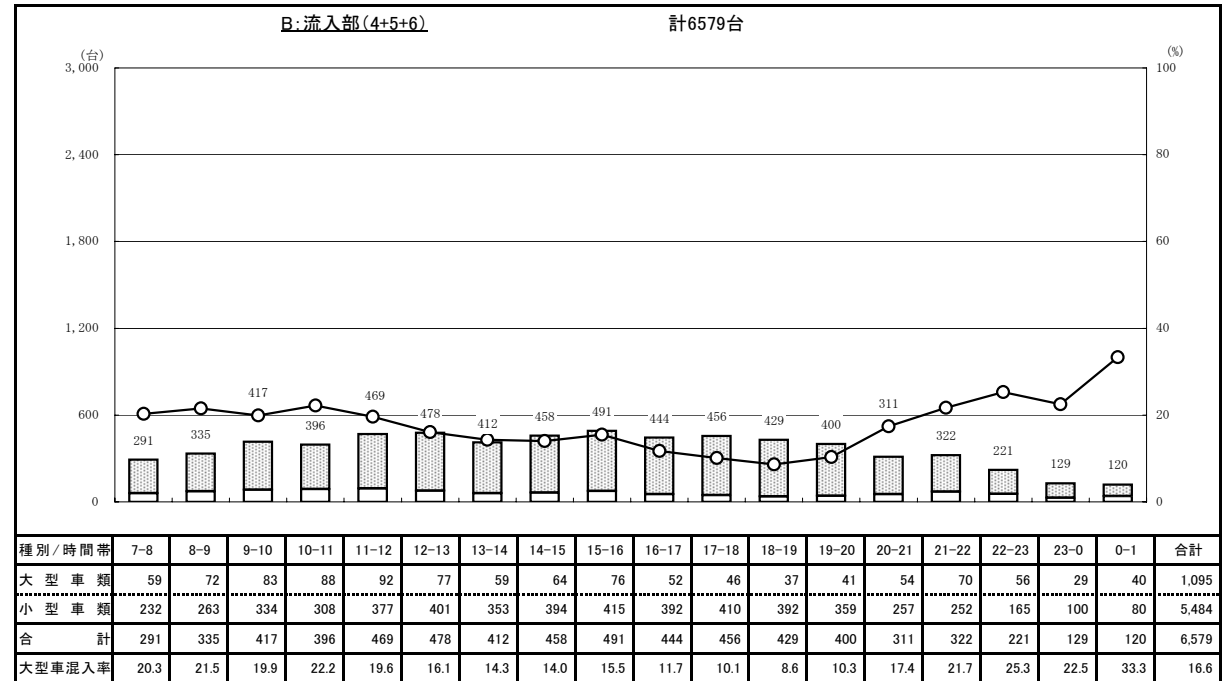
交通量時間変動図

調査地点 : No.6 (6)富岡交番交差点
 調査年月日: 平成25年6月8日(土) 天候: 曇



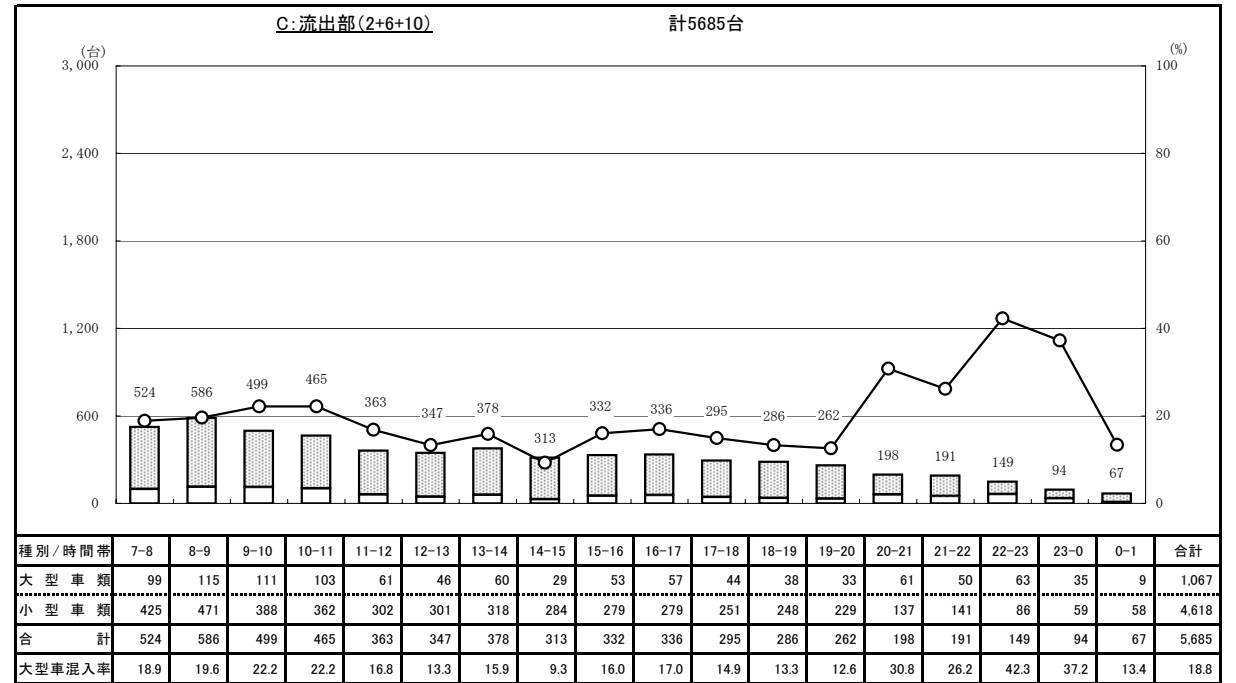
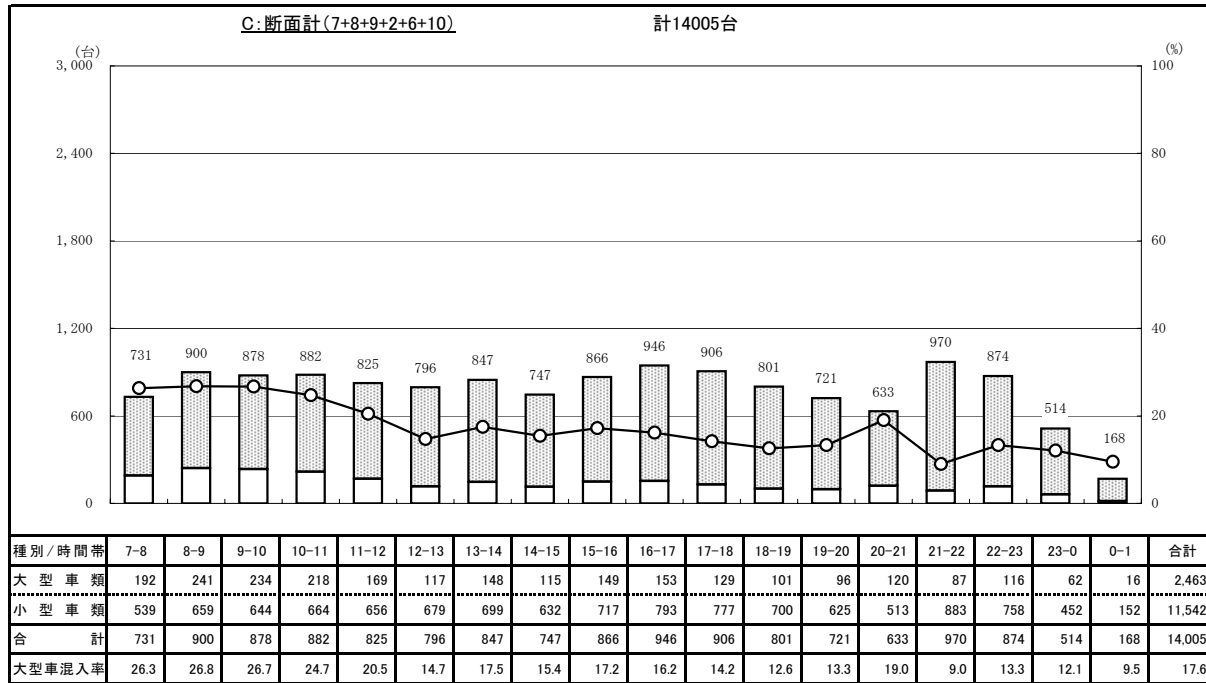
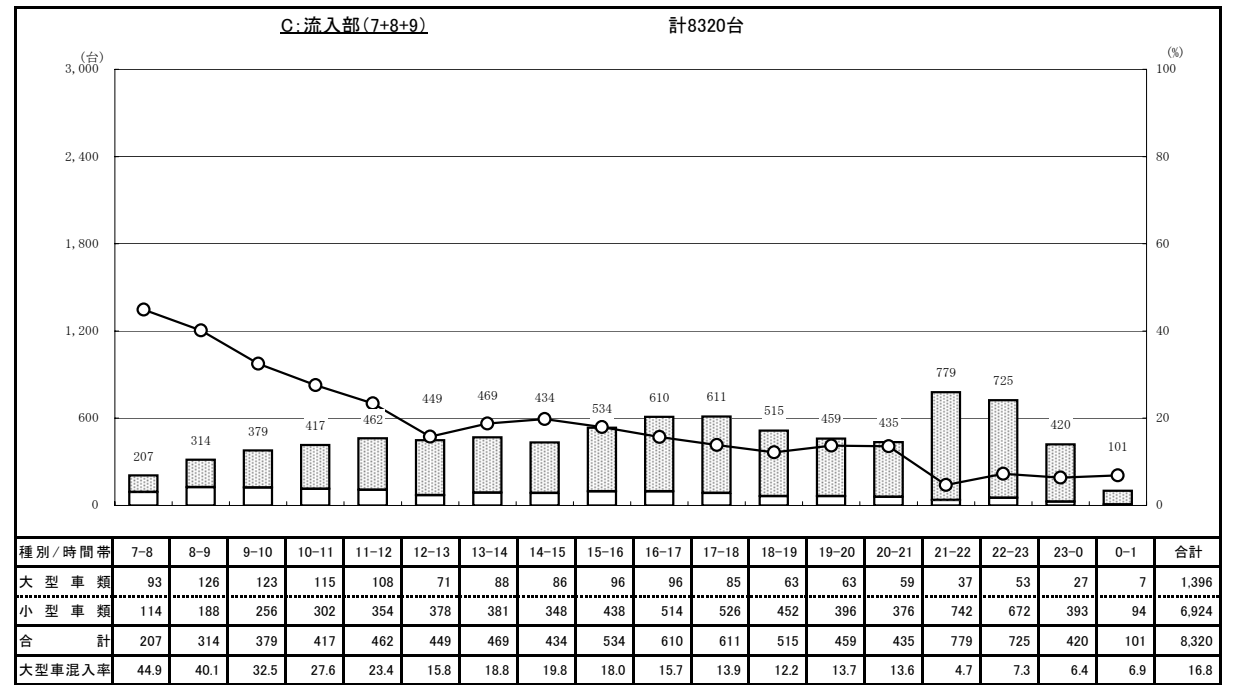
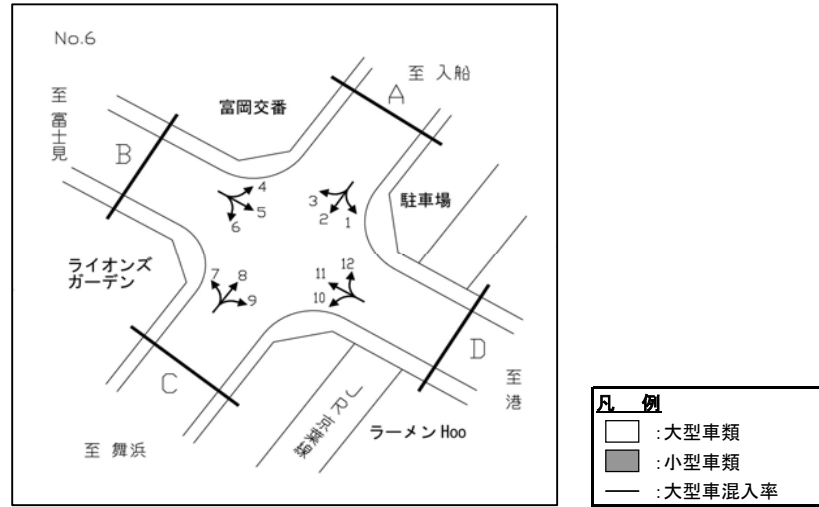
凡例

- : 大型車類
- : 小型車類
- : 大型車混入率



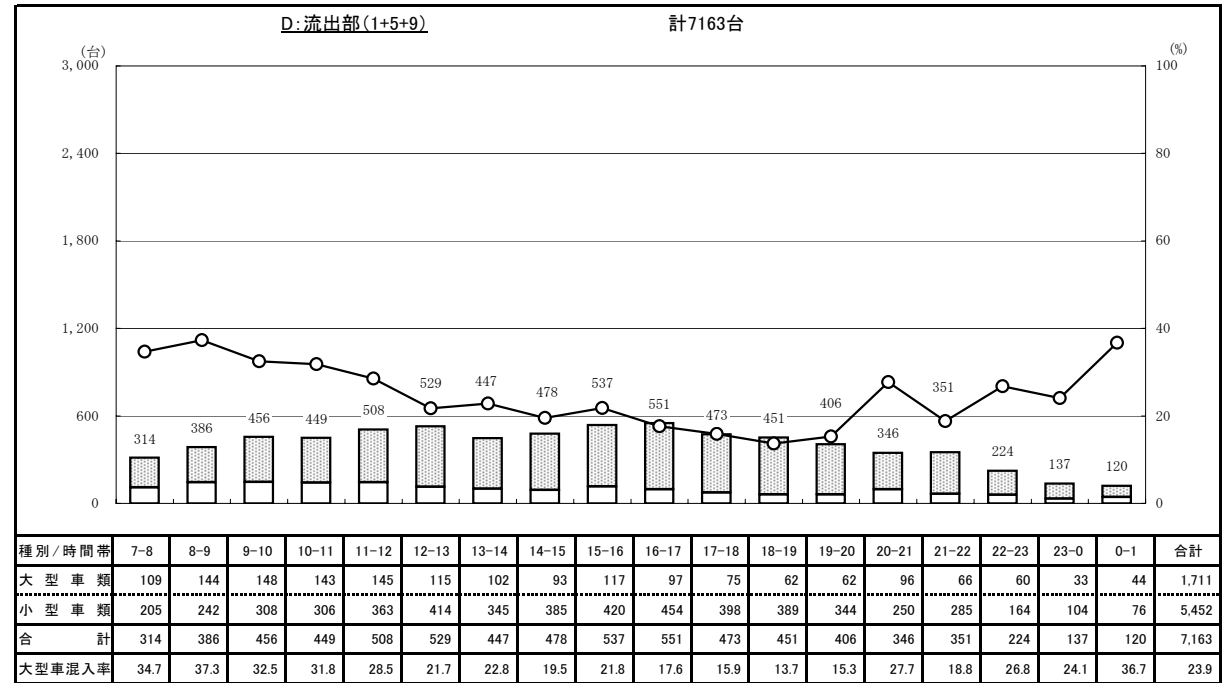
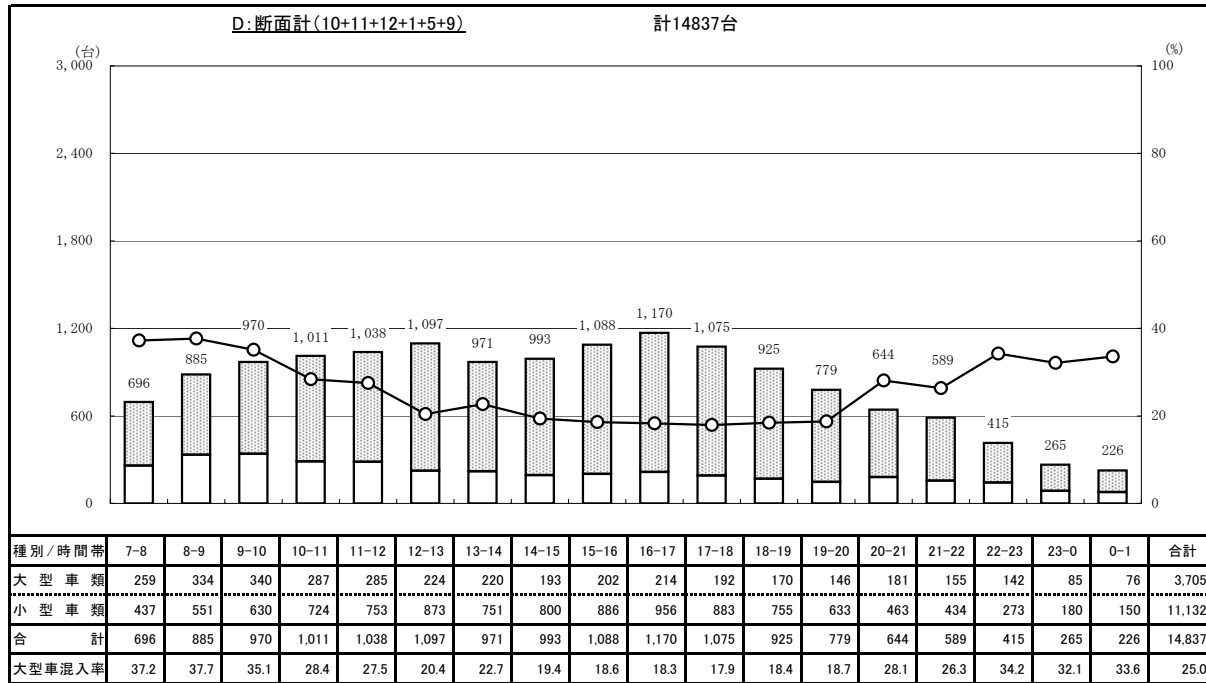
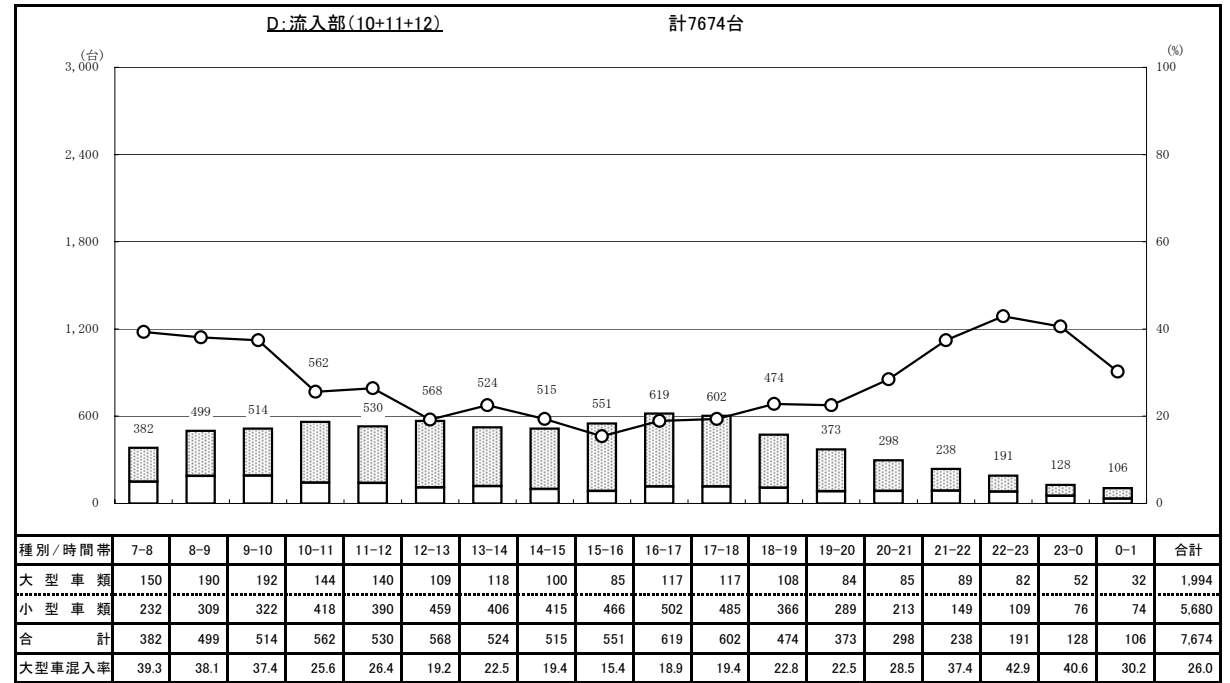
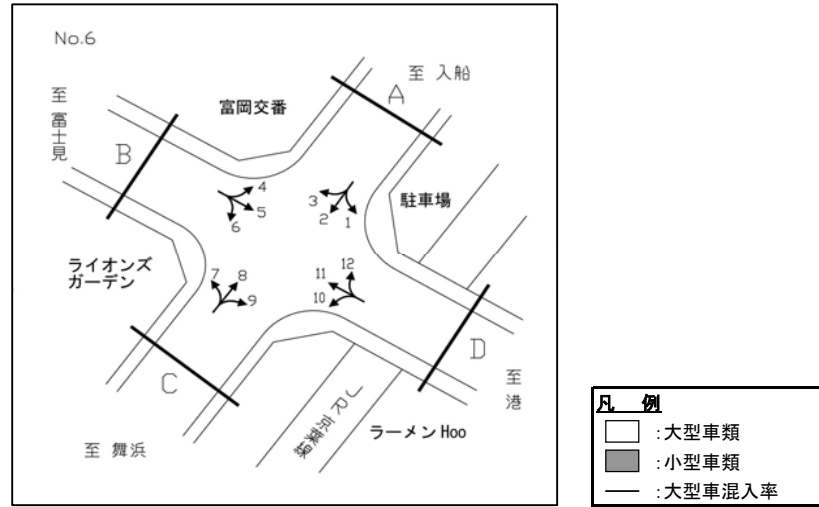
交通量時間変動図

調査地点 : No.6 (6)富岡交番交差点
 調査年月日 : 平成25年6月8日(土) 天候 : 曇



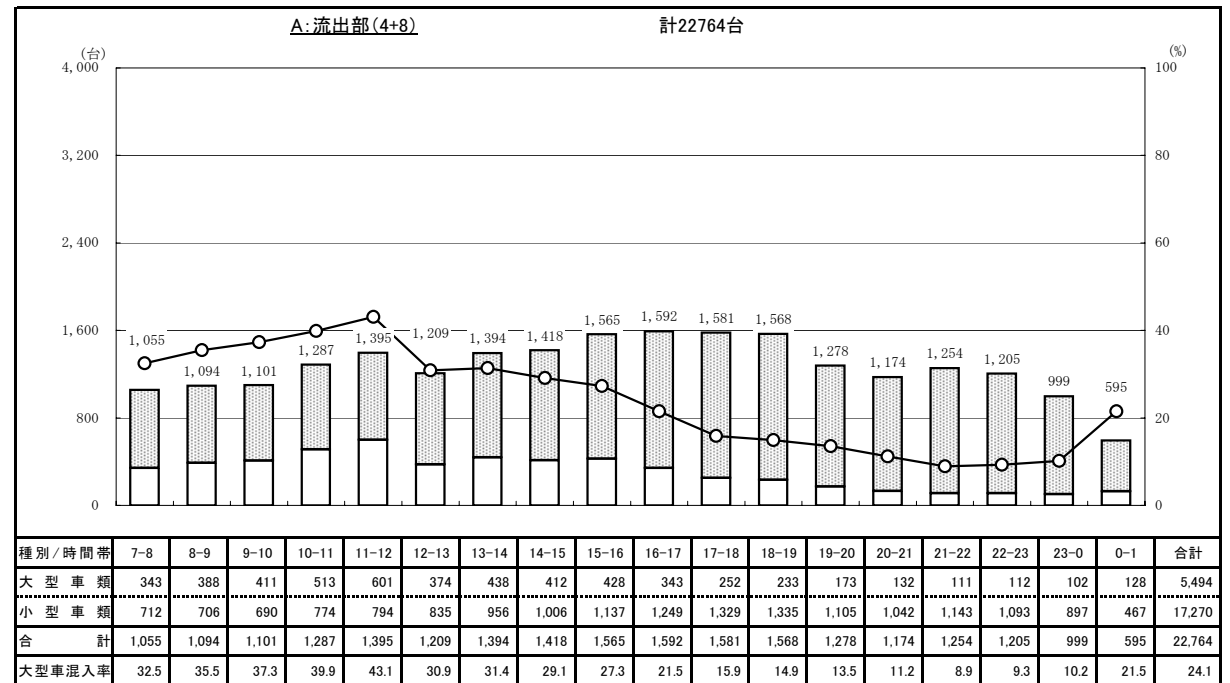
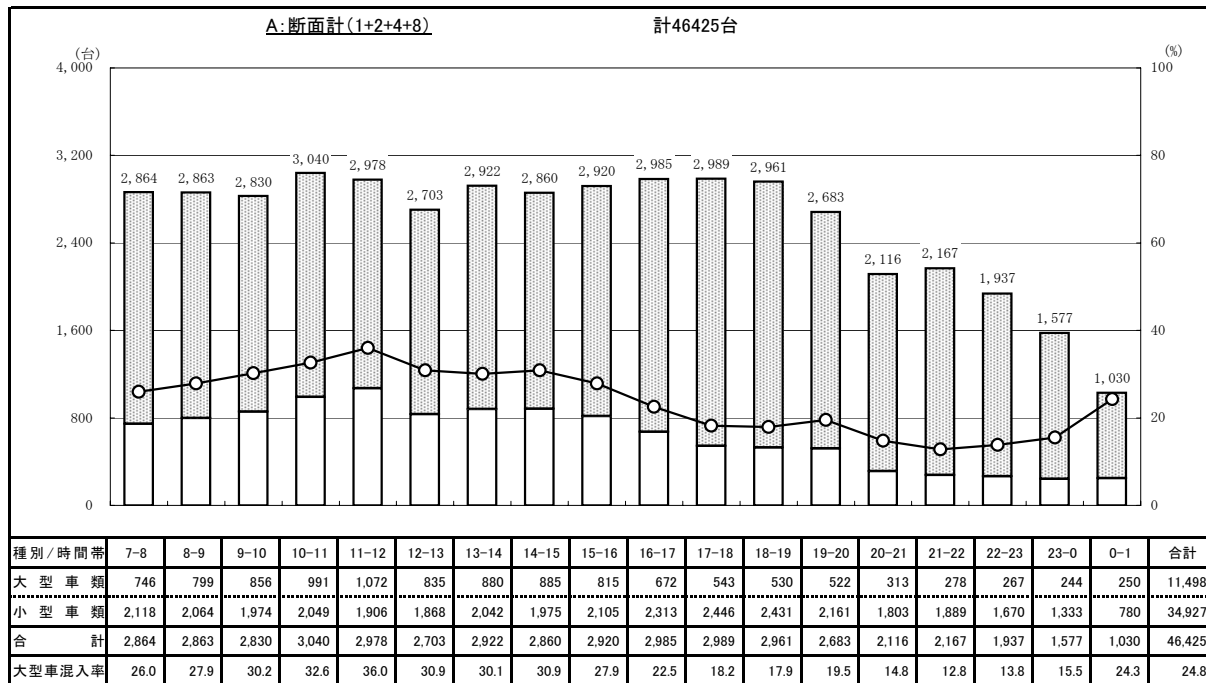
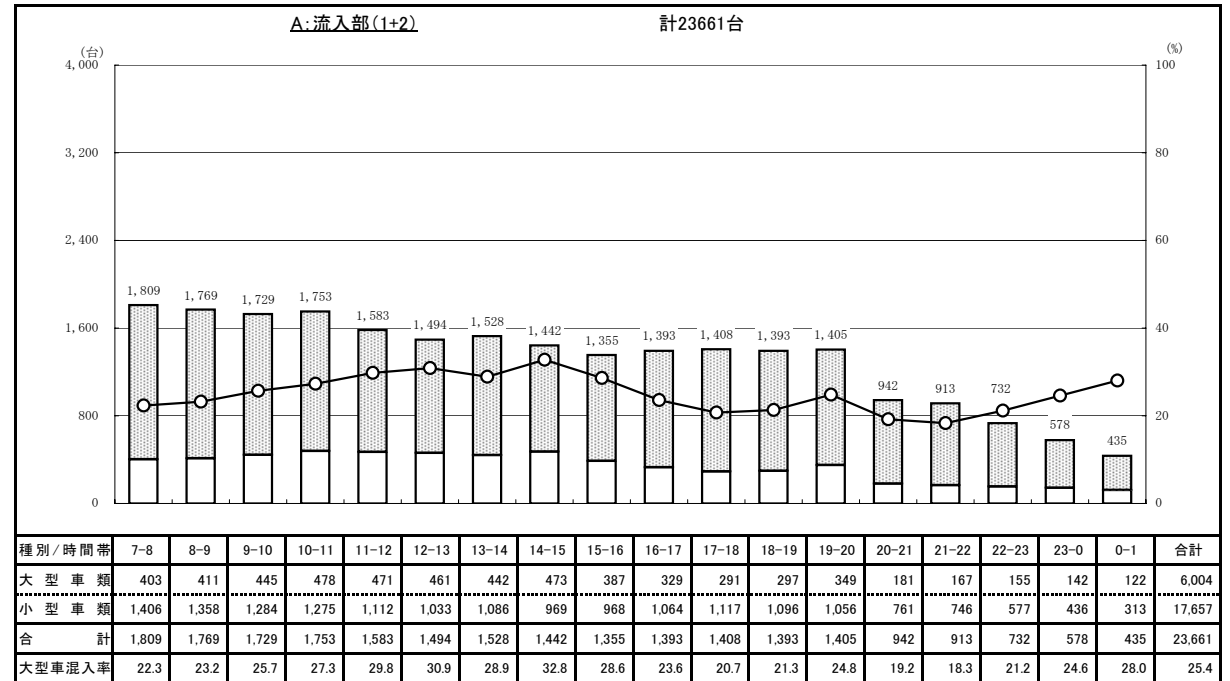
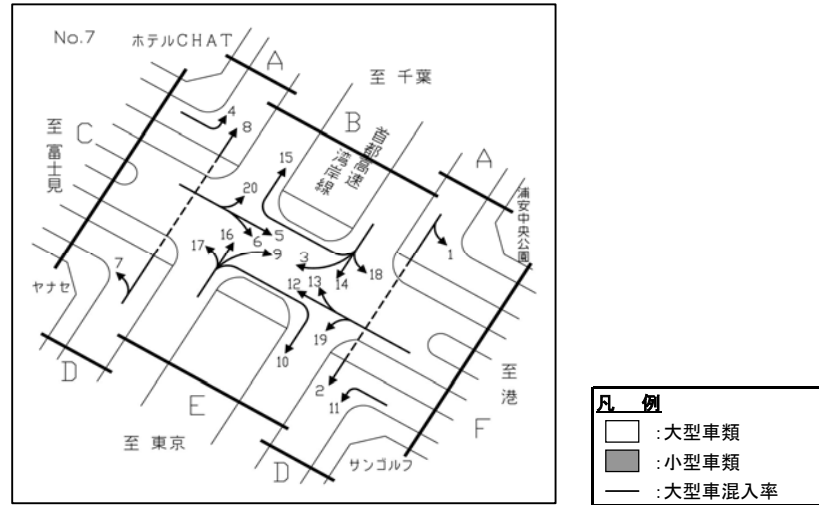
交通量時間変動図

調査地点 : No.6 (6)富岡交番交差点
 調査年月日 : 平成25年6月8日(土) 天候 : 曇



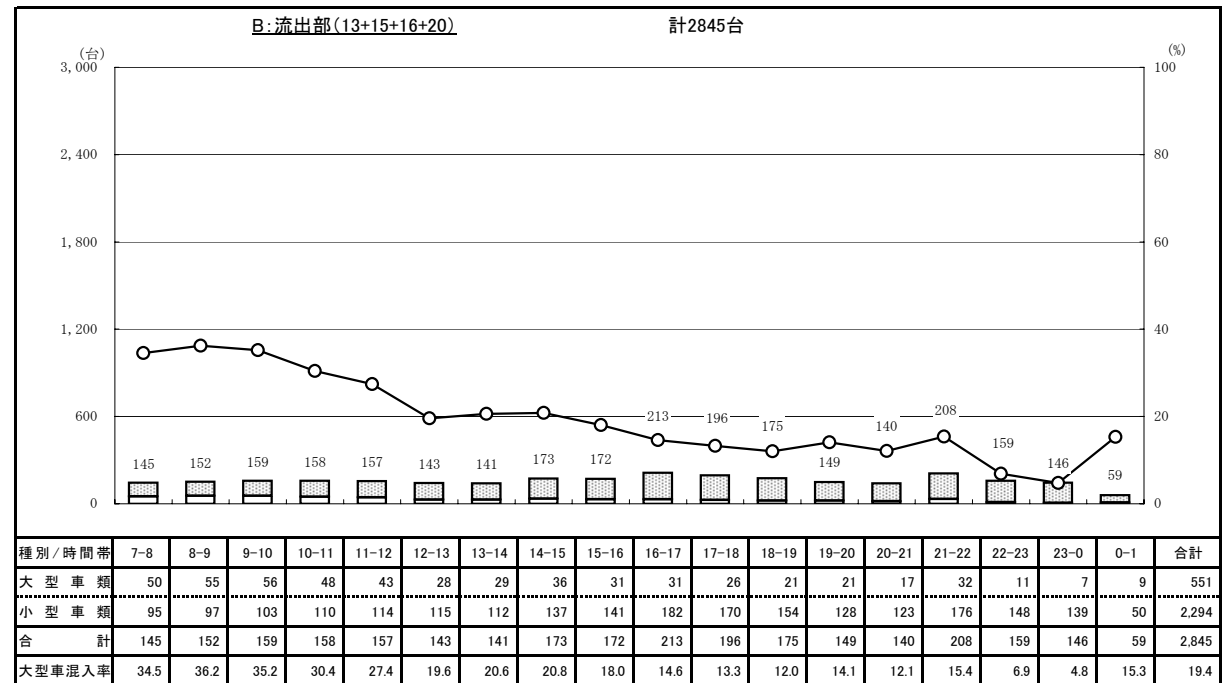
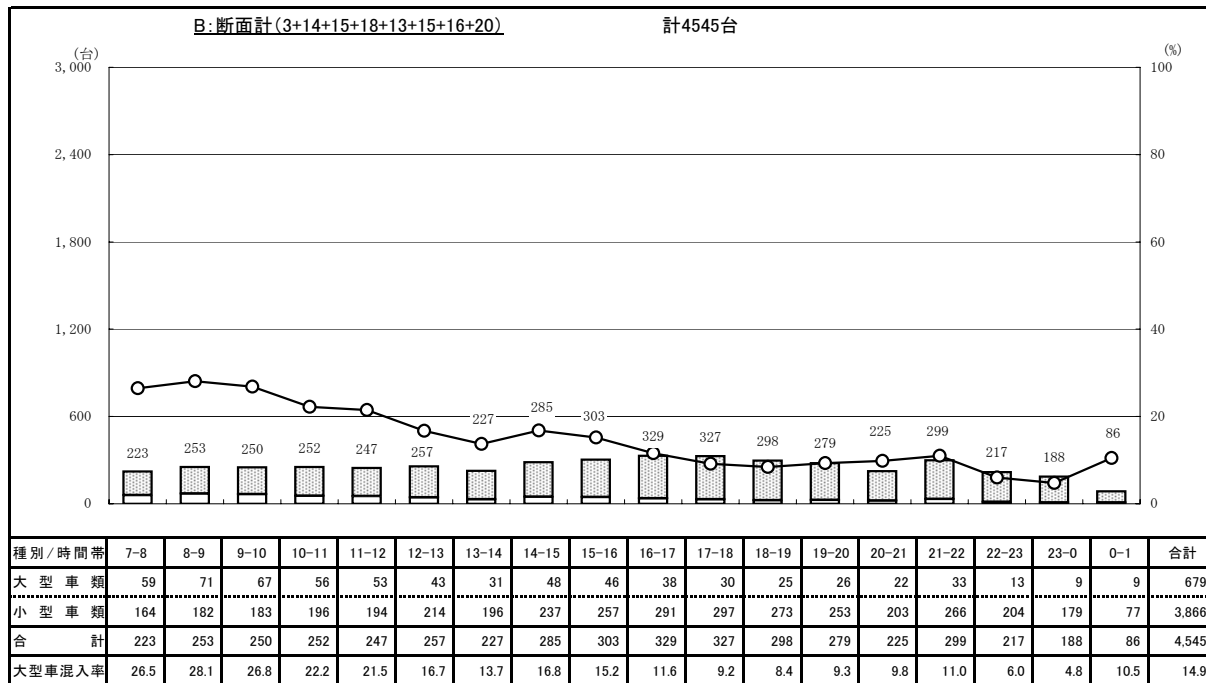
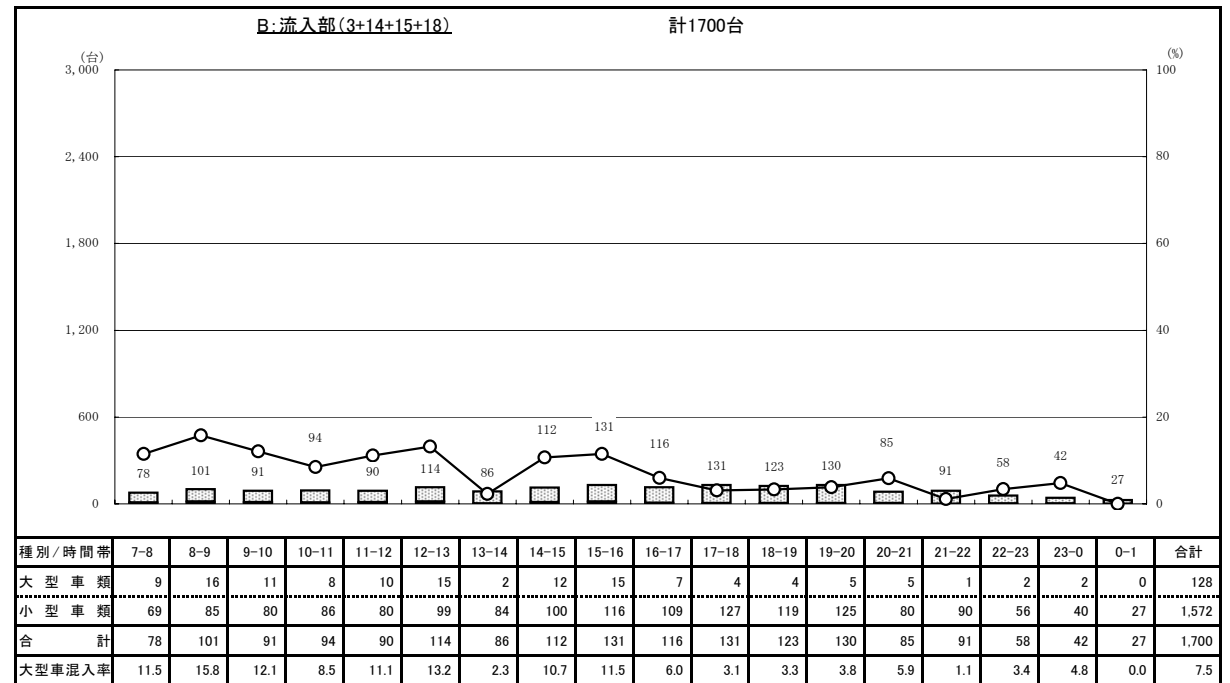
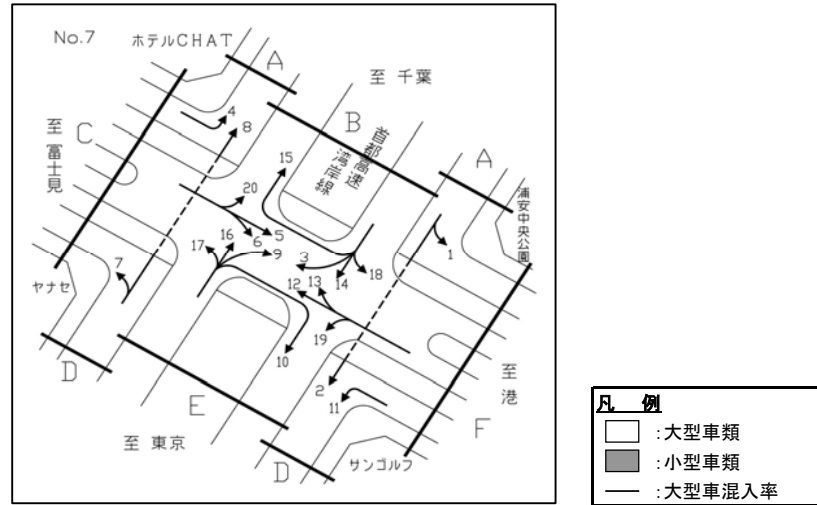
交通量時間変動図

調査地点 : No.7 (7)富岡立体
 調査年月日 : 平成25年6月8日(土) 天候 : 曇



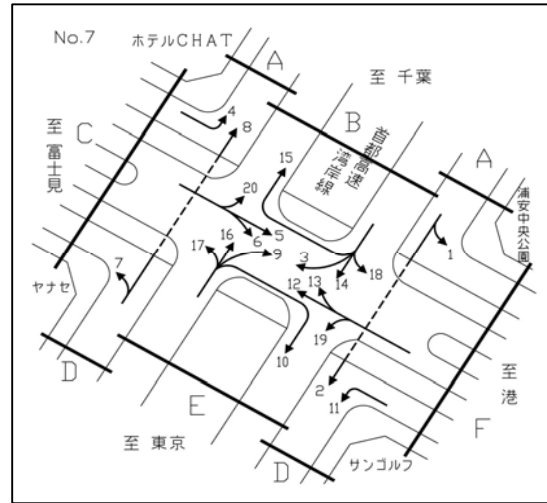
交通量時間変動図

調査地点 : No.7 (7)富岡立体
 調査年月日 : 平成25年6月8日(土) 天候 : 曇

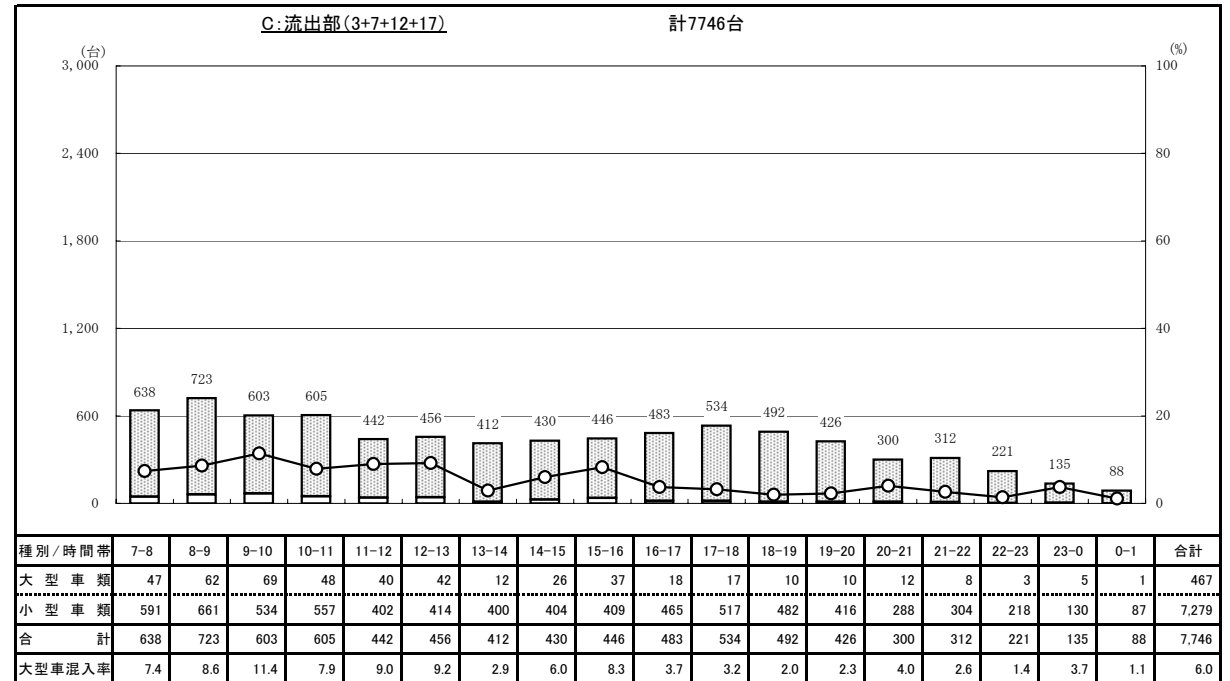
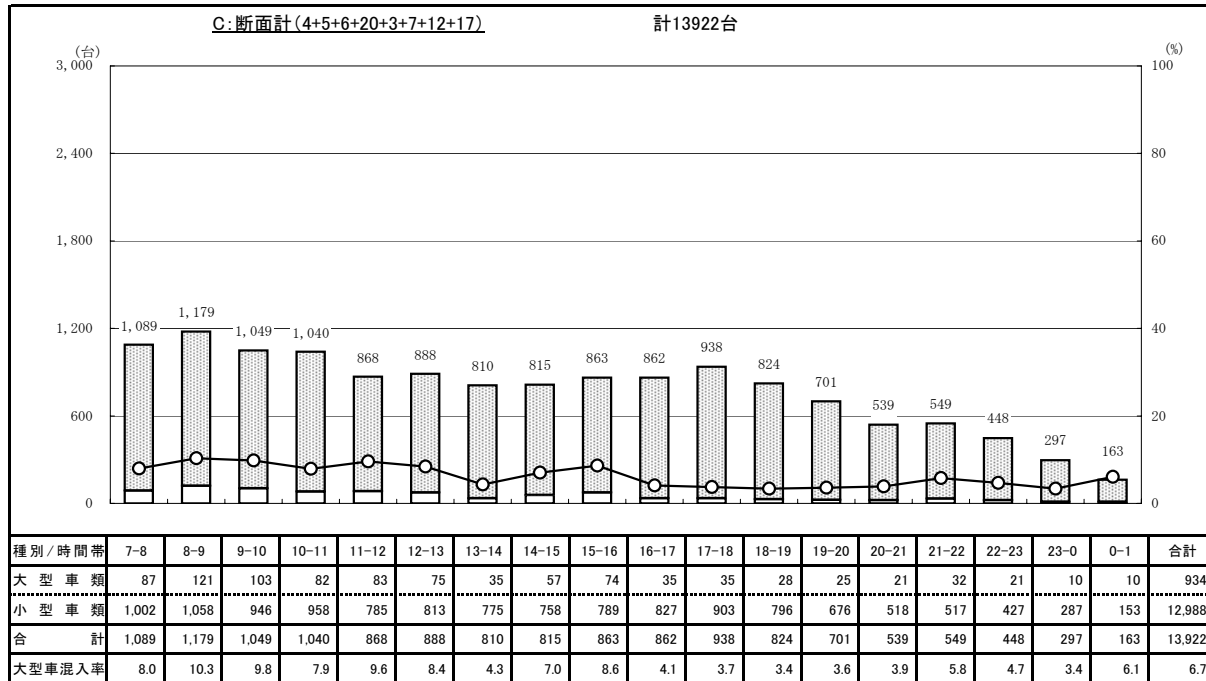
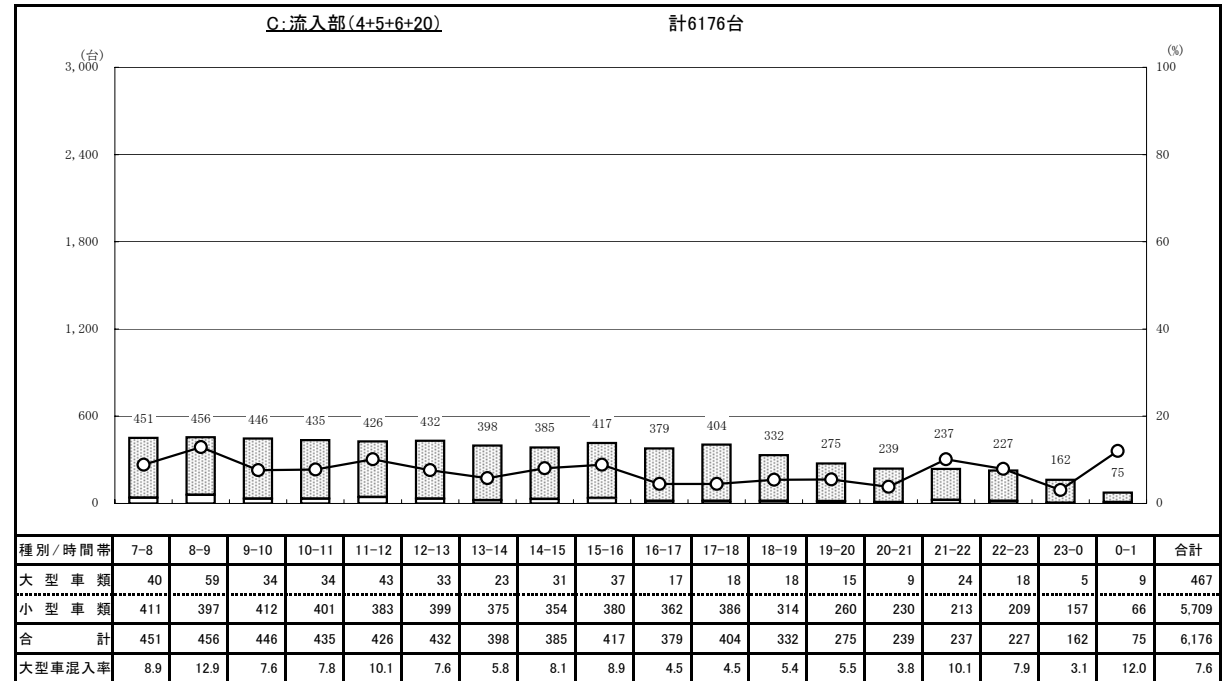


交通量時間変動図

調査地点 : No.7 (7)富岡立体
 調査年月日 : 平成25年6月8日(土) 天候 : 曇

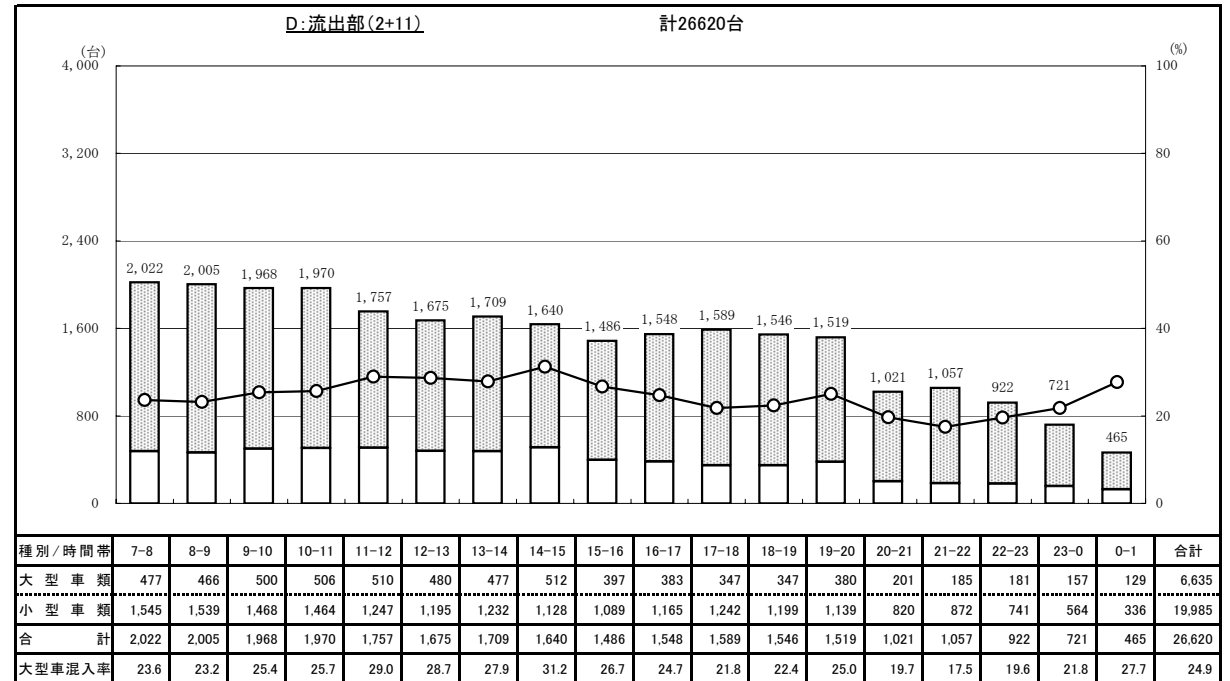
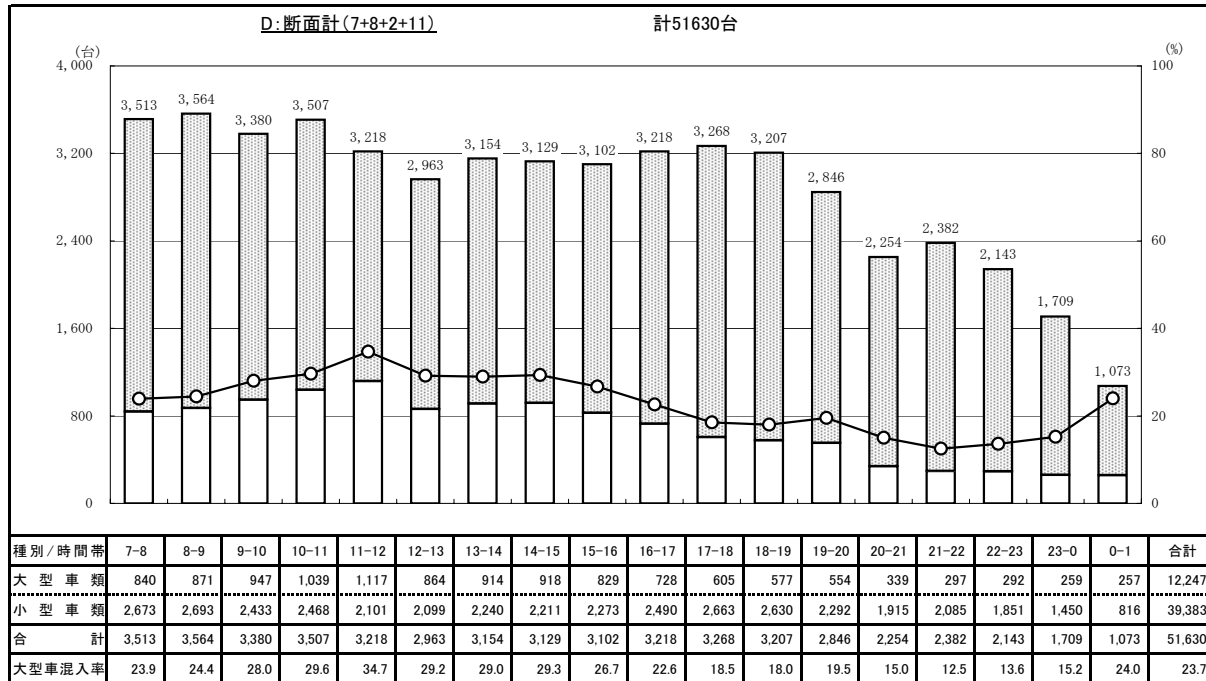
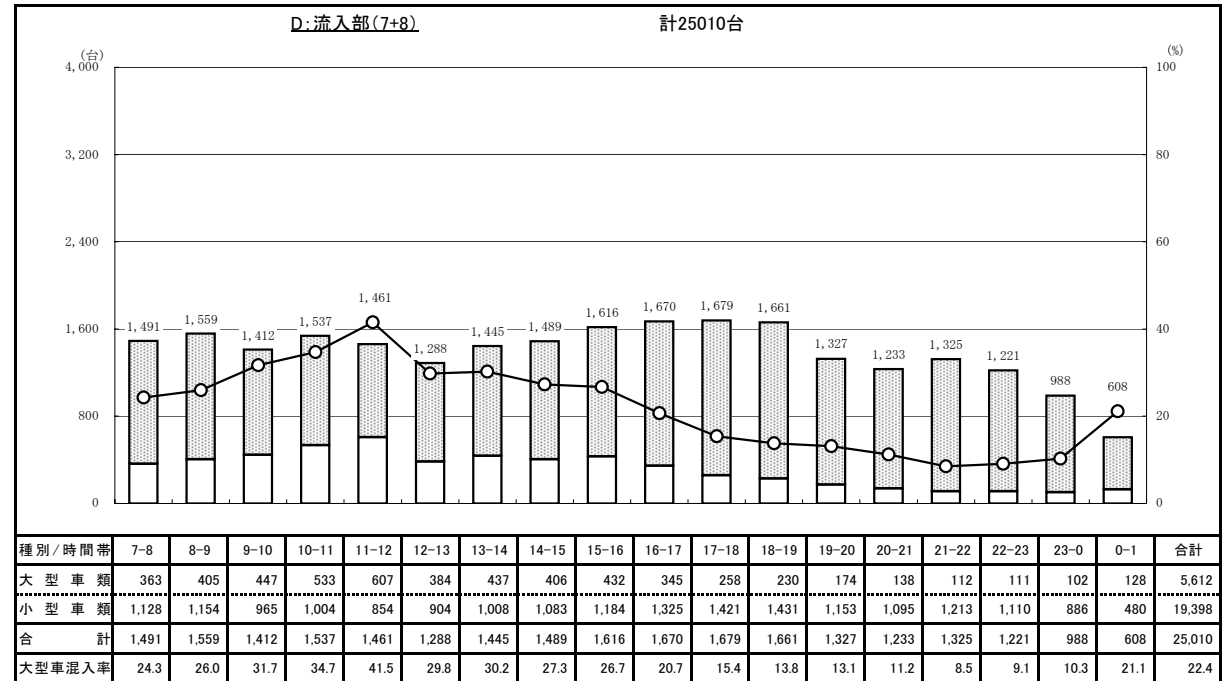
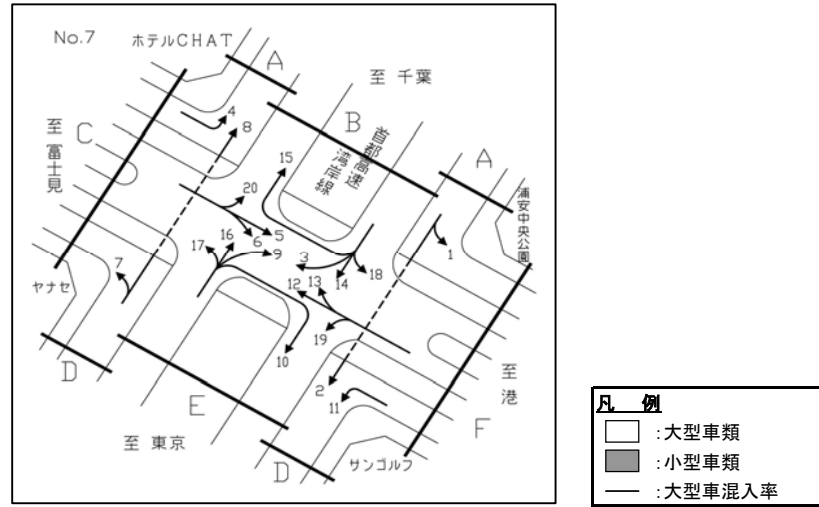


凡例
 □ : 大型車類
 ■ : 小型車類
 ○ : 大型車混入率



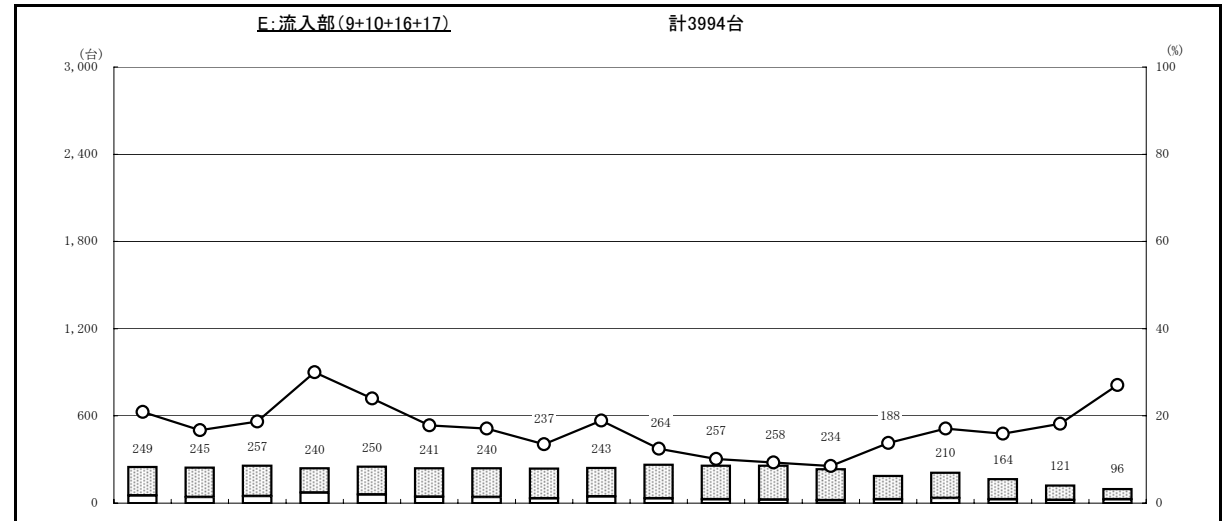
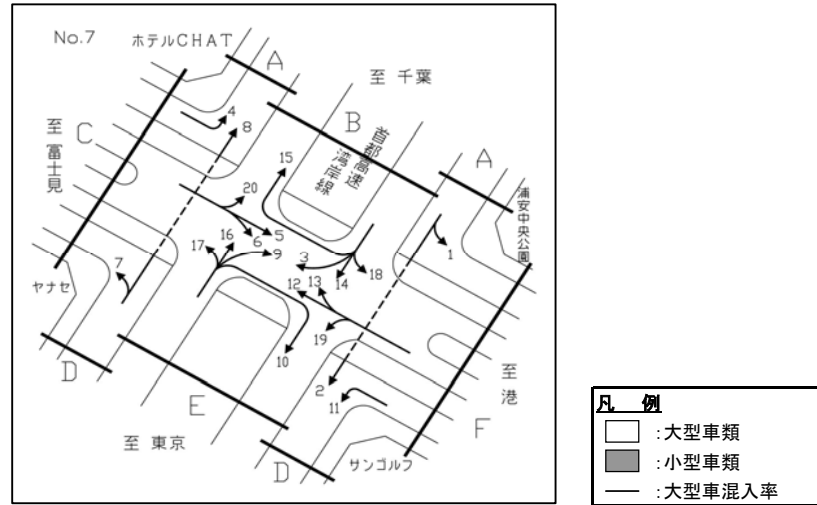
交通量時間変動図

調査地点 : No.7 (7)富岡立体
 調査年月日 : 平成25年6月8日(土) 天候 : 曇

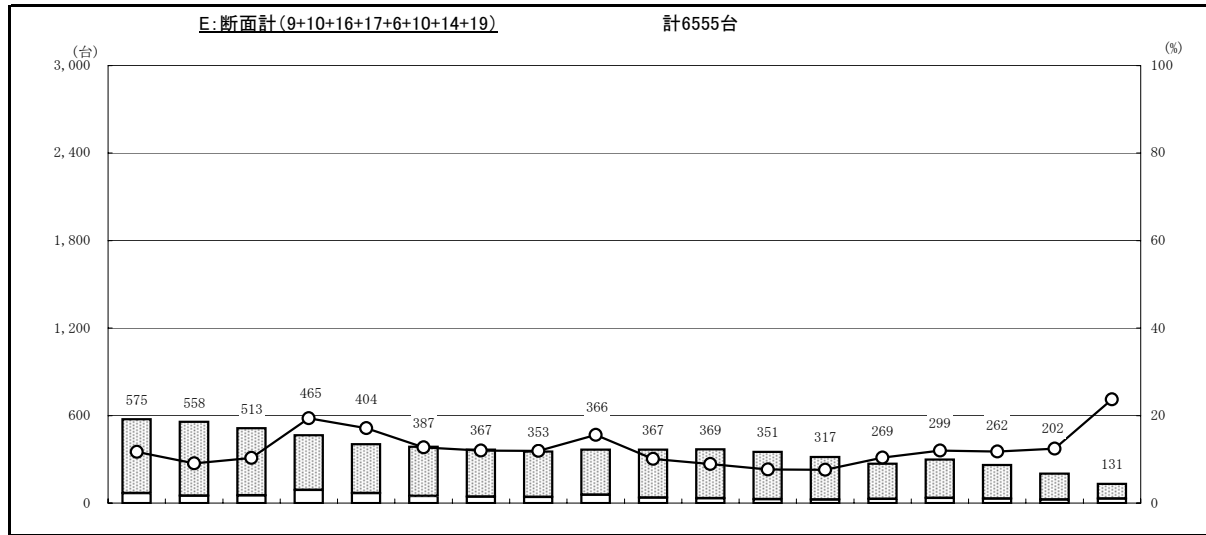


交通量時間変動図

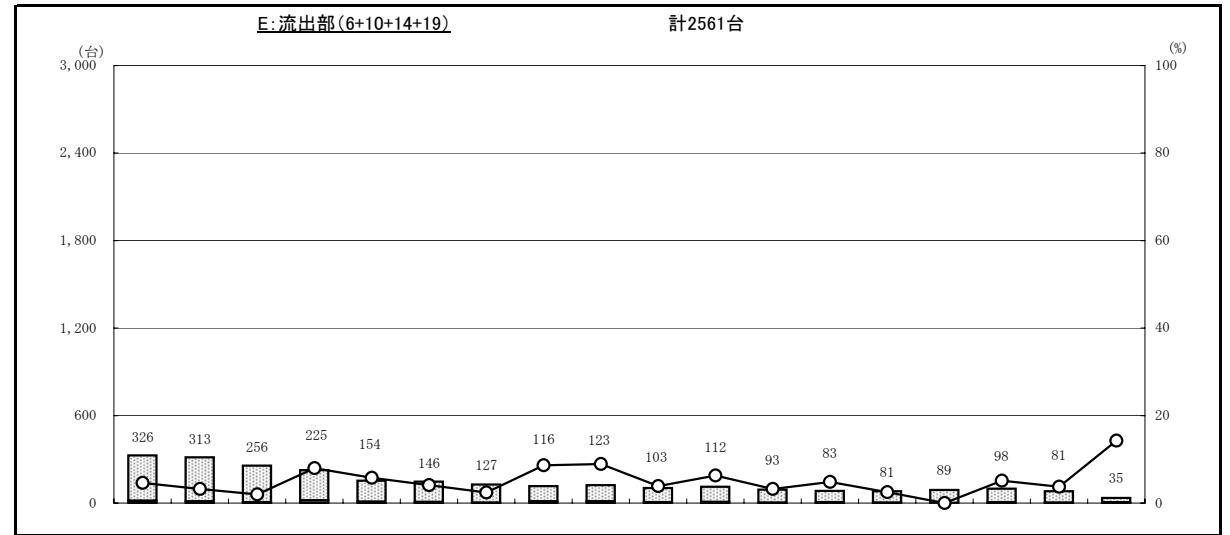
調査地点 : No.7 (7)富岡立体
 調査年月日 : 平成25年6月8日(土) 天候 : 曇



種別/時間帯	7-8	8-9	9-10	10-11	11-12	12-13	13-14	14-15	15-16	16-17	17-18	18-19	19-20	20-21	21-22	22-23	23-0	0-1	合計
大型車類	52	41	48	72	60	43	41	32	46	33	26	24	20	26	36	26	22	26	674
小型車類	197	204	209	168	190	198	199	205	197	231	231	234	214	162	174	138	99	70	3,320
合計	249	245	257	240	250	241	240	237	243	264	257	258	234	188	210	164	121	96	3,994
大型車混入率	20.9	16.7	18.7	30.0	24.0	17.8	17.1	13.5	18.9	12.5	10.1	9.3	8.5	13.8	17.1	15.9	18.2	27.1	16.9



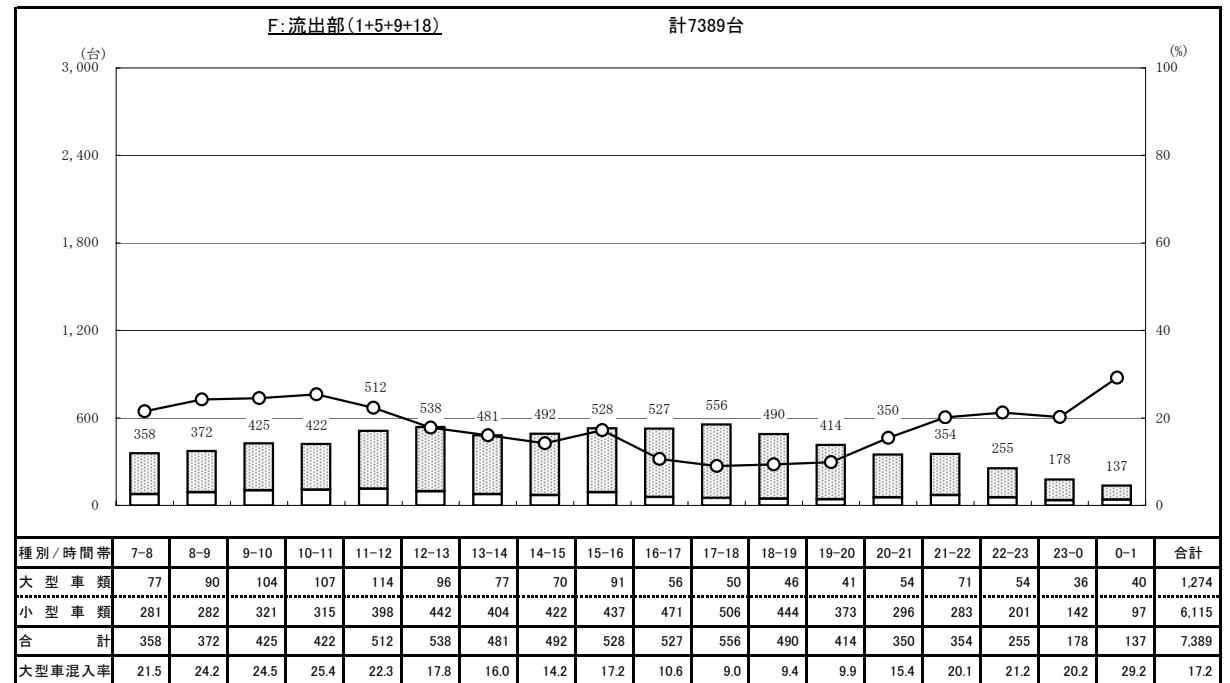
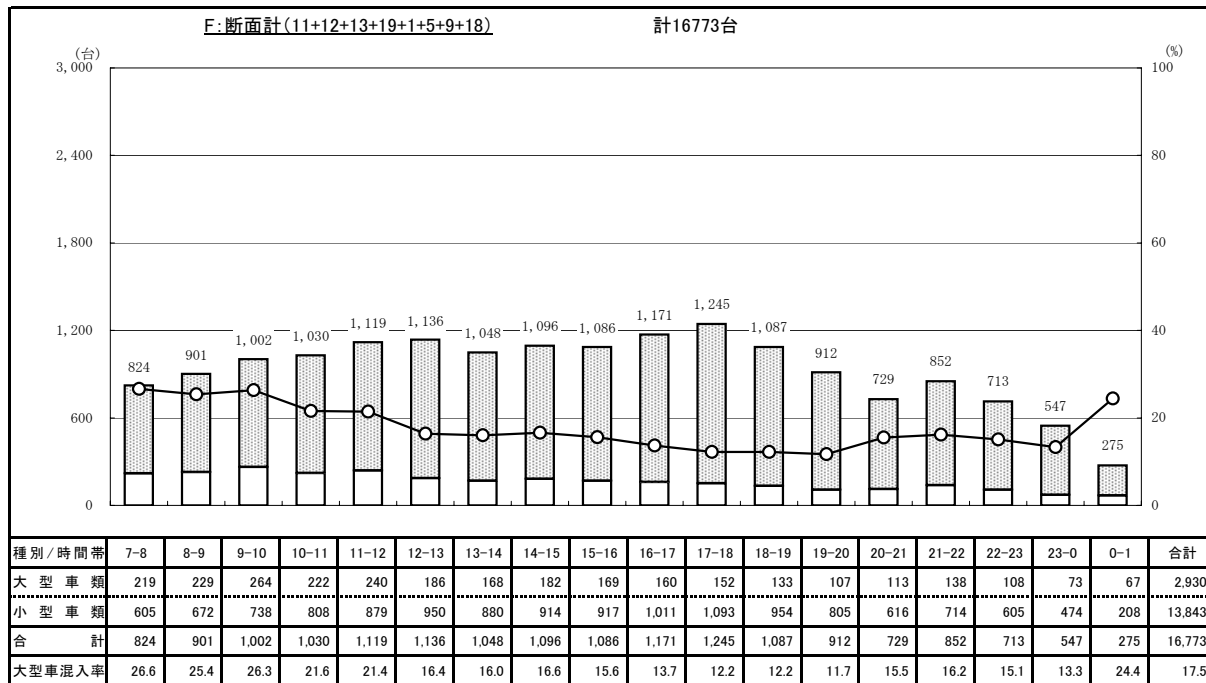
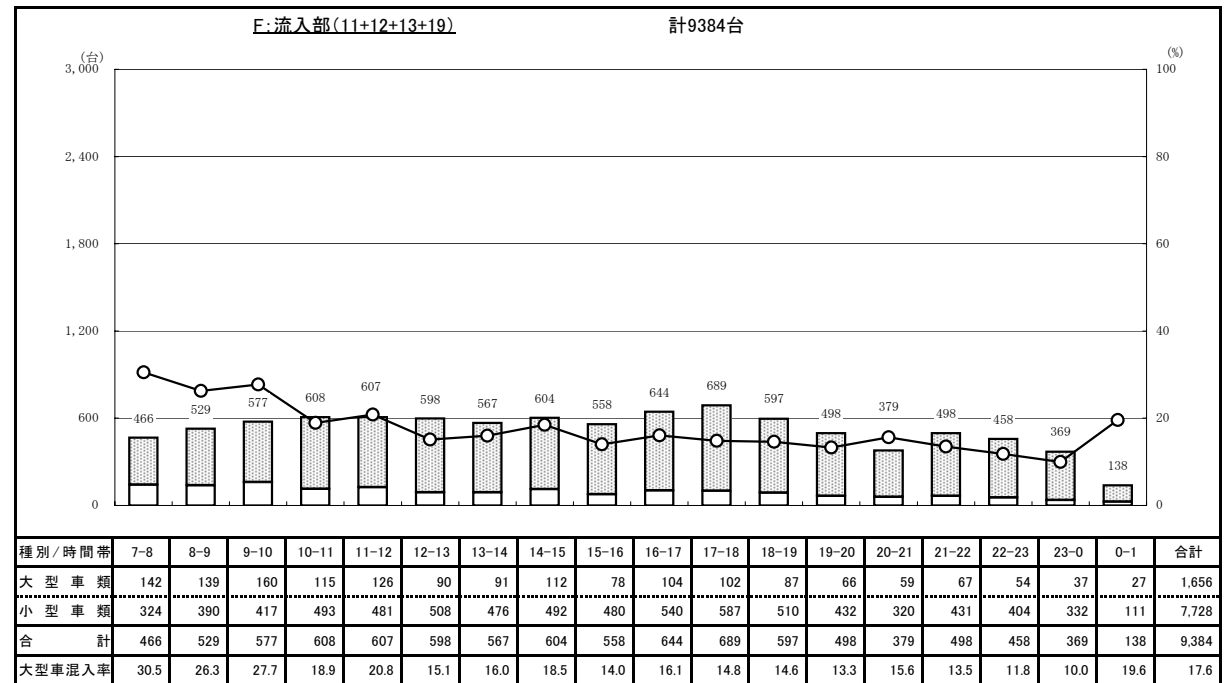
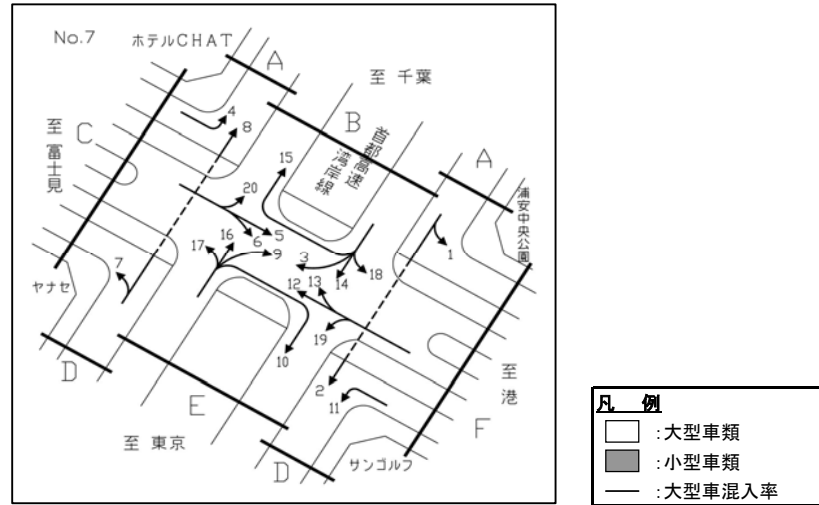
種別/時間帯	7-8	8-9	9-10	10-11	11-12	12-13	13-14	14-15	15-16	16-17	17-18	18-19	19-20	20-21	21-22	22-23	23-0	0-1	合計
大型車類	67	51	53	90	69	49	44	42	57	37	33	27	24	28	36	31	25	31	794
小型車類	508	507	460	375	335	338	323	311	309	330	336	324	293	241	263	231	177	100	5,761
合計	575	558	513	465	404	387	367	353	366	367	369	351	317	269	299	262	202	131	6,555
大型車混入率	11.7	9.1	10.3	19.4	17.1	12.7	12.0	11.9	15.6	10.1	8.9	7.7	7.6	10.4	12.0	11.8	12.4	23.7	12.1



種別/時間帯	7-8	8-9	9-10	10-11	11-12	12-13	13-14	14-15	15-16	16-17	17-18	18-19	19-20	20-21	21-22	22-23	23-0	0-1	合計
大型車類	15	10	5	18	9	6	3	10	11	4	7	3	4	2	0	5	3	5	120
小型車類	311	303	251	207	145	140	124	106	112	99	105	90	79	79	89	93	78	30	2,441
合計	326	313	256	225	154	146	127	116	123	103	112	93	83	81	89	98	81	35	2,561
大型車混入率	4.6	3.2	2.0	8.0	5.8	4.1	2.4	8.6	8.9	3.9	6.3	3.2	4.8	2.5	0.0	5.1	3.7	14.3	4.7

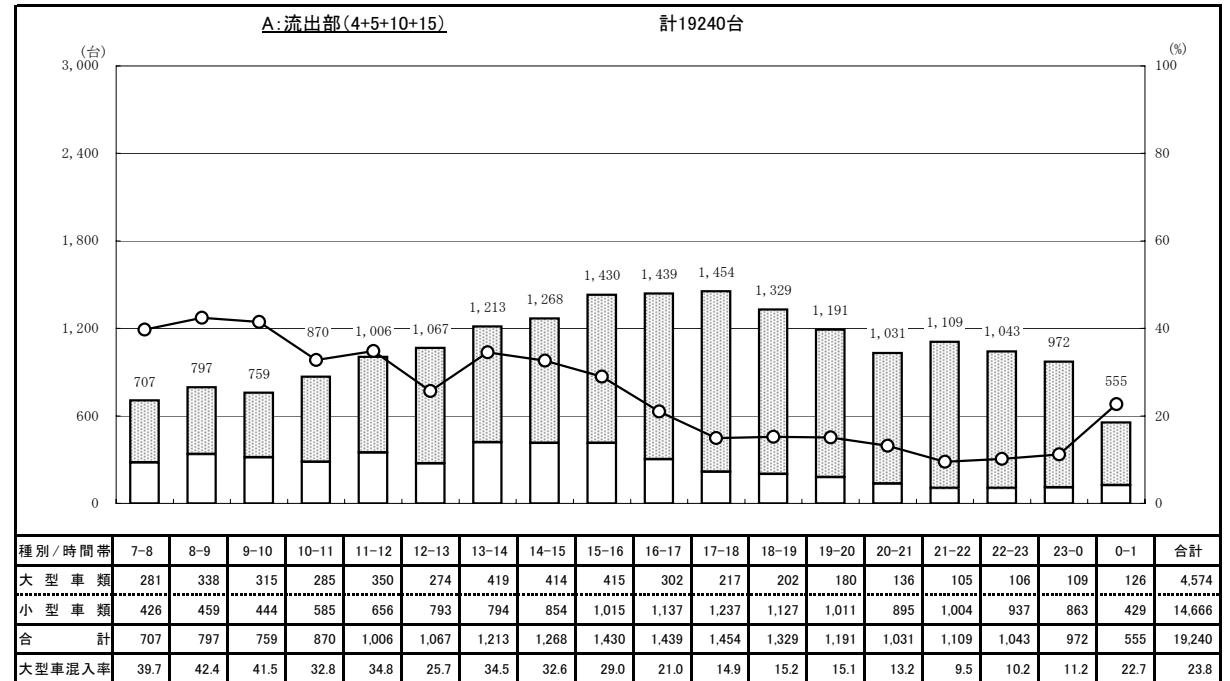
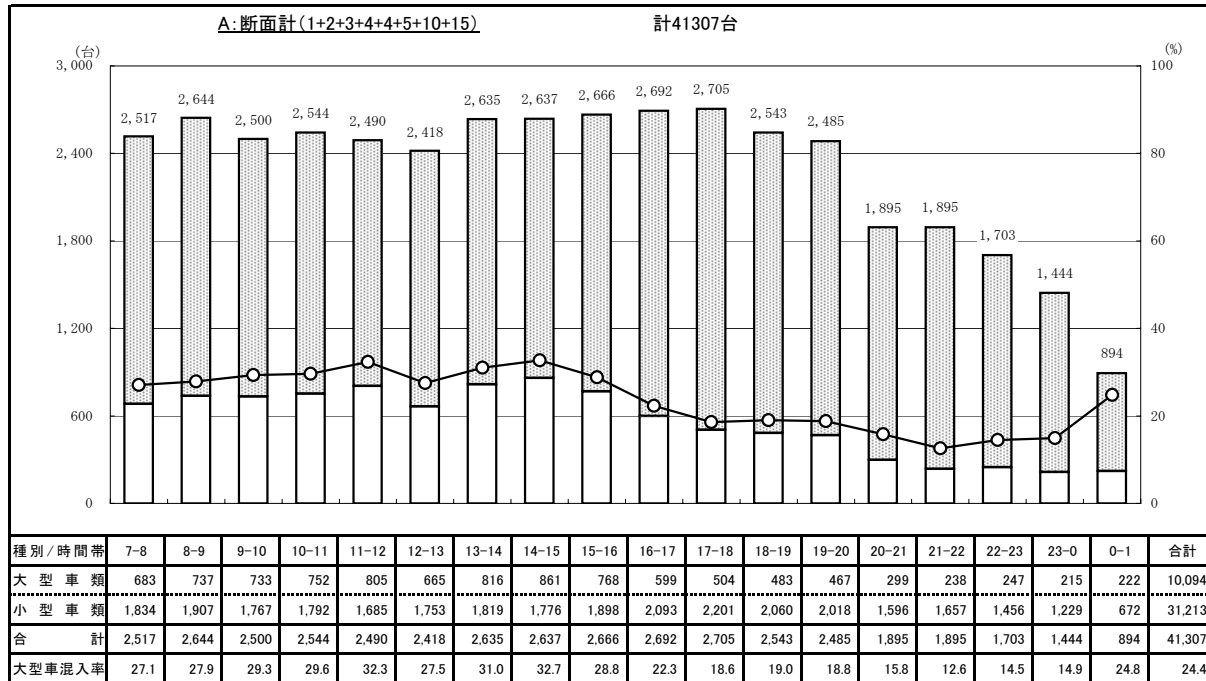
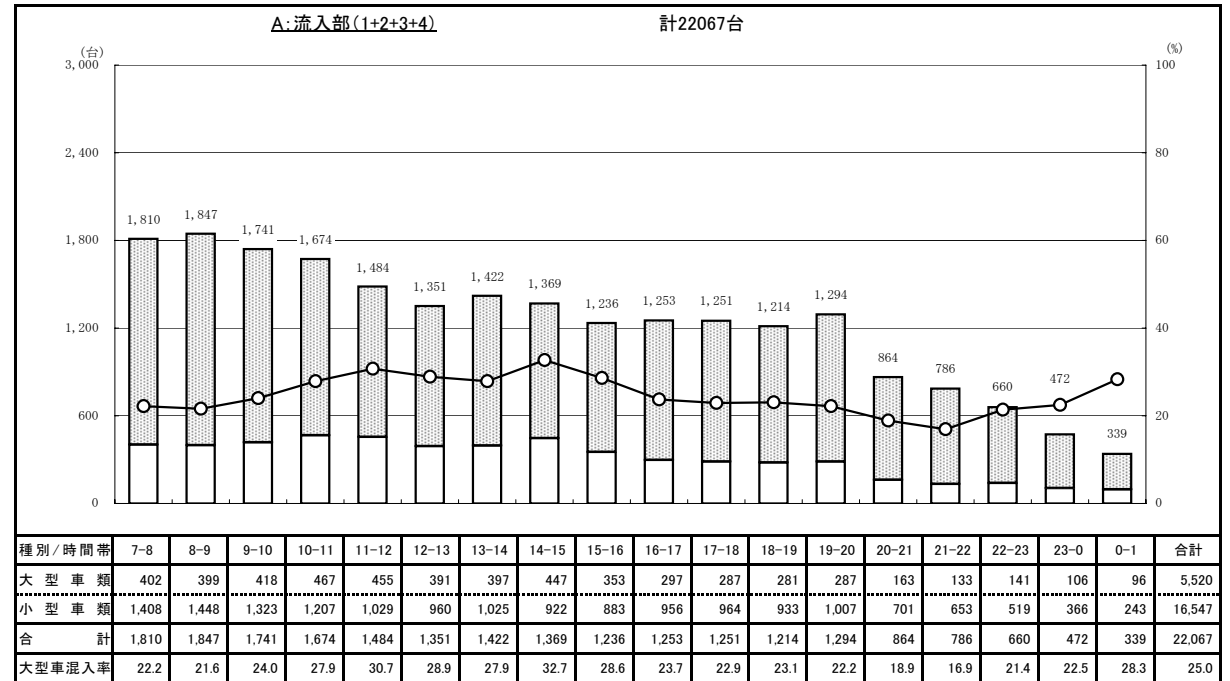
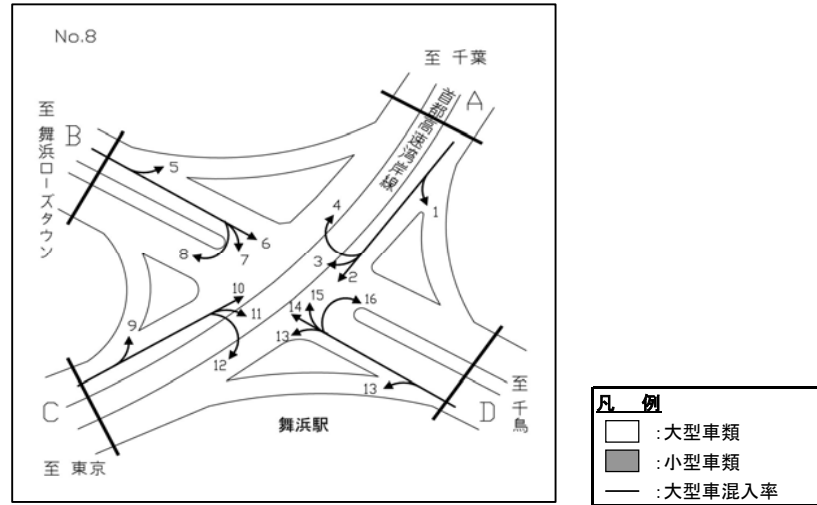
交通量時間変動図

調査地点 : No.7 (7)富岡立体
 調査年月日 : 平成25年6月8日(土) 天候 : 曇



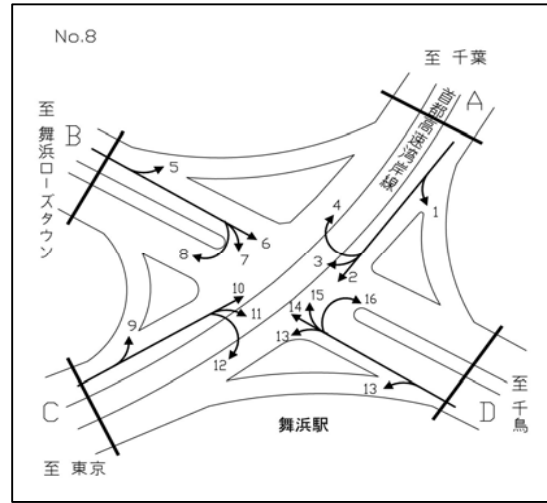
交通量時間変動図

調査地点 : No.8 (8)舞浜交差点
 調査年月日 : 平成25年6月8日(土) 天候 : 曇

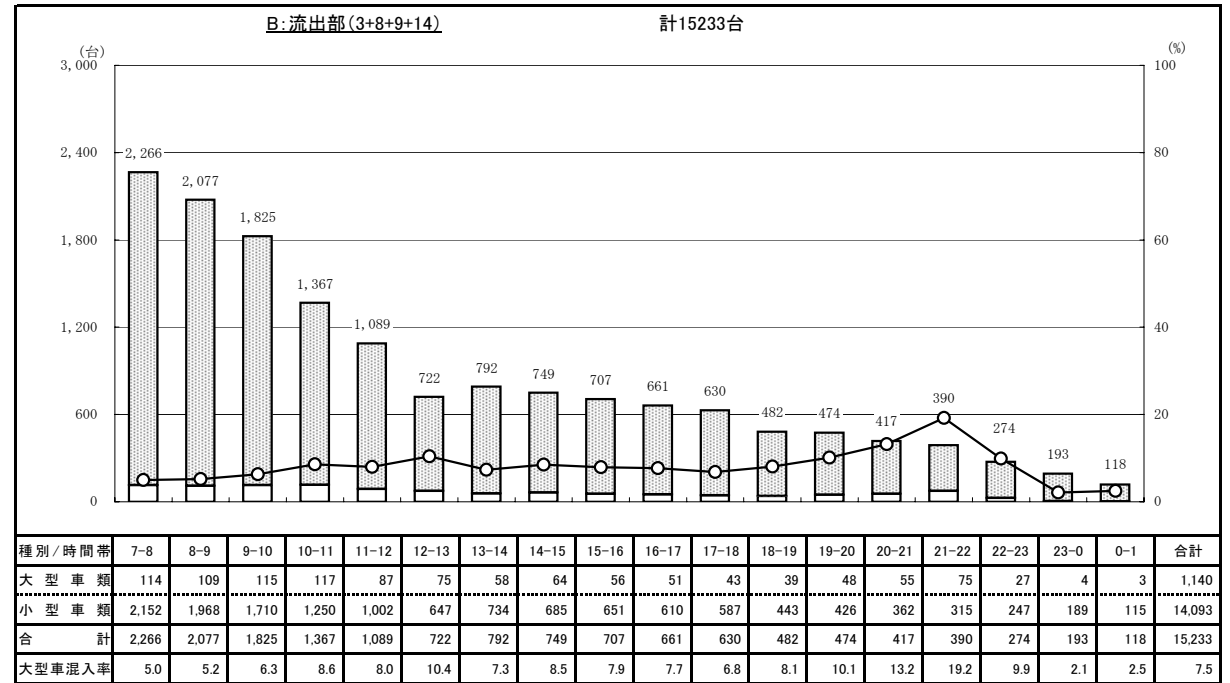
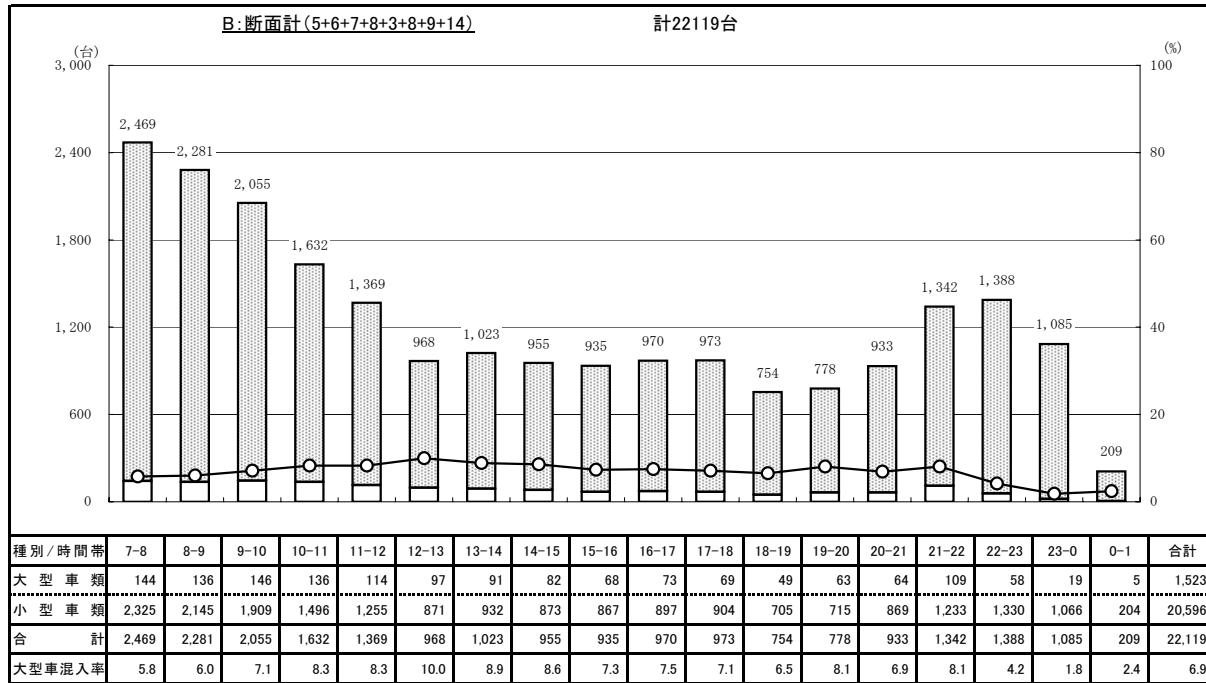
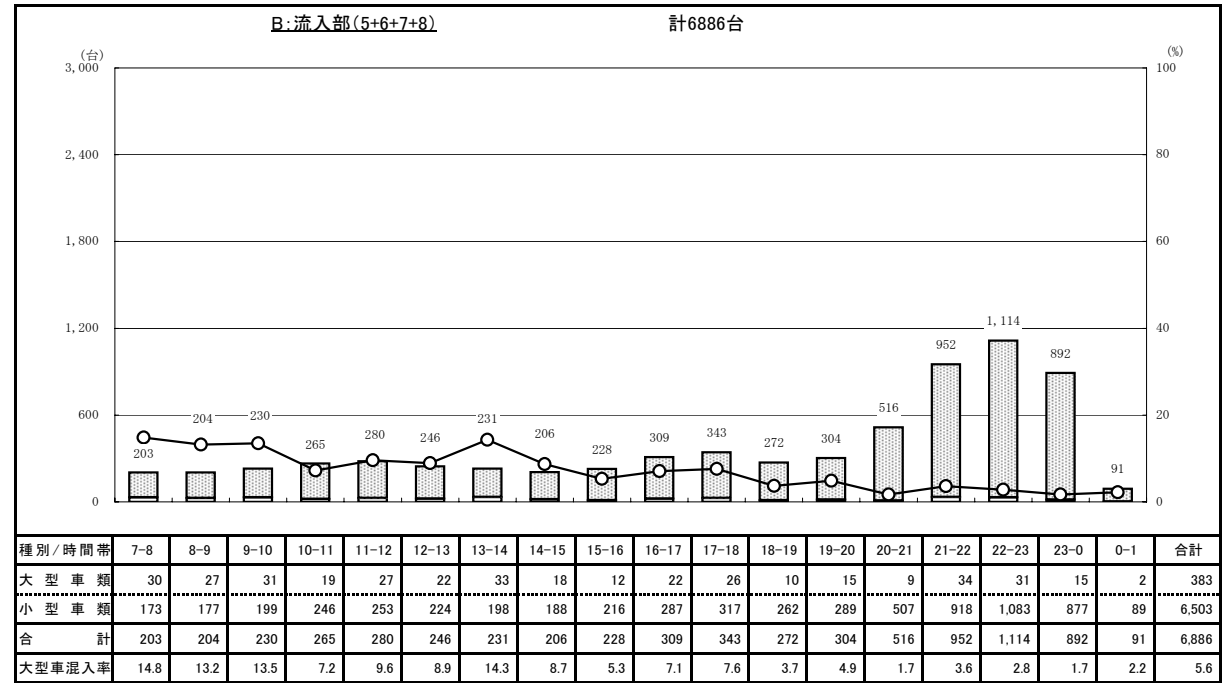


交通量時間変動図

調査地点 : No.8 (8)舞浜交差点
 調査年月日 : 平成25年6月8日(土) 天候 : 曇

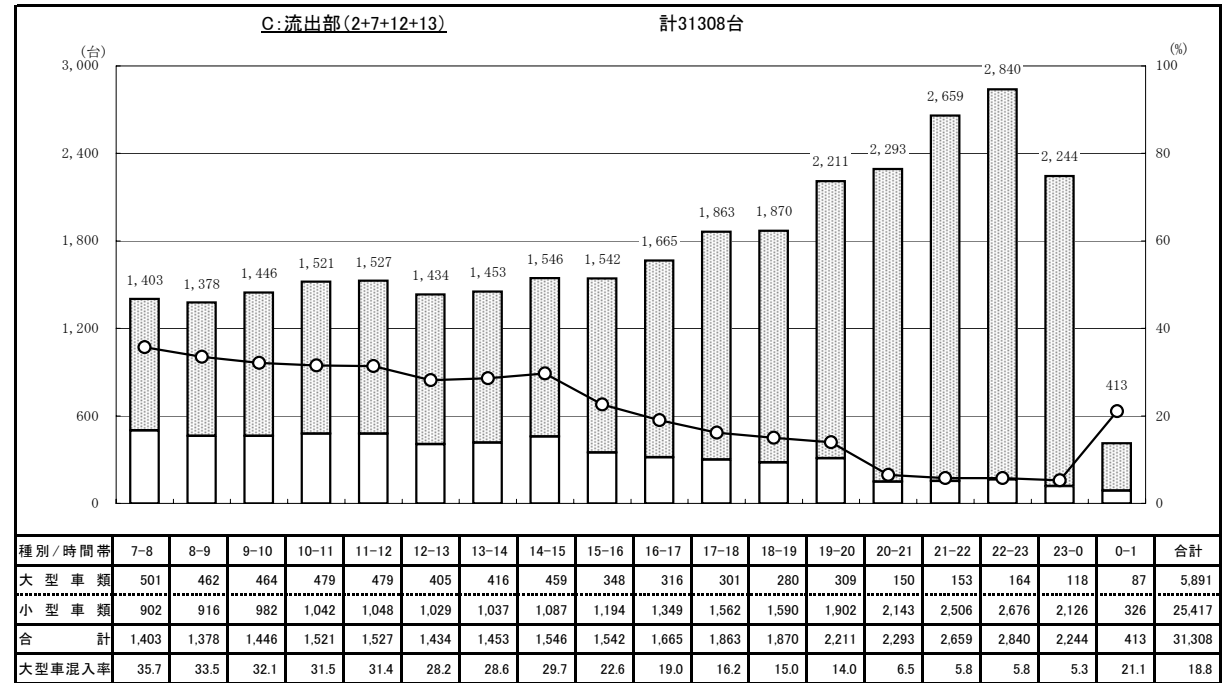
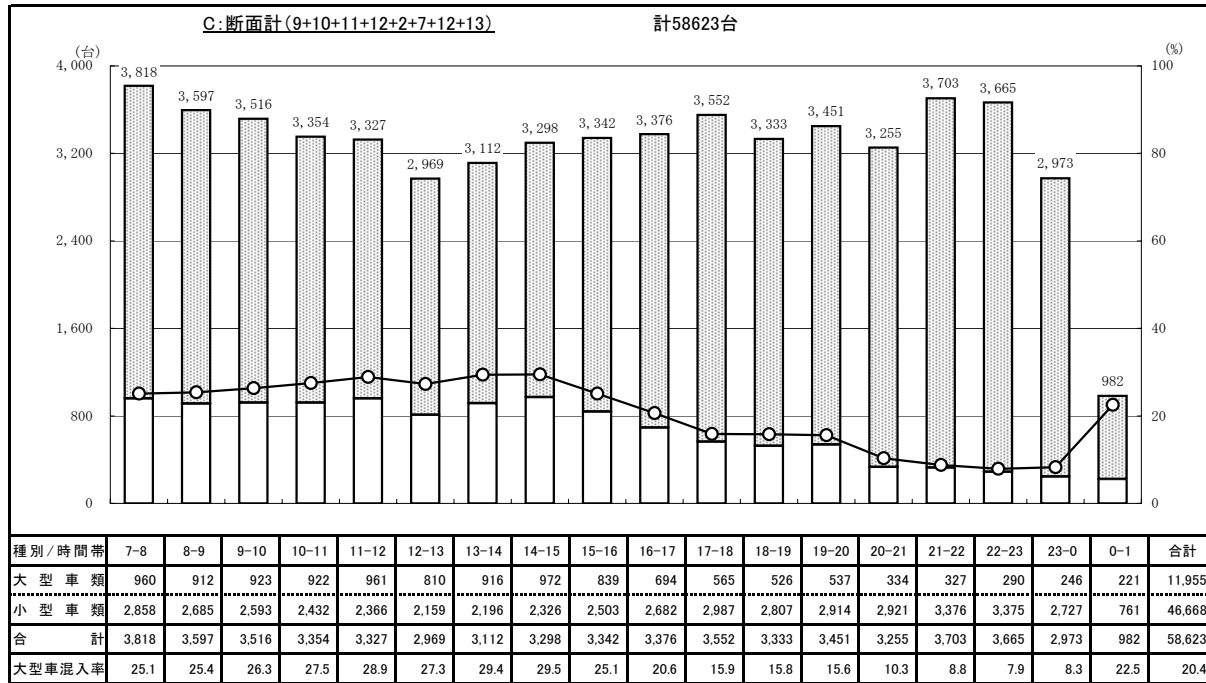
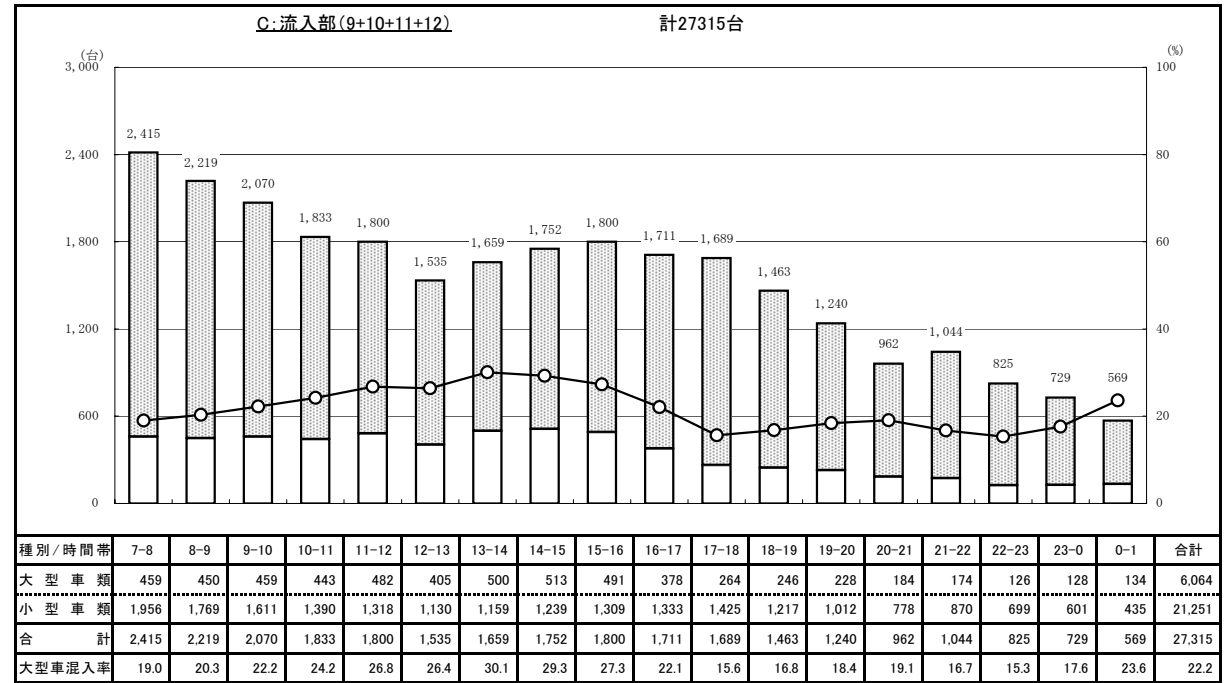
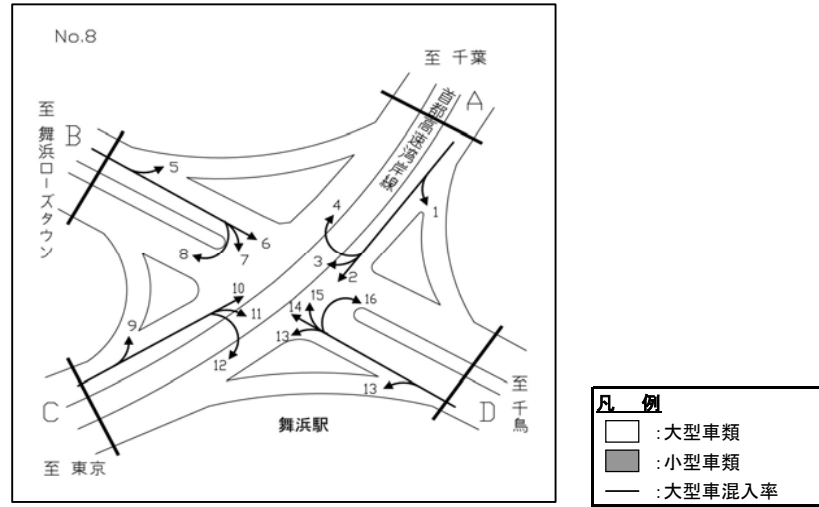


凡例
 □ : 大型車類
 ■ : 小型車類
 ○ : 大型車混入率



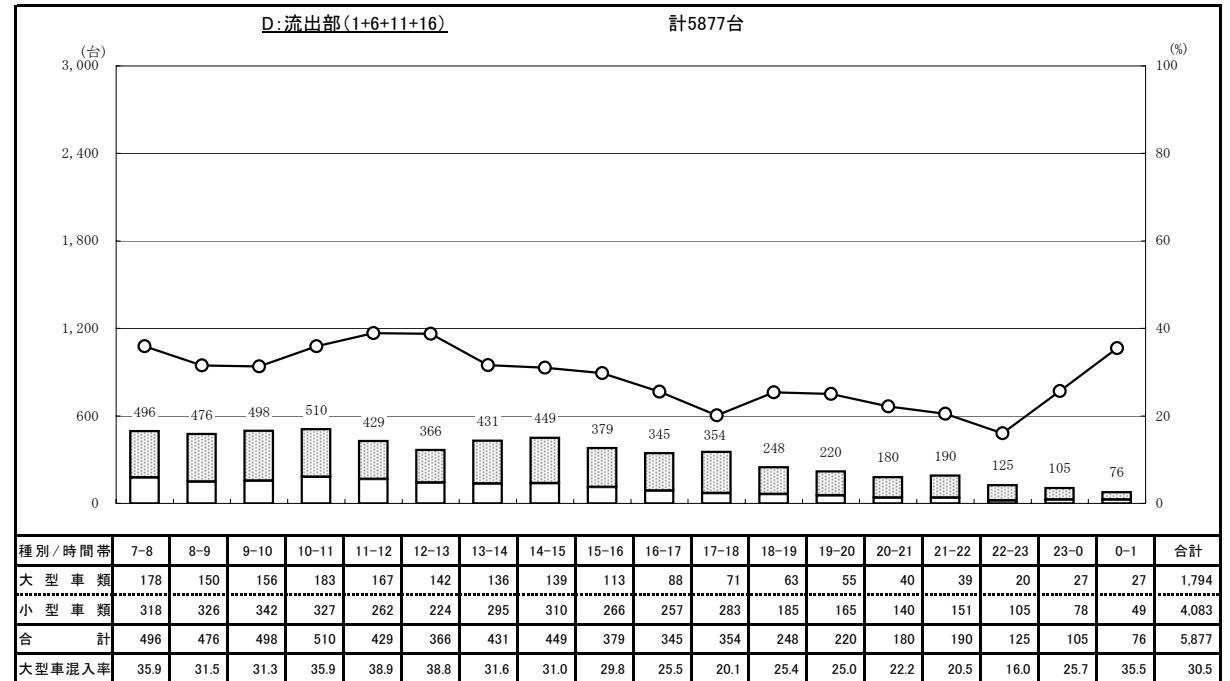
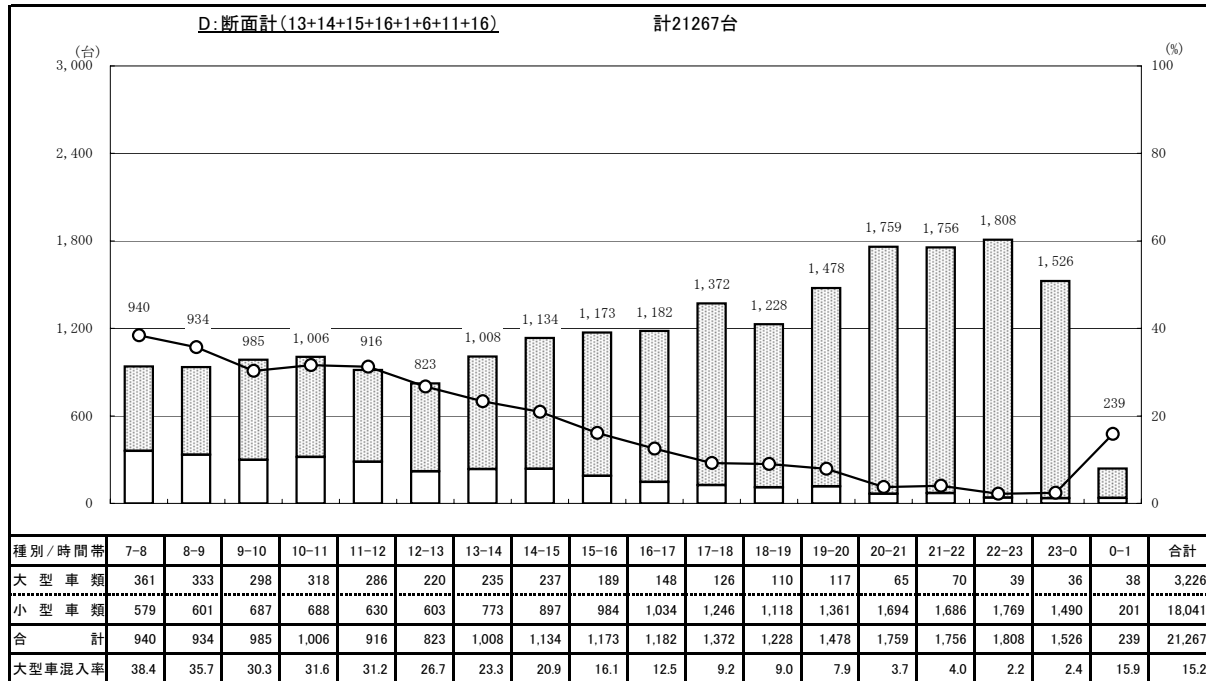
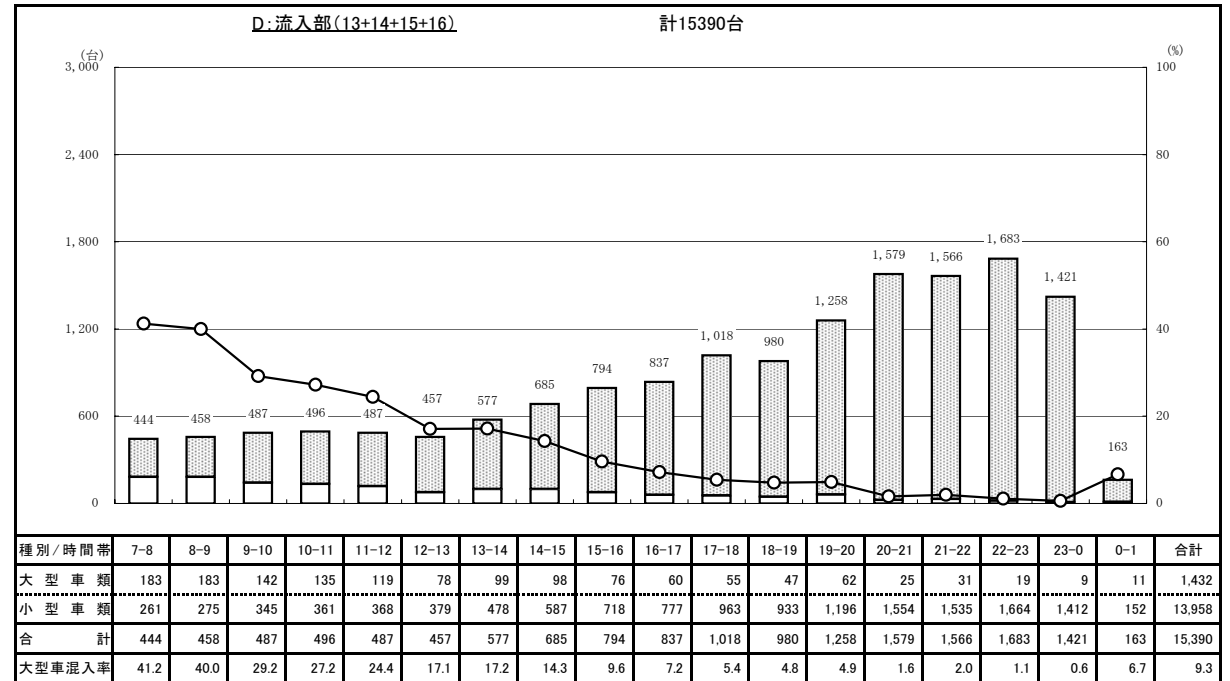
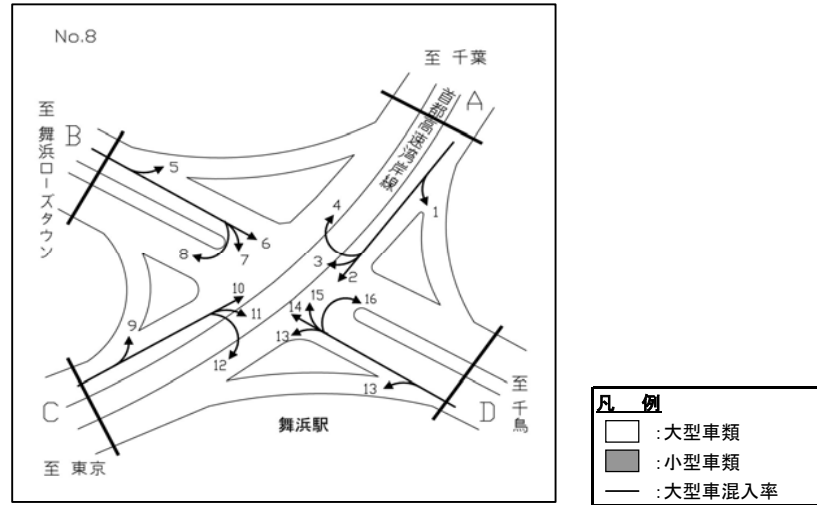
交通量時間変動図

調査地点 : No.8 (8)舞浜交差点
 調査年月日 : 平成25年6月8日(土) 天候 : 曇



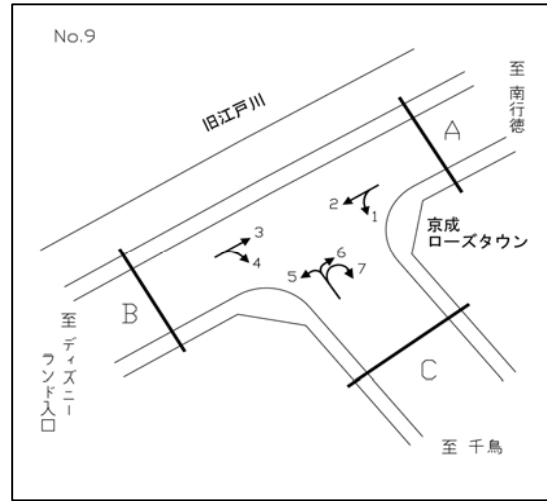
交通量時間変動図

調査地点 : No.8 (8)舞浜交差点
 調査年月日 : 平成25年6月8日(土) 天候 : 曇

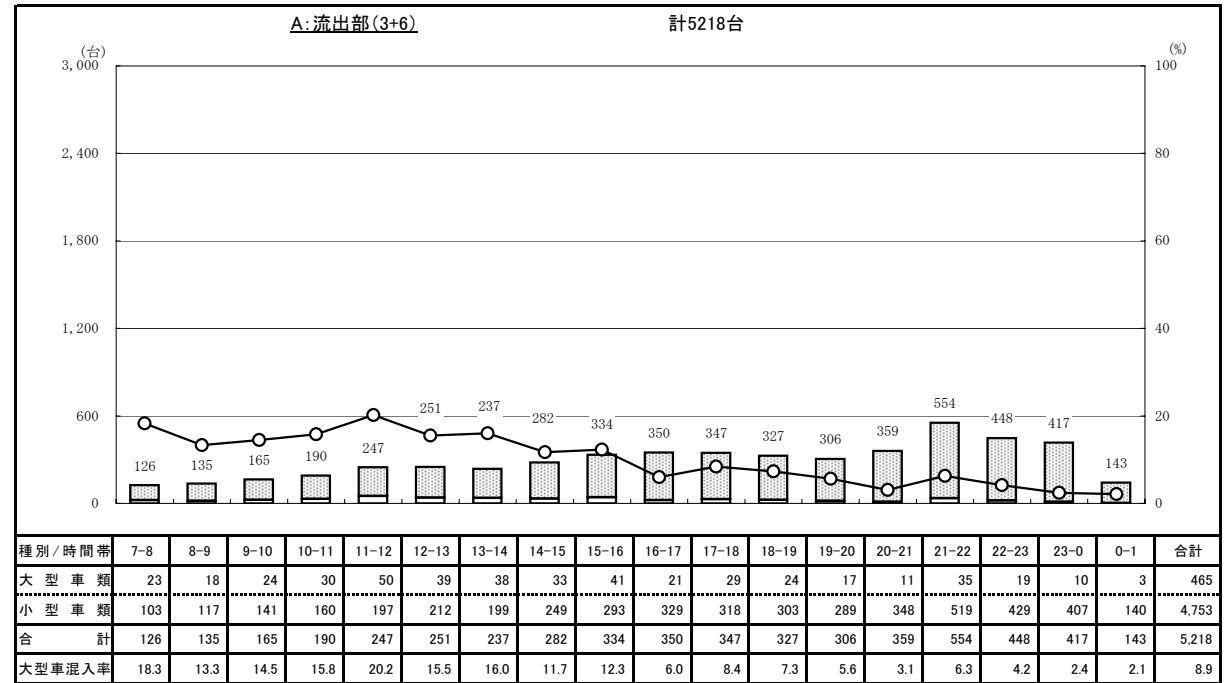
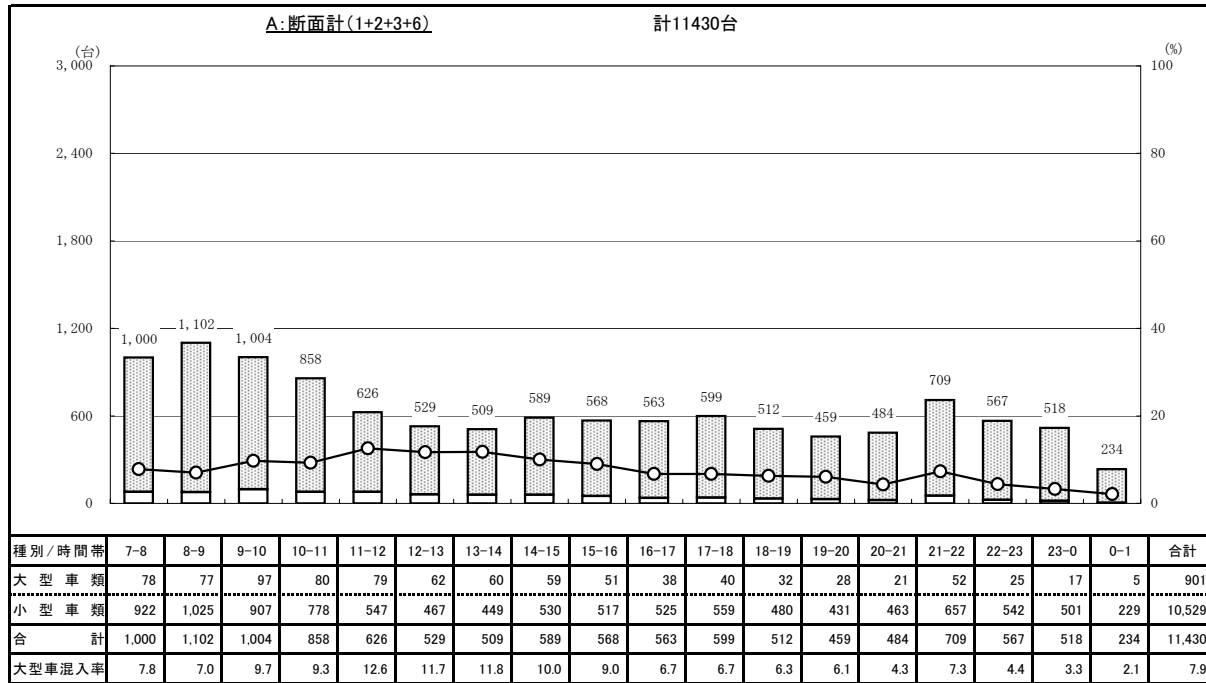
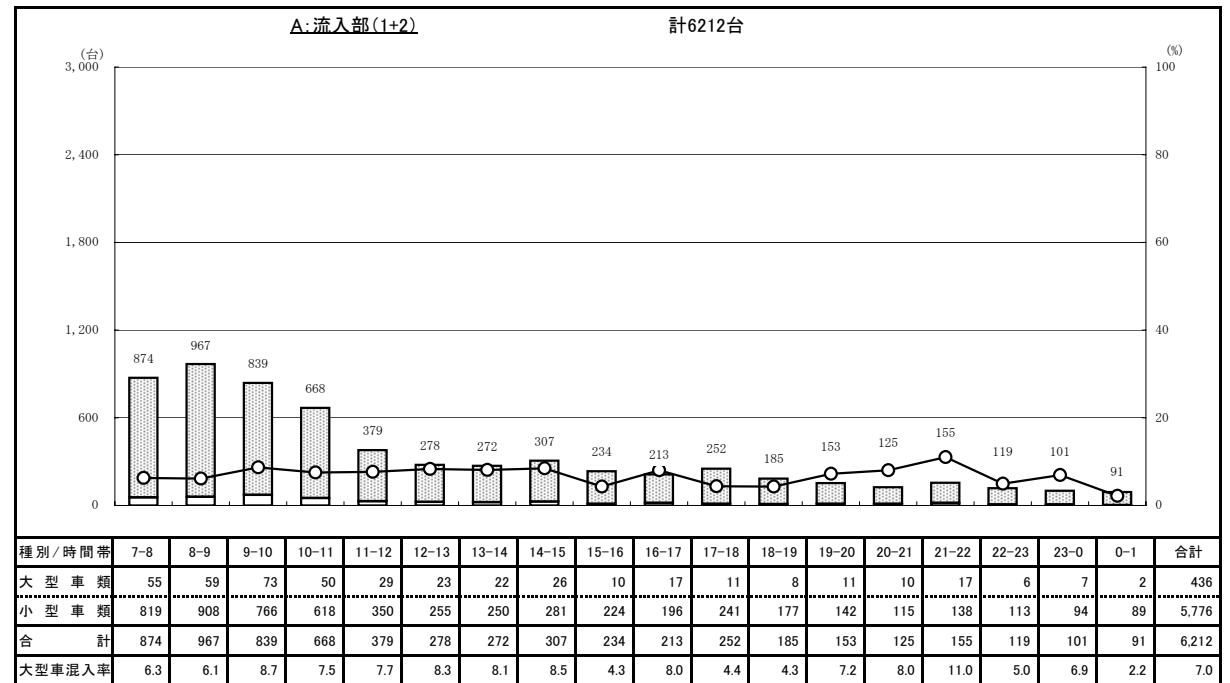


交通量時間変動図

調査地点 : No.9 (9)舞浜ローズタウン前交差点
 調査年月日 : 平成25年6月8日(土) 天候 : 曇

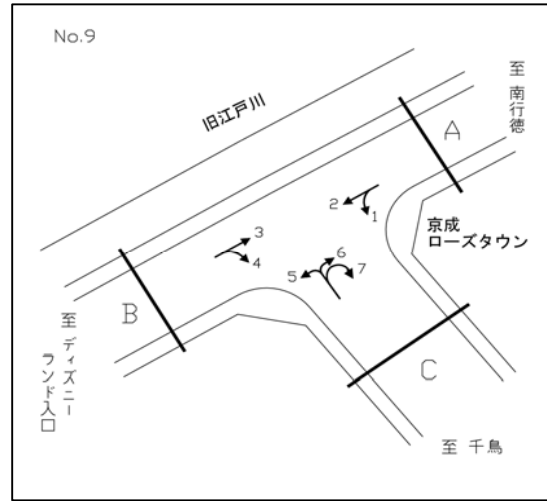


凡例
 □ : 大型車類
 ■ : 小型車類
 ○ : 大型車混入率

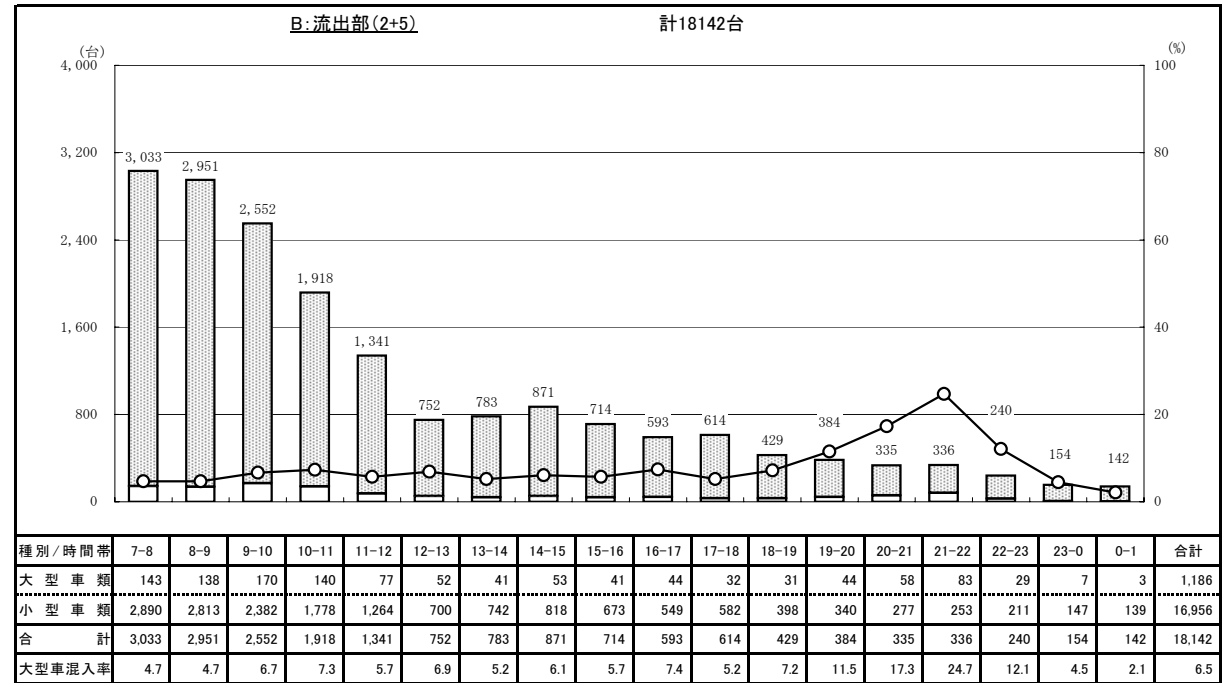
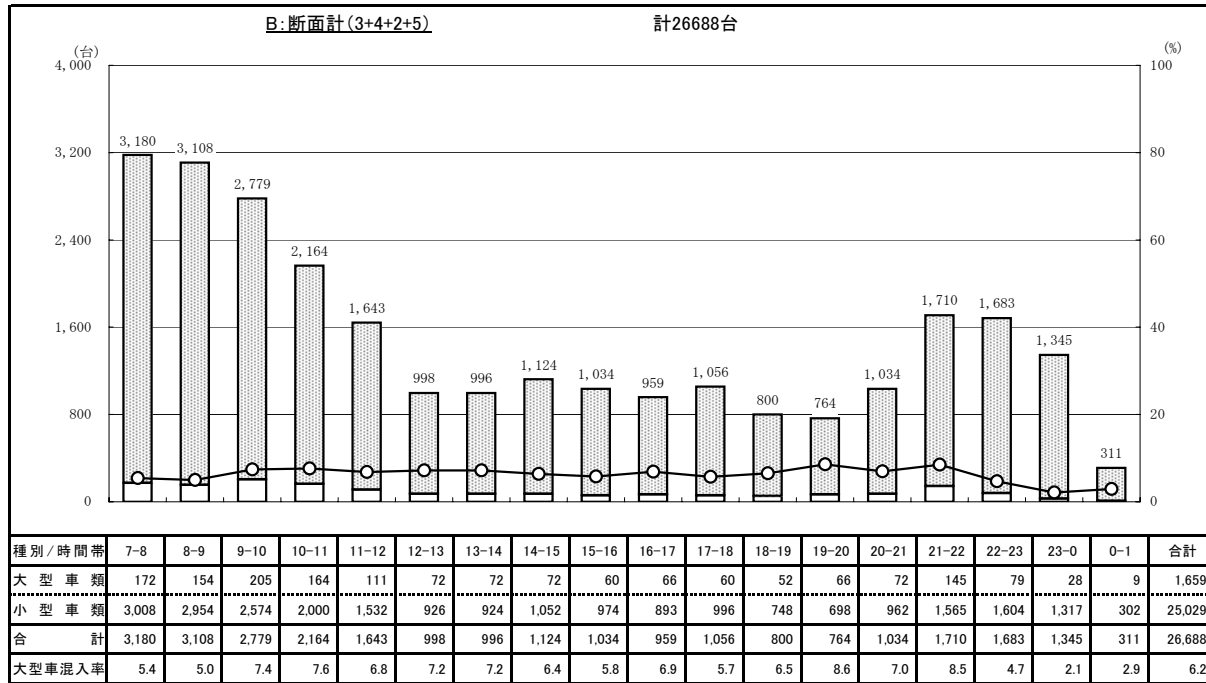
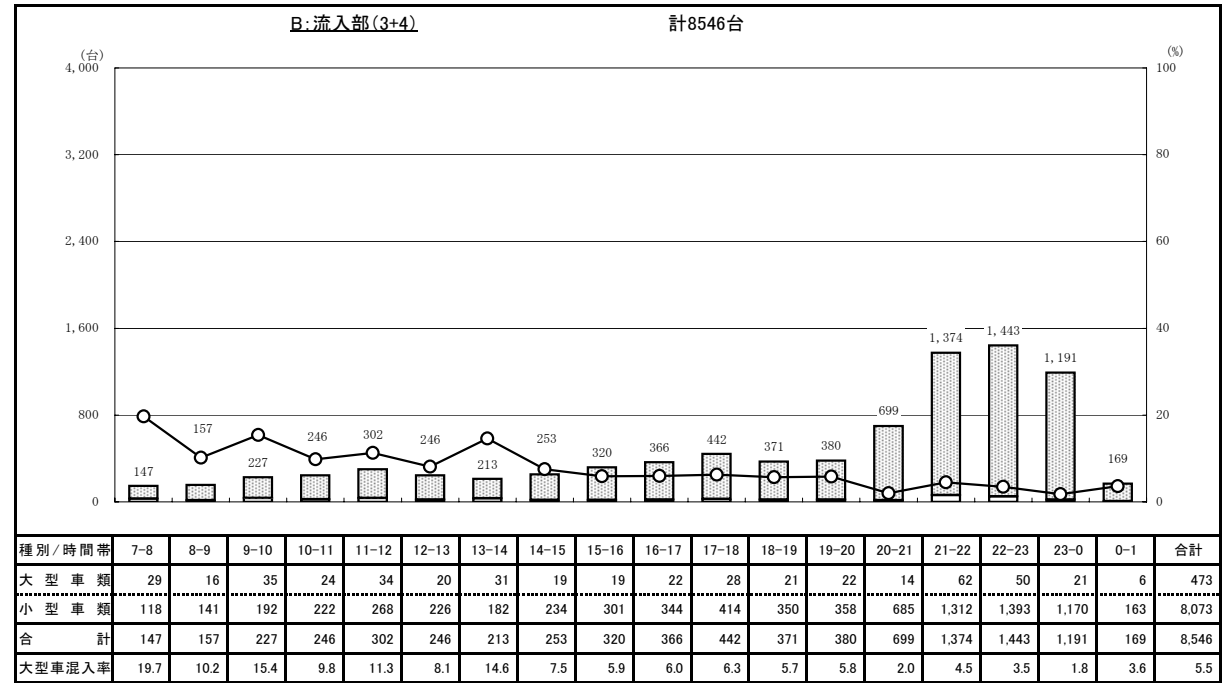


交通量時間変動図

調査地点 : No.9 (9)舞浜ローズタウン前交差点
 調査年月日:平成25年6月8日(土) 天候:曇

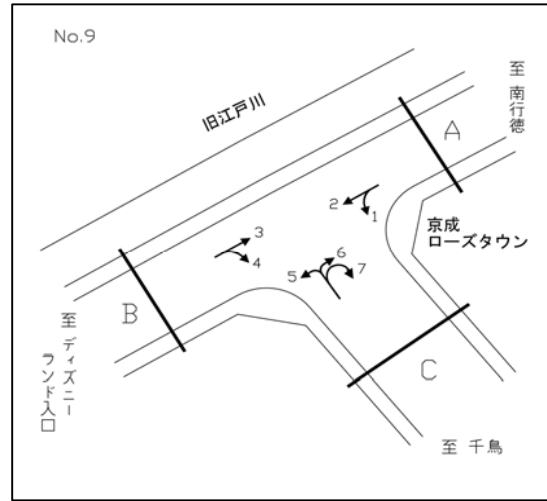


凡例
 □ : 大型車類
 ■ : 小型車類
 ○ : 大型車混入率

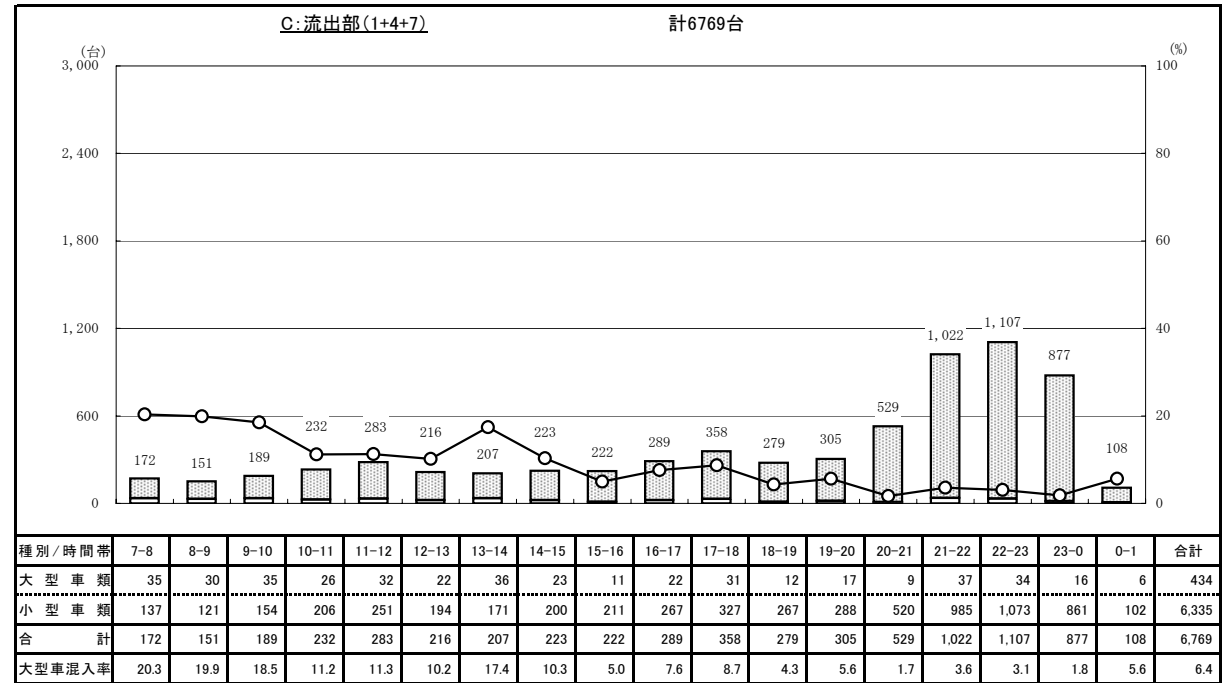
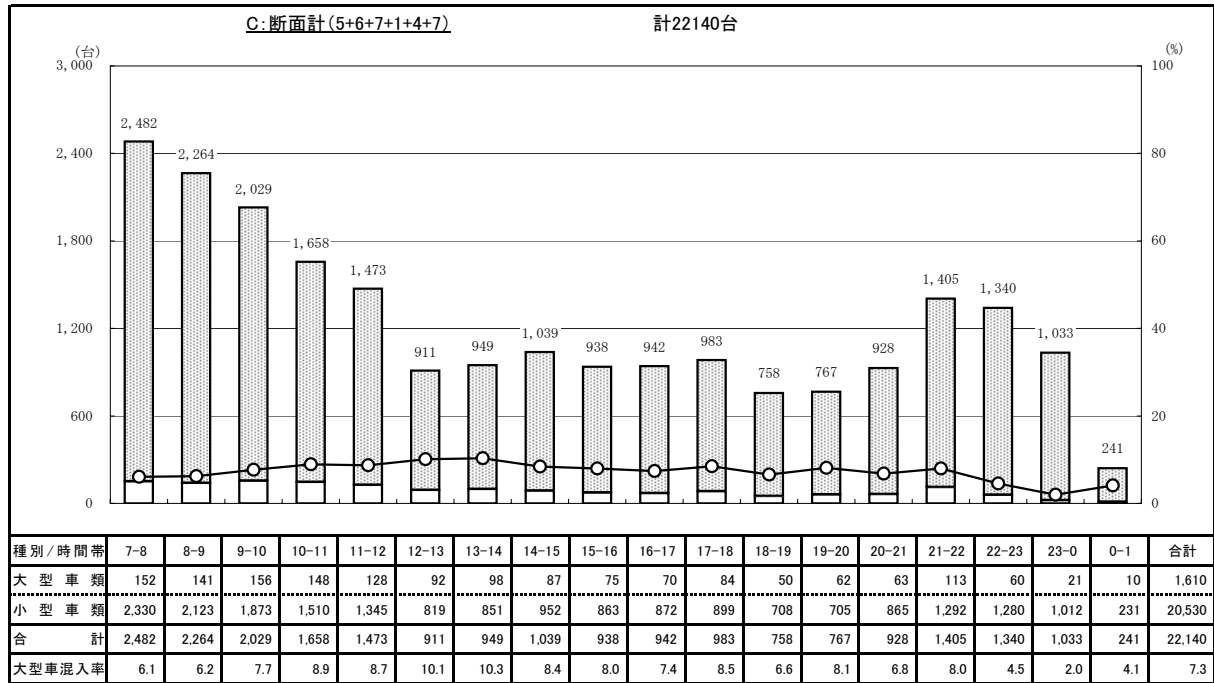
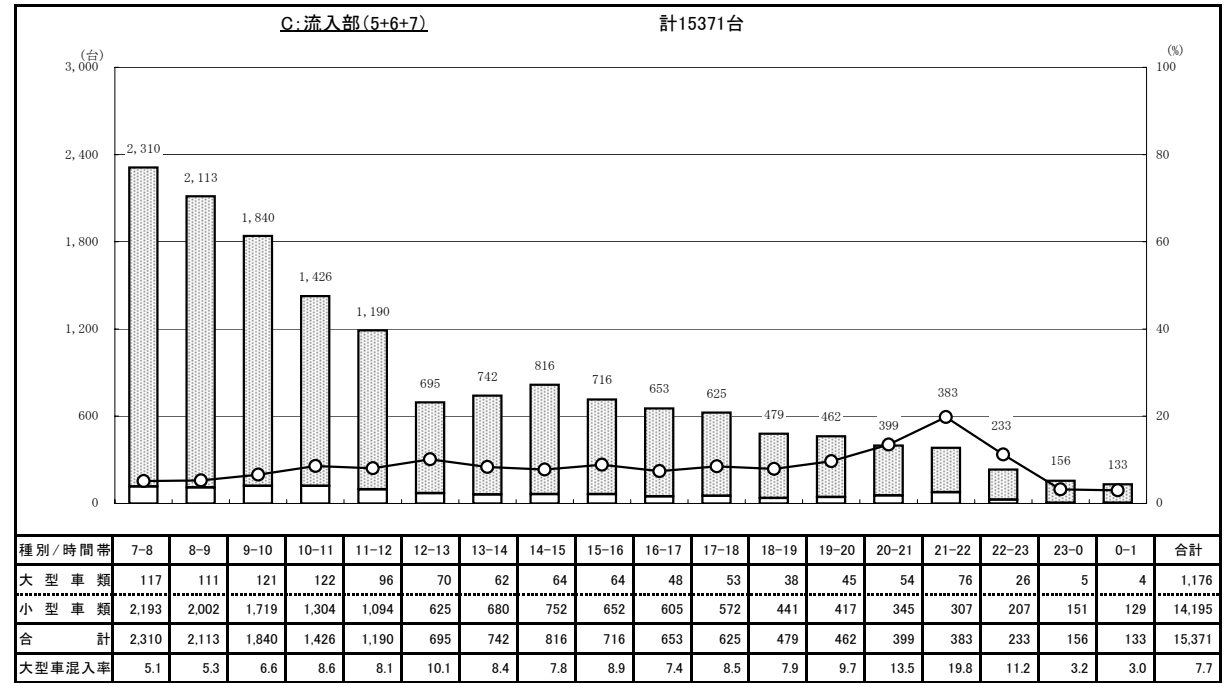


交通量時間変動図

調査地点 : No.9 (9)舞浜ローズタウン前交差点
 調査年月日 : 平成25年6月8日(土) 天候 : 曇

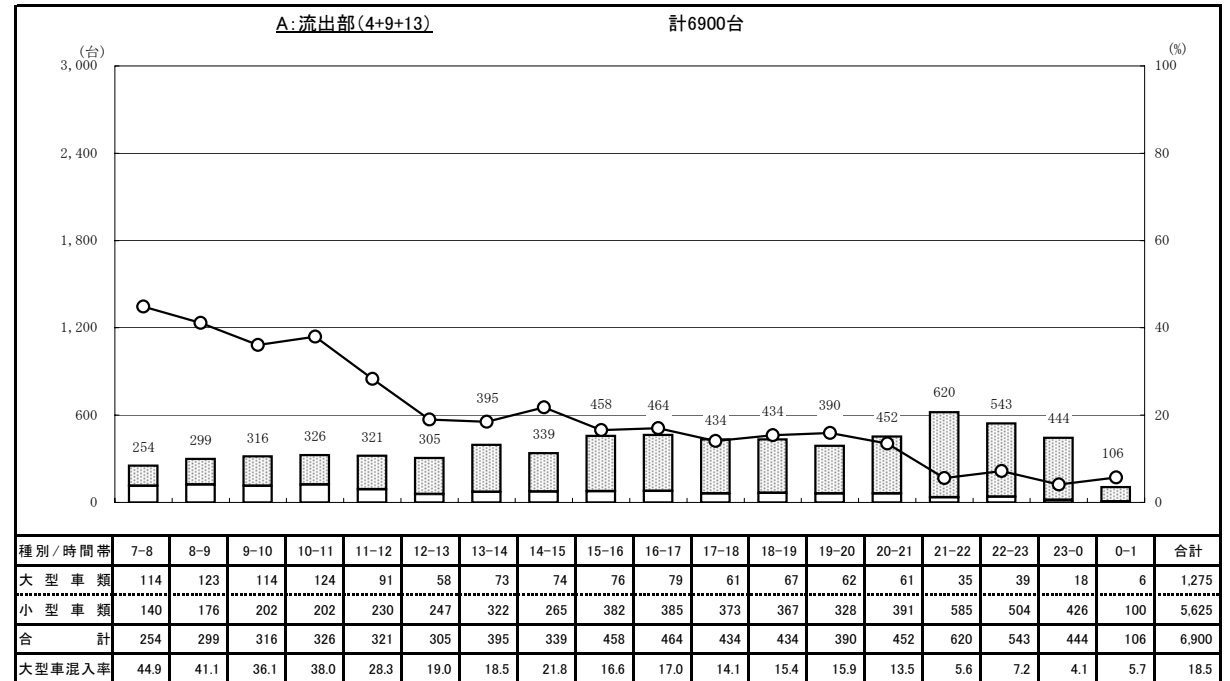
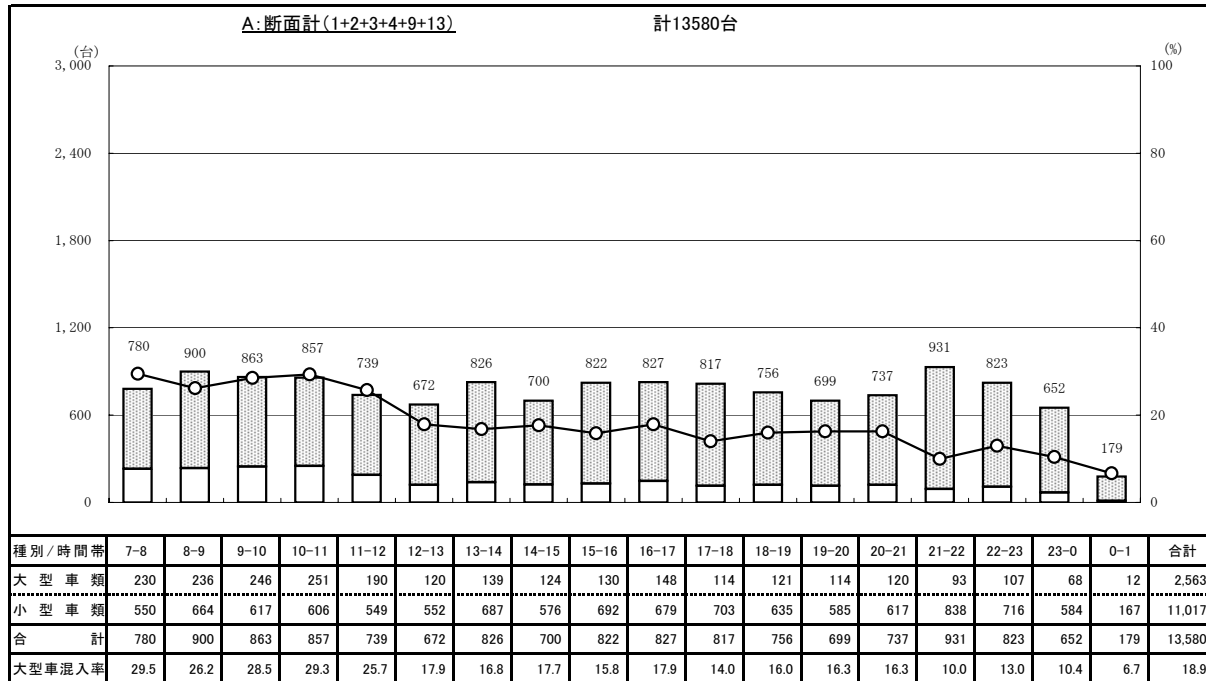
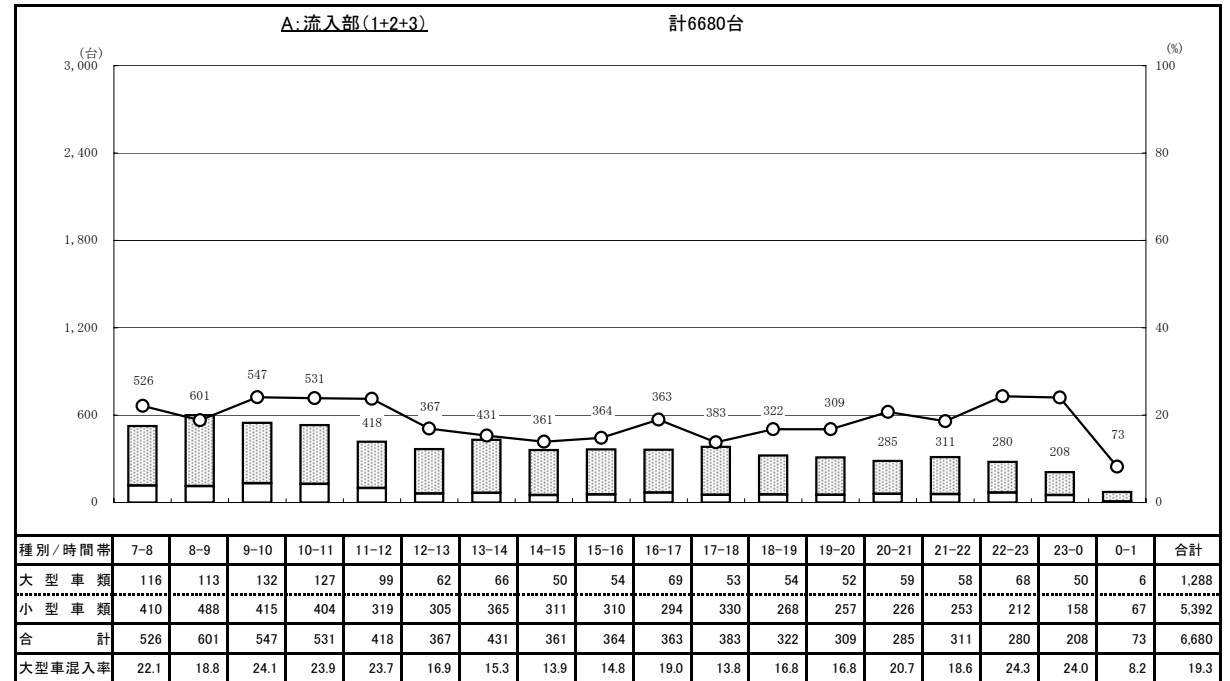
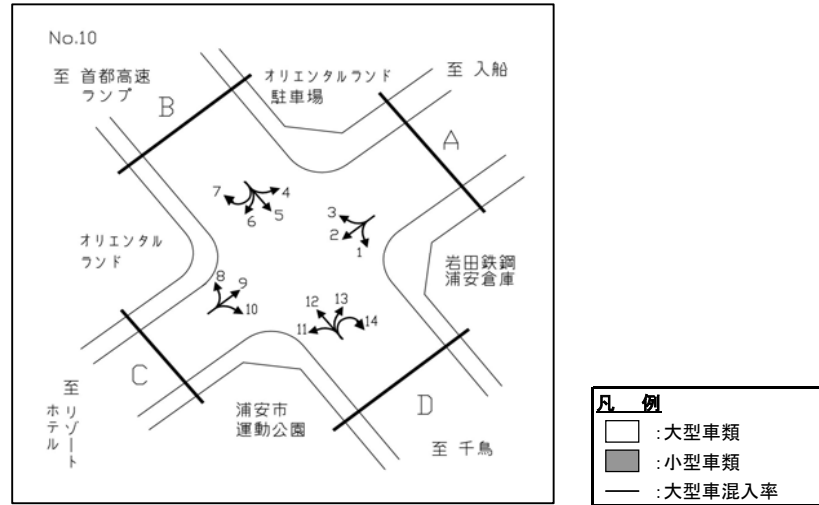


凡 例
 □ : 大型車類
 ■ : 小型車類
 ○ : 大型車混入率



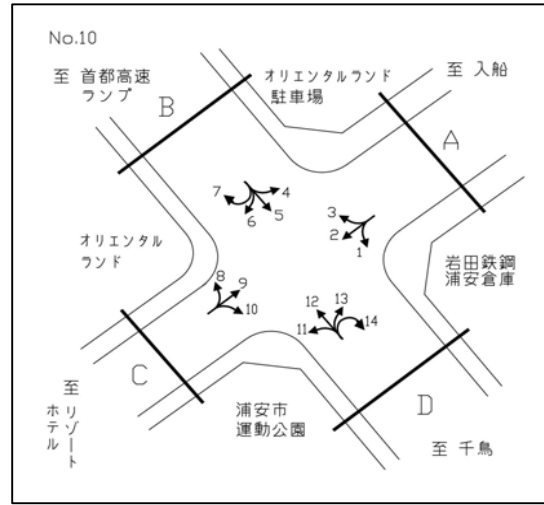
交通量時間変動図

調査地点 : No.10 (10)運動公園前交差点
 調査年月日 : 平成25年6月8日(土) 天候 : 曇

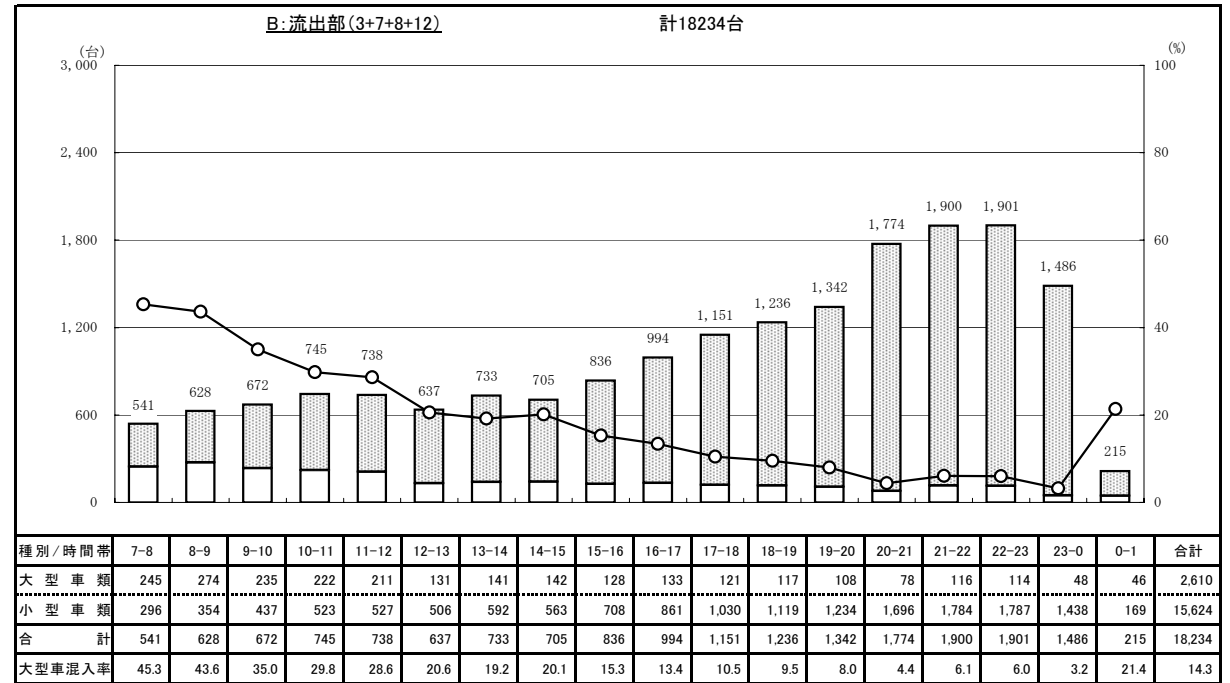
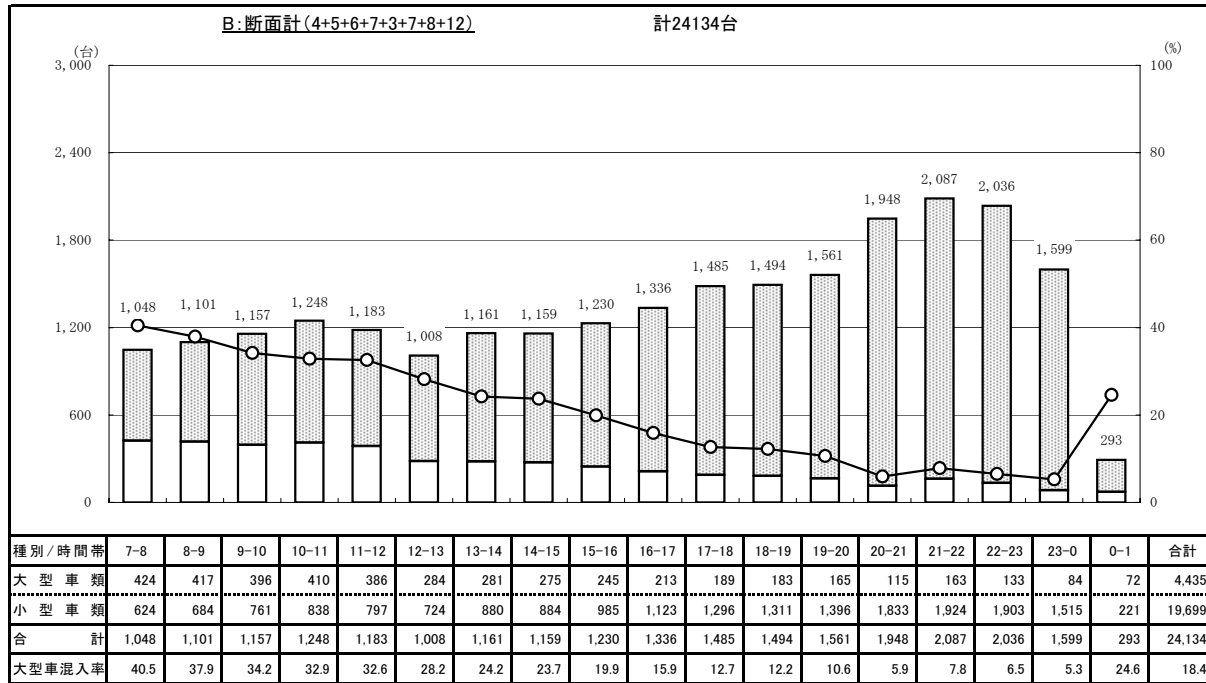
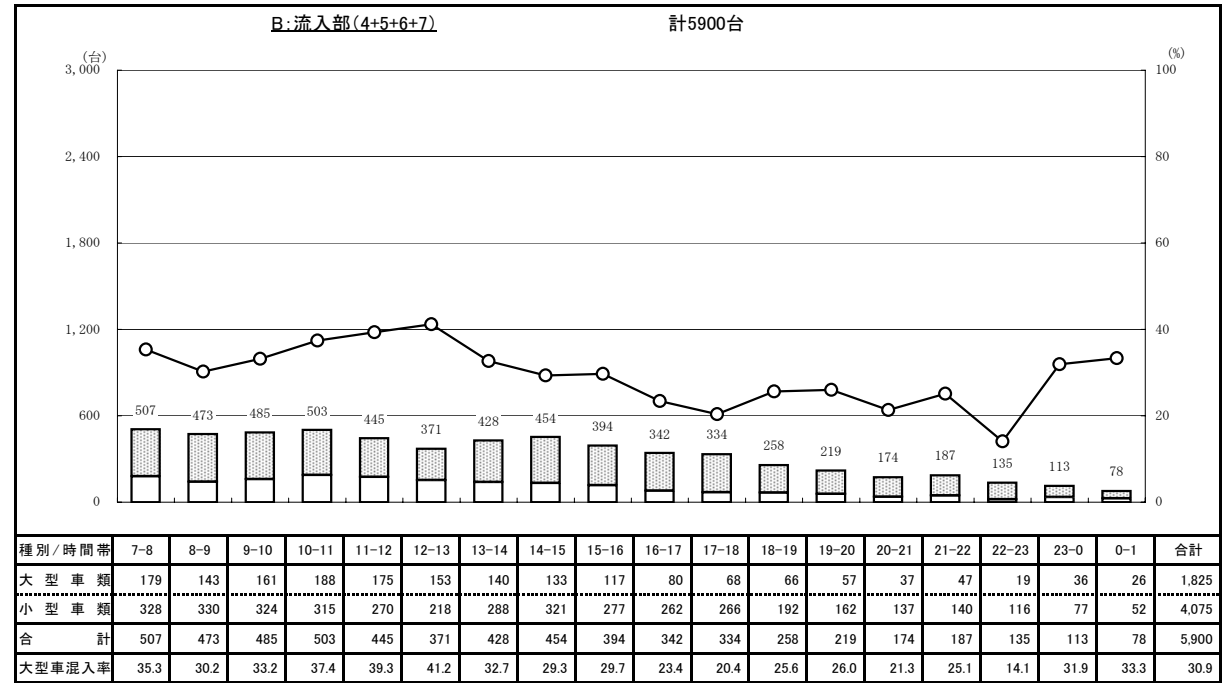


交通量時間変動図

調査地点 : No.10 (10)運動公園前交差点
 調査年月日 : 平成25年6月8日(土) 天候 : 曇

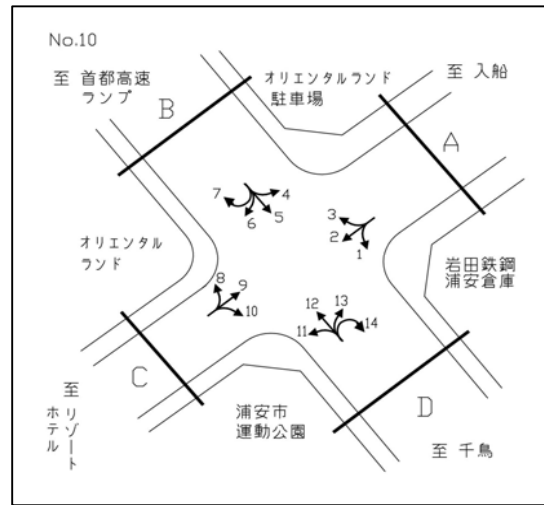


凡例
 □ : 大型車類
 ■ : 小型車類
 ○ : 大型車混入率

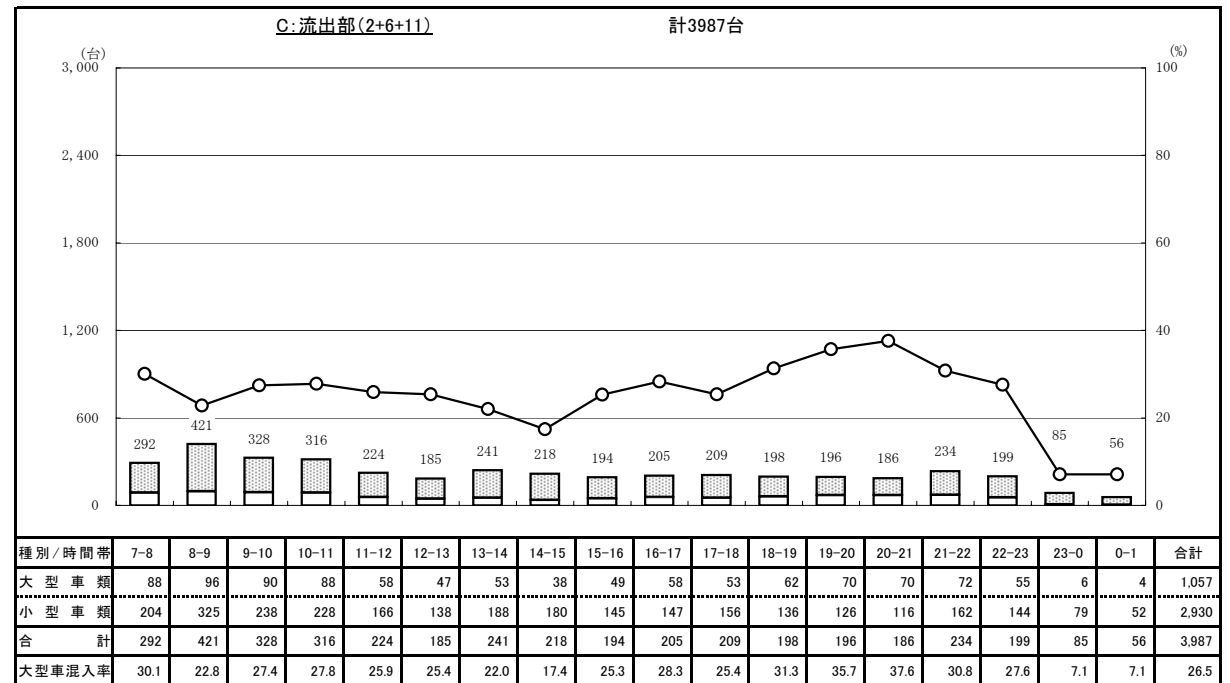
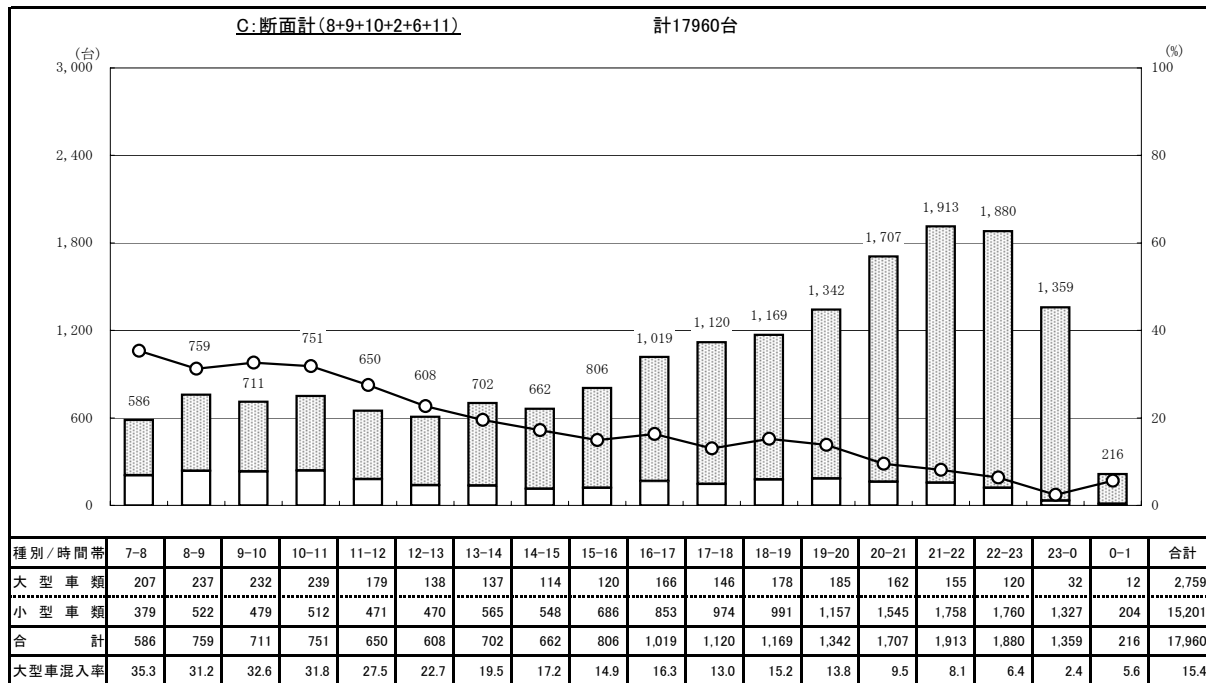
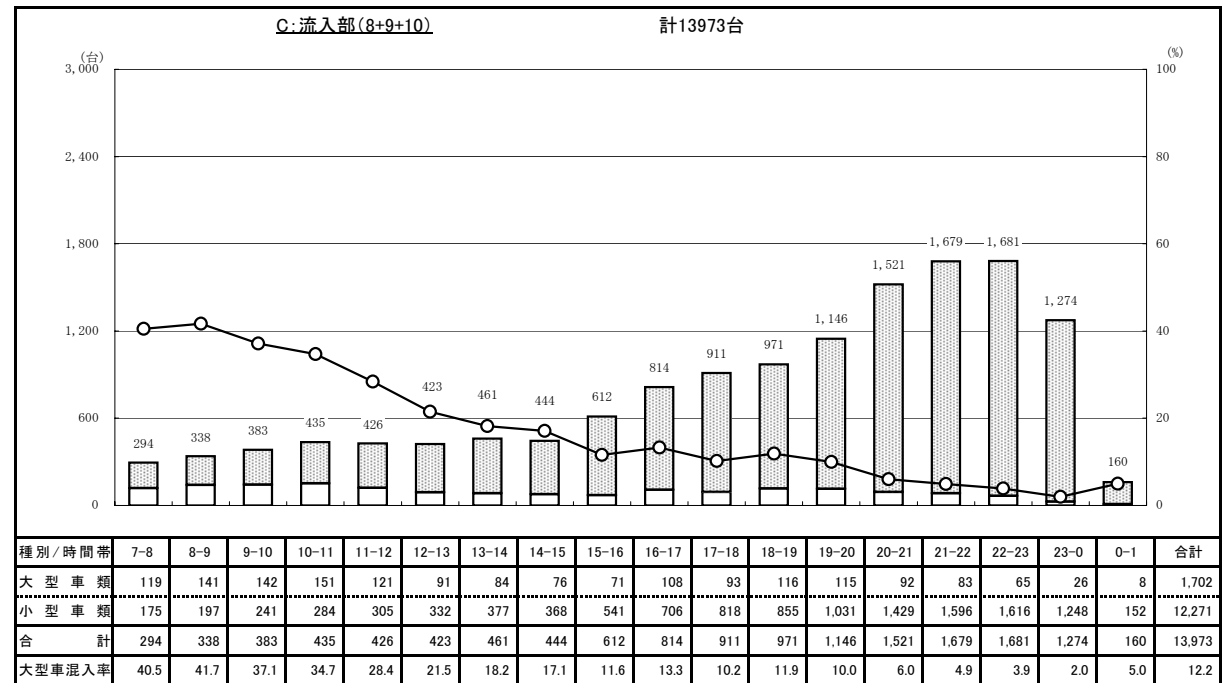


交通量時間変動図

調査地点 : No.10 (10)運動公園前交差点
 調査年月日 : 平成25年6月8日(土) 天候 : 曇

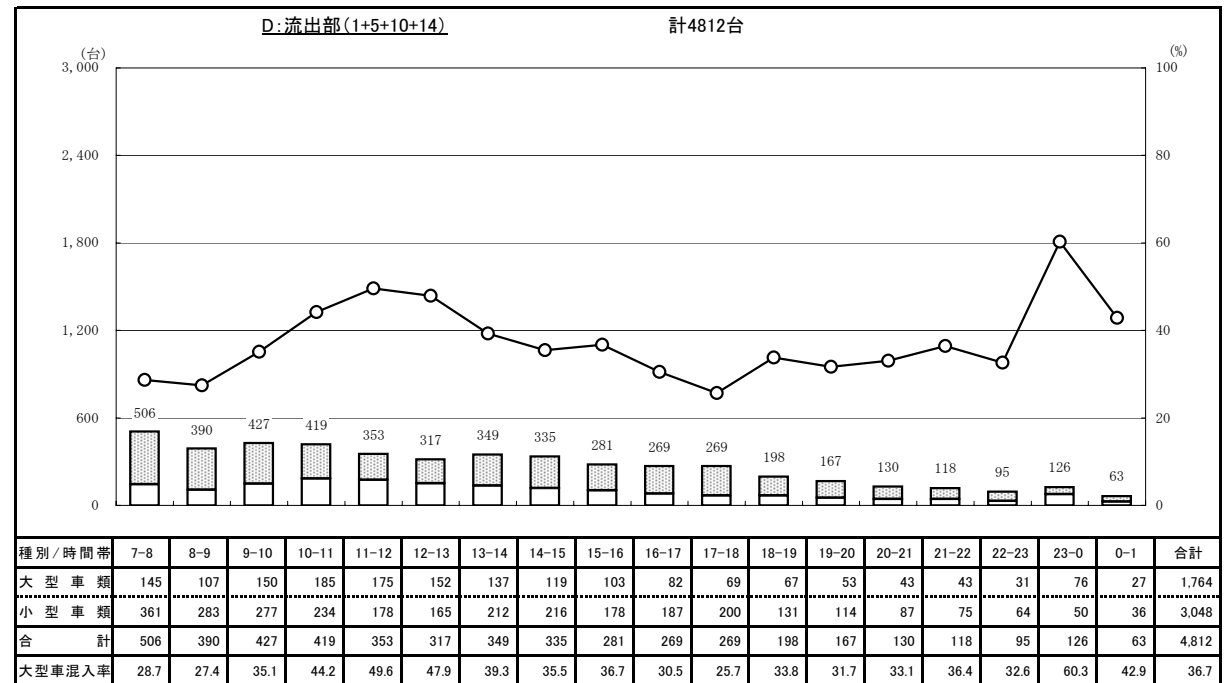
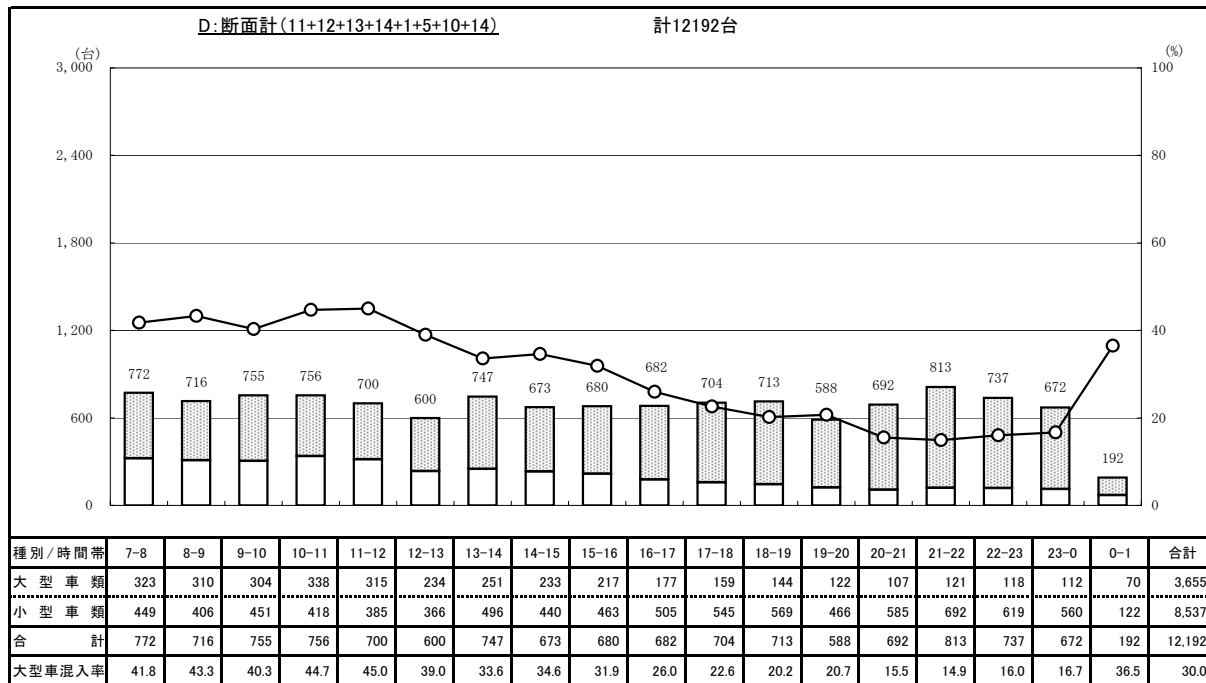
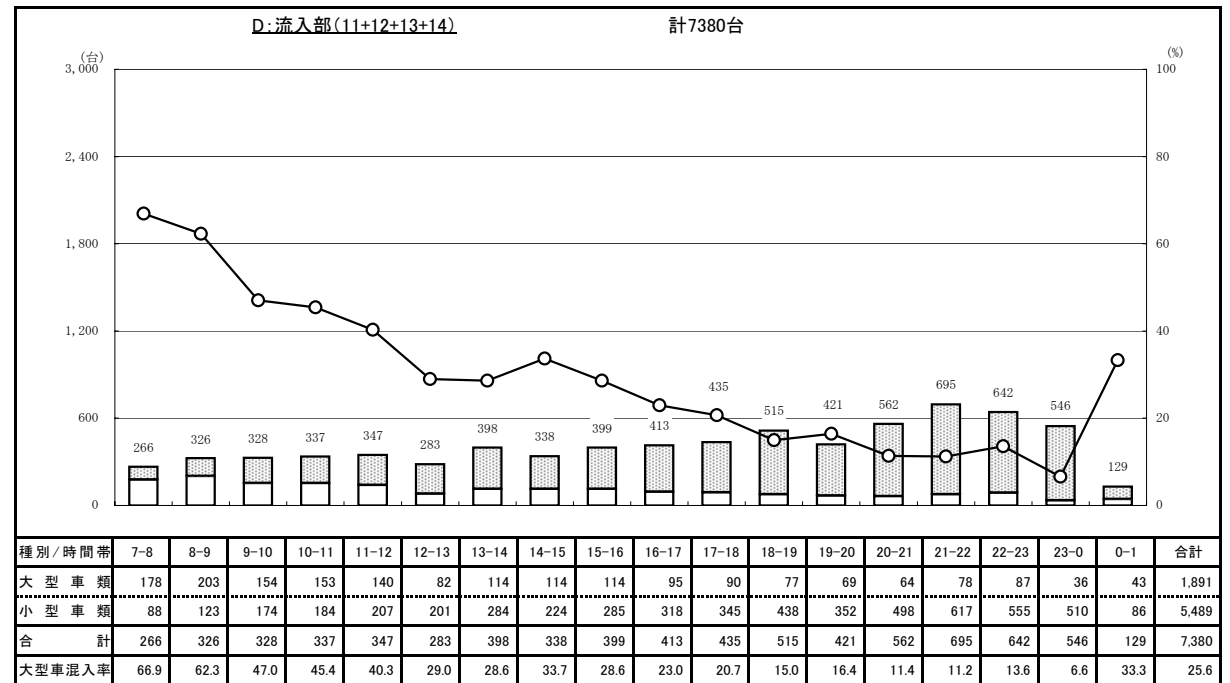
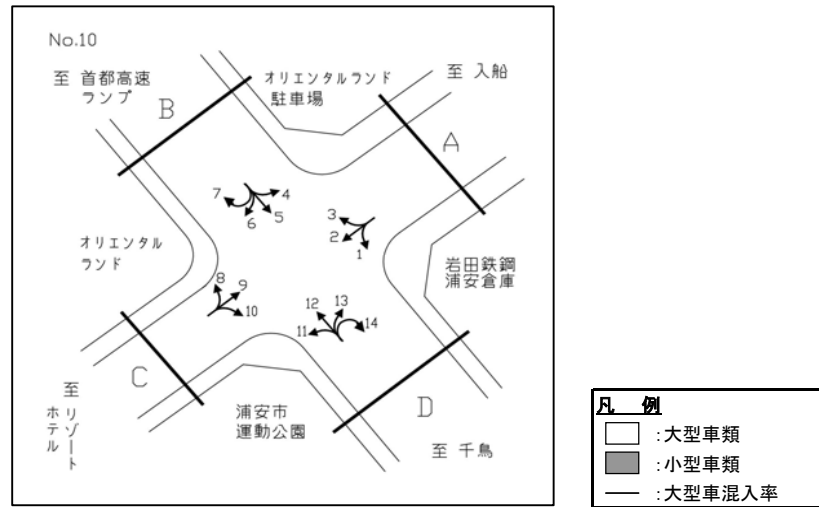


凡例
 □ : 大型車類
 ■ : 小型車類
 ○ : 大型車混入率



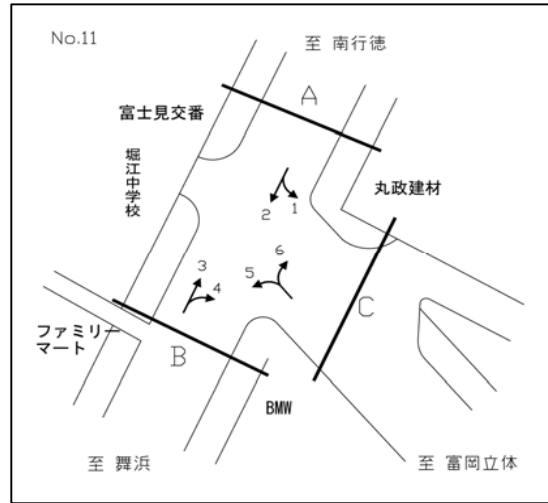
交通量時間変動図

調査地点 : No.10 (10)運動公園前交差点
 調査年月日 : 平成25年6月8日(土) 天候 : 曇

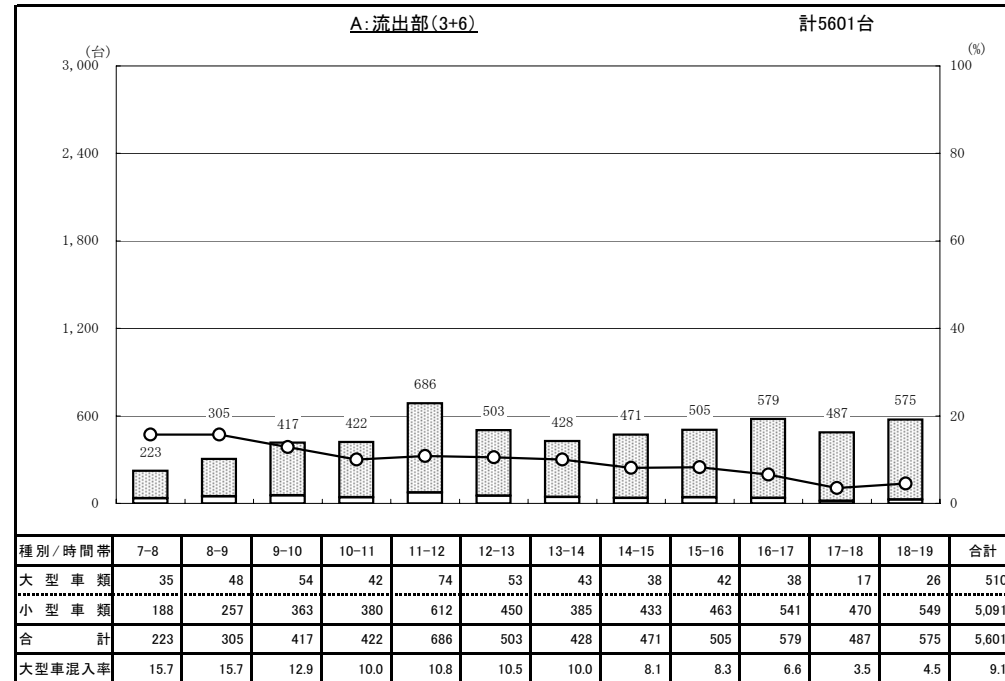
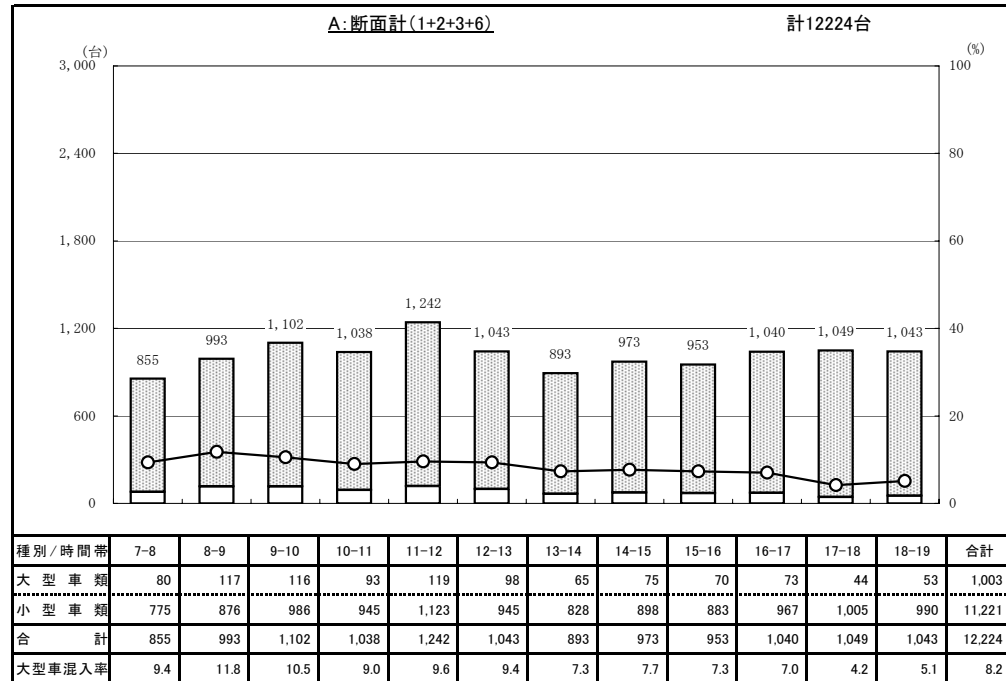
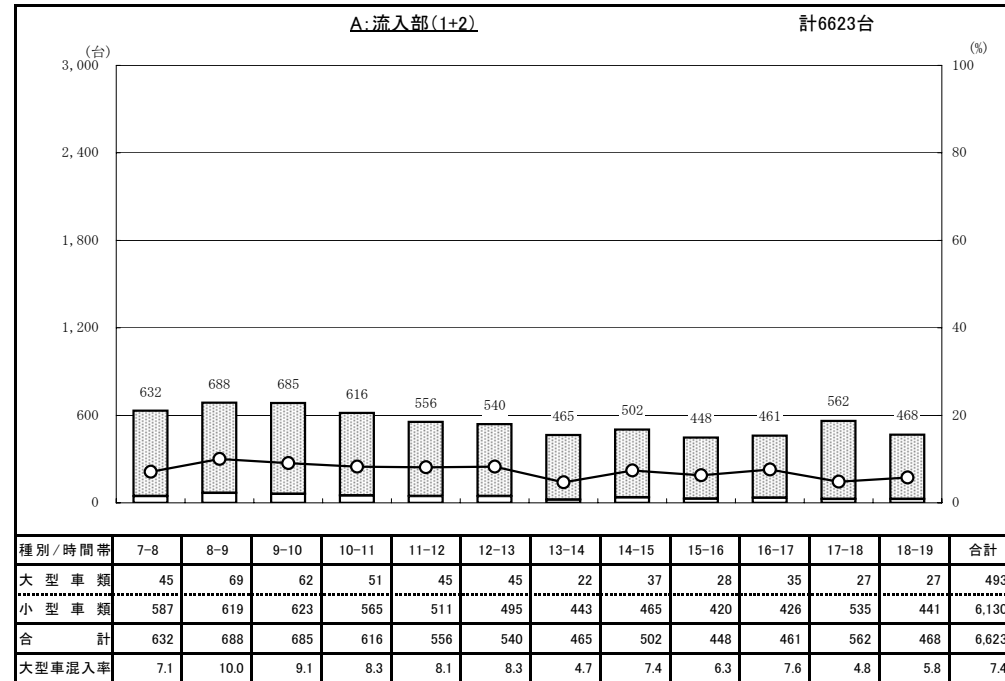


交通量時間変動図

調査地点 : No.11 (11)富士見交番前交差点
 調査年月日 : 平成25年6月8日(土) 天候 : 曇

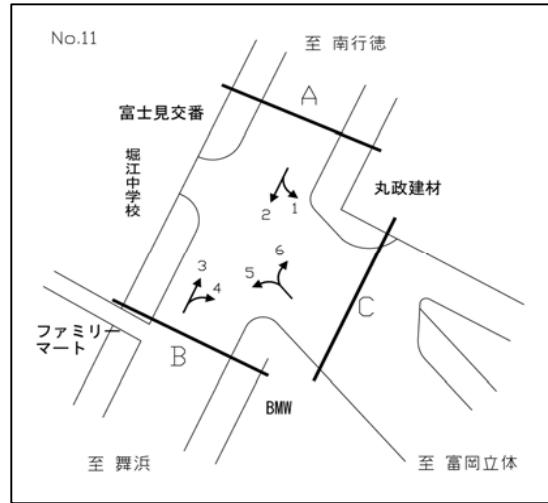


凡 例
 □ : 大型車類
 ■ : 小型車類
 — : 大型車混入率

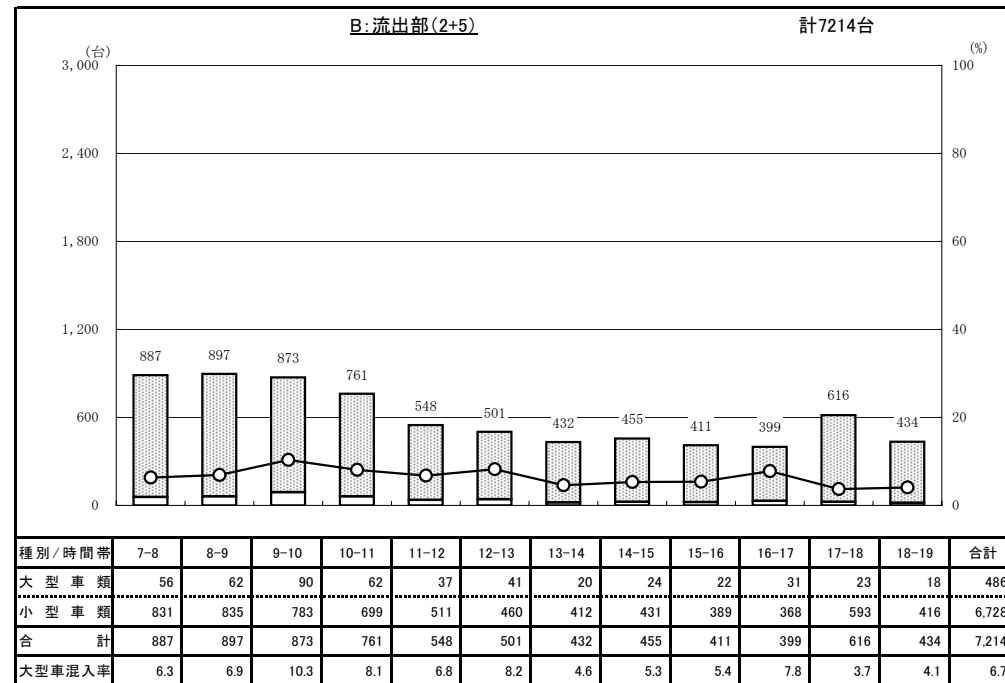
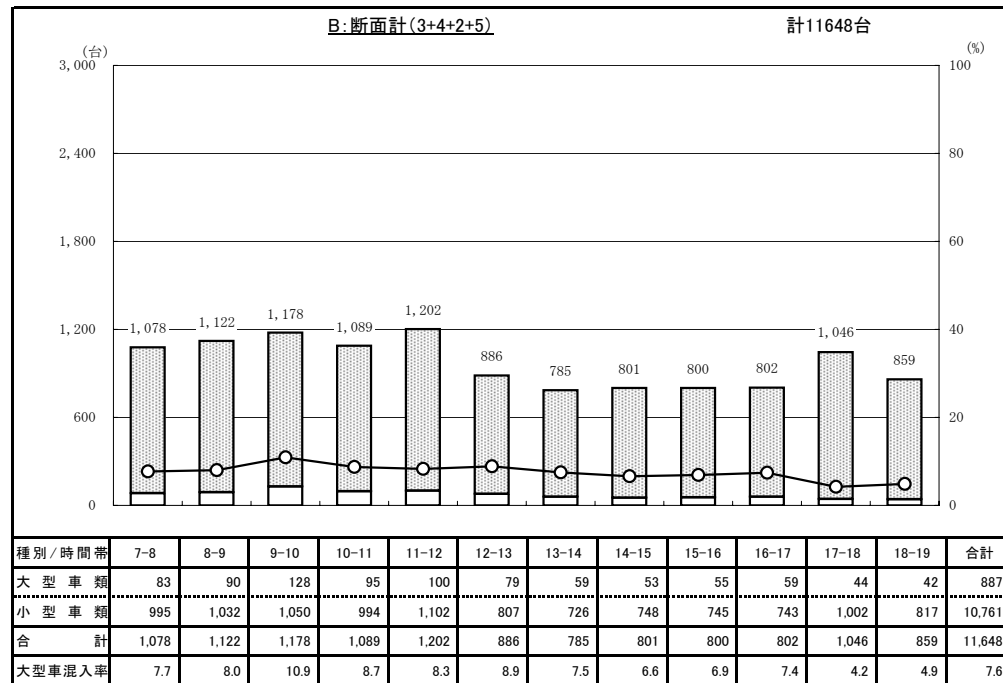
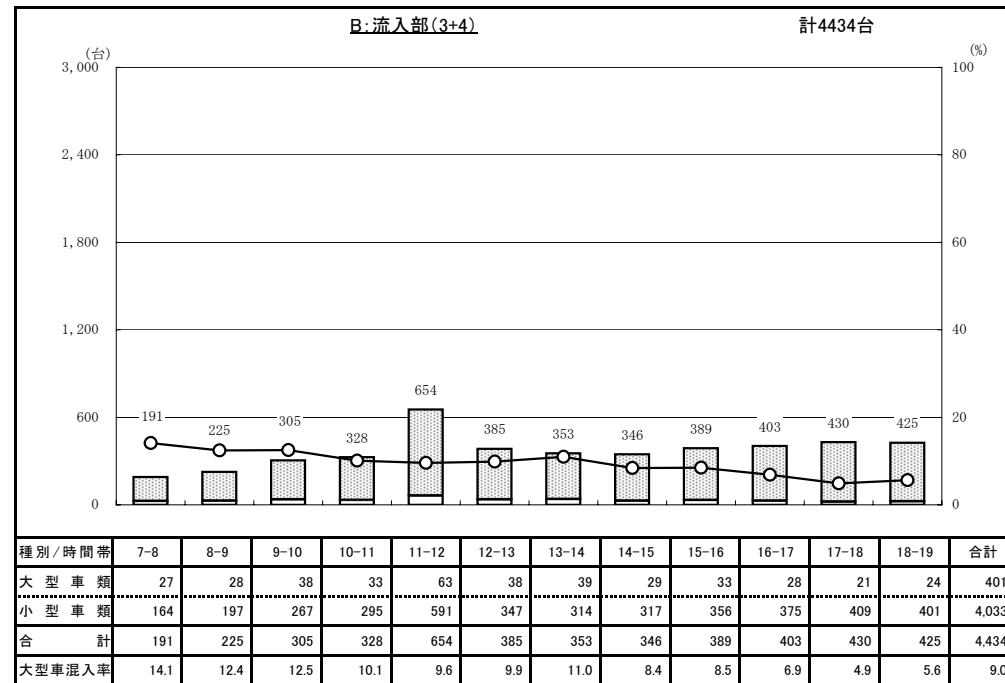


交通量時間変動図

調査地点 : No.11 (11)富士見交番前交差点
 調査年月日 : 平成25年6月8日(土) 天候 : 曇

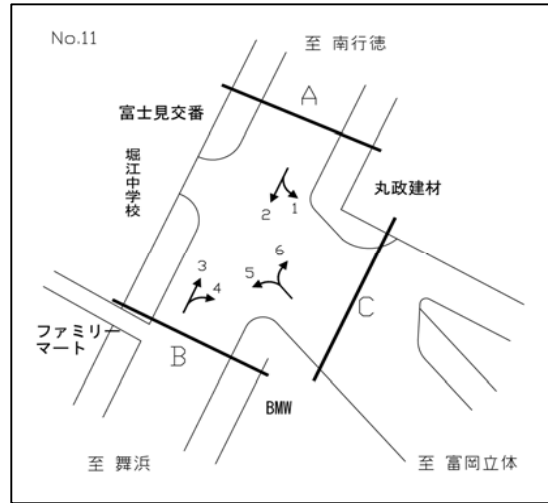


凡 例
 □ : 大型車類
 ■ : 小型車類
 ○ : 大型車混入率

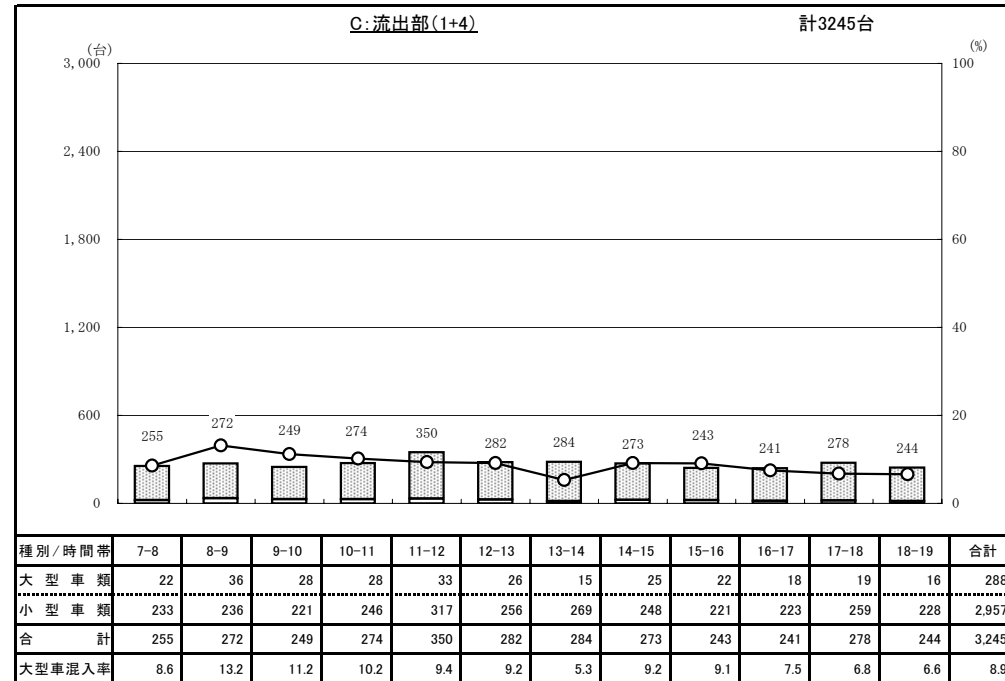
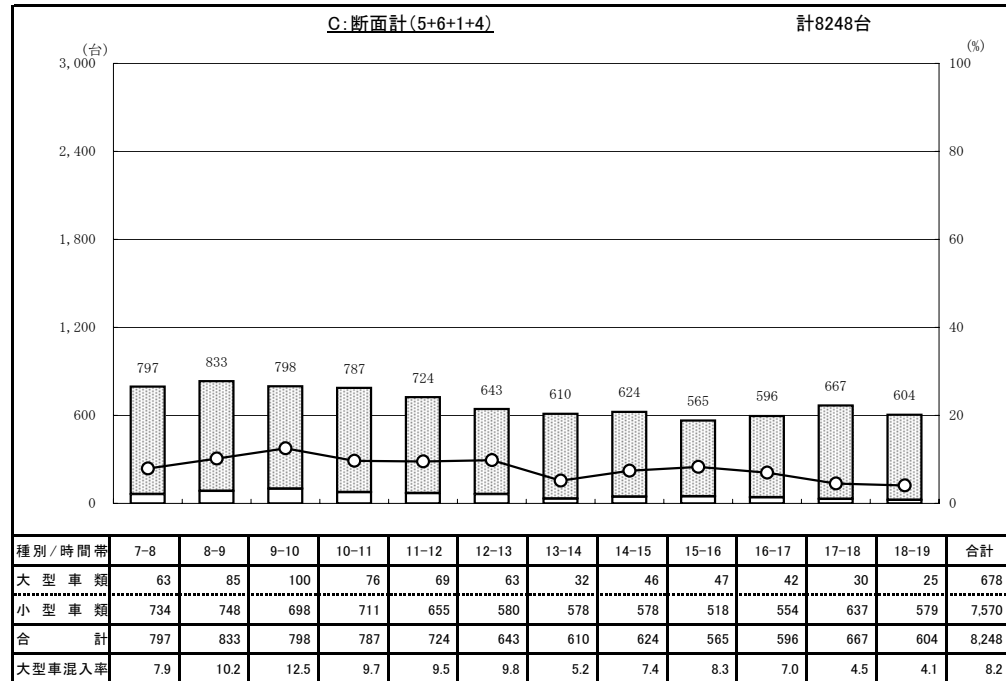
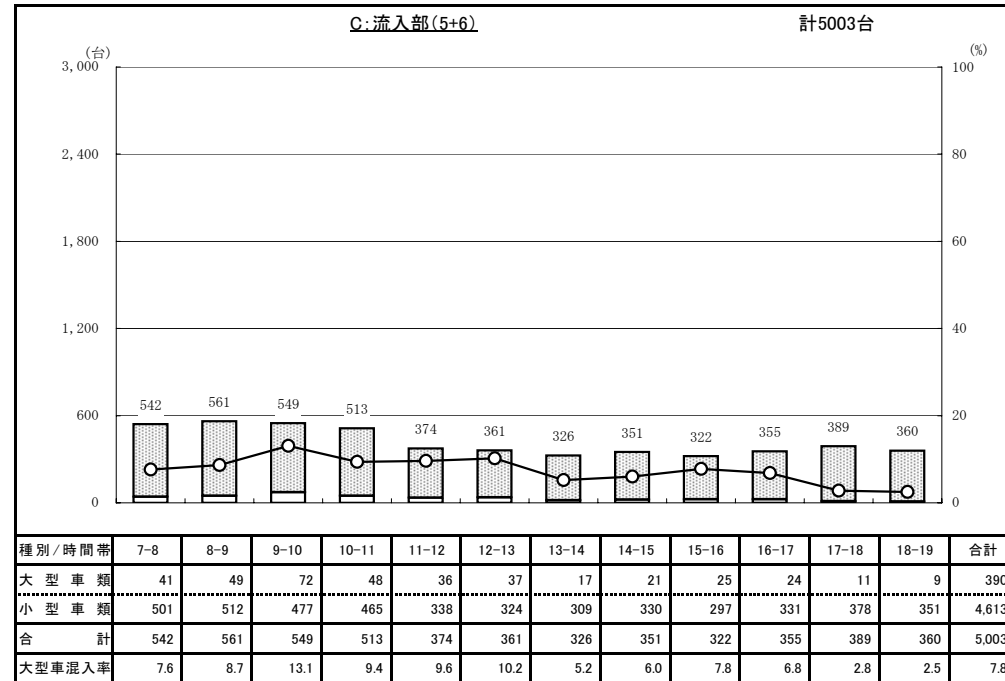


交通量時間変動図

調査地点 : No.11 (11)富士見交番前交差点
 調査年月日 : 平成25年6月8日(土) 天候 : 曇

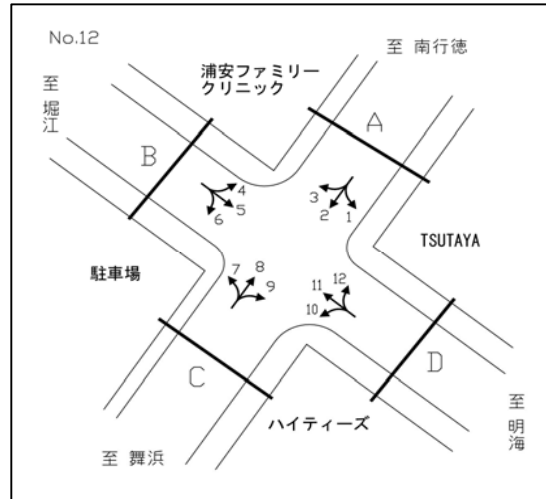


凡例
 □ : 大型車類
 ■ : 小型車類
 ○ : 大型車混入率

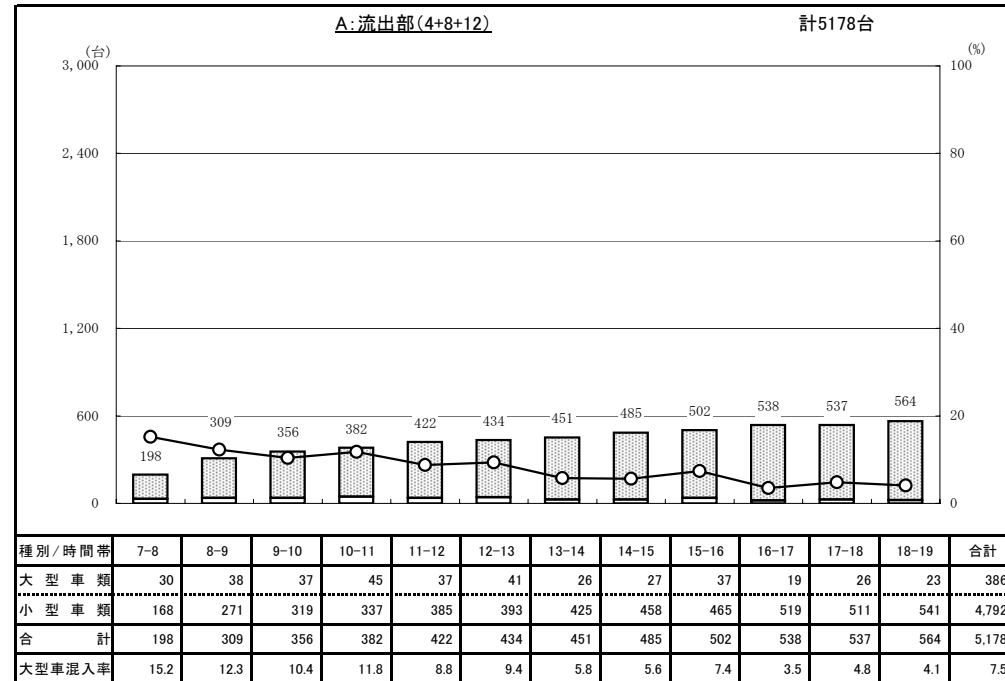
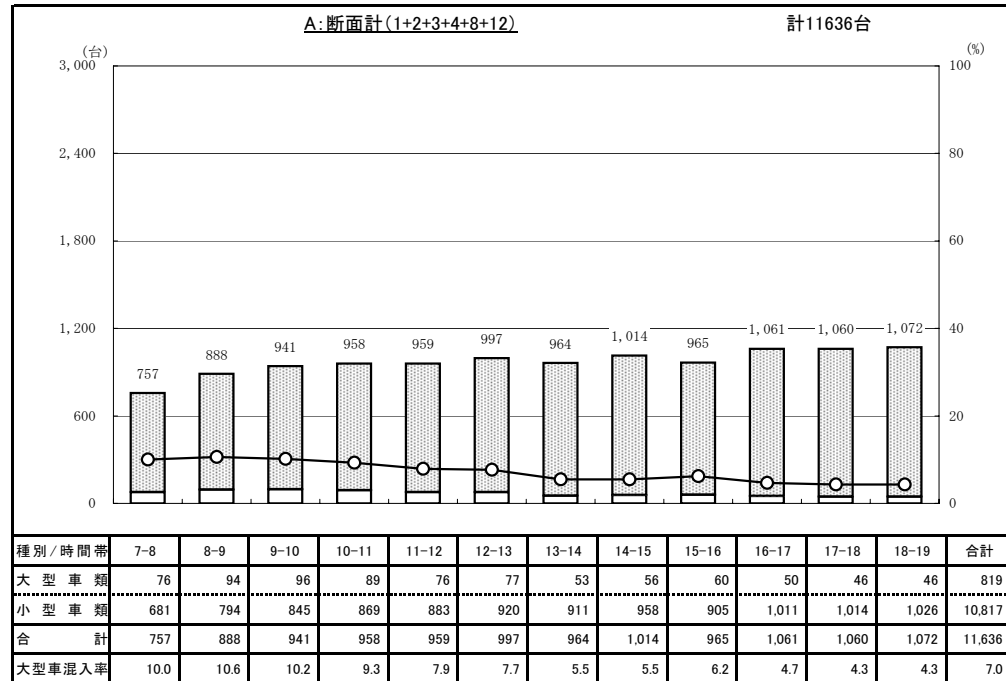
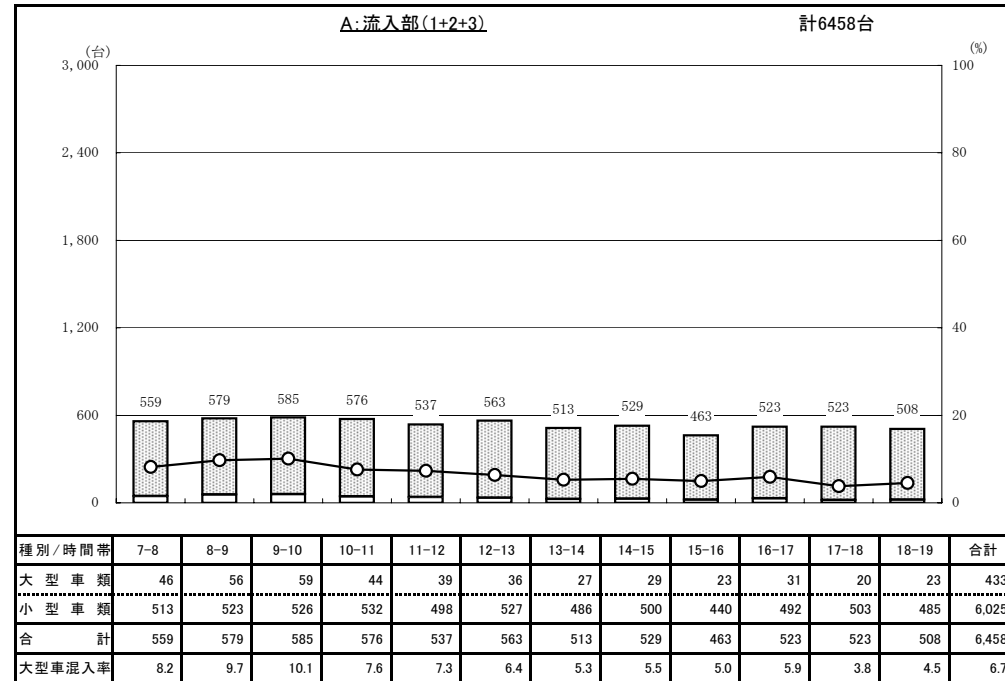


交通量時間変動図

調査地点 : No.12(12)堀江交差点
 調査年月日 : 平成25年6月8日(土) 天候 : 曇

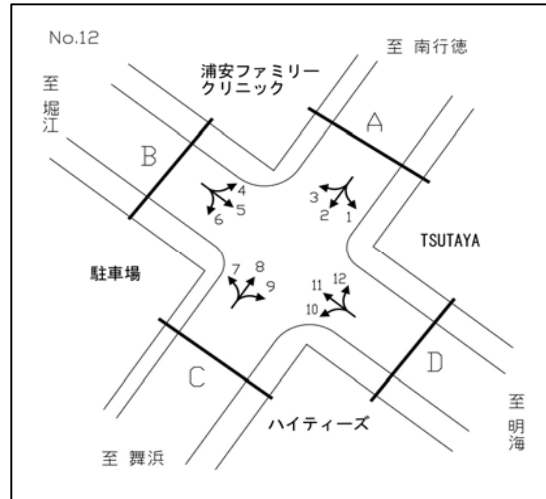


凡 例
 □ : 大型車類
 ■ : 小型車類
 — : 大型車混入率

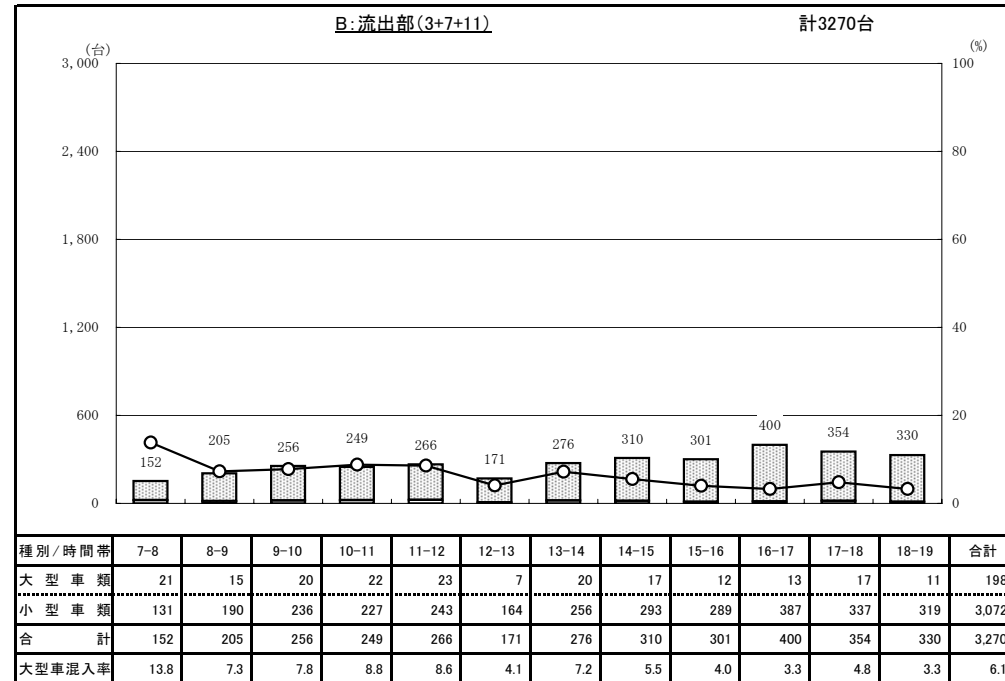
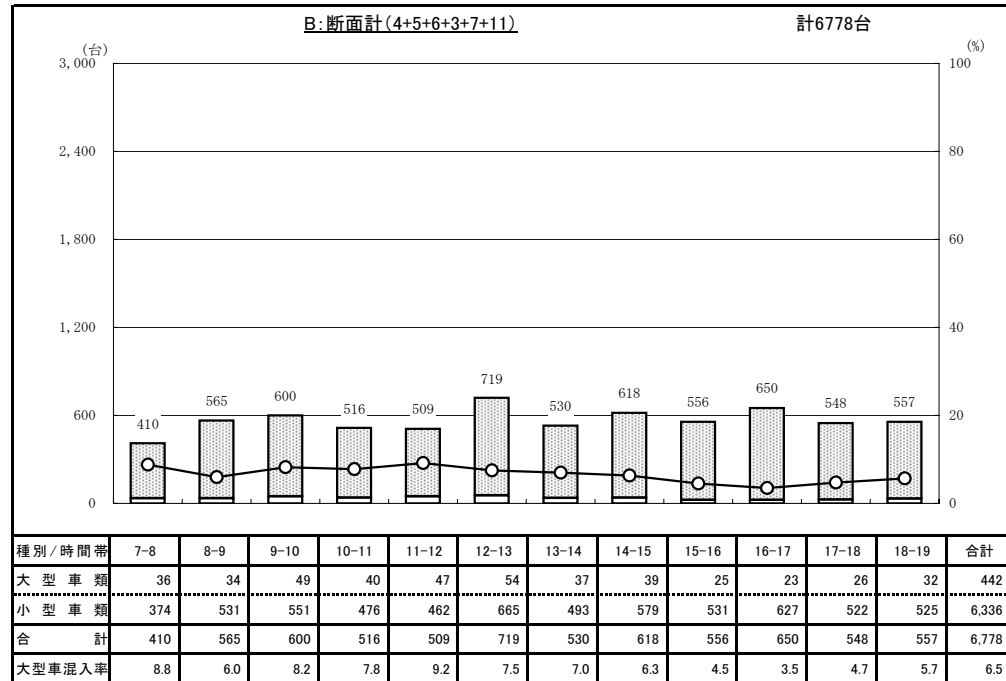
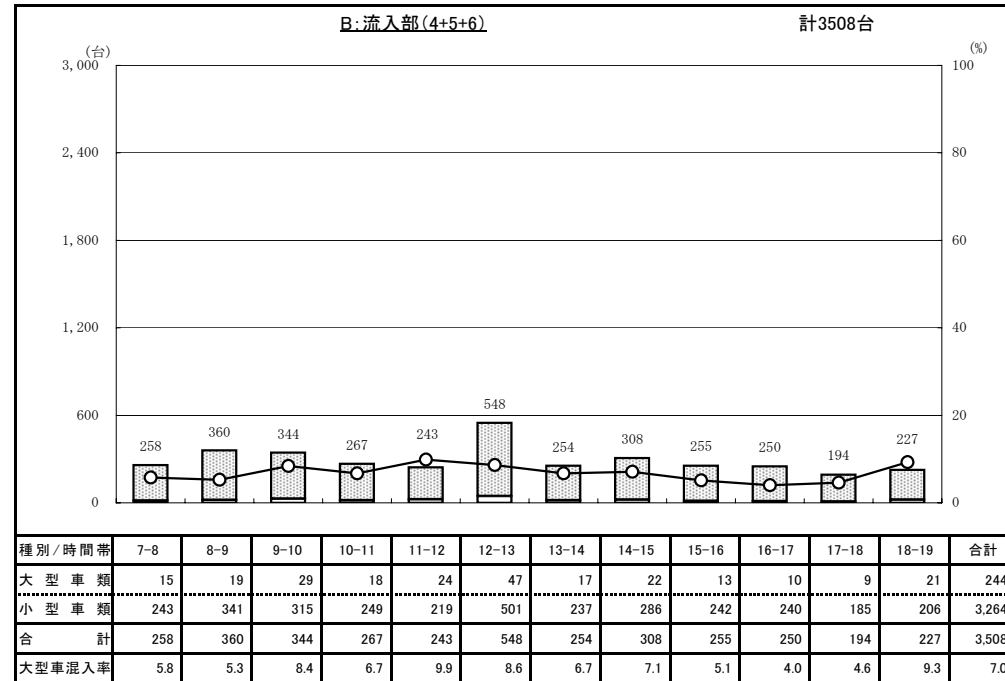


交通量時間変動図

調査地点 : No.12(12)堀江交差点
 調査年月日 : 平成25年6月8日(土) 天候 : 曇

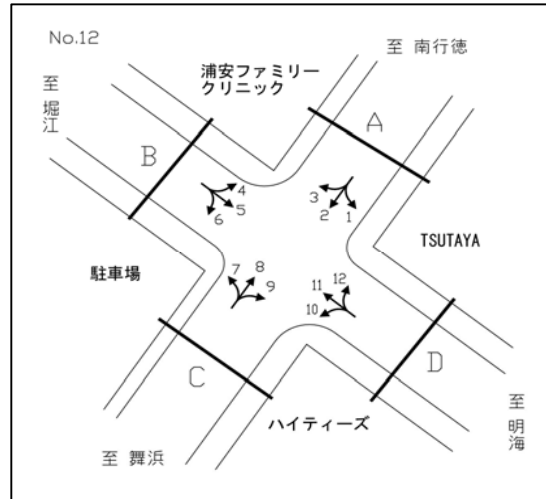


凡例
 □ : 大型車類
 ■ : 小型車類
 ○ : 大型車混入率

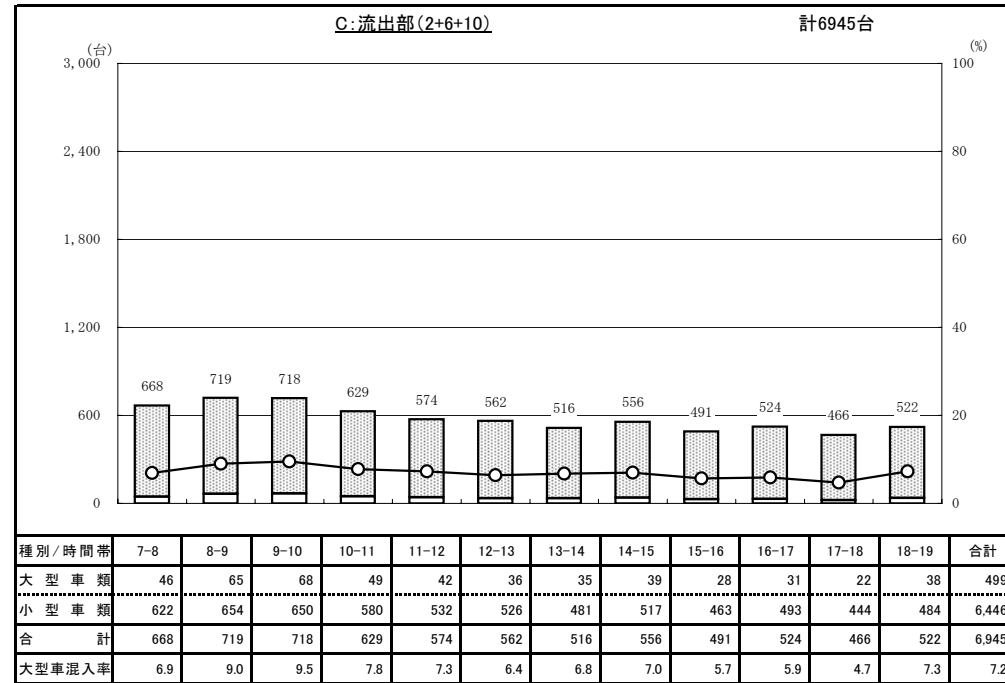
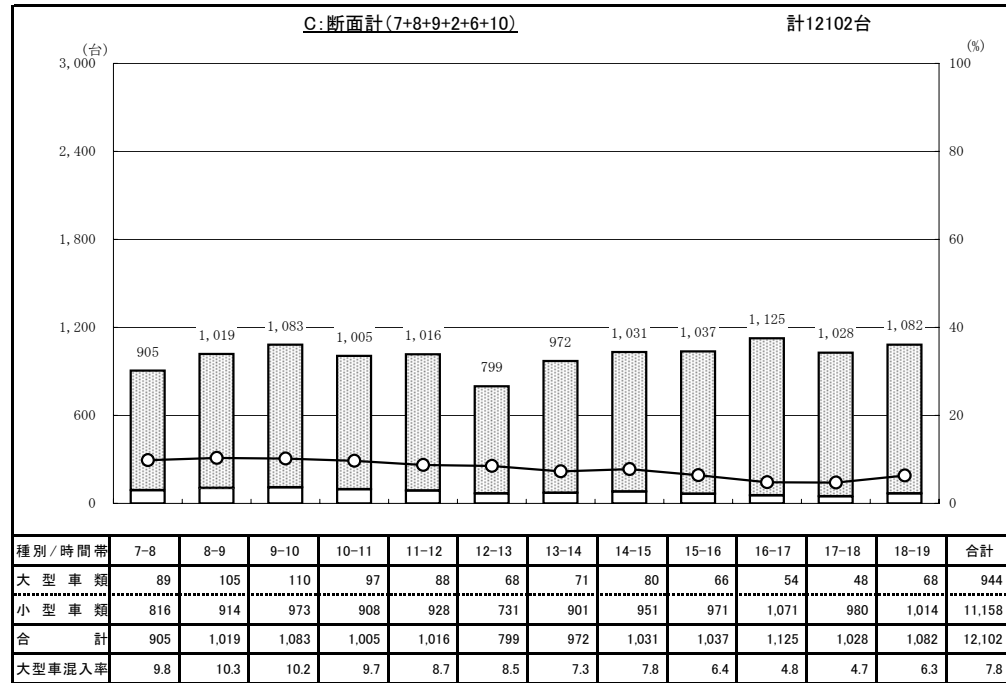
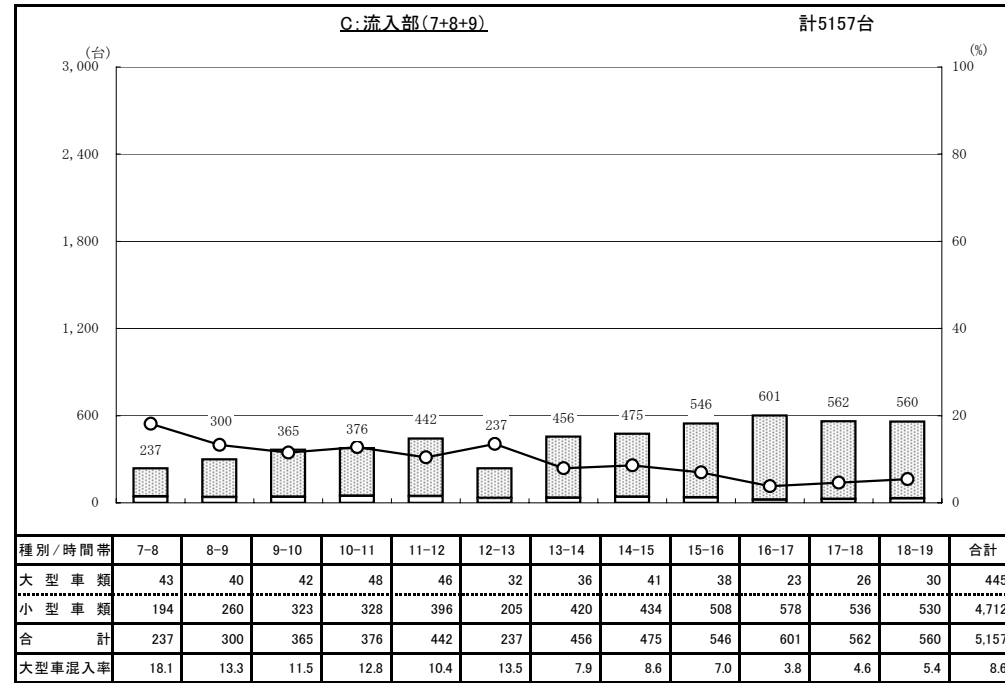


交通量時間変動図

調査地点 : No.12(12)堀江交差点
 調査年月日 : 平成25年6月8日(土) 天候 : 曇

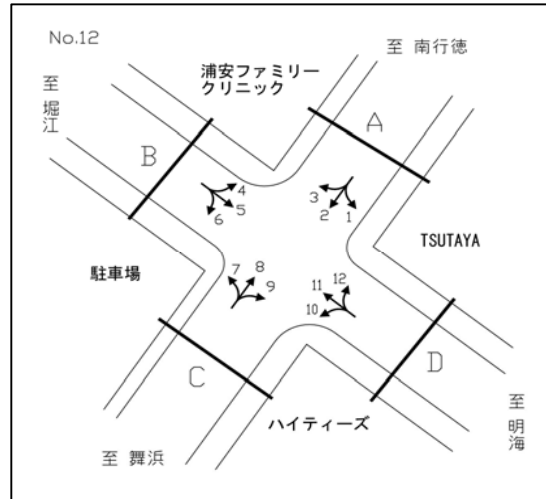


凡例
 □ : 大型車類
 ■ : 小型車類
 ○ : 大型車混入率

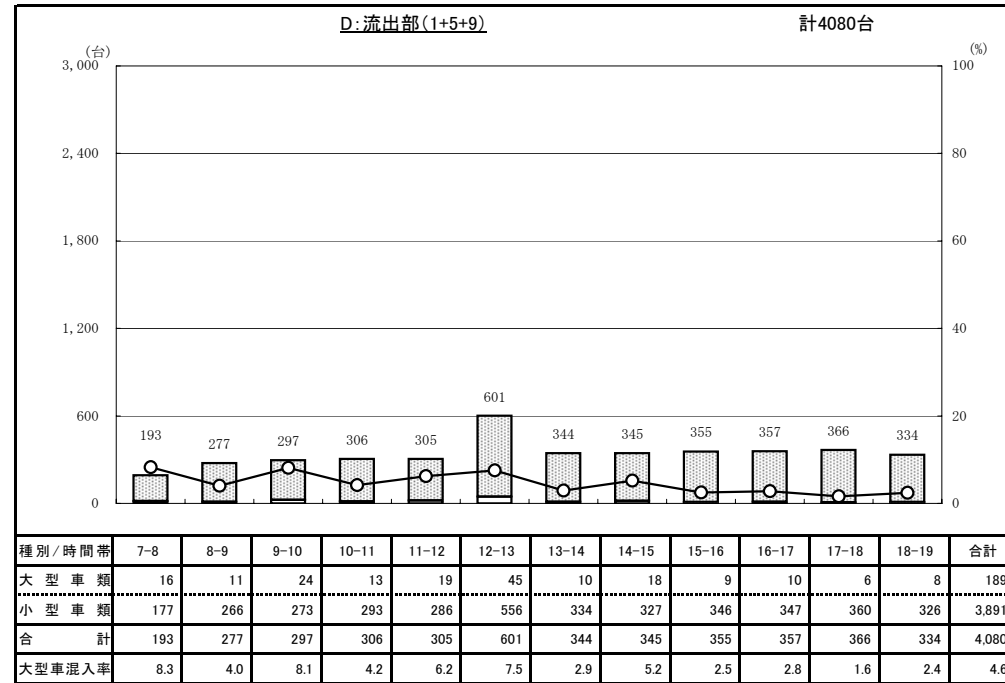
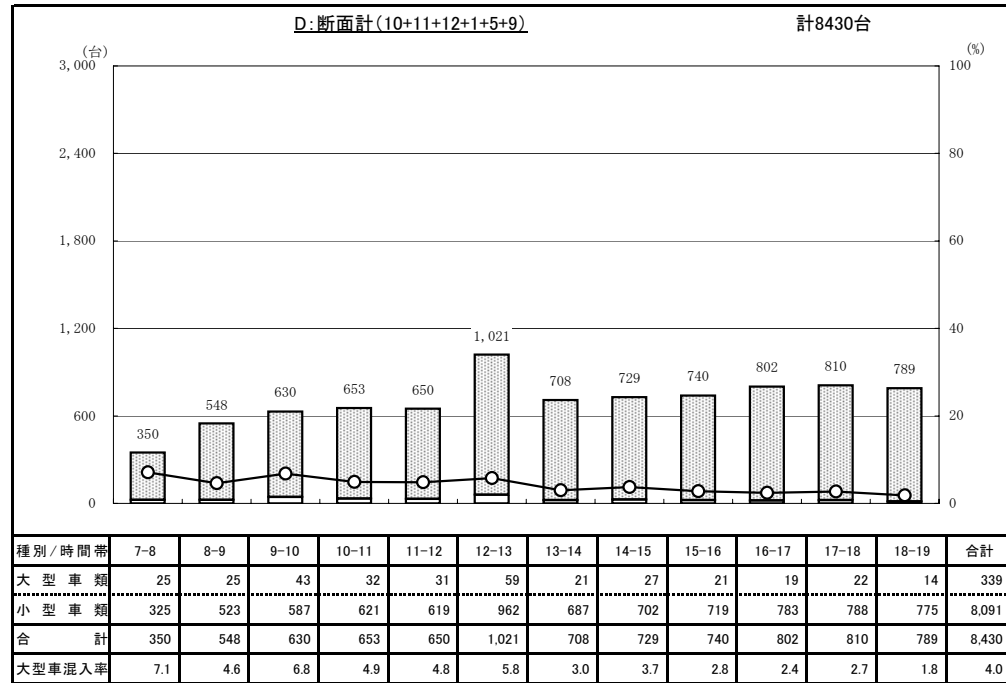
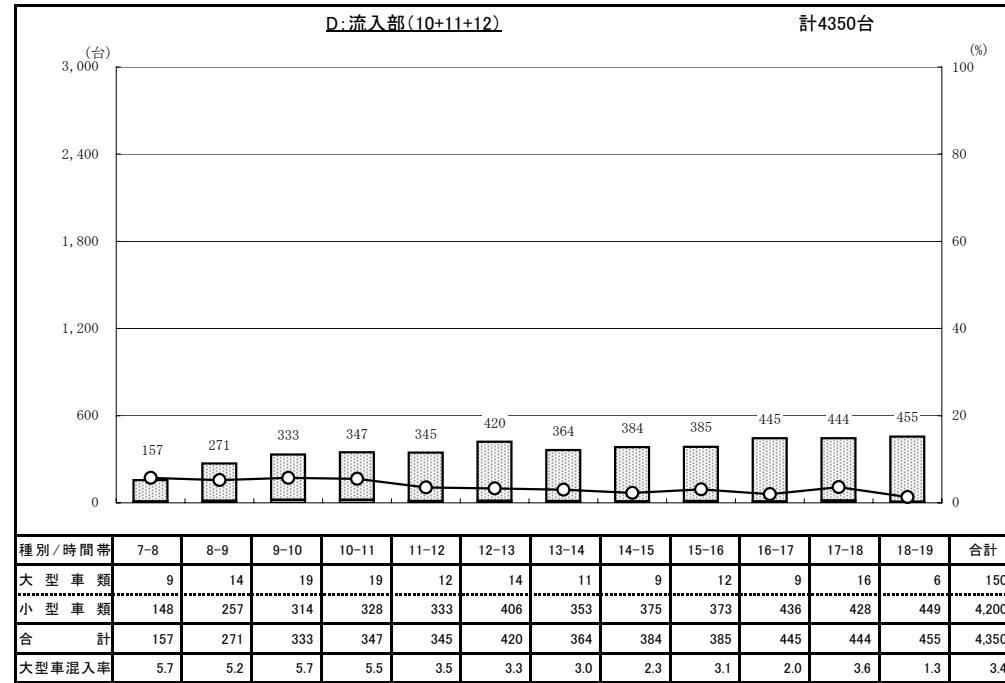


交通量時間変動図

調査地点 : No.12(12)堀江交差点
 調査年月日 : 平成25年6月8日(土) 天候 : 曇

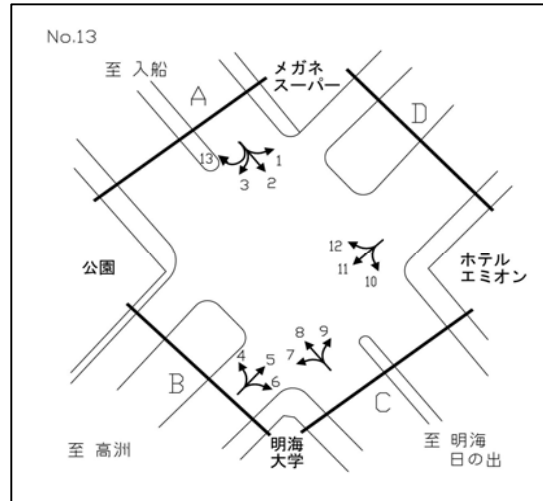


凡例
 □ : 大型車類
 ■ : 小型車類
 ○ : 大型車混入率

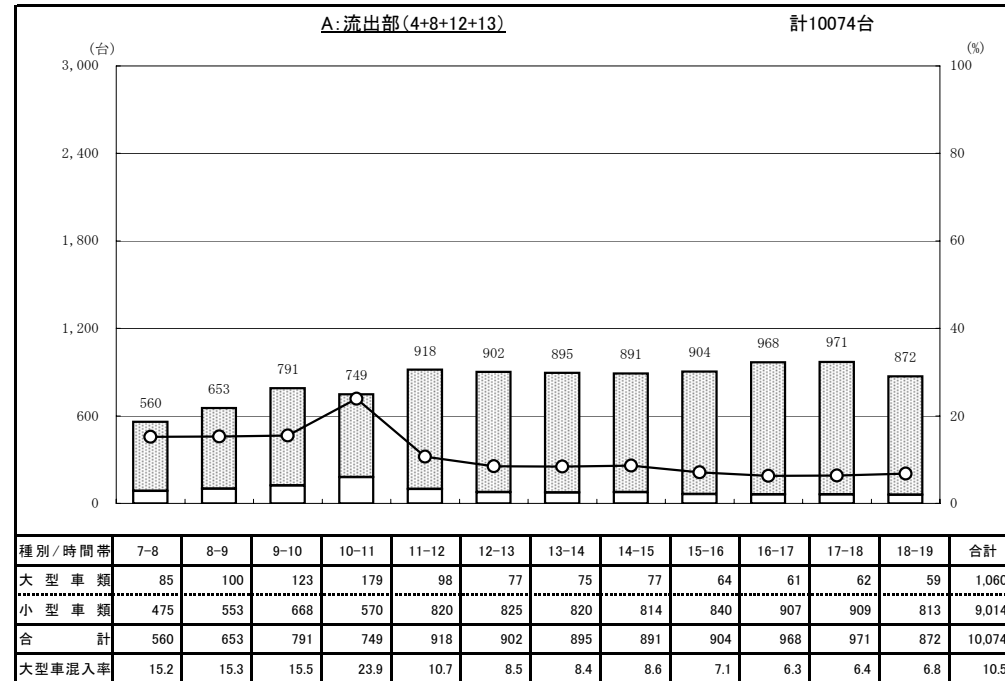
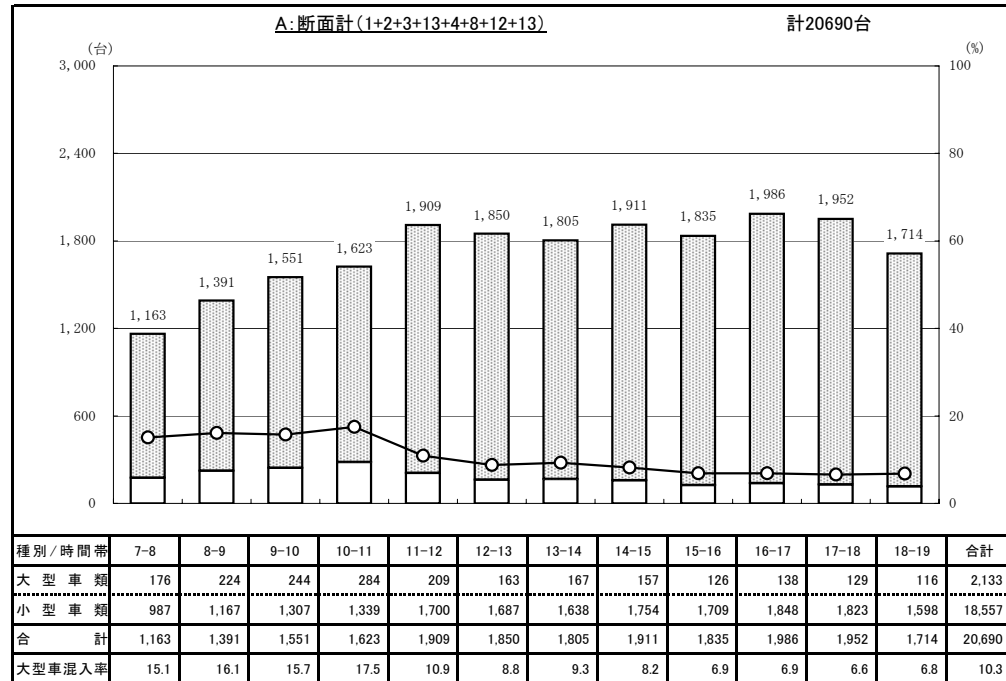
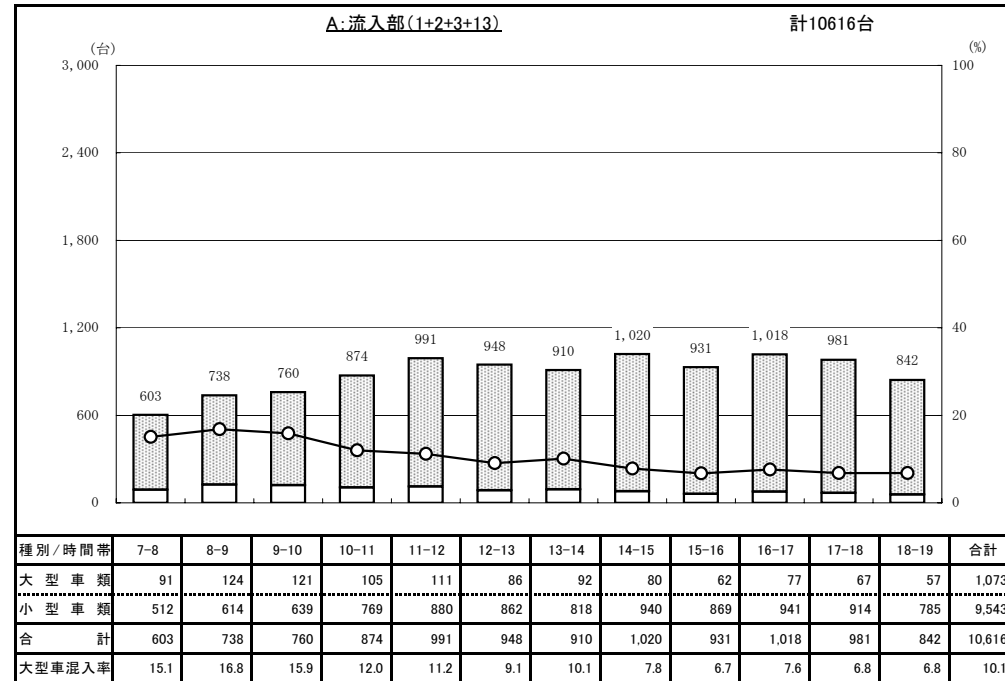


交通量時間変動図

調査地点 : No.13 (17)明海交差点
 調査年月日 : 平成25年6月8日(土) 天候 : 曇

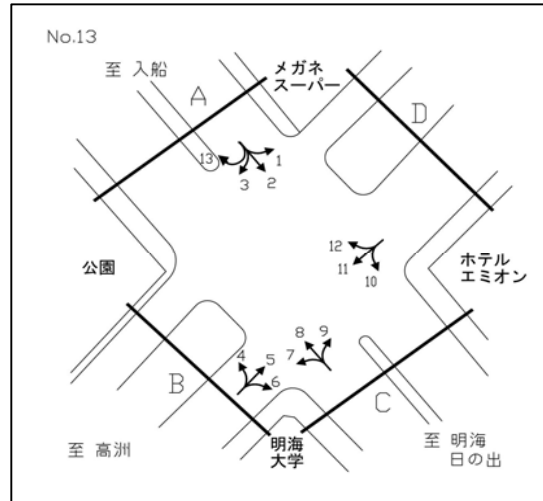


凡例
 □ : 大型車類
 ■ : 小型車類
 — : 大型車混入率

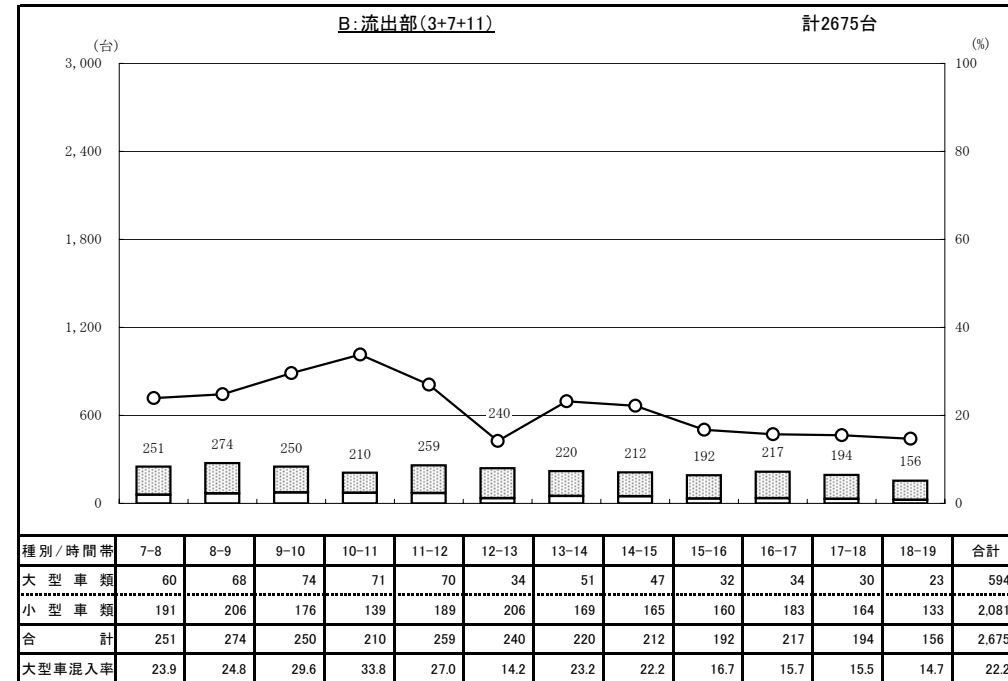
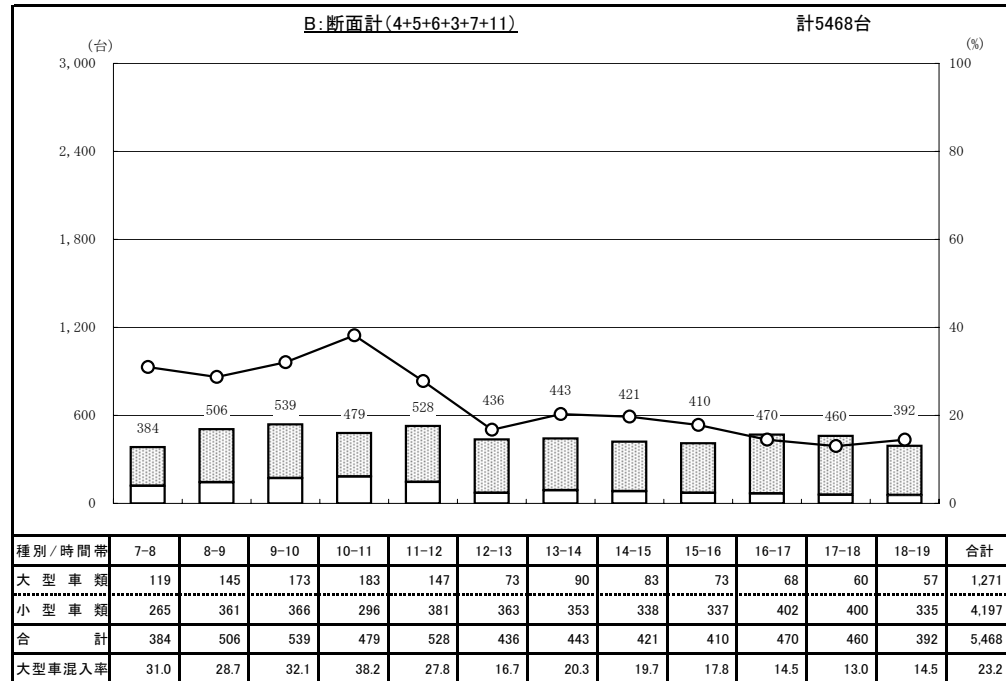
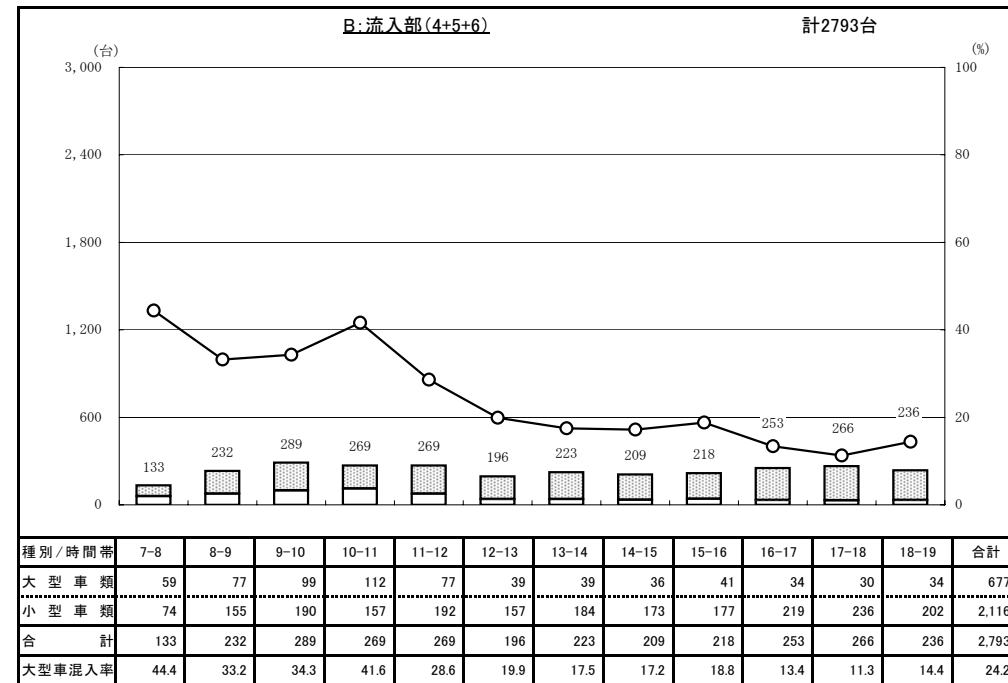


交通量時間変動図

調査地点 : No.13 (17)明海交差点
 調査年月日 : 平成25年6月8日(土) 天候 : 曇

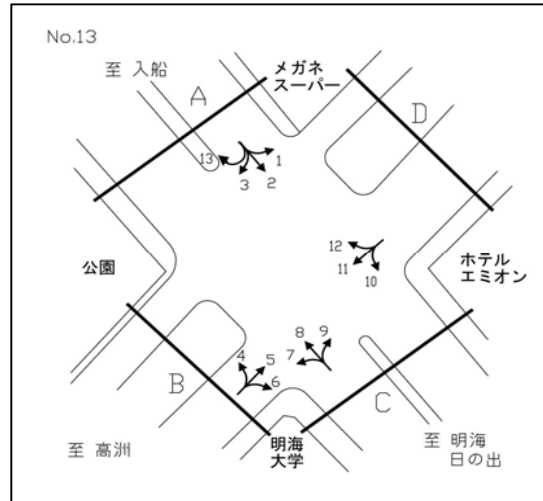


凡例
 □ : 大型車類
 ■ : 小型車類
 ○ : 大型車混入率

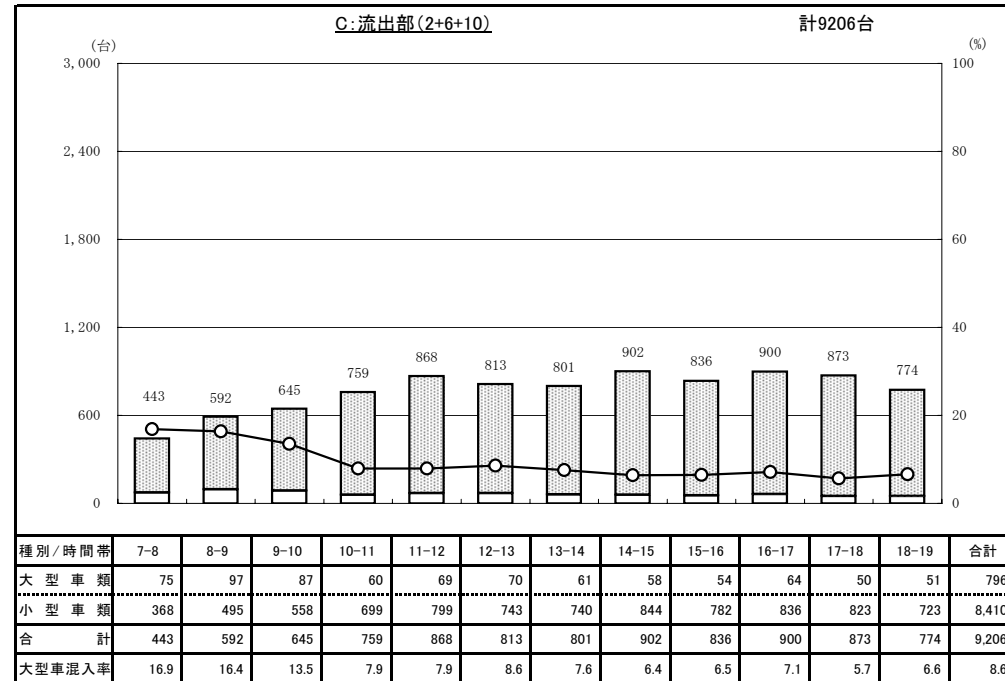
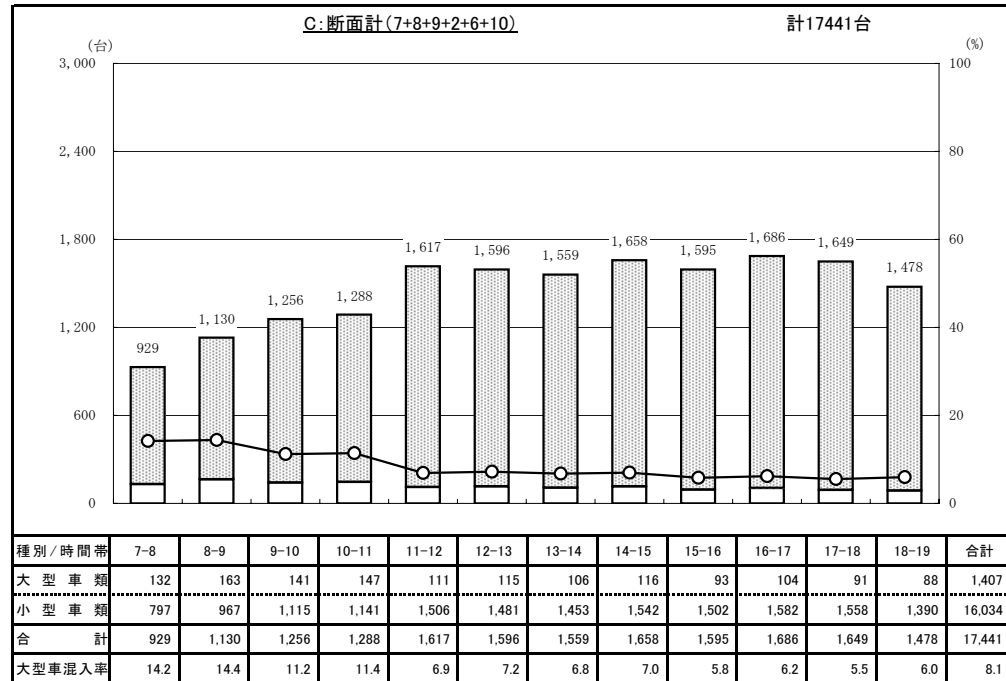
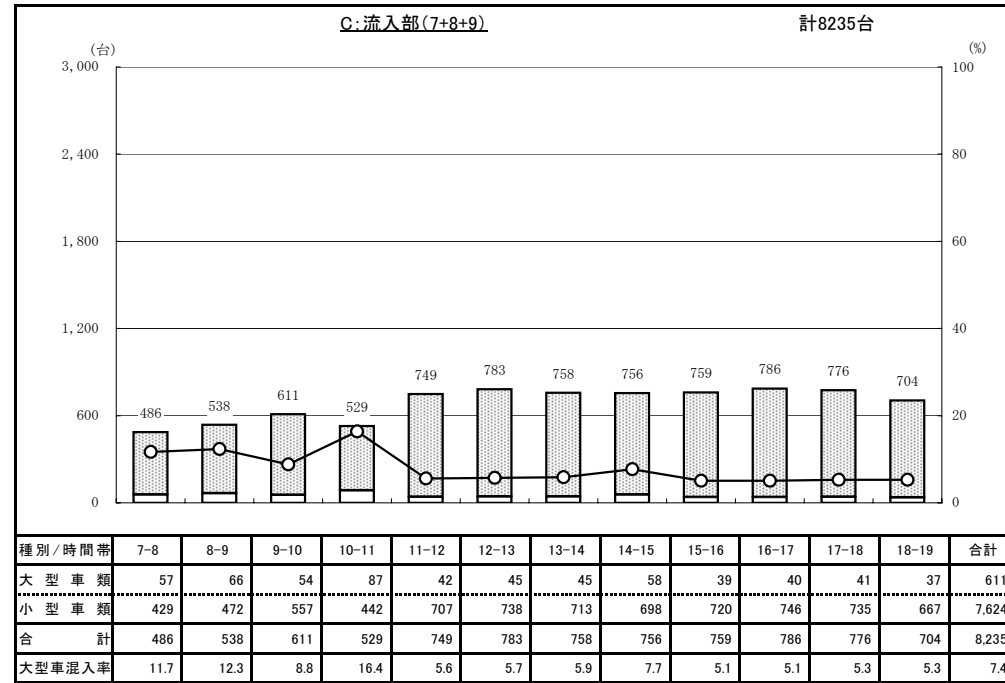


交通量時間変動図

調査地点 : No.13 (17)明海交差点
 調査年月日 : 平成25年6月8日(土) 天候 : 曇

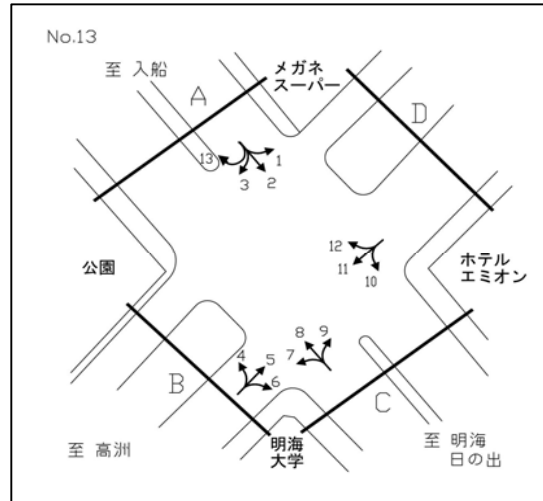


凡例
 □ : 大型車類
 ■ : 小型車類
 ○ : 大型車混入率

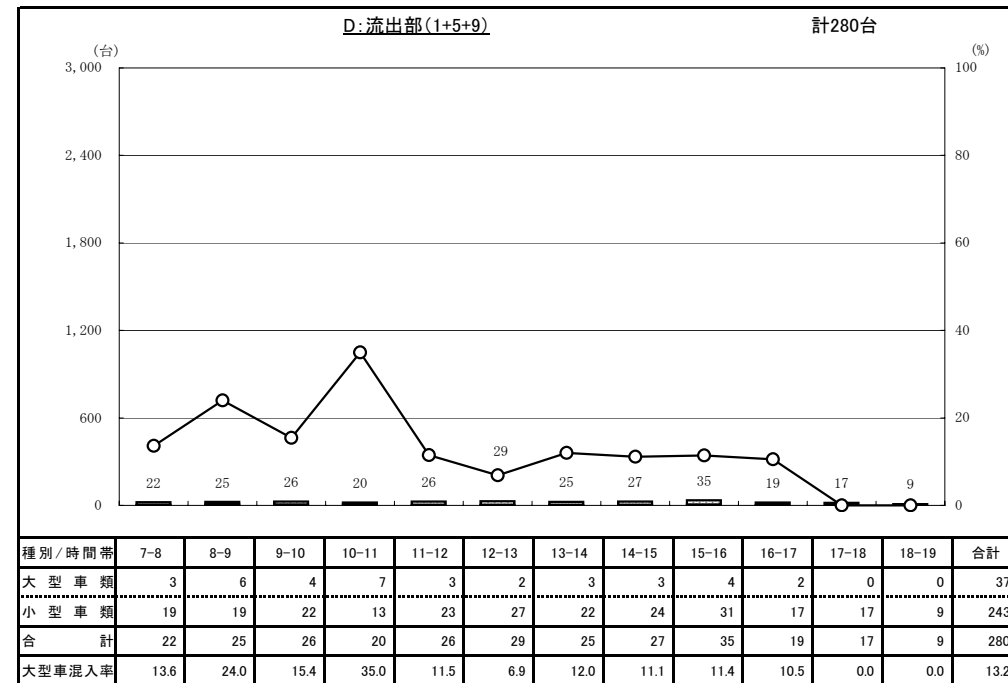
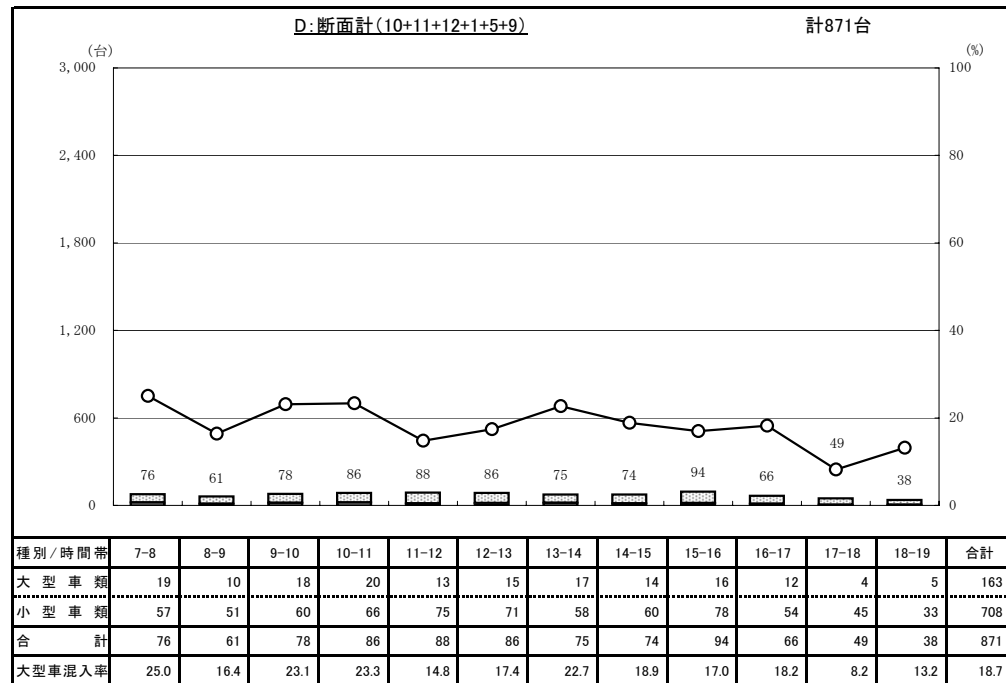
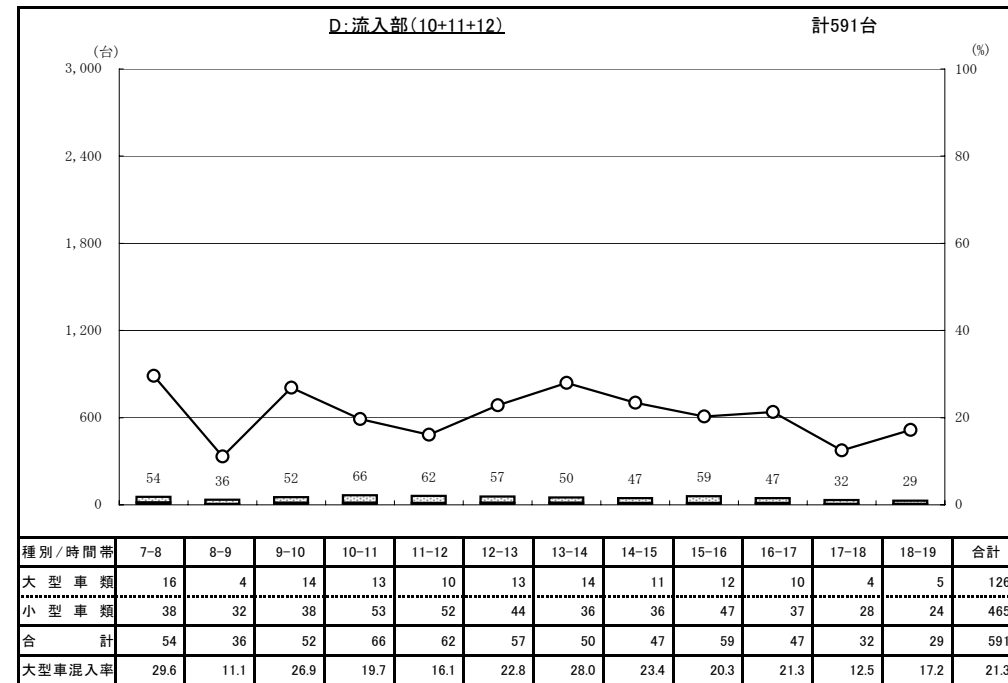


交通量時間変動図

調査地点 : No.13 (17)明海交差点
 調査年月日 : 平成25年6月8日(土) 天候 : 曇

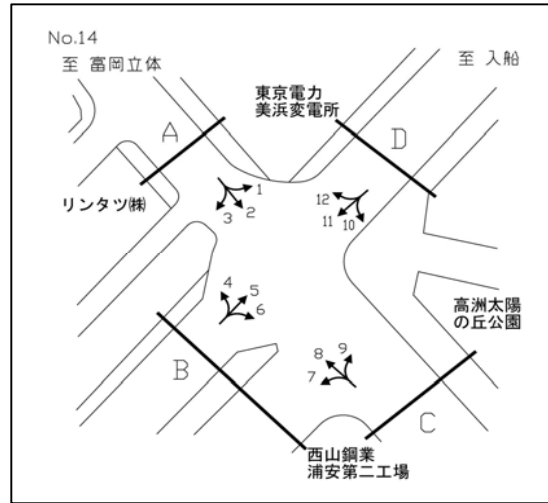


凡例
 □ : 大型車類
 ■ : 小型車類
 — : 大型車混入率

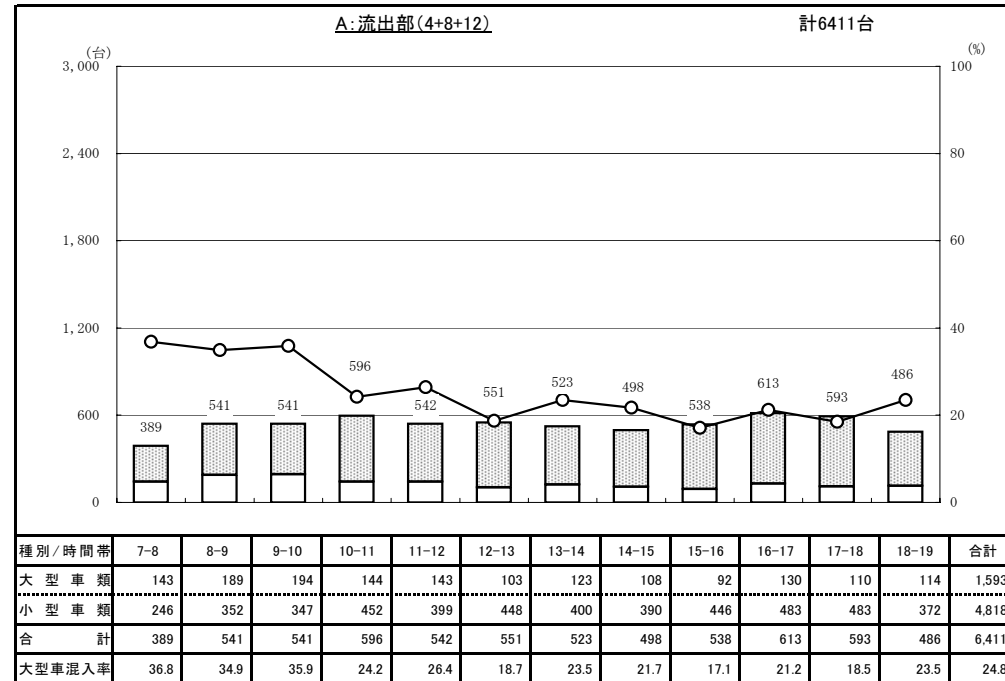
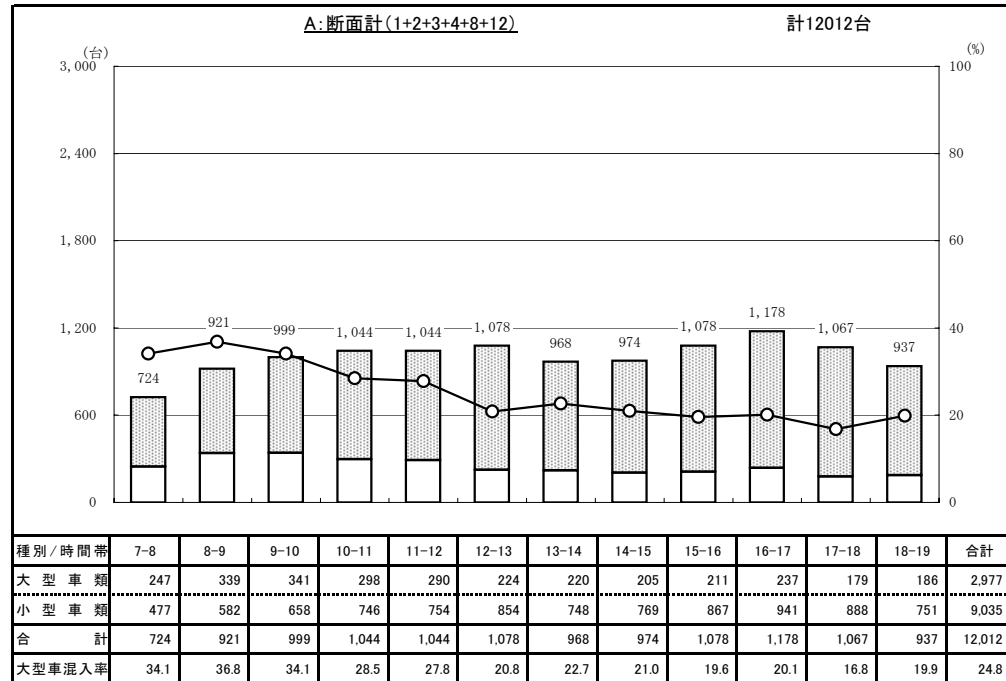
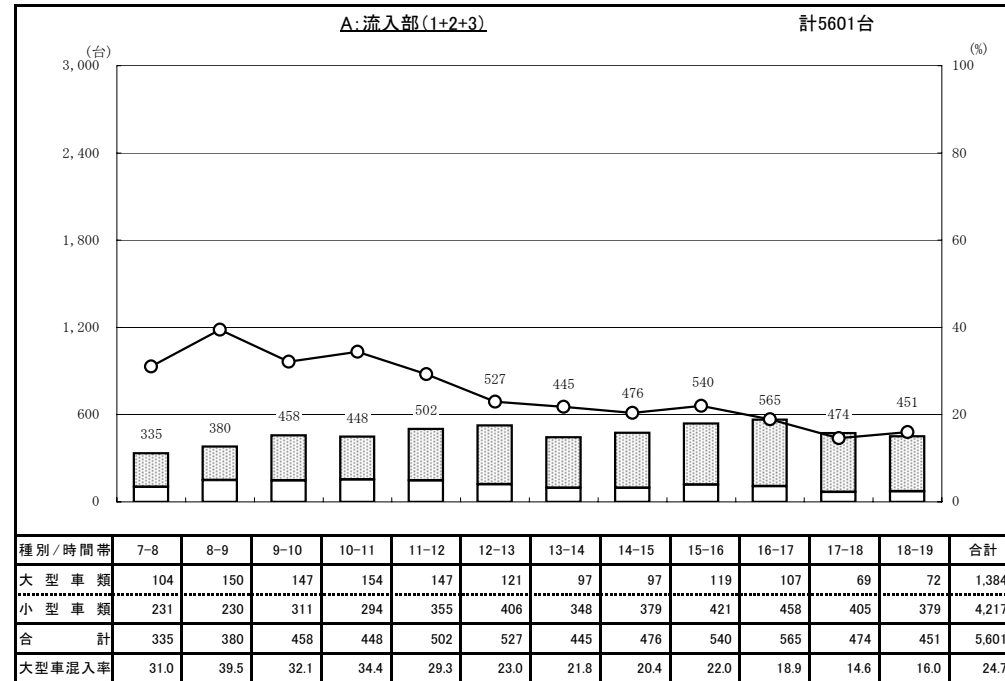


交通量時間変動図

調査地点 : No.14 (18)高洲太陽の丘公園前交差点
 調査年月日 : 平成25年6月8日(土) 天候 : 曇

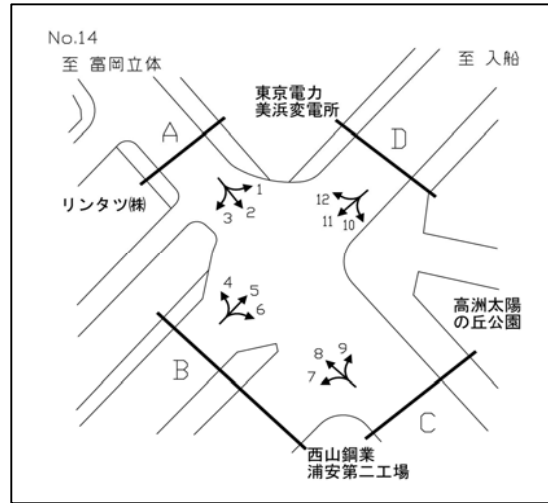


凡例
 □ : 大型車類
 ■ : 小型車類
 ○ : 大型車混入率

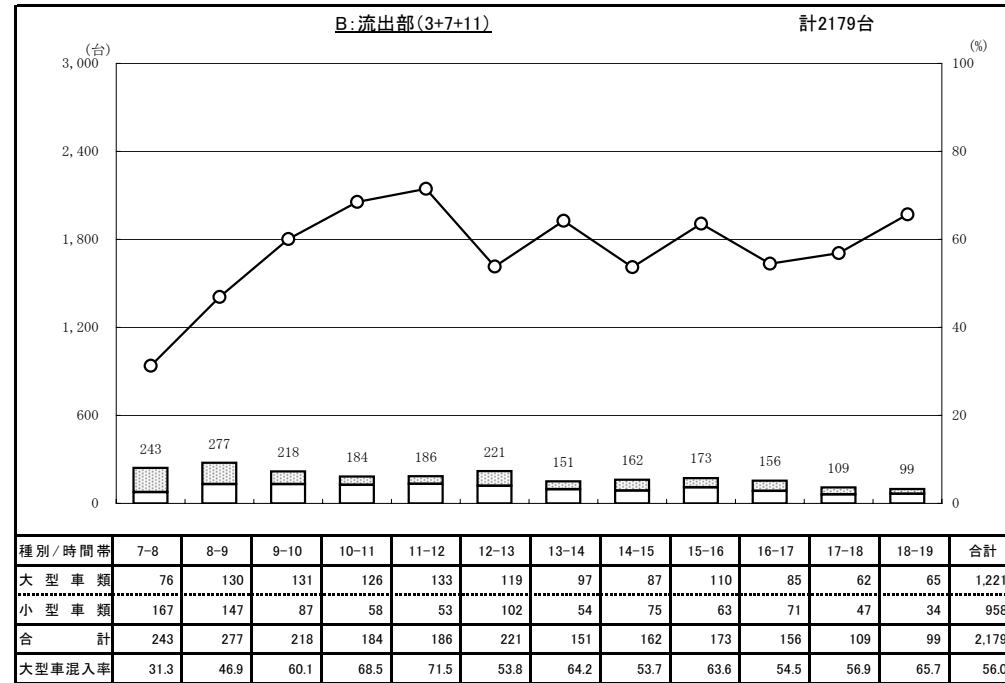
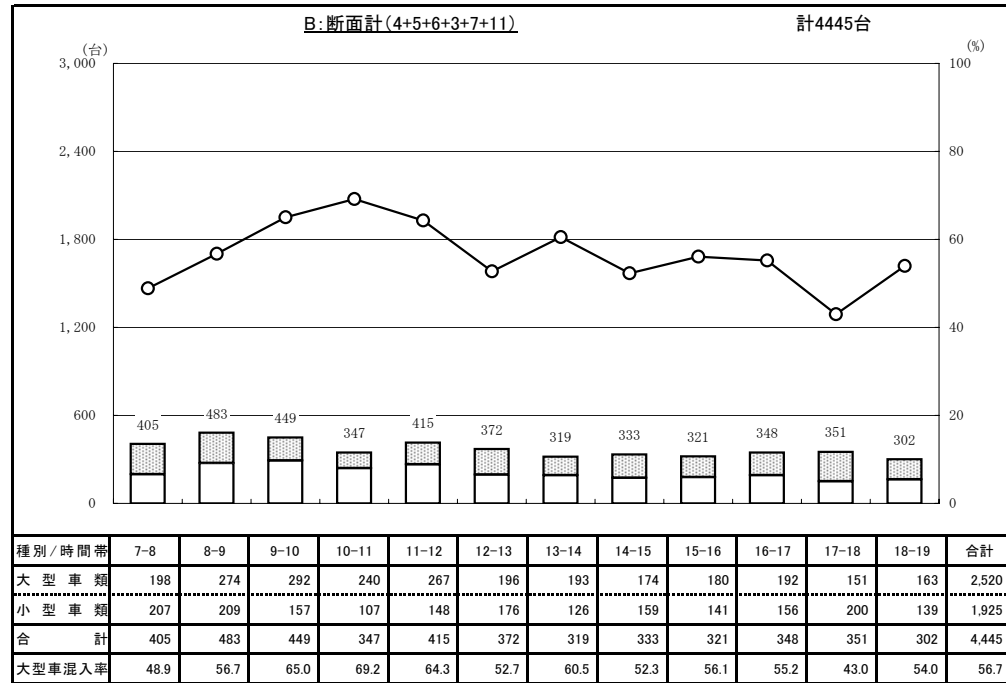
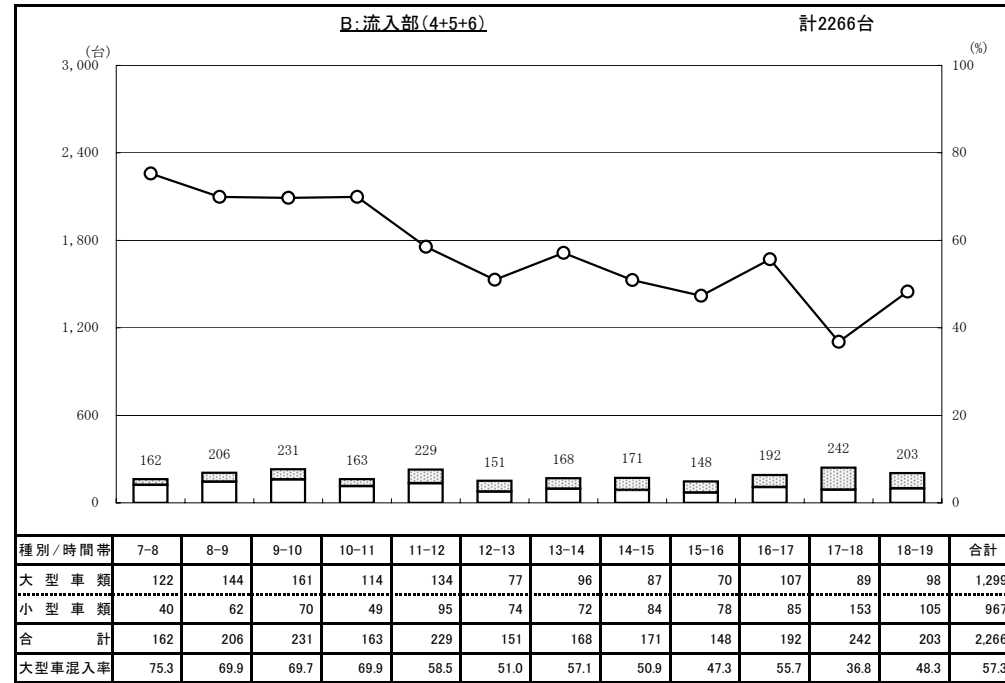


交通量時間変動図

調査地点 : No.14 (18)高洲太陽の丘公園前交差点
 調査年月日 : 平成25年6月8日(土) 天候 : 曇

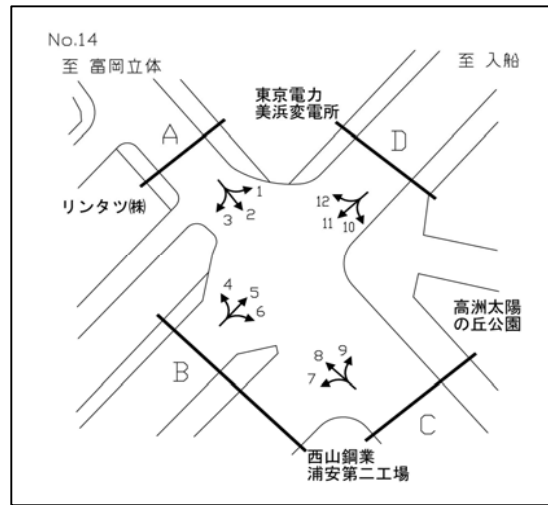


凡 例
 □ : 大型車類
 ■ : 小型車類
 — : 大型車混入率

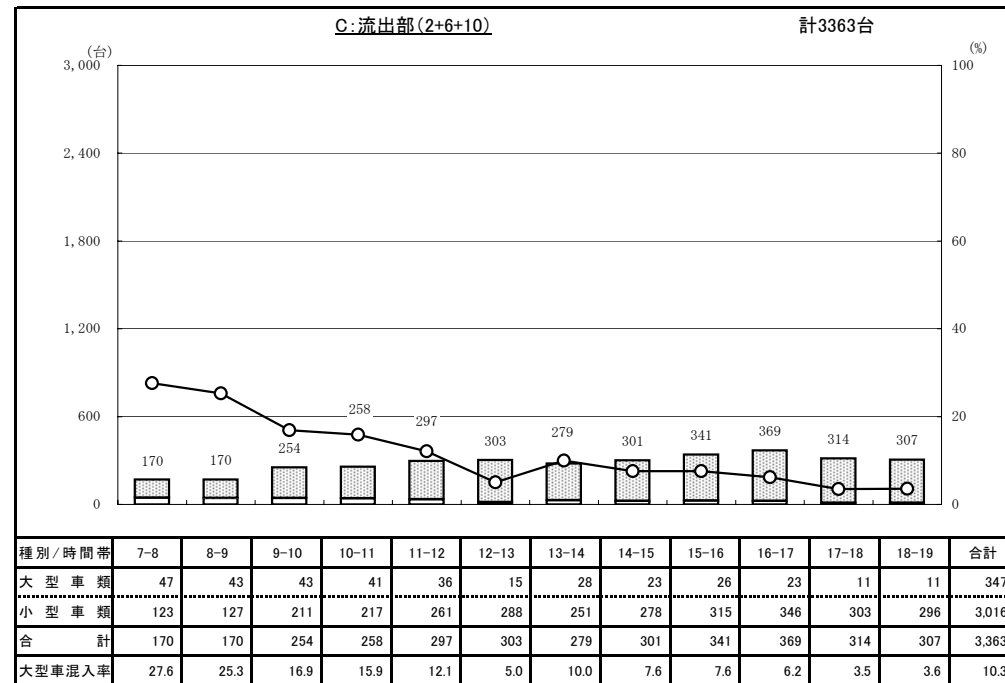
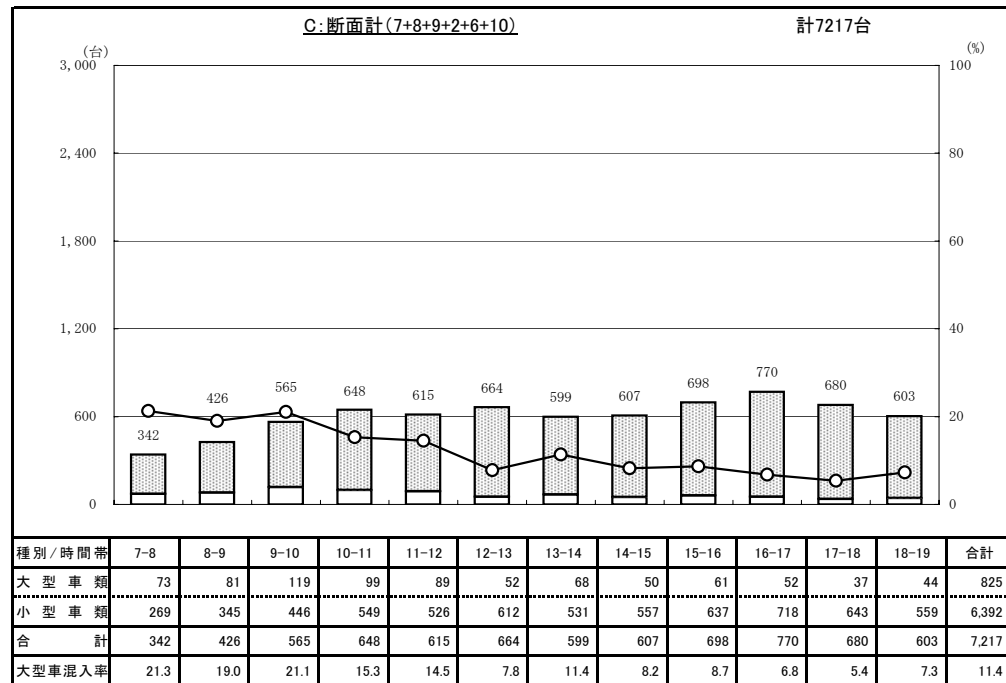
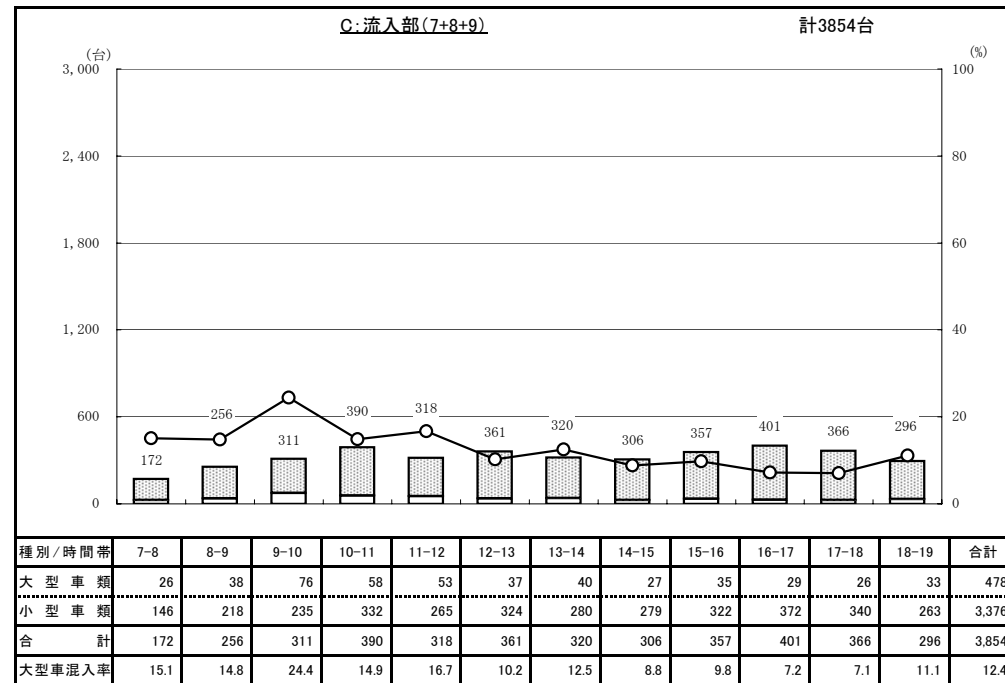


交通量時間変動図

調査地点 : No.14 (18)高洲太陽の丘公園前交差点
 調査年月日 : 平成25年6月8日(土) 天候 : 曇

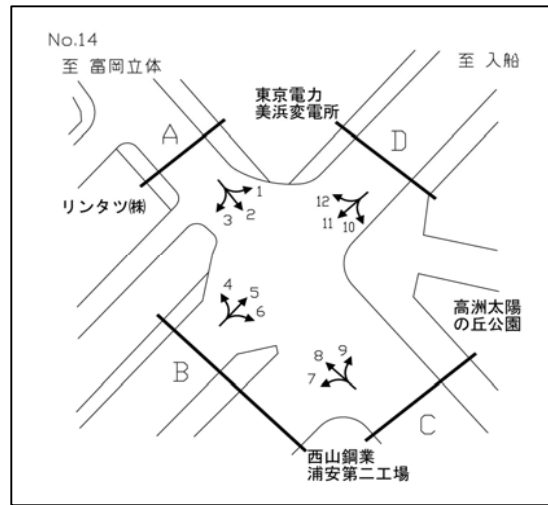


凡 例
 □ : 大型車類
 ■ : 小型車類
 ○ : 大型車混入率

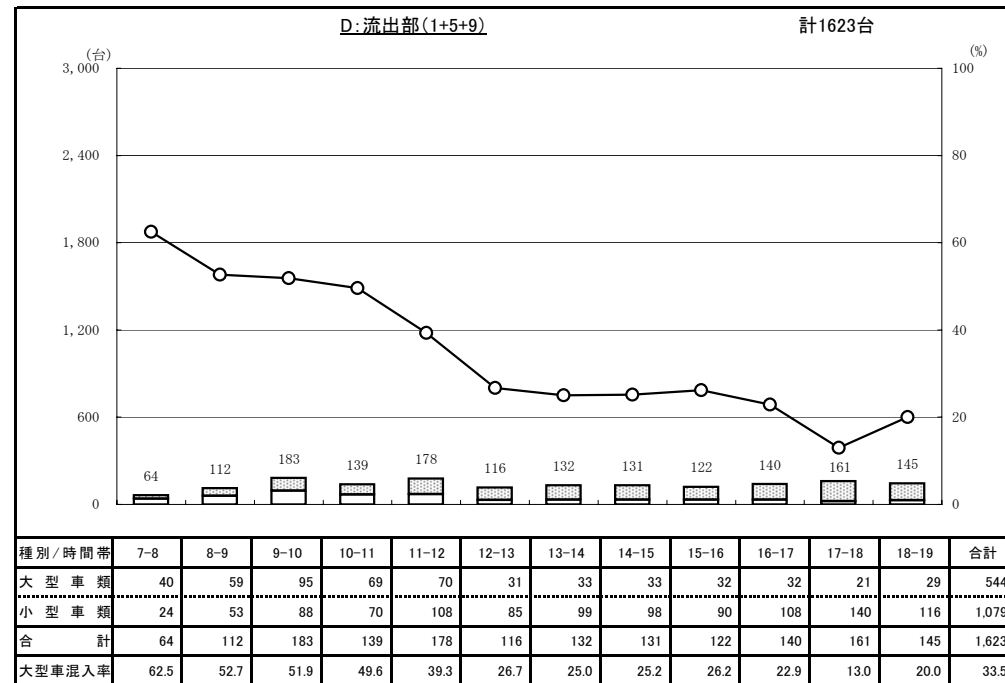
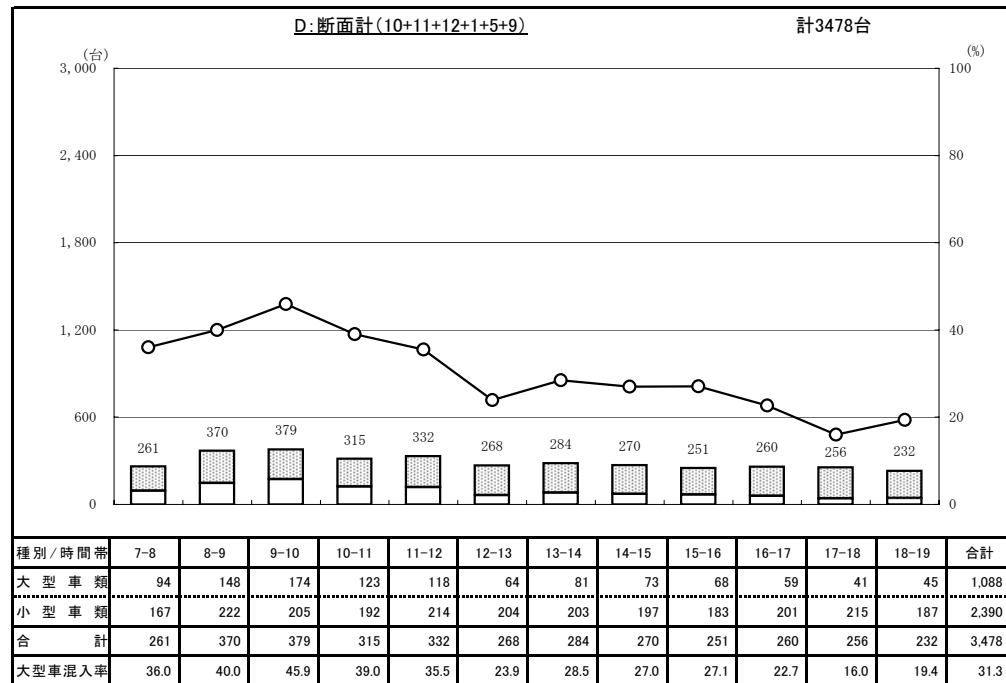
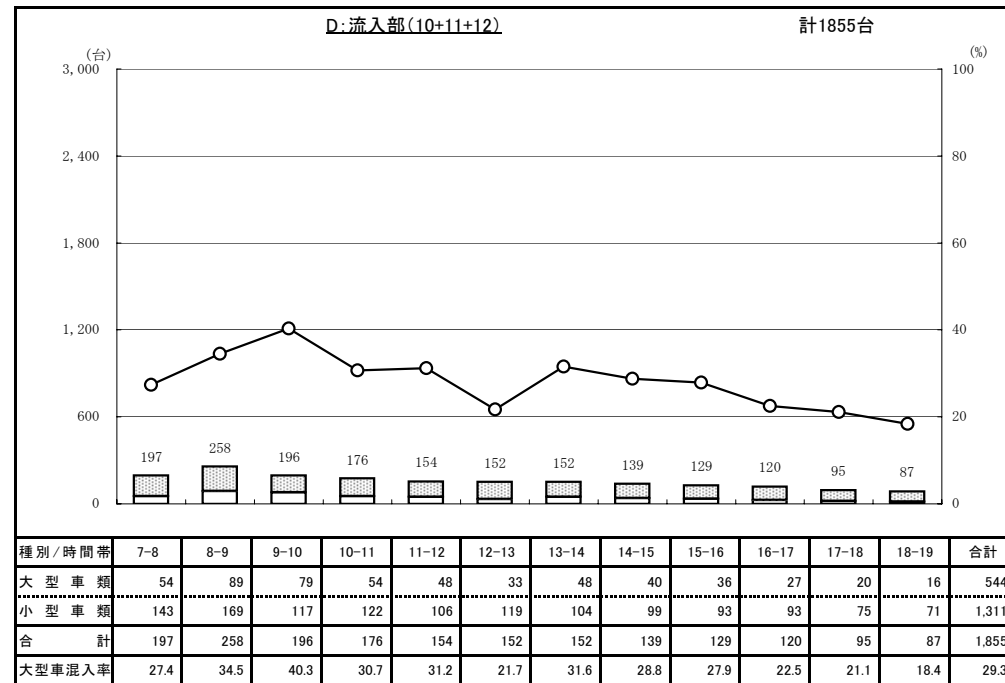


交通量時間変動図

調査地点 : No.14 (18)高洲太陽の丘公園前交差点
 調査年月日 : 平成25年6月8日(土) 天候 : 曇

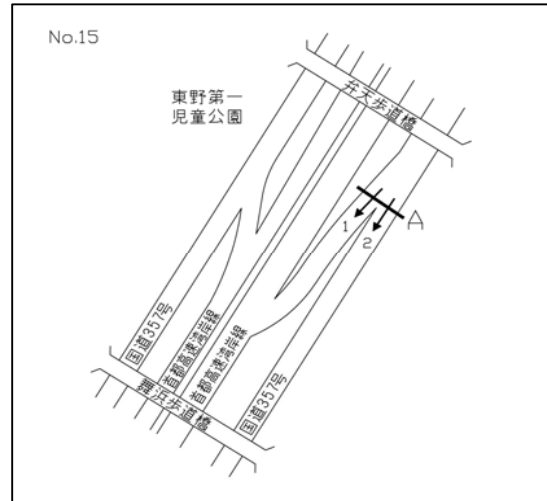


凡例
 □ : 大型車類
 ■ : 小型車類
 — : 大型車混入率

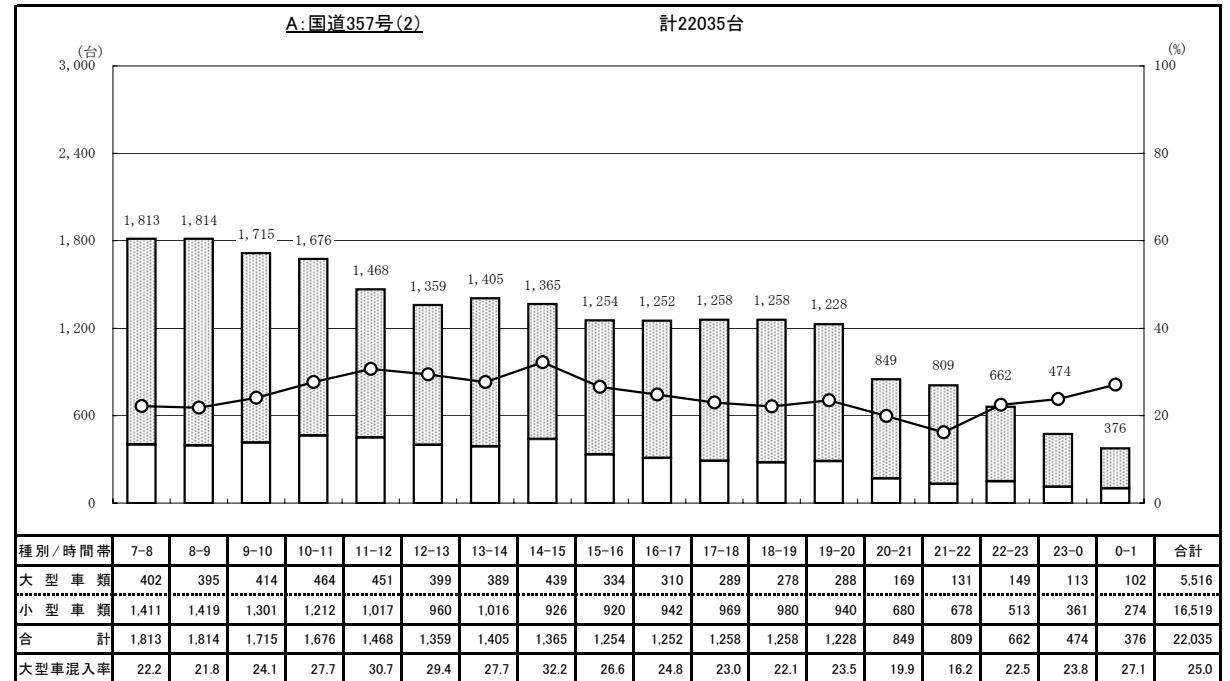
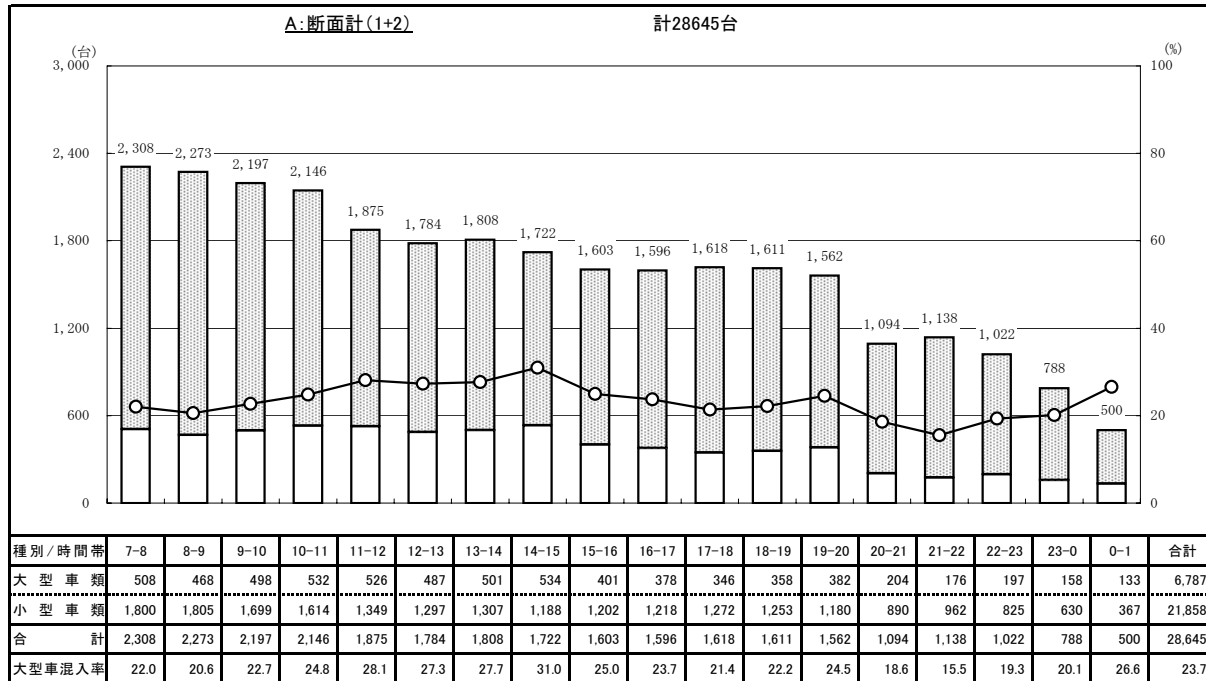
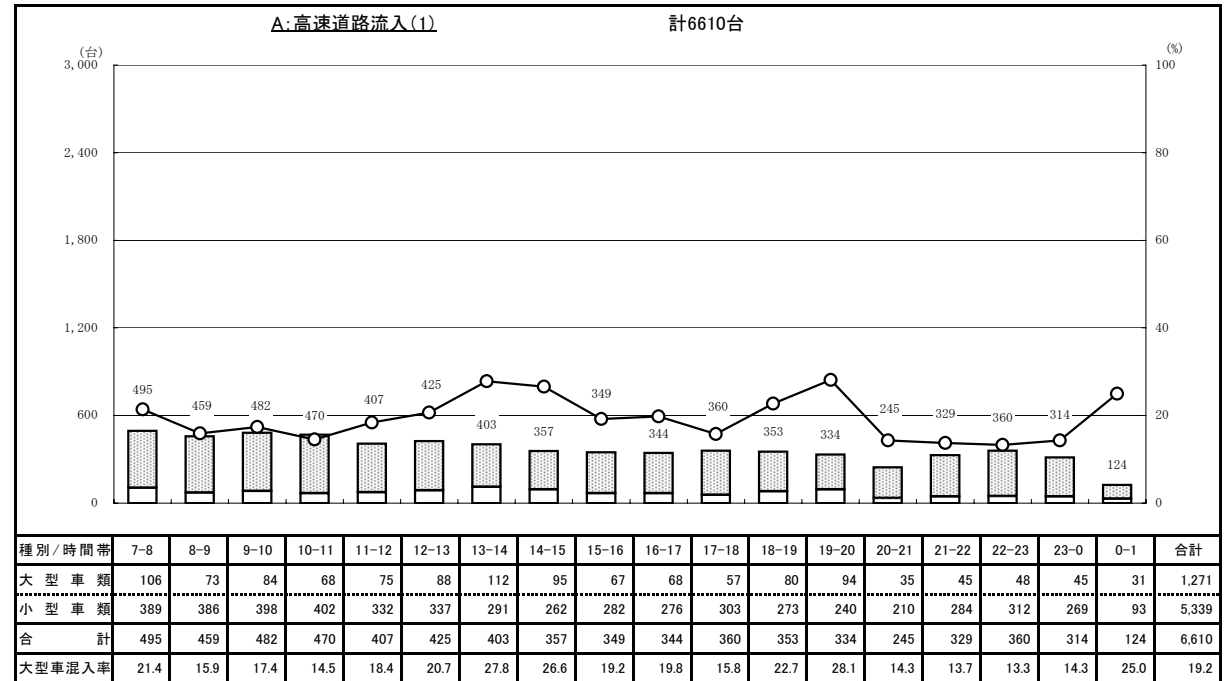


交通量時間變動図

調査地点 : No.15 (19)首都高速浦安西行入口
 調査年月日 : 平成25年6月8日(土) 天候 : 曇

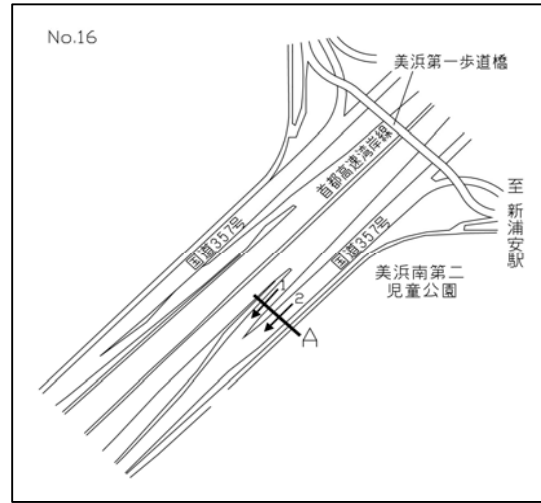


凡例
 □ : 大型車類
 ■ : 小型車類
 ○ : 大型車混入率

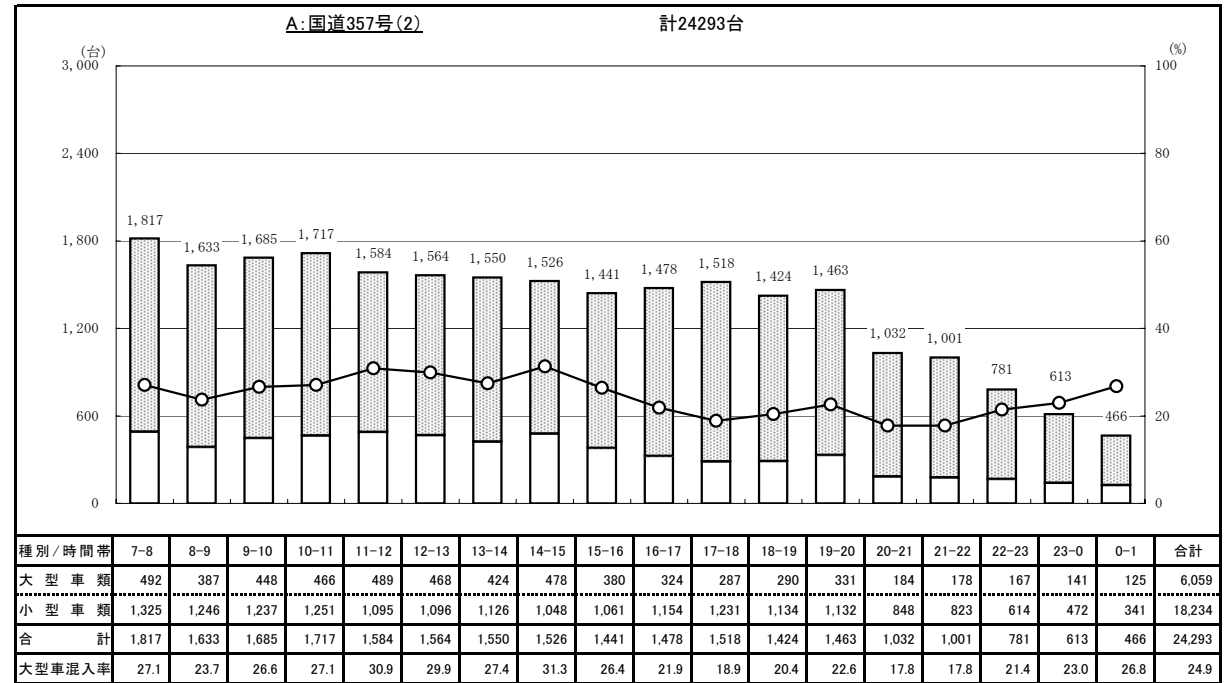
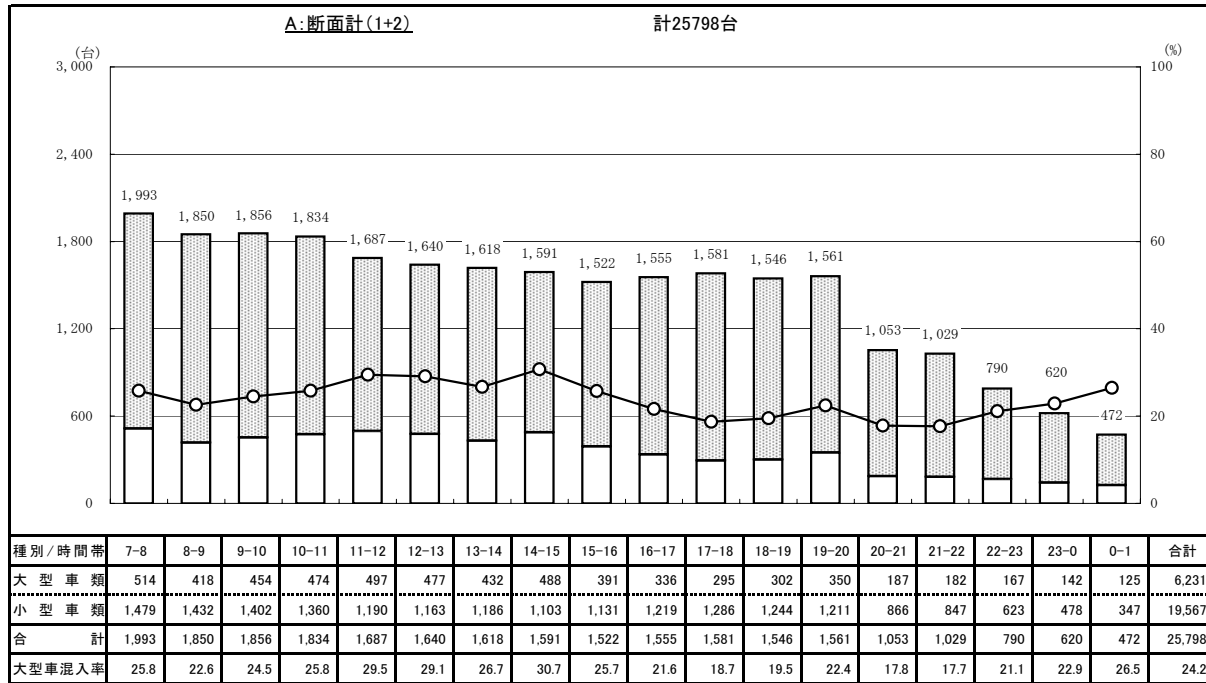
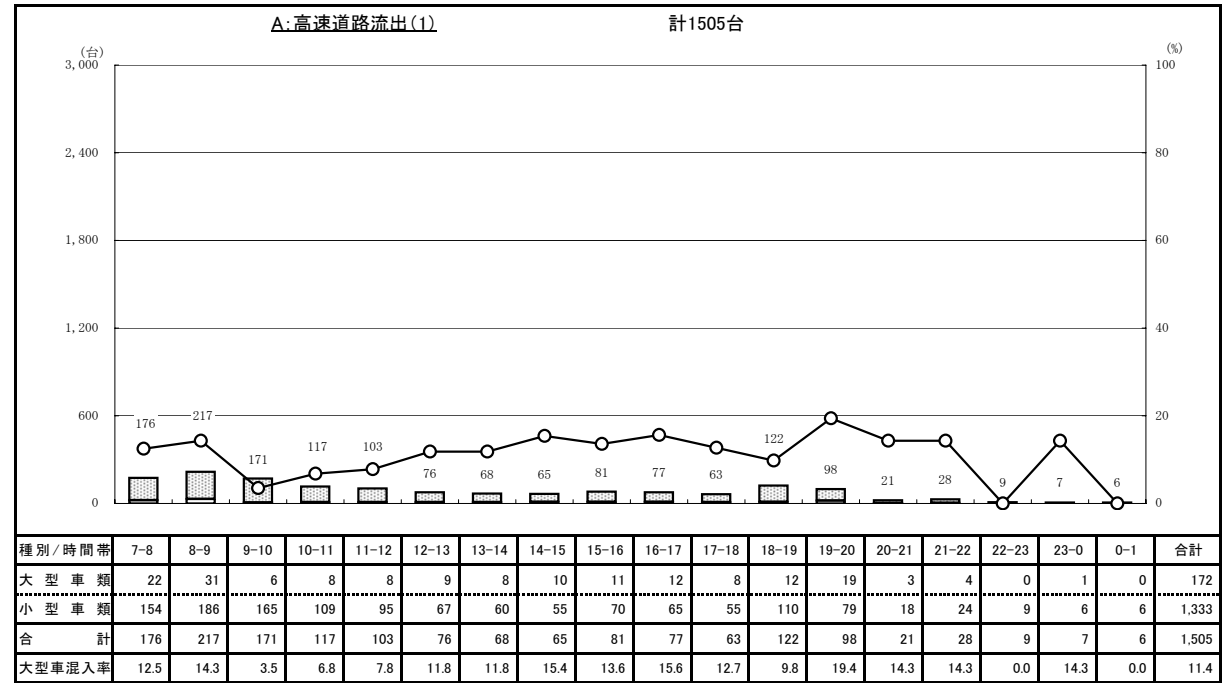


交通量時間變動図

調査地点 : No.16 (20)首都高速浦安西行出口
 調査年月日: 平成25年6月8日(土) 天候: 曇

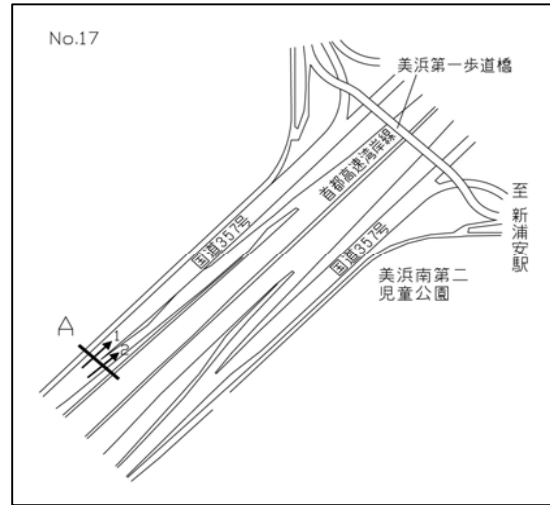


凡例
 □ : 大型車類
 ■ : 小型車類
 ○ : 大型車混入率

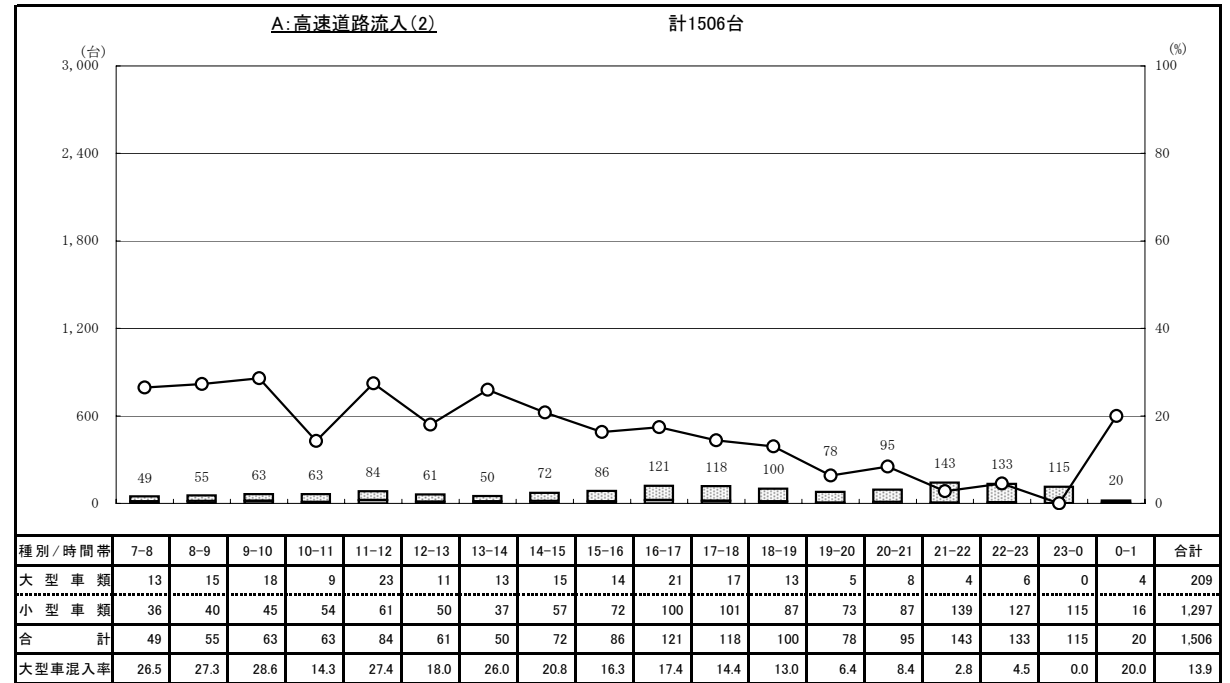
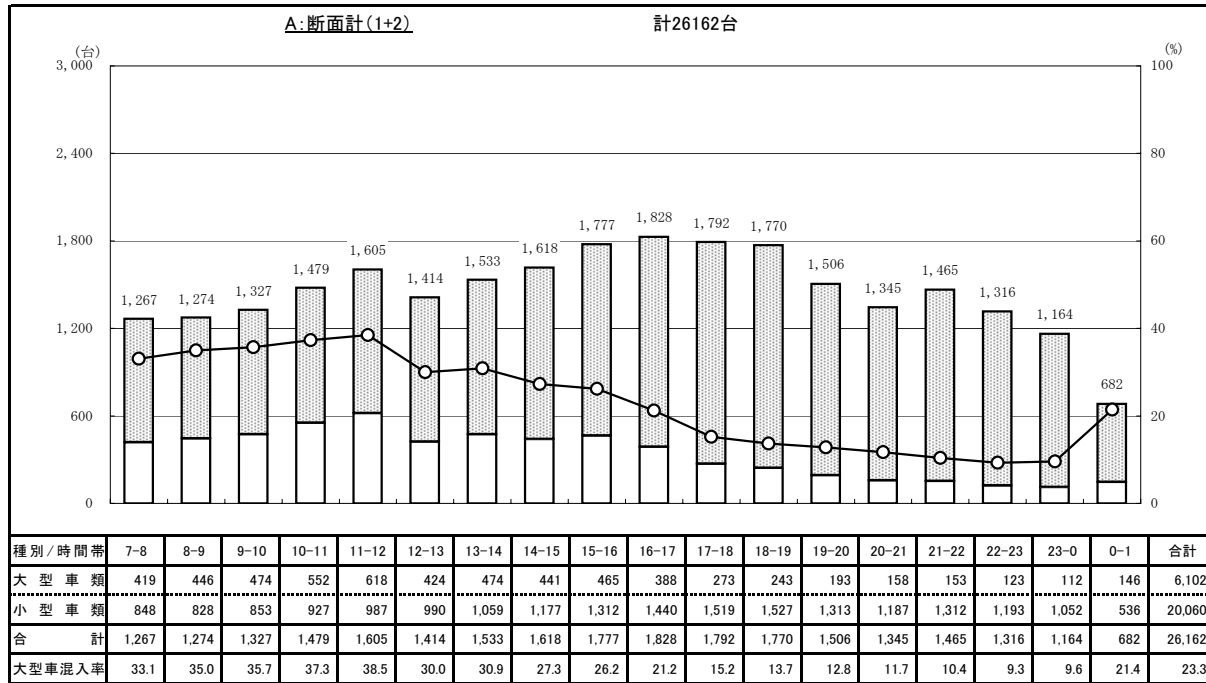
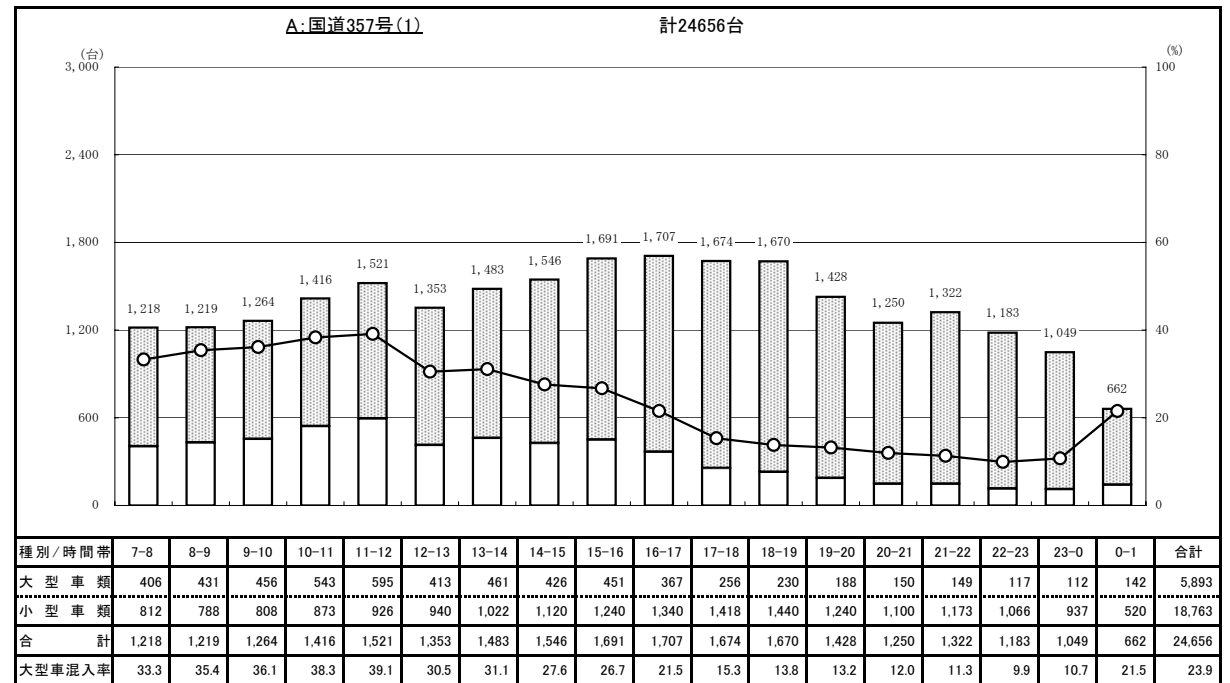


交通量時間變動図

調査地点 : No.17 (21)首都高速浦安東行入口
 調査年月日 : 平成25年6月8日(土) 天候 : 曇

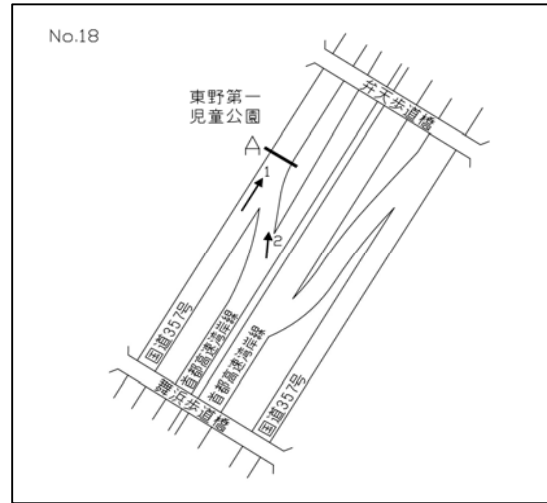


凡例
 □ : 大型車類
 ■ : 小型車類
 ○ : 大型車混入率

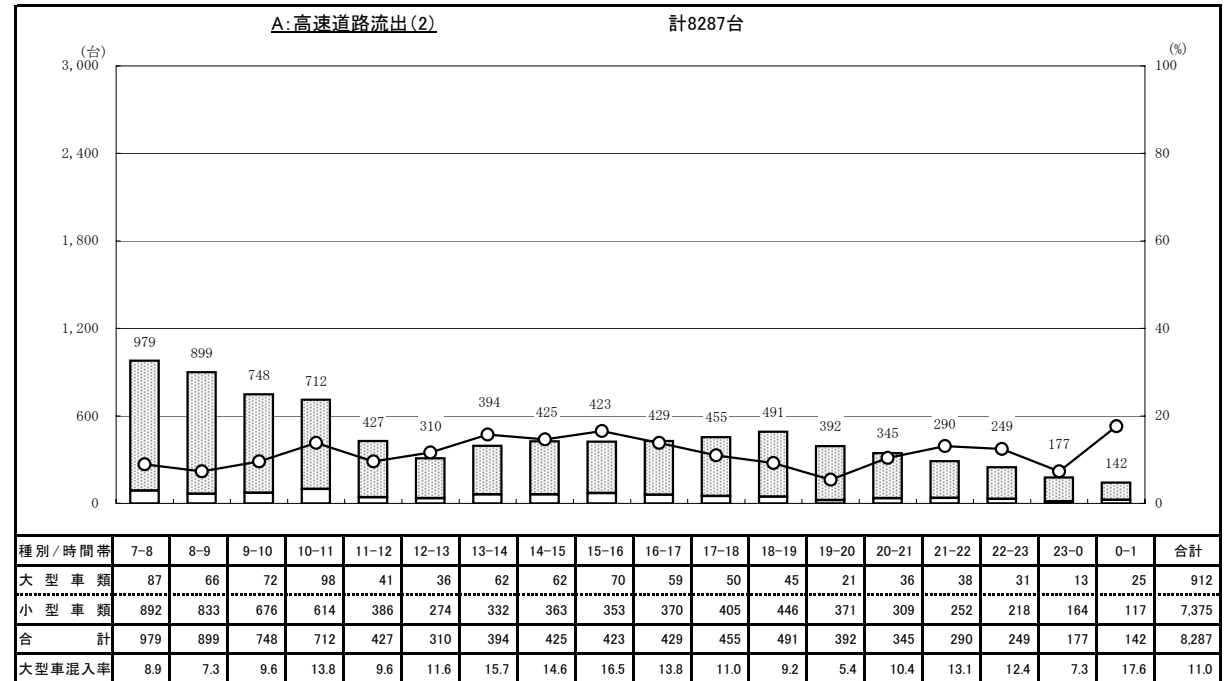
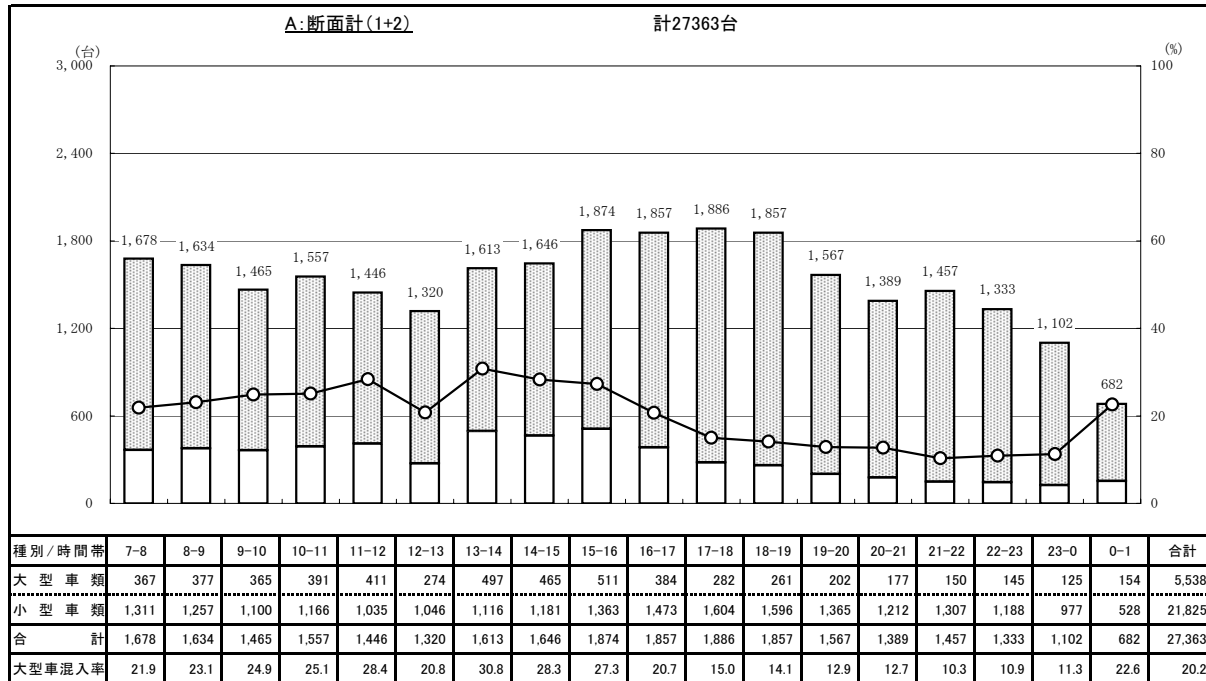
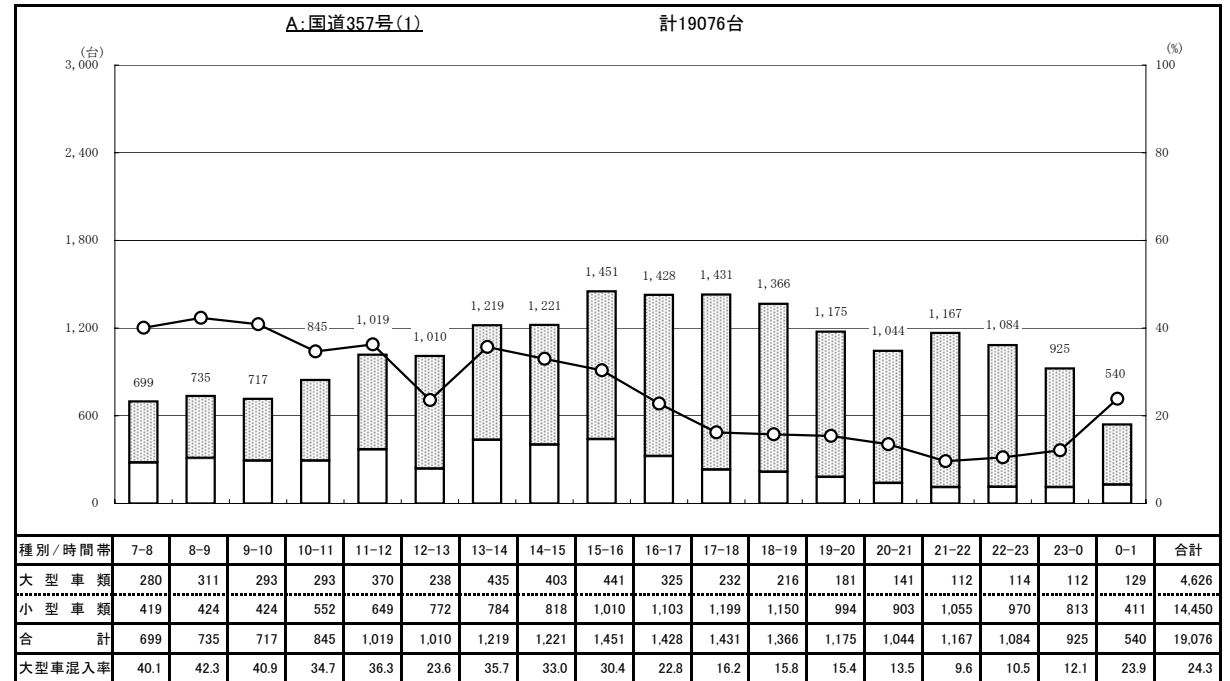


交通量時間變動図

調査地点 : No.18 (22)首都高速浦安東行出口
 調査年月日 : 平成25年6月8日(土) 天候 : 曇

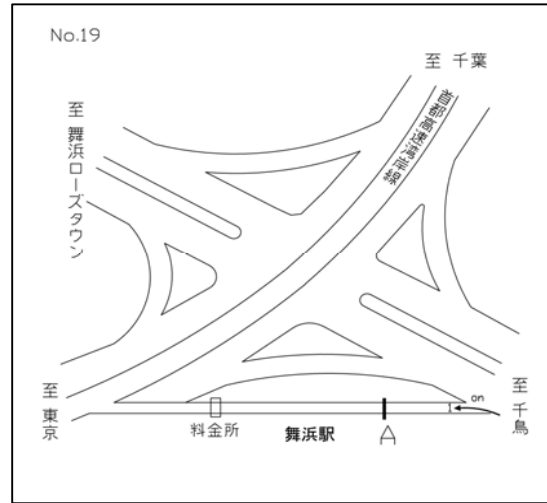


凡例
 □ : 大型車類
 ■ : 小型車類
 ○ : 大型車混入率

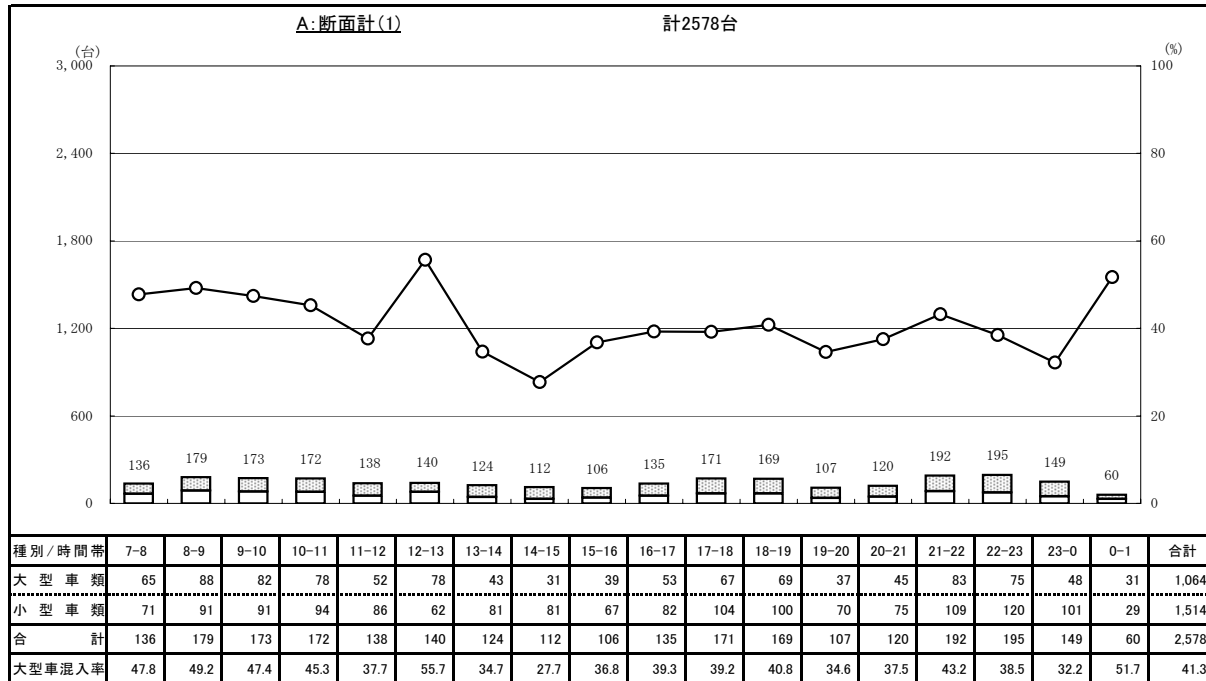
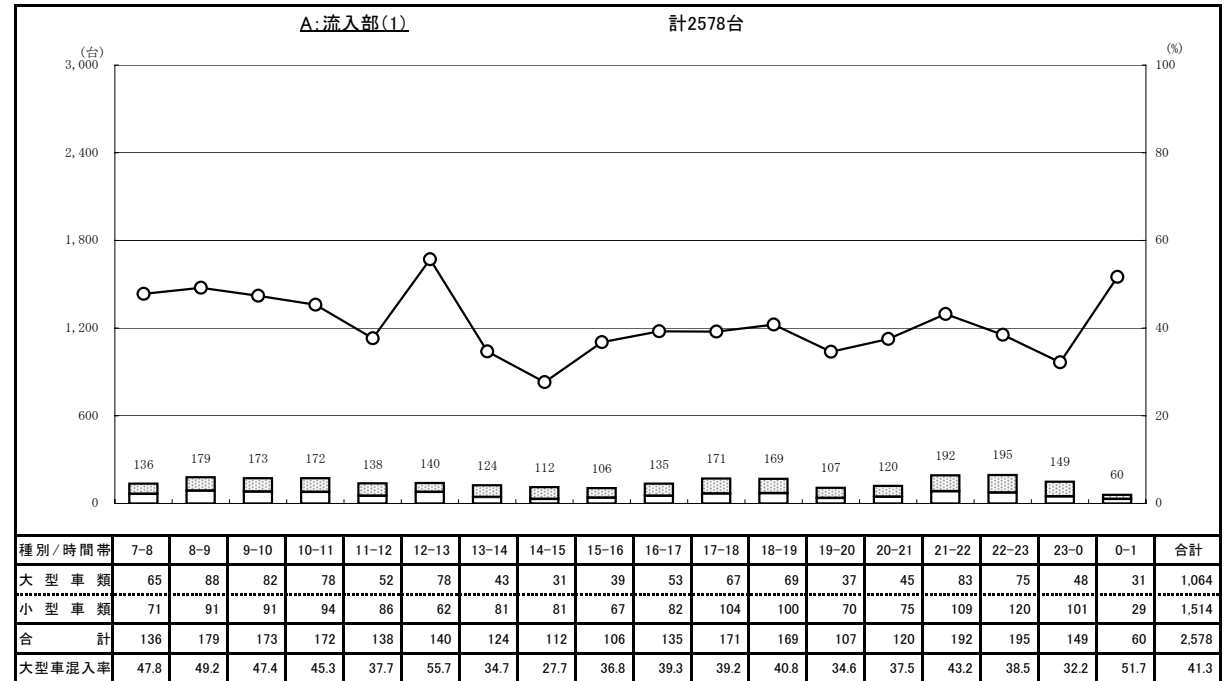


交通量時間変動図

調査地点 : No.19 (25)舞浜ランプ
 調査年月日 : 平成25年6月8日(土) 天候 : 曇

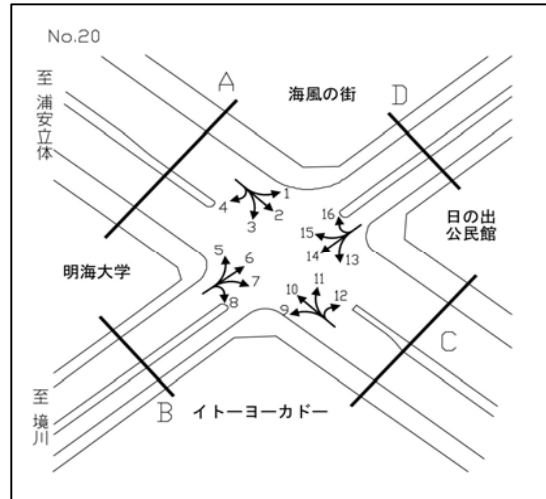


凡例
 □ : 大型車類
 ■ : 小型車類
 — : 大型車混入率

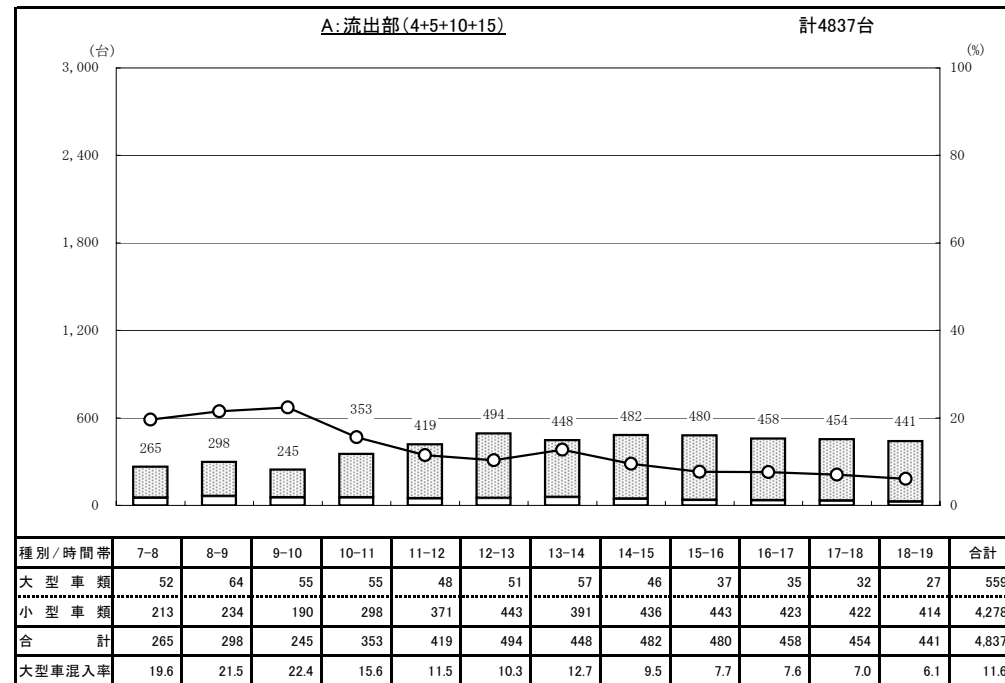
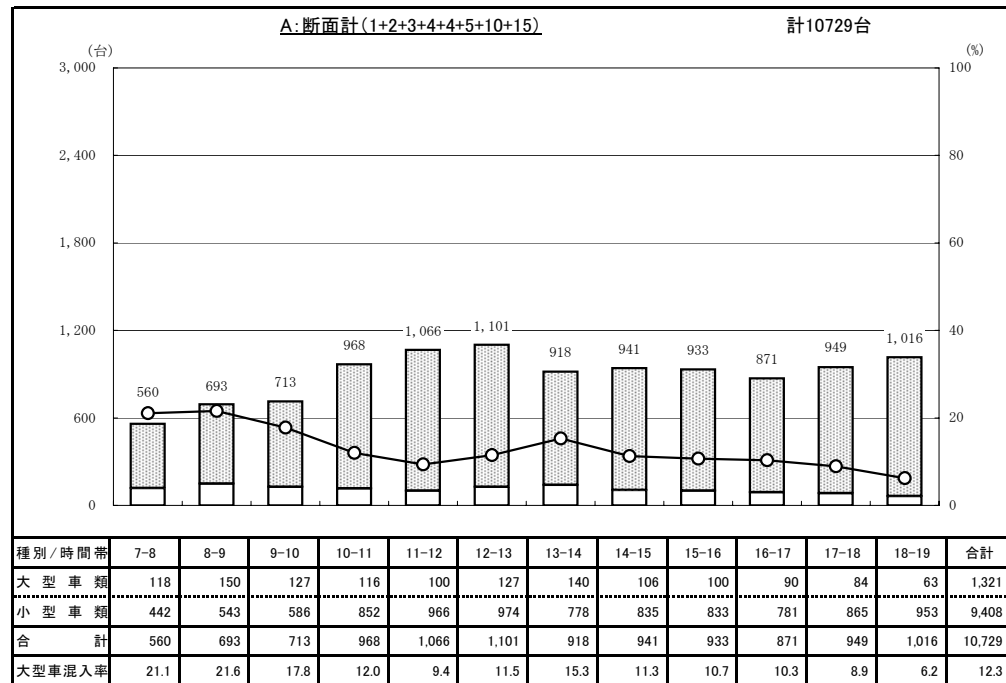
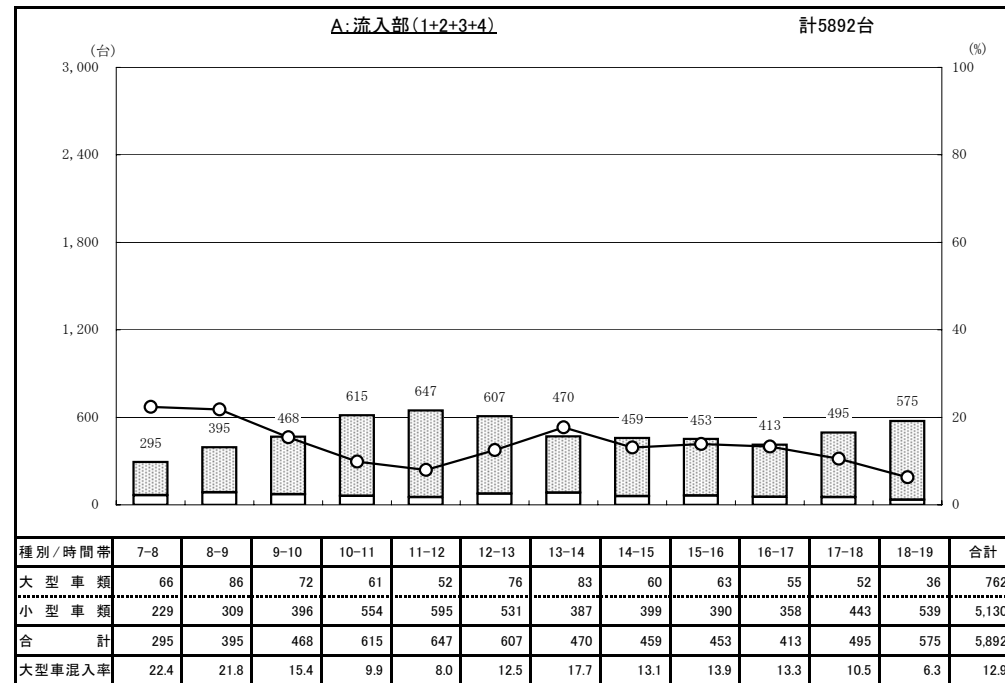


交通量時間変動図

調査地点 : No.20 (26)日の出公民館前交差点
 調査年月日 : 平成25年6月8日(土) 天候 : 曇

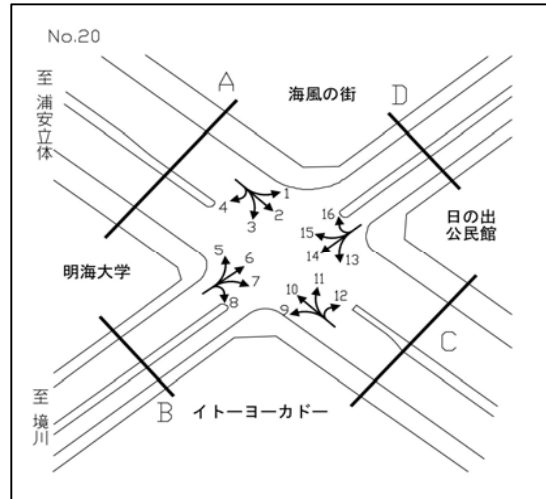


凡例
 □ : 大型車類
 ■ : 小型車類
 ○ : 大型車混入率

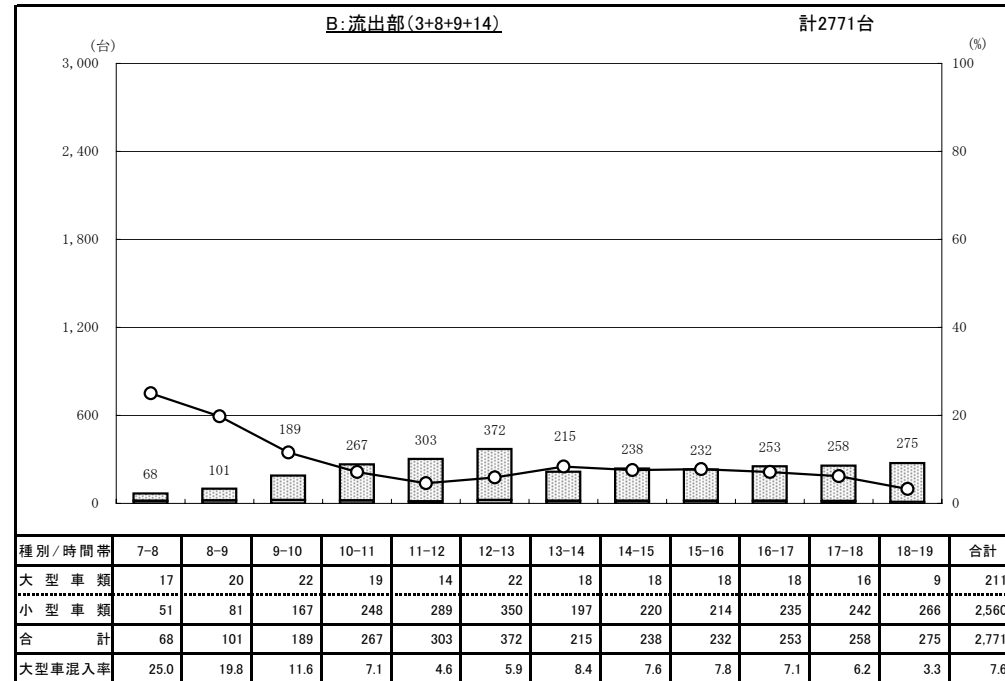
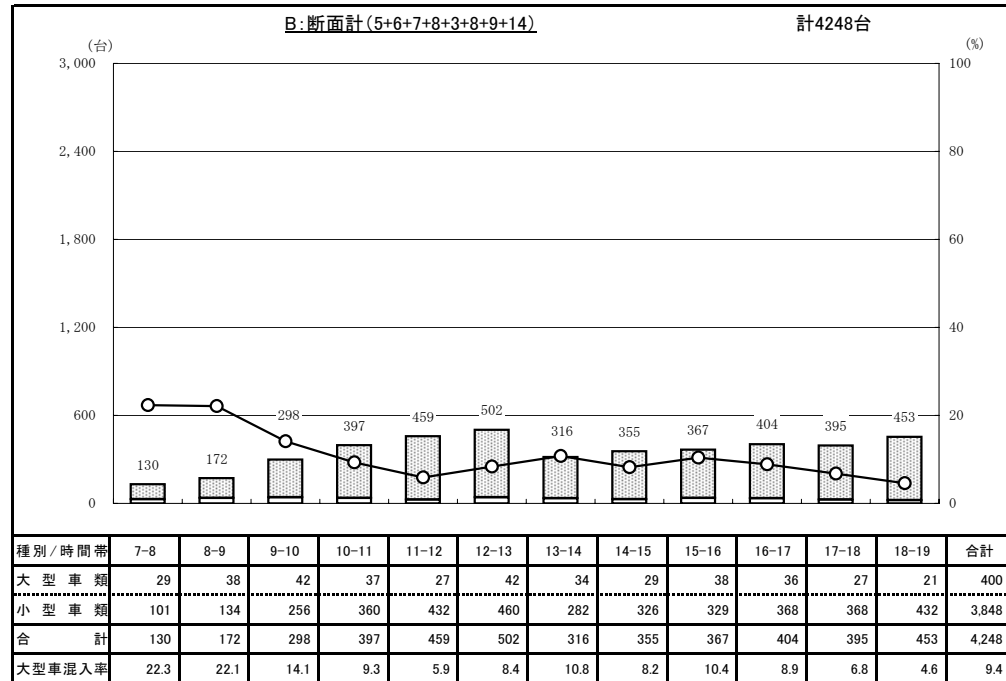
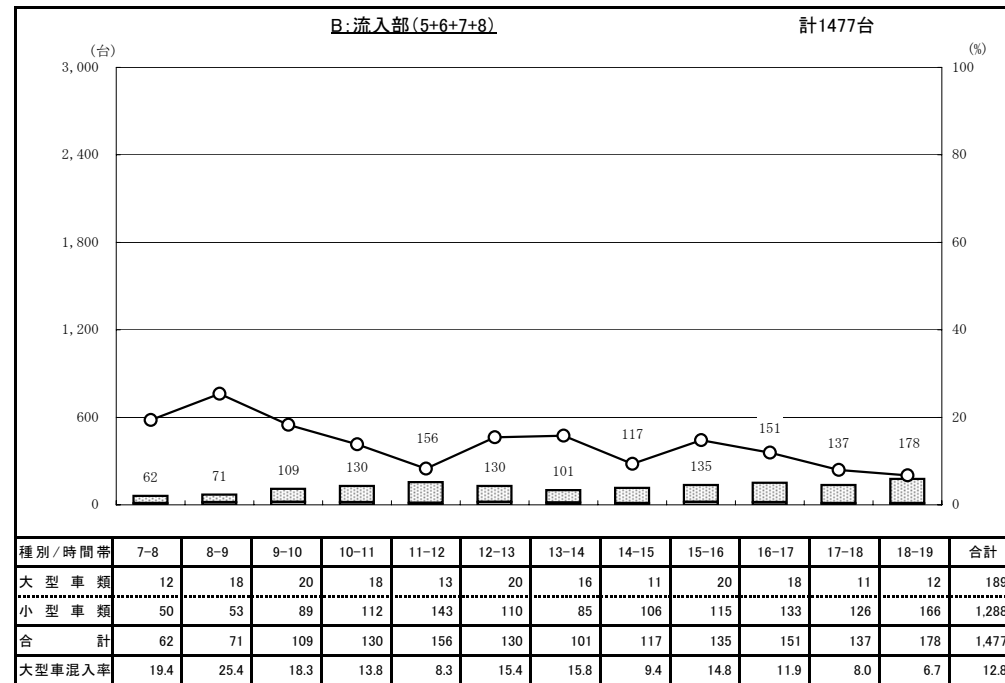


交通量時間変動図

調査地点 : No.20 (26)日の出公民館前交差点
 調査年月日 : 平成25年6月8日(土) 天候 : 曇

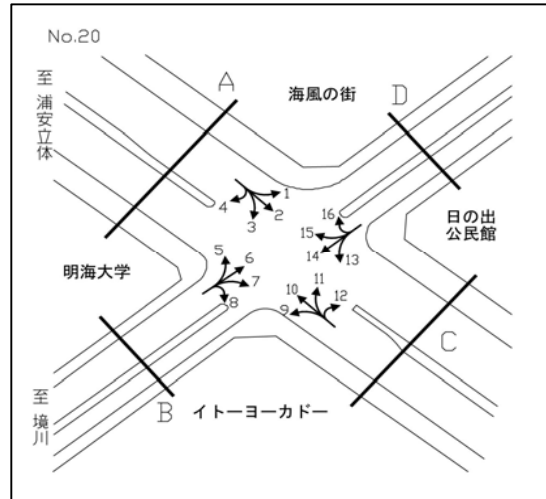


凡例
 □ : 大型車類
 ■ : 小型車類
 ○ : 大型車混入率

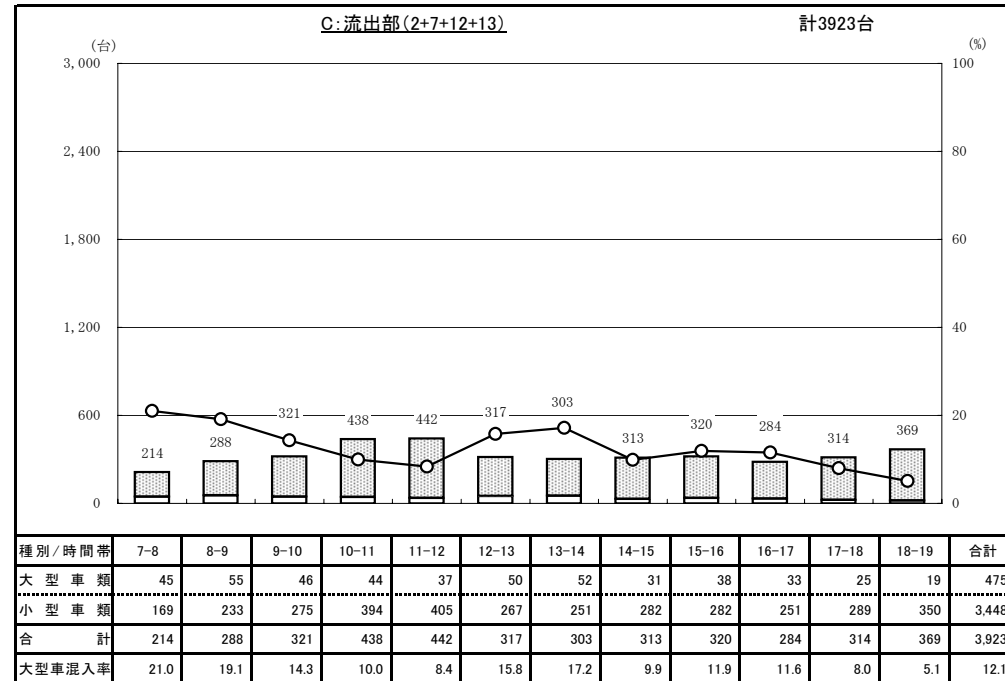
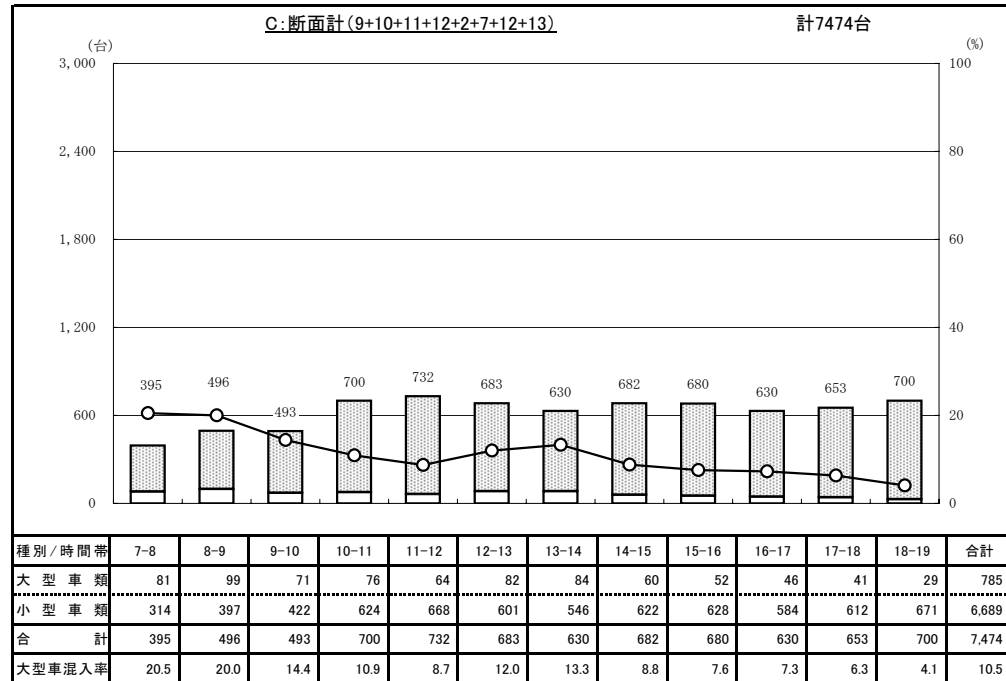
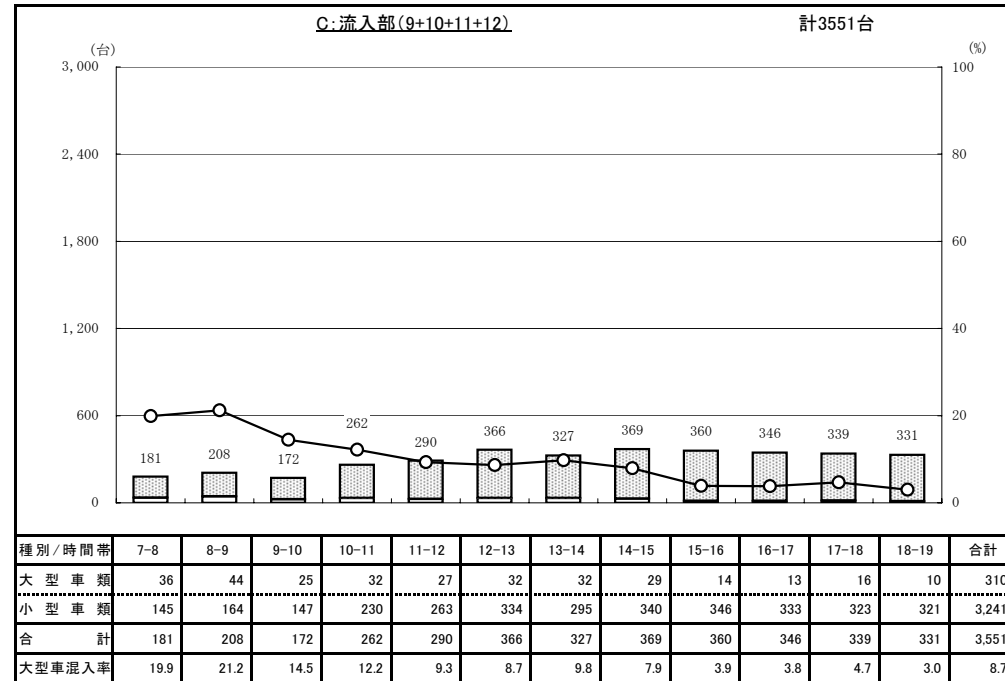


交通量時間変動図

調査地点 : No.20 (26)日の出公民館前交差点
 調査年月日 : 平成25年6月8日(土) 天候 : 曇

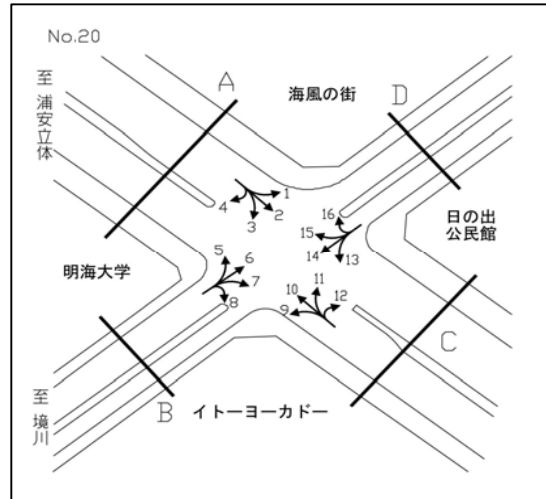


凡例
 □ : 大型車類
 ■ : 小型車類
 ○ : 大型車混入率

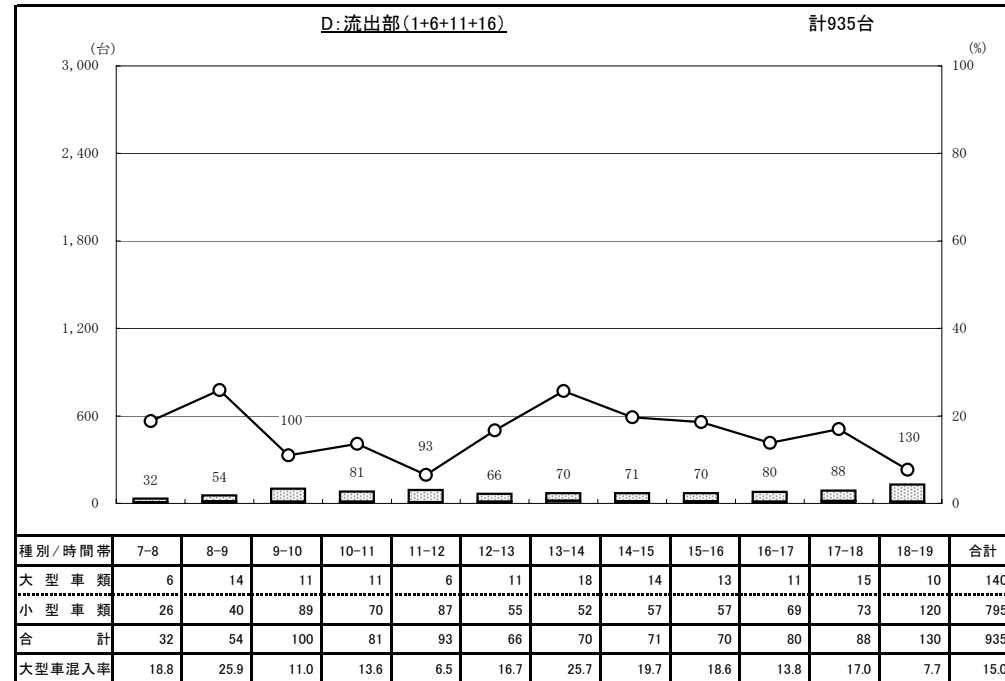
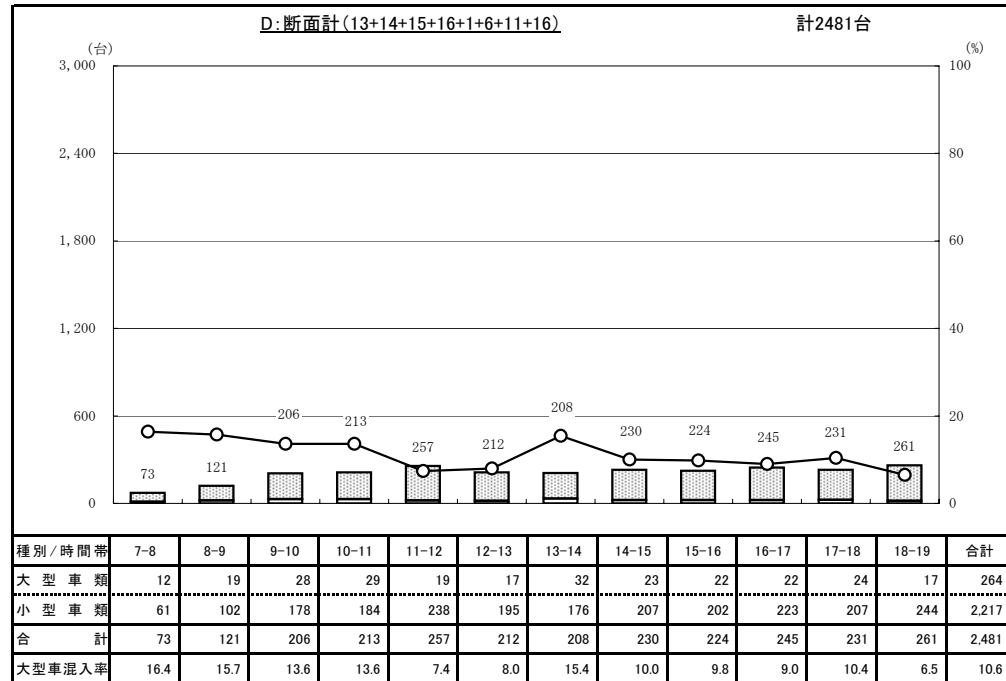
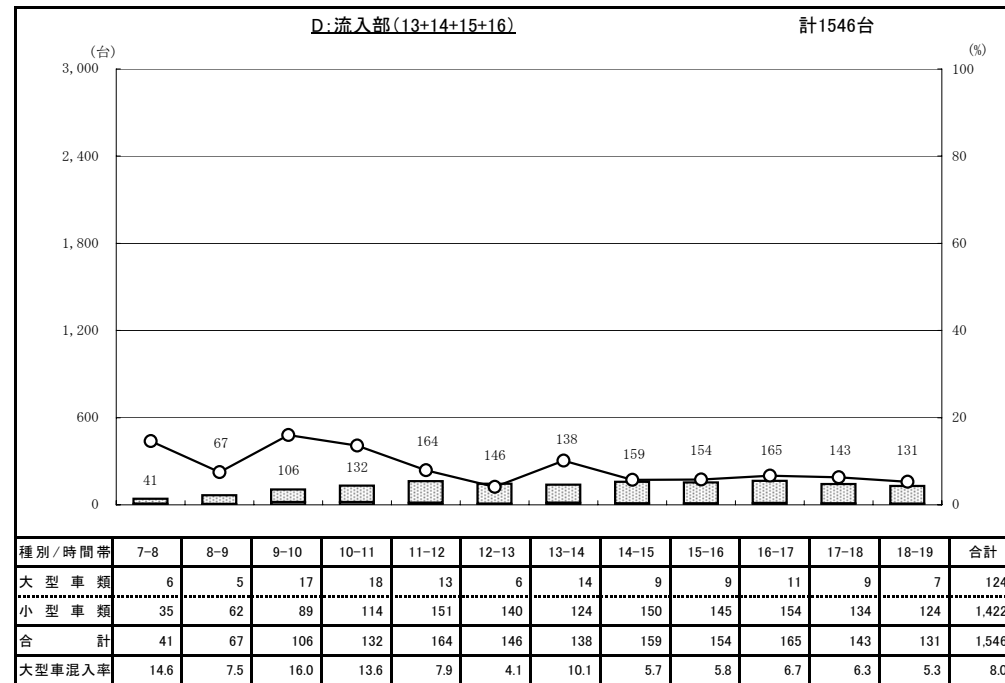


交通量時間変動図

調査地点 : No.20 (26)日の出公民館前交差点
 調査年月日 : 平成25年6月8日(土) 天候 : 曇

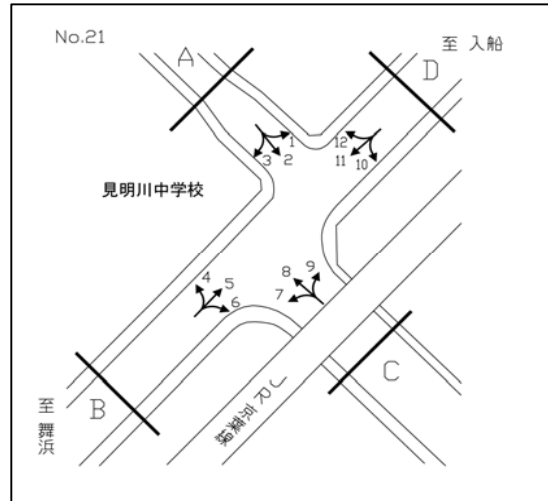


凡例
 □ : 大型車類
 ■ : 小型車類
 ○ : 大型車混入率

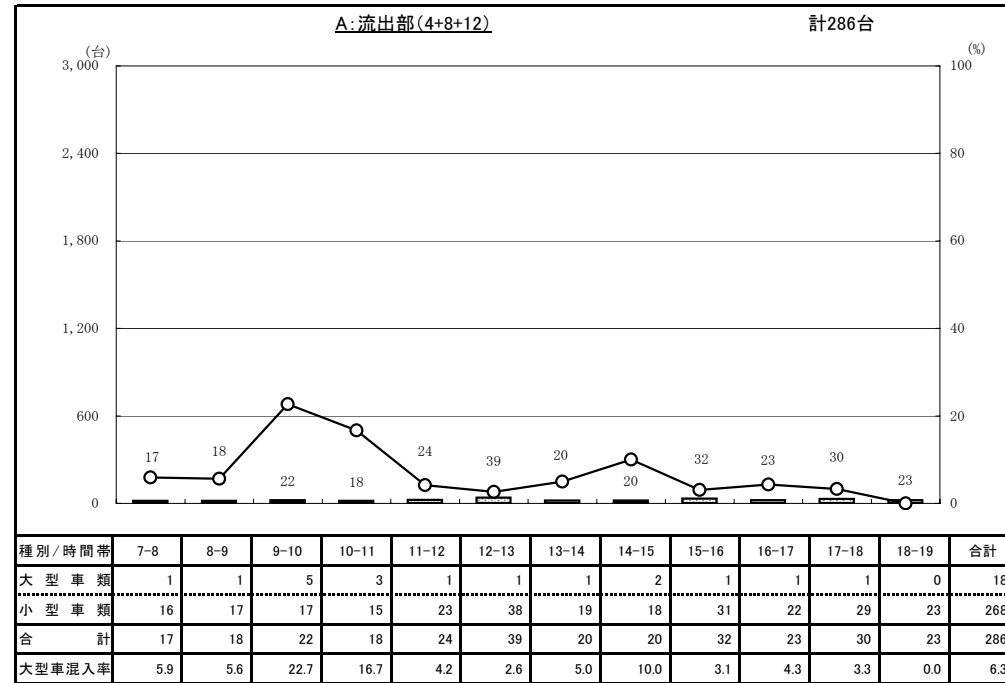
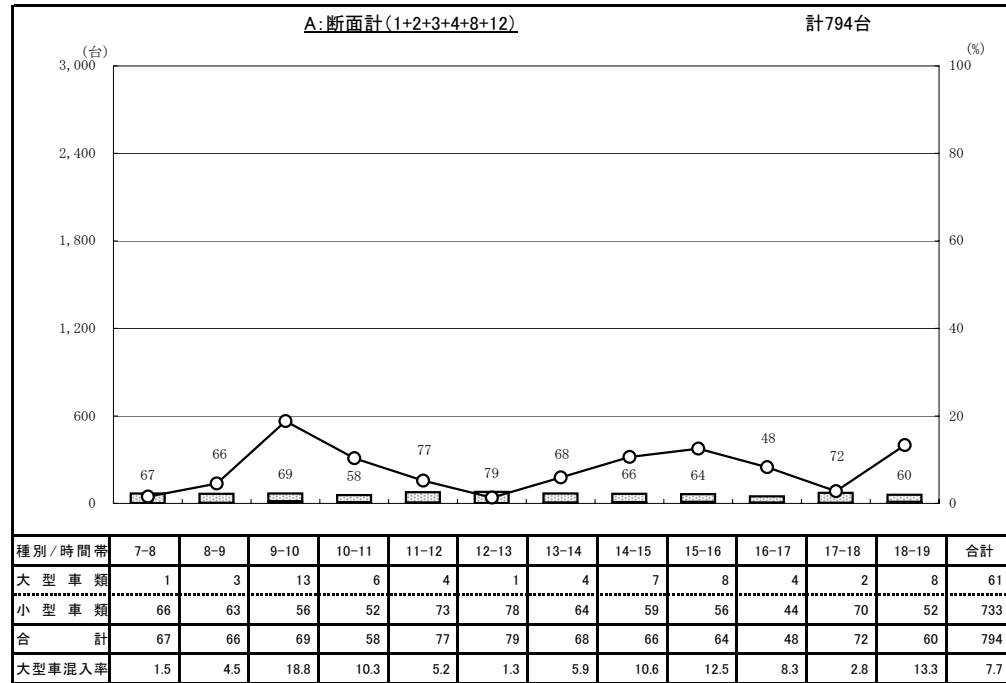
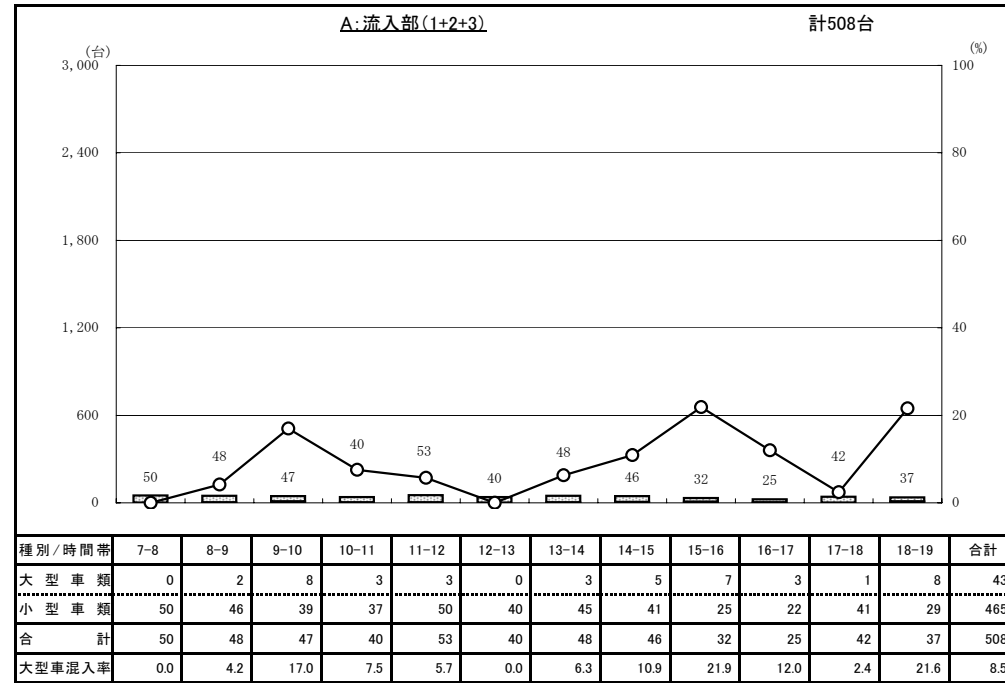


交通量時間変動図

調査地点 : No.21 (16)見明川中学校交差点
 調査年月日 : 平成25年6月8日(土) 天候 : 曇

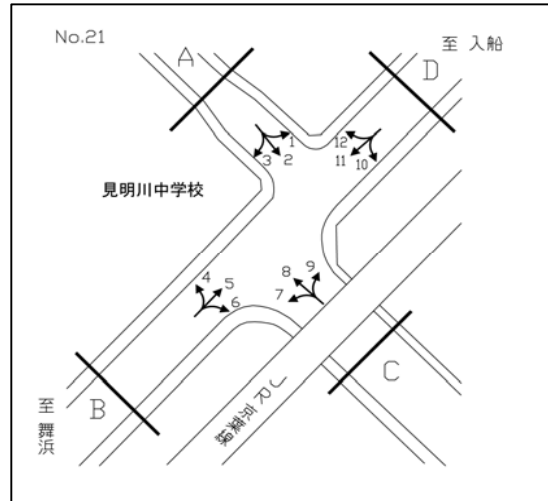


凡例
 □ : 大型車類
 ■ : 小型車類
 — : 大型車混入率

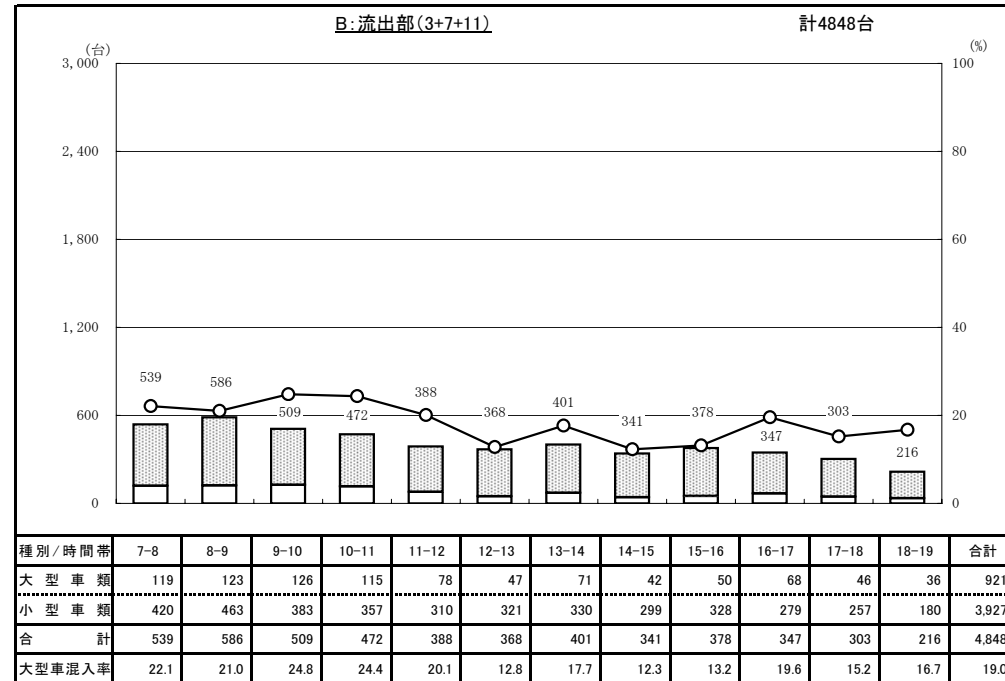
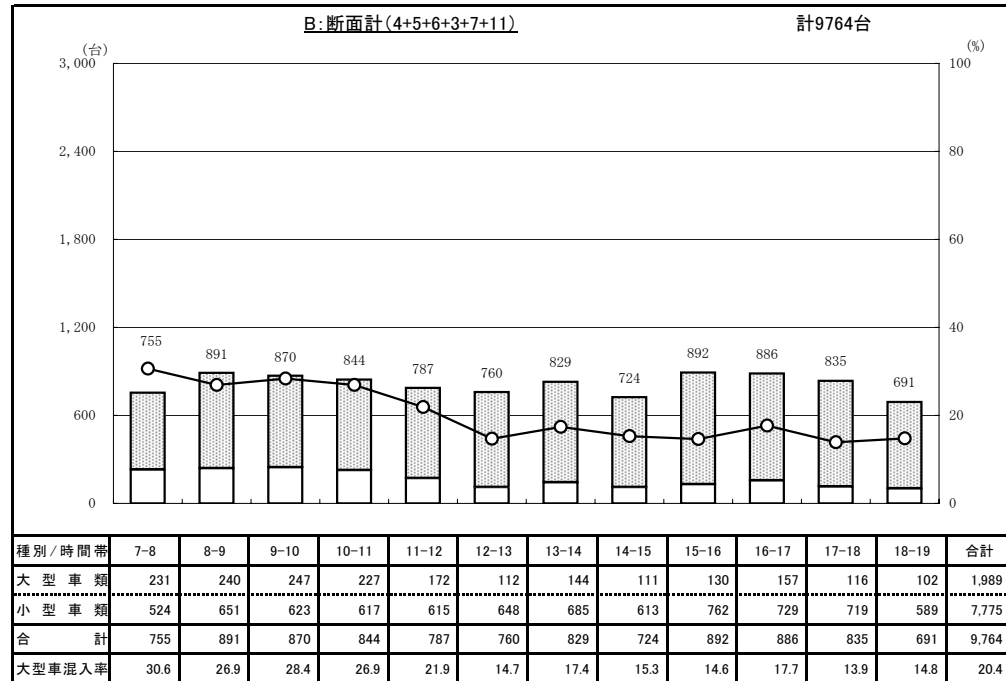
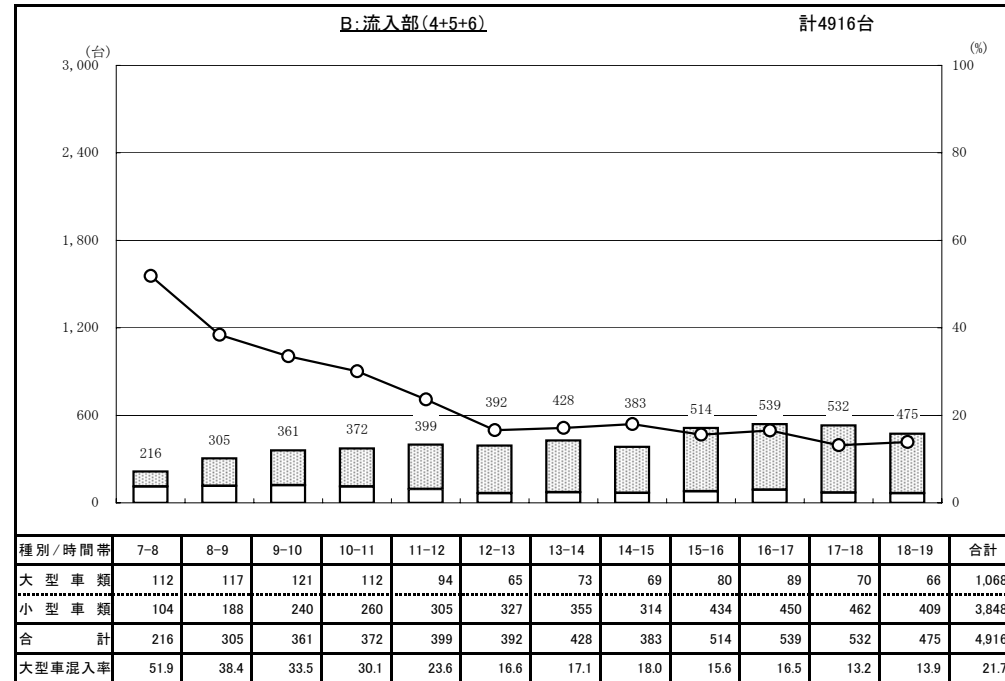


交通量時間変動図

調査地点 : No.21 (16)見明川中学校交差点
 調査年月日 : 平成25年6月8日(土) 天候 : 曇

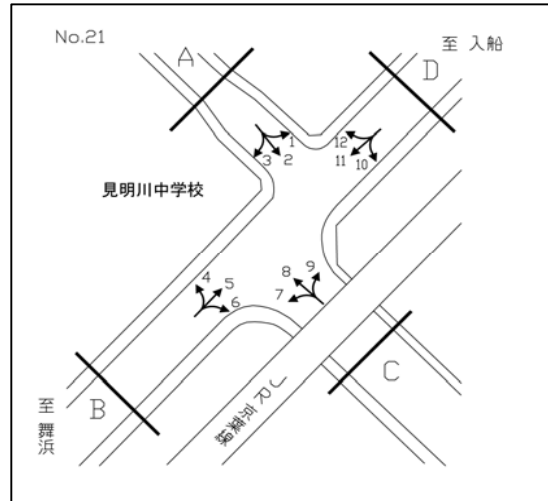


凡例
 □ : 大型車類
 ■ : 小型車類
 ○ : 大型車混入率

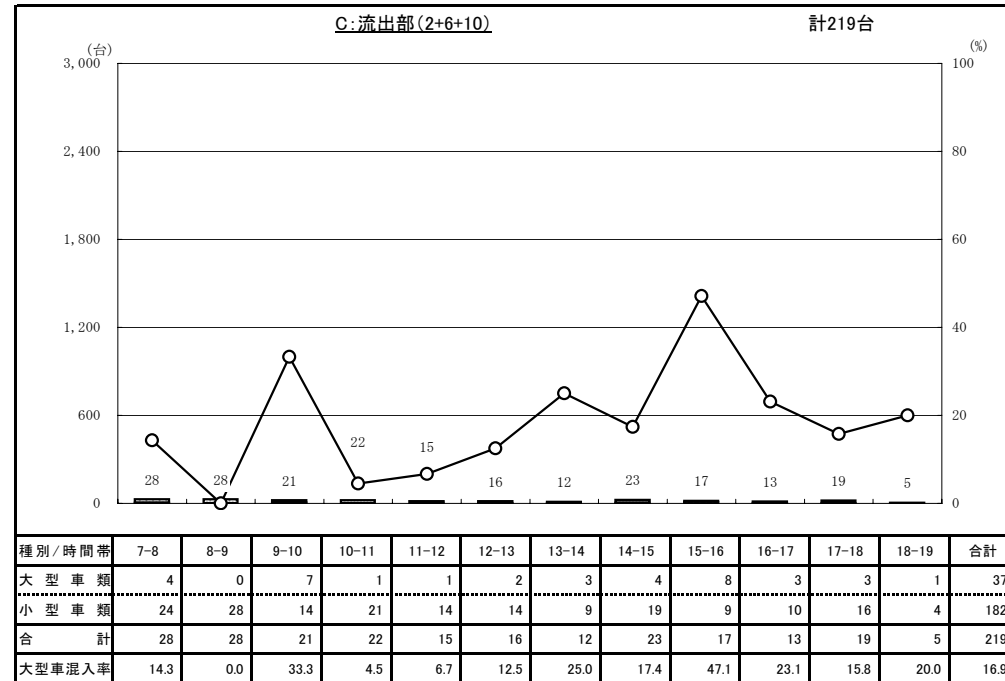
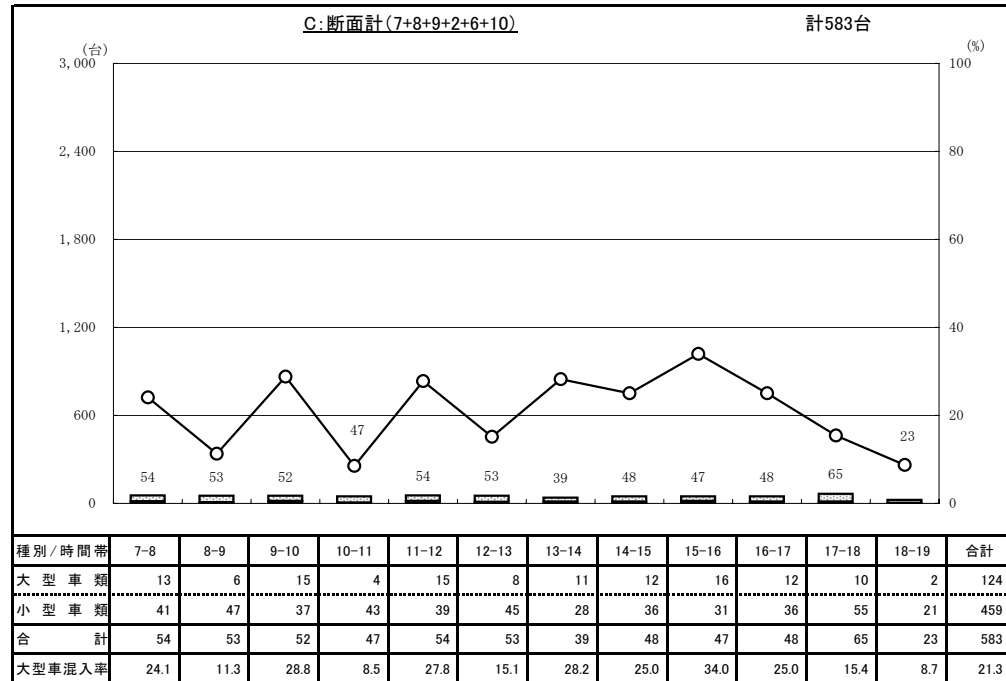
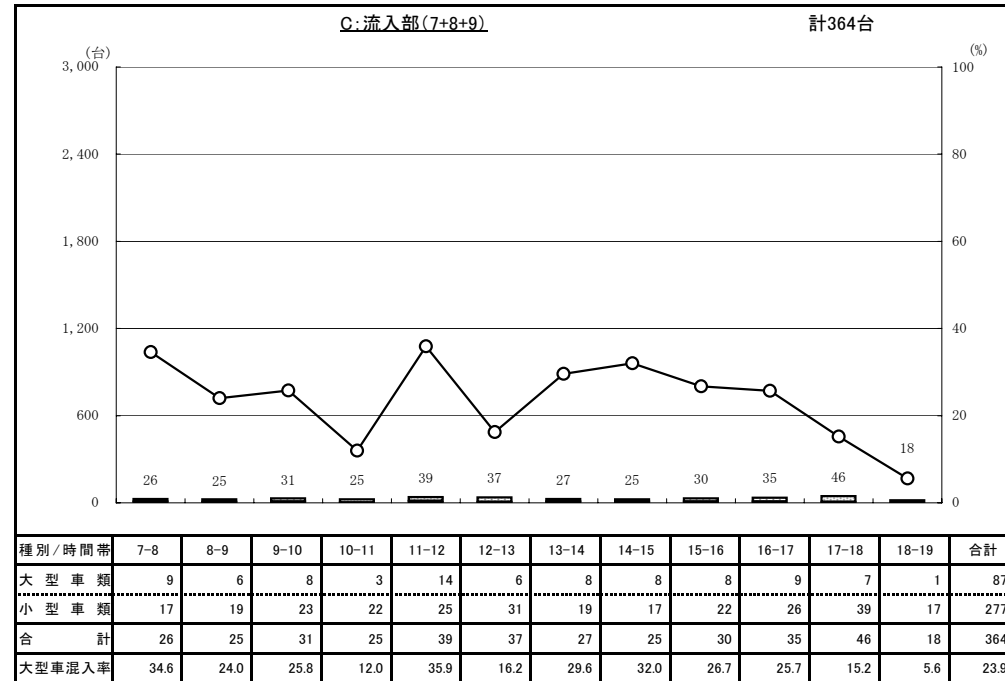


交通量時間変動図

調査地点 : No.21 (16)見明川中学校交差点
 調査年月日 : 平成25年6月8日(土) 天候 : 曇

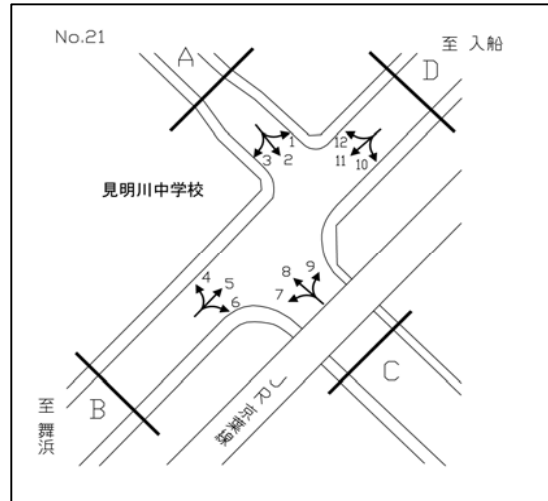


凡例
 □ : 大型車類
 ■ : 小型車類
 — : 大型車混入率

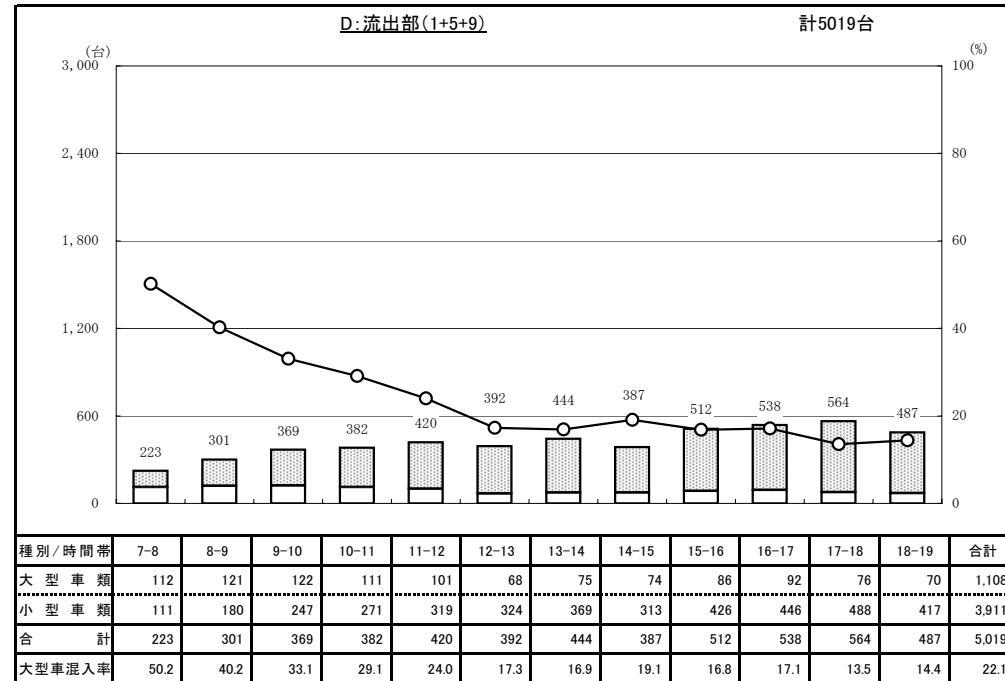
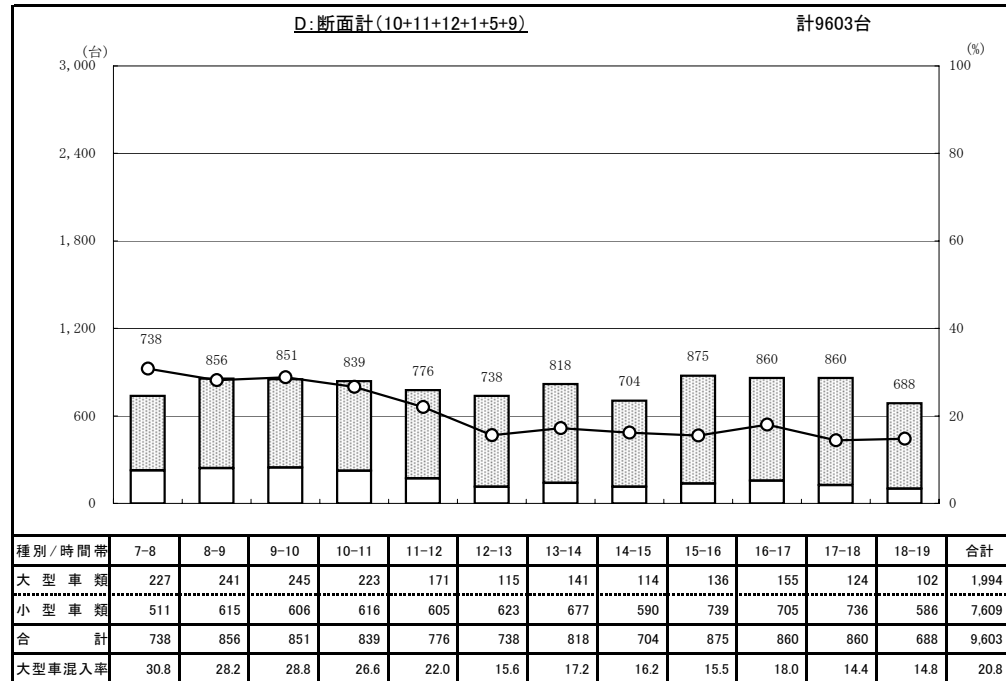
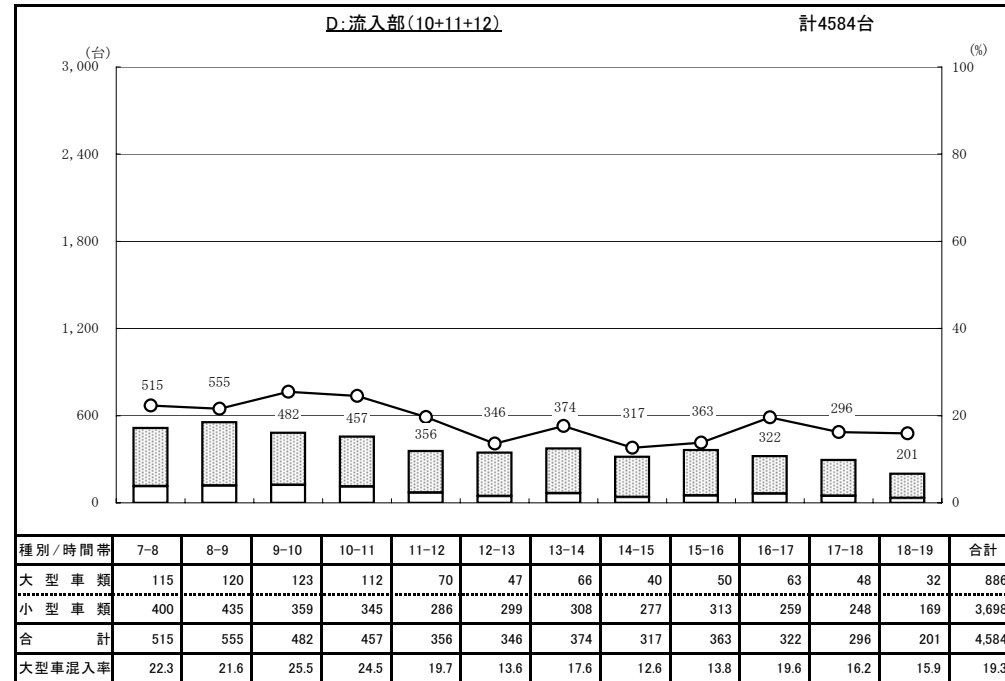


交通量時間変動図

調査地点 : No.21 (16)見明川中学校交差点
 調査年月日 : 平成25年6月8日(土) 天候 : 曇

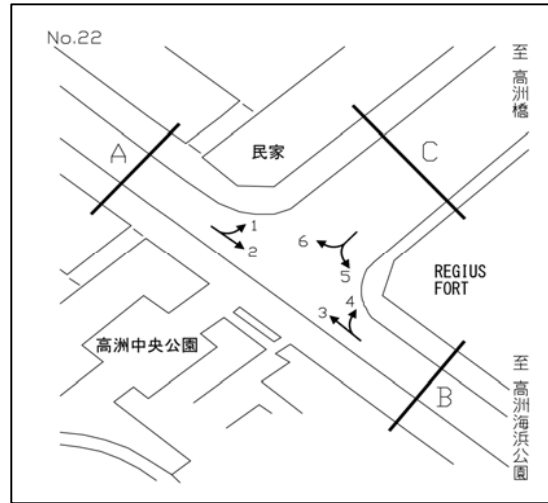


凡例
 □ : 大型車類
 ■ : 小型車類
 — : 大型車混入率

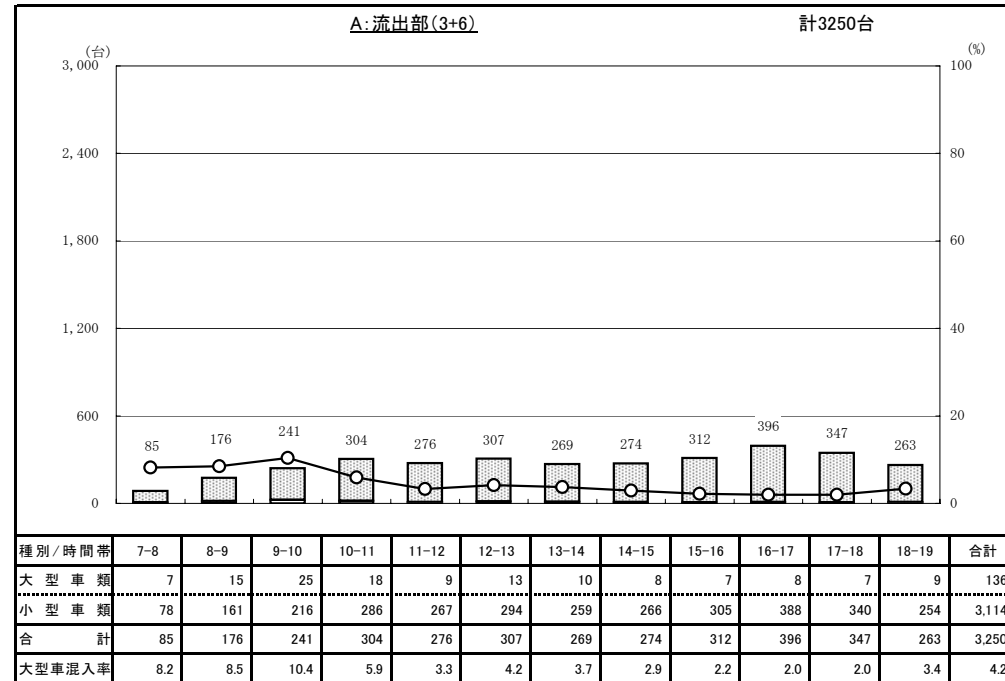
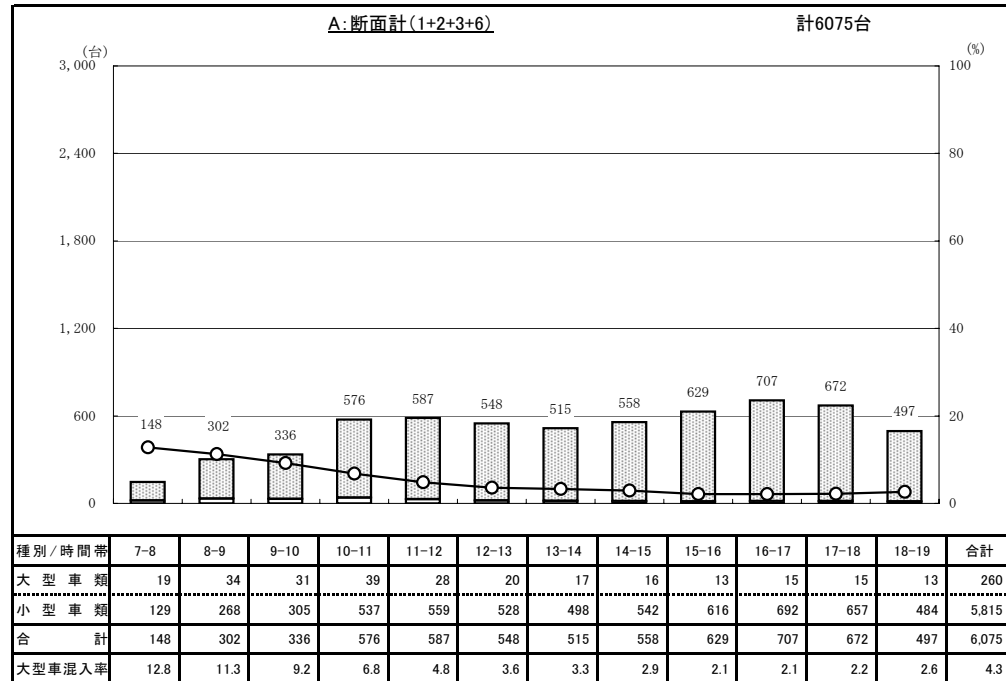
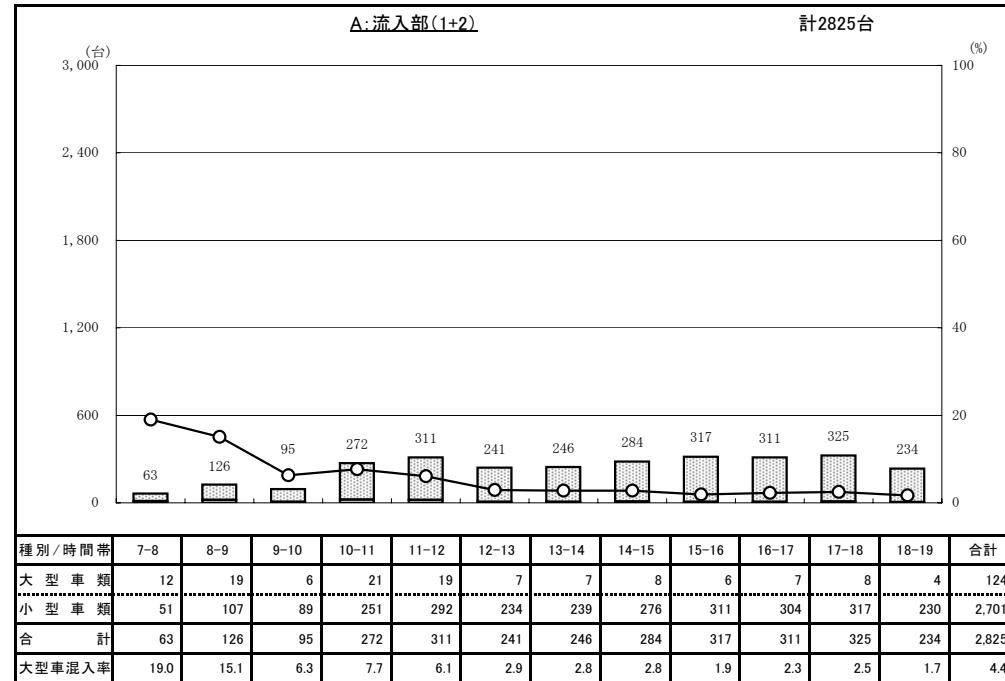


交通量時間變動図

調査地点 : No.22 (28)高洲中央公園前交差点
 調査年月日 : 平成25年6月8日(土) 天候 : 曇

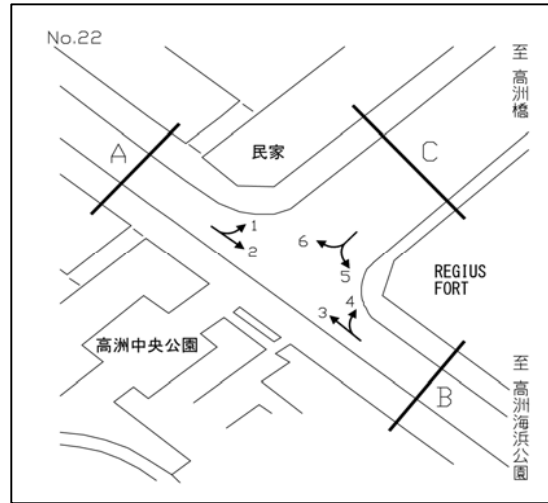


凡例
 □ : 大型車類
 ■ : 小型車類
 ○ : 大型車混入率

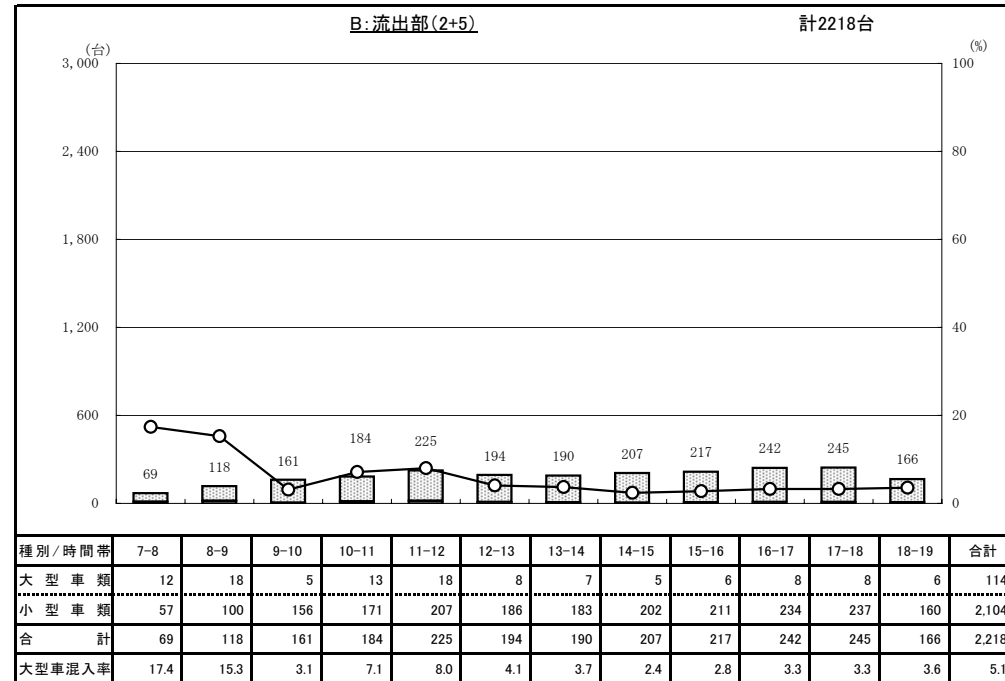
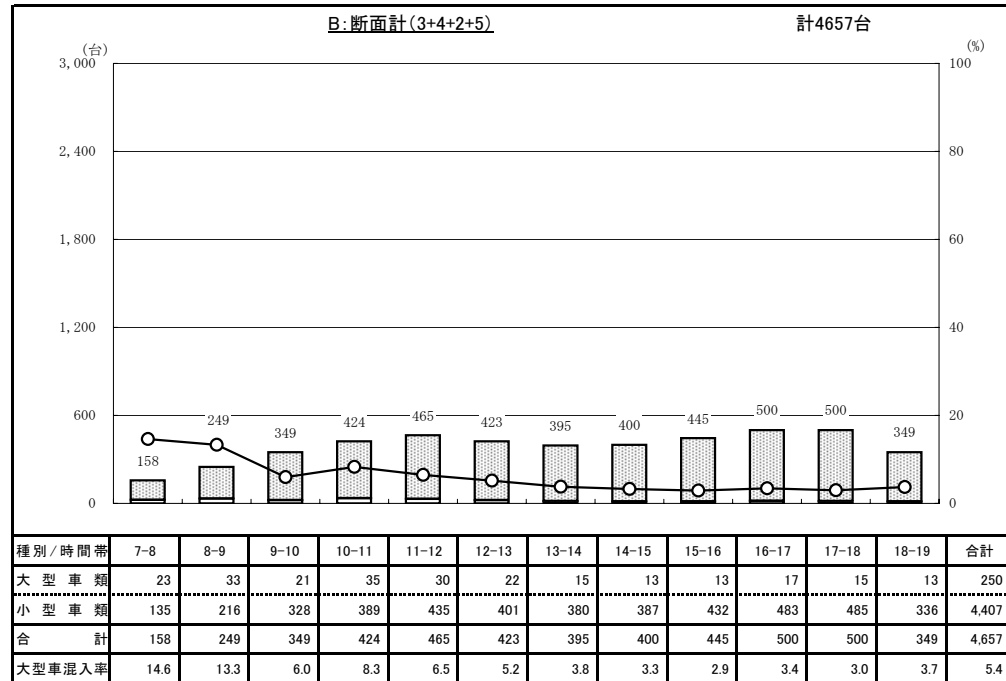
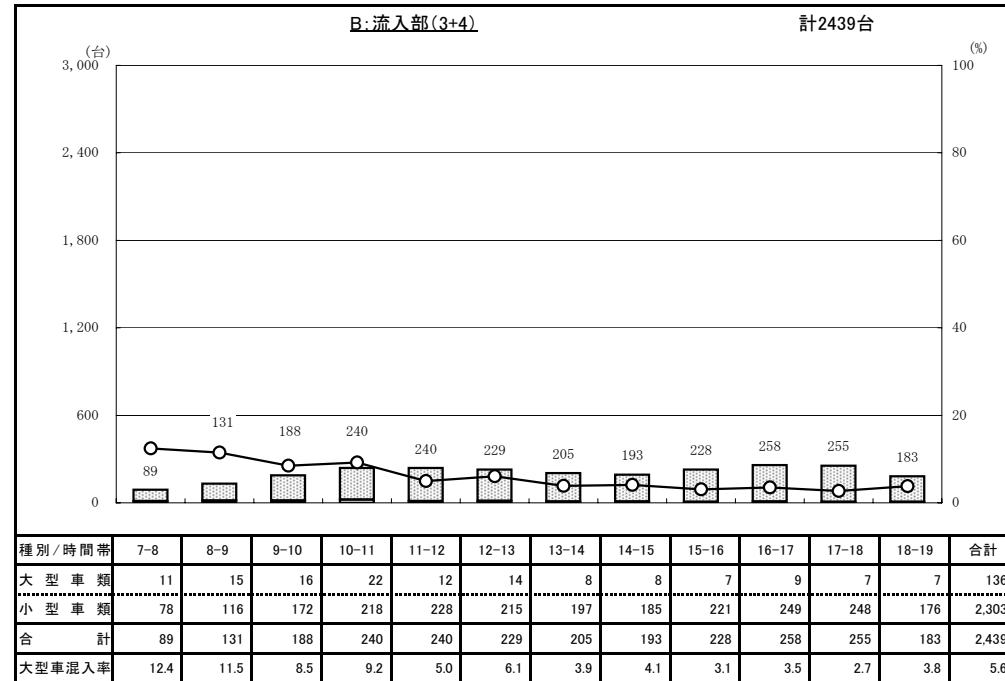


交通量時間變動図

調査地点 : No.22 (28)高洲中央公園前交差点
 調査年月日 : 平成25年6月8日(土) 天候 : 曇

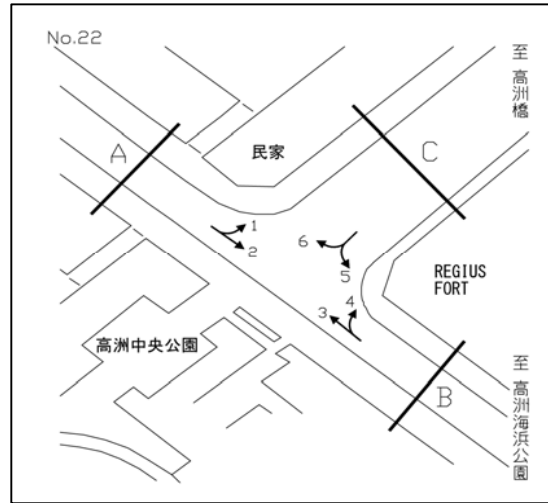


凡例
 □ : 大型車類
 ■ : 小型車類
 ○ : 大型車混入率

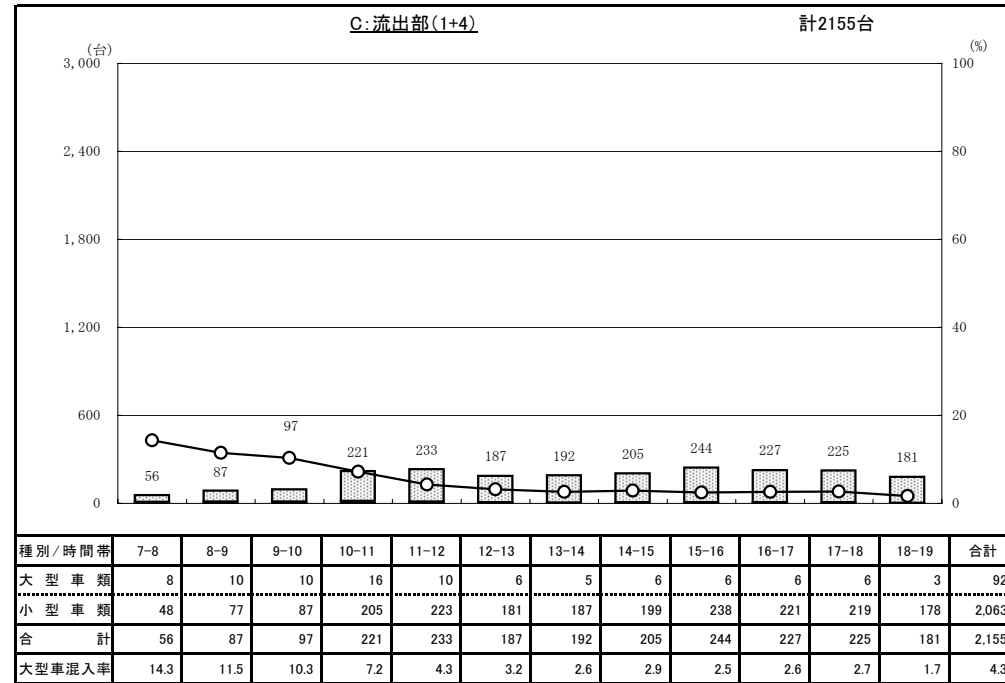
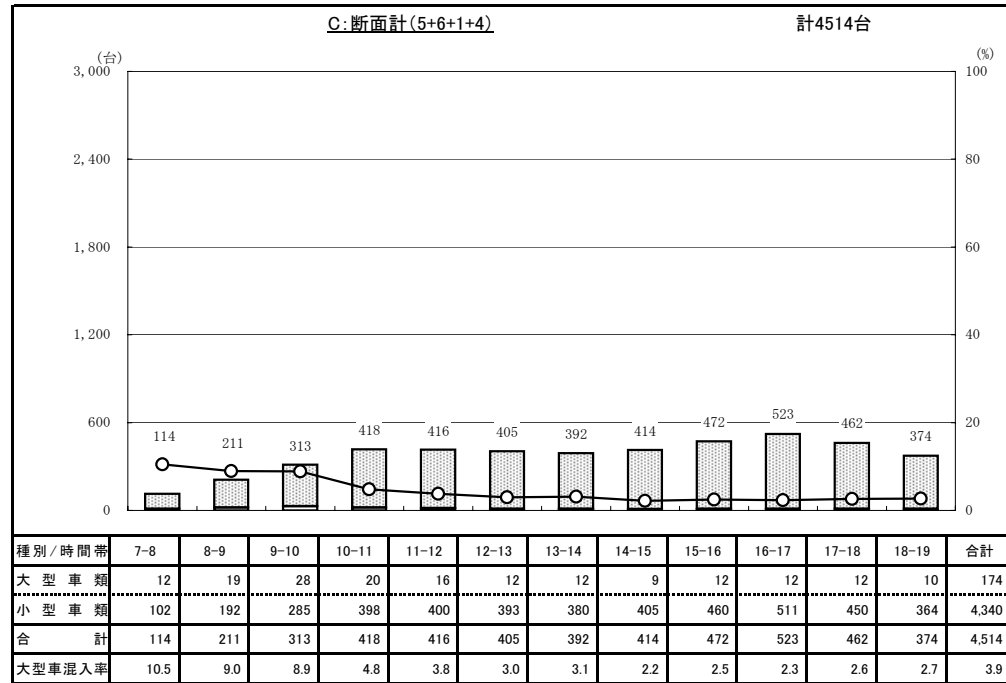
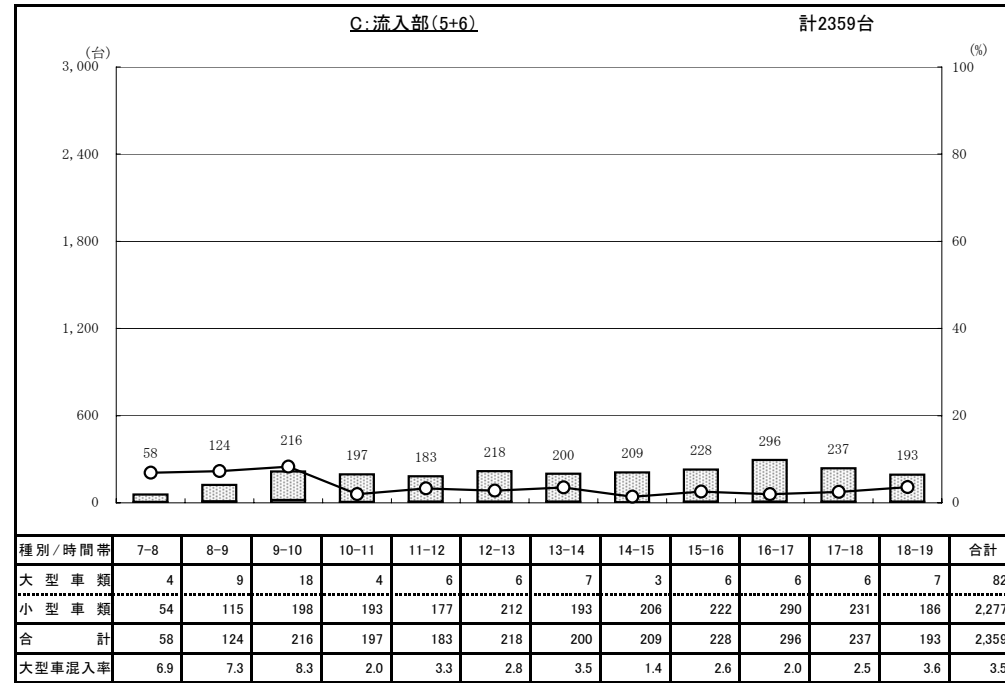


交通量時間變動図

調査地点 : No.22 (28)高洲中央公園前交差点
 調査年月日 : 平成25年6月8日(土) 天候 : 曇

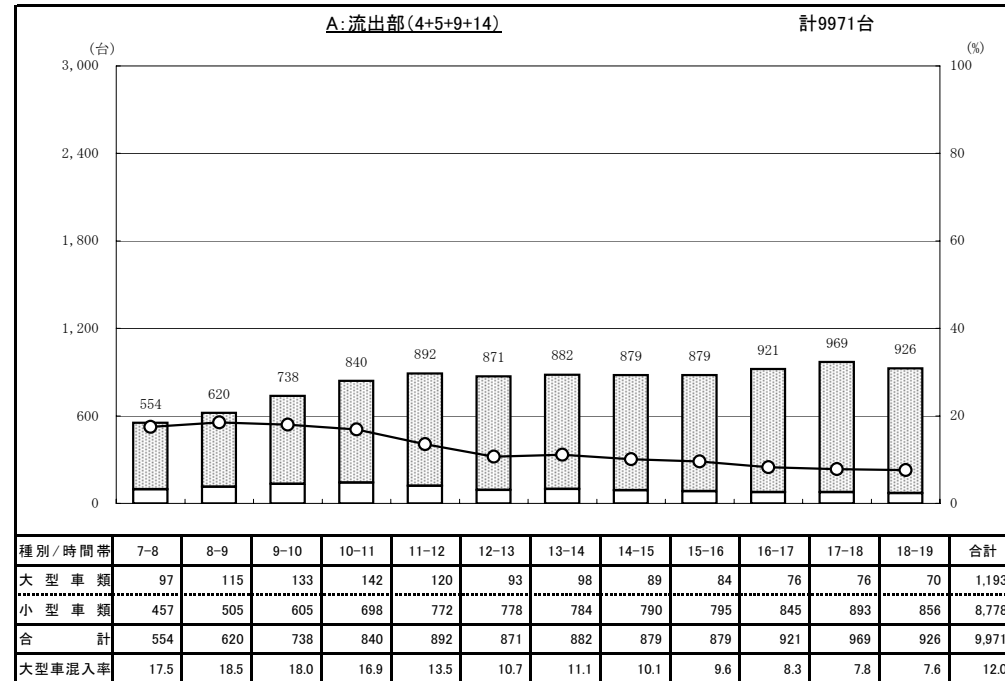
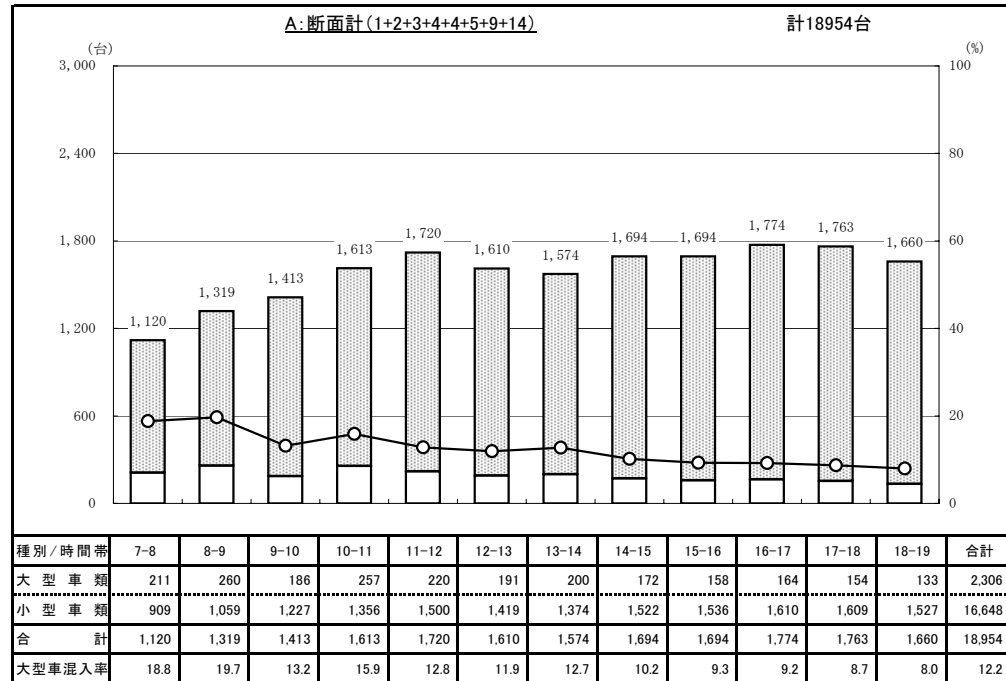
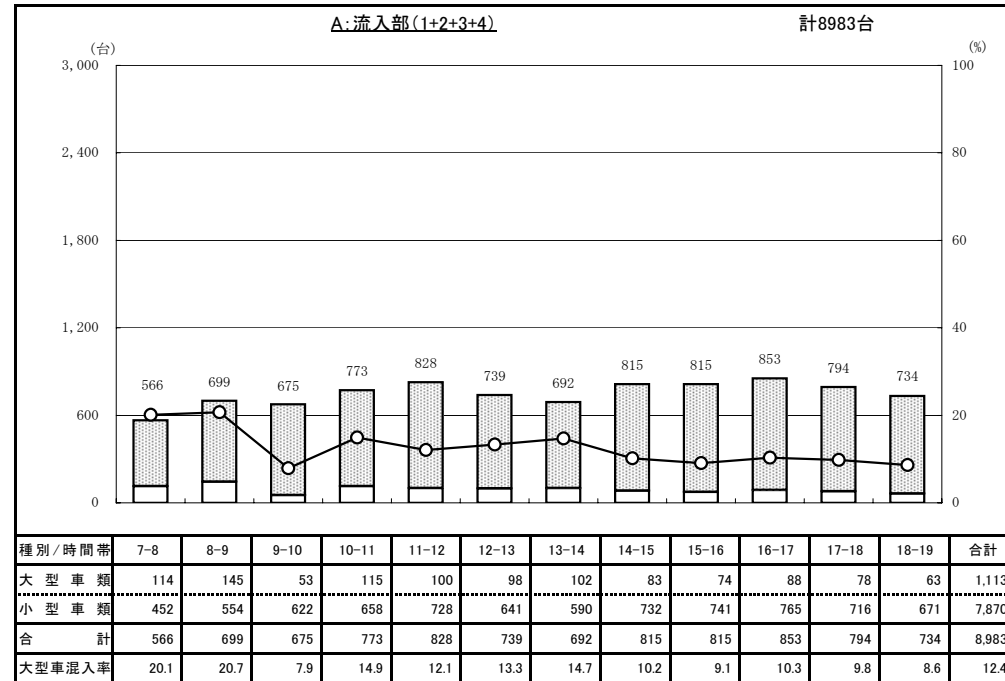
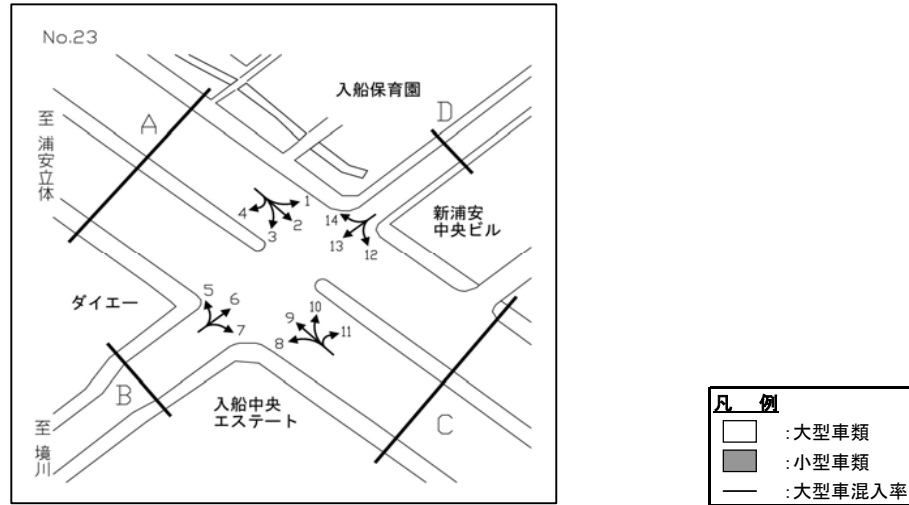


凡例
 □ : 大型車類
 ■ : 小型車類
 ○ : 大型車混入率



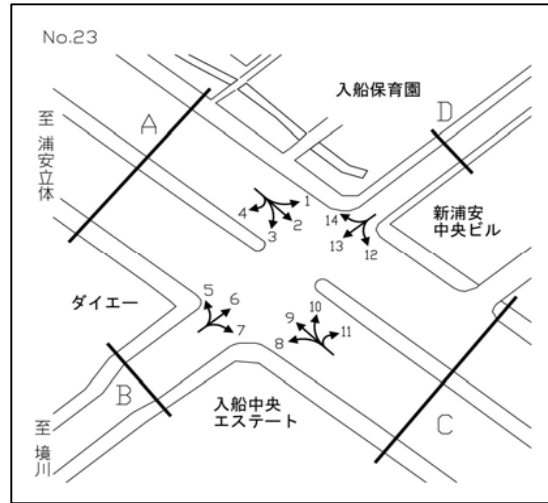
交通量時間変動図

調査地点 : No.23 (29)入船中央交差点
 調査年月日 : 平成25年6月8日(土) 天候 : 曇

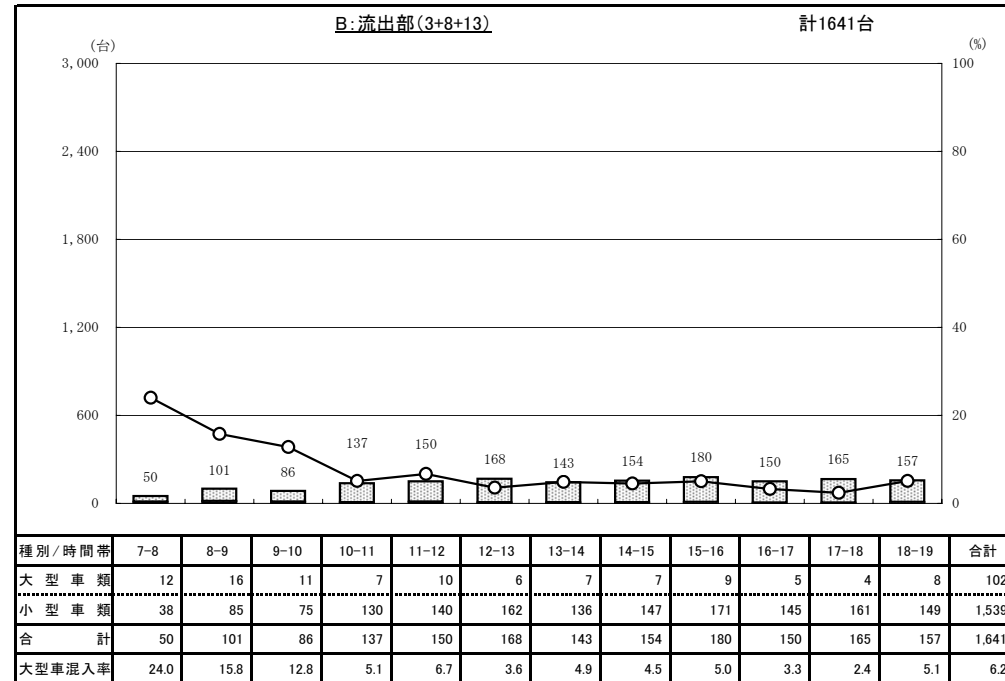
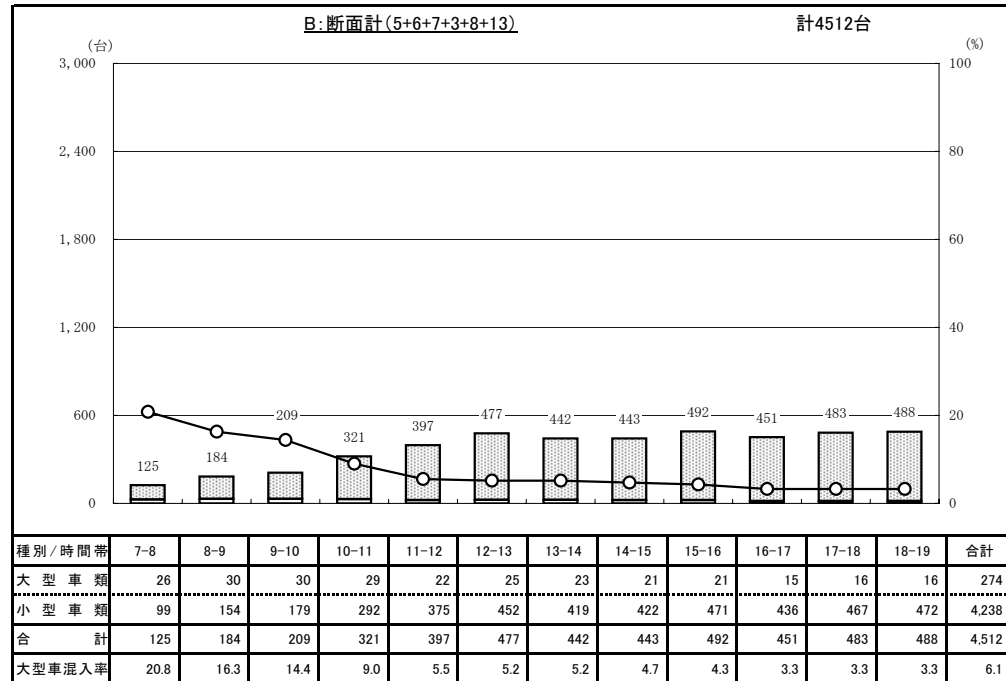
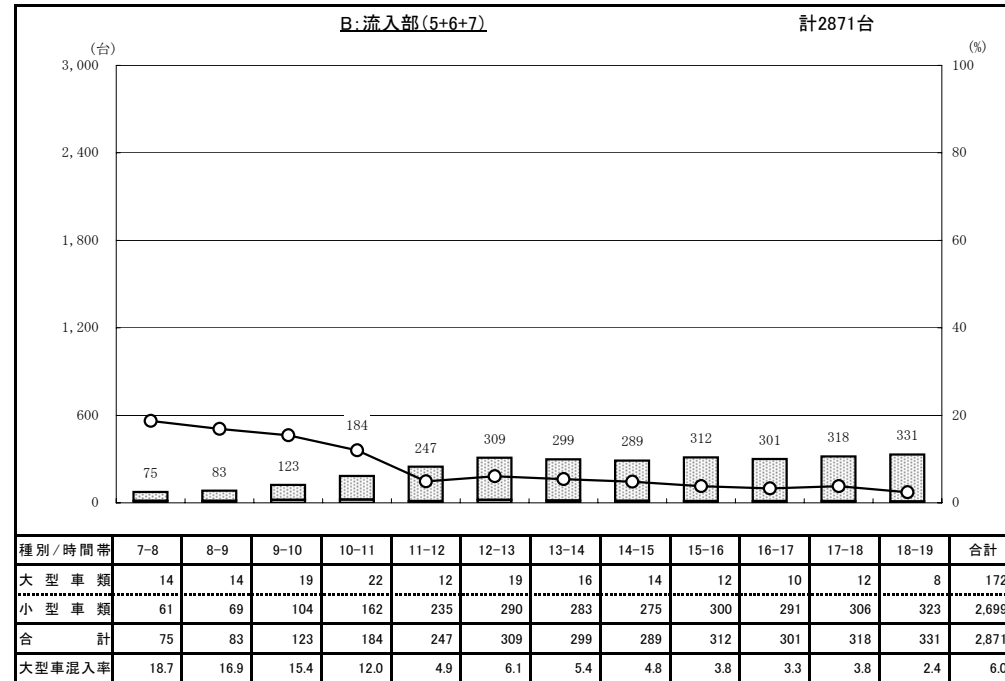


交通量時間変動図

調査地点 : No.23 (29)入船中央交差点
 調査年月日 : 平成25年6月8日(土) 天候 : 曇

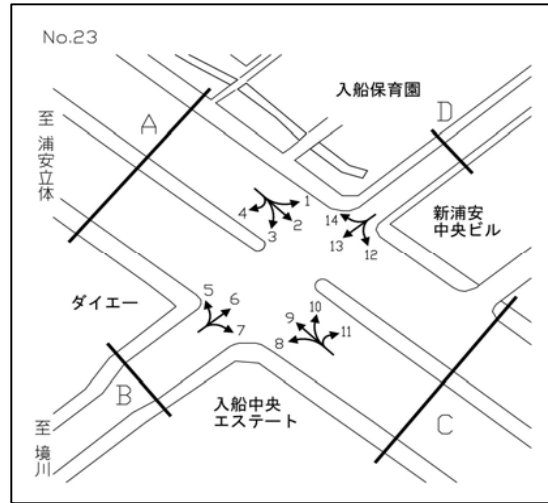


凡 例
 □ : 大型車類
 ■ : 小型車類
 ○ : 大型車混入率

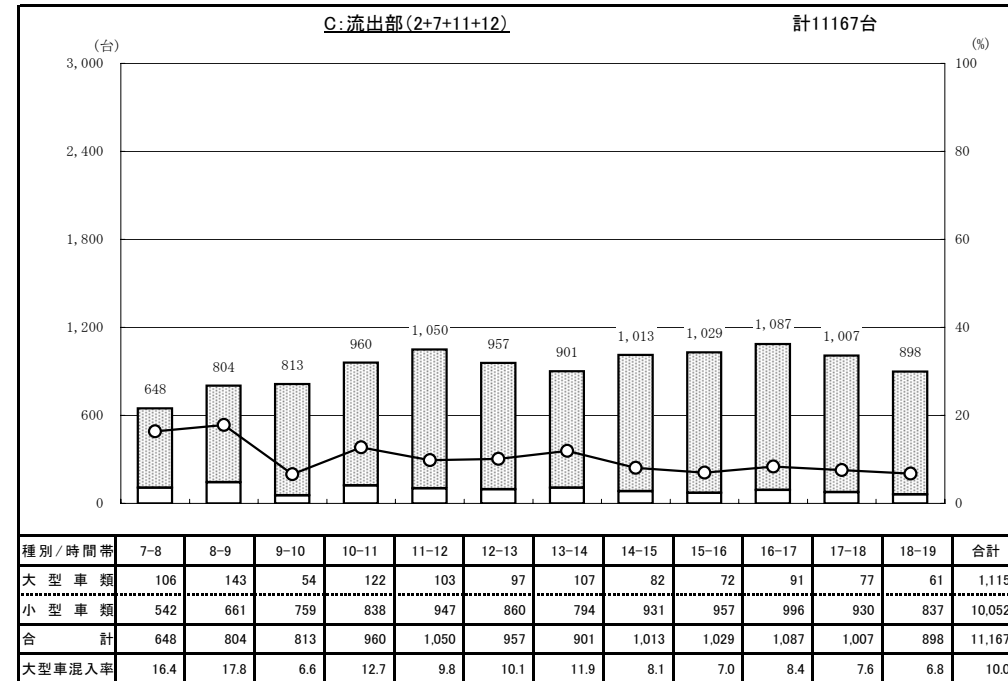
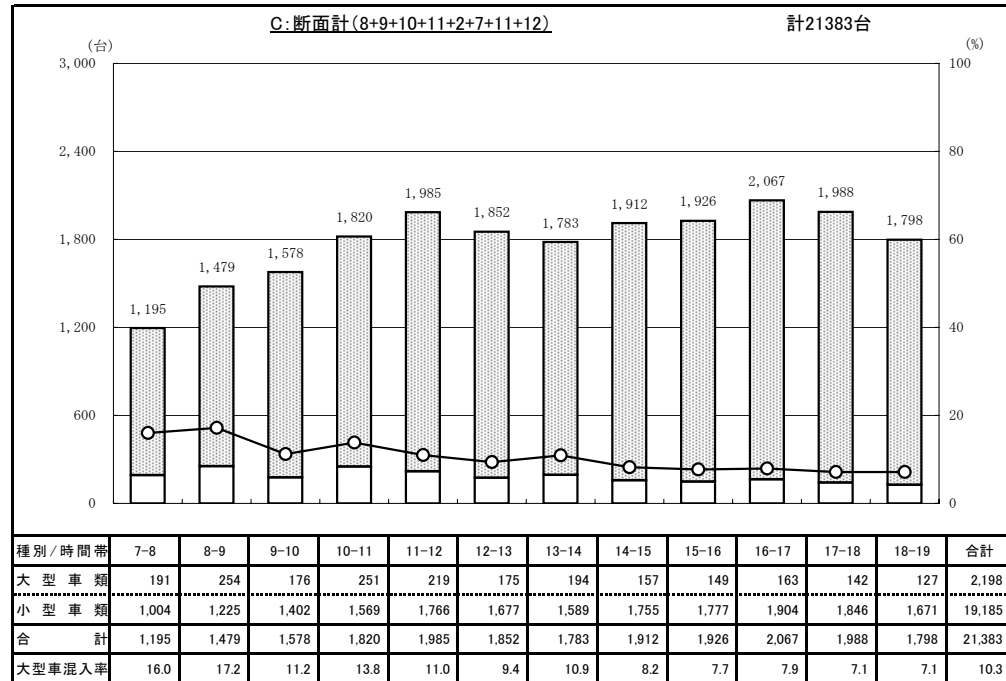
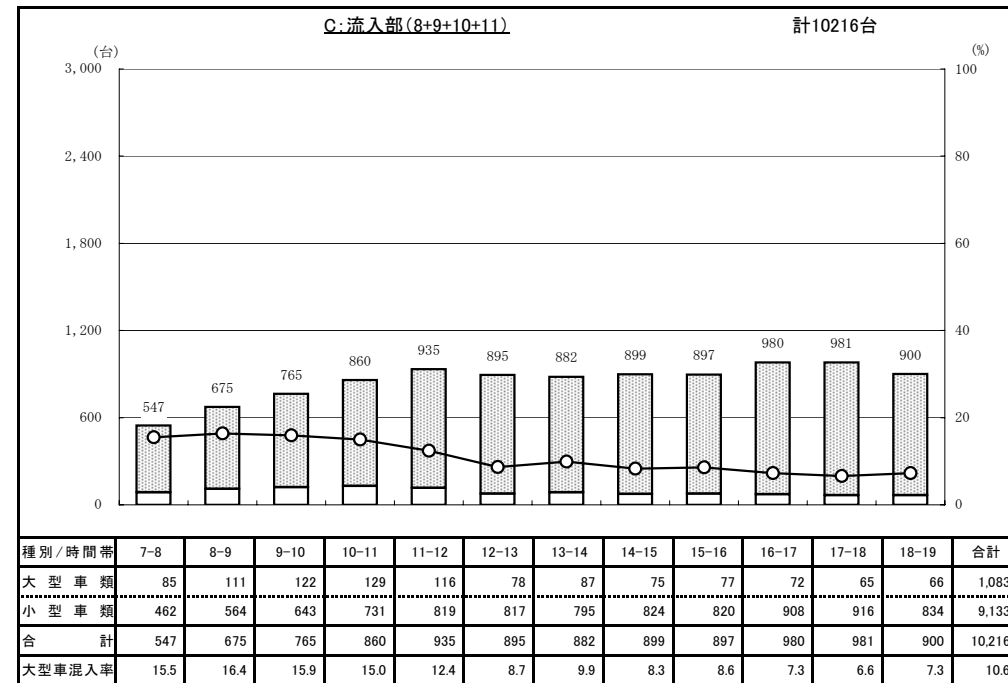


交通量時間変動図

調査地点 : No.23 (29)入船中央交差点
 調査年月日 : 平成25年6月8日(土) 天候 : 曇

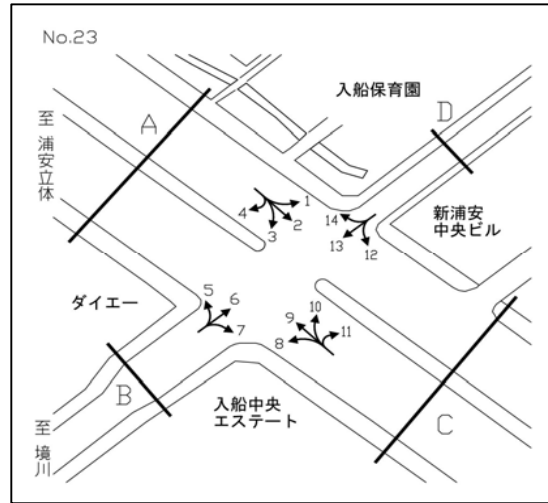


凡例
 □ : 大型車類
 ■ : 小型車類
 — : 大型車混入率

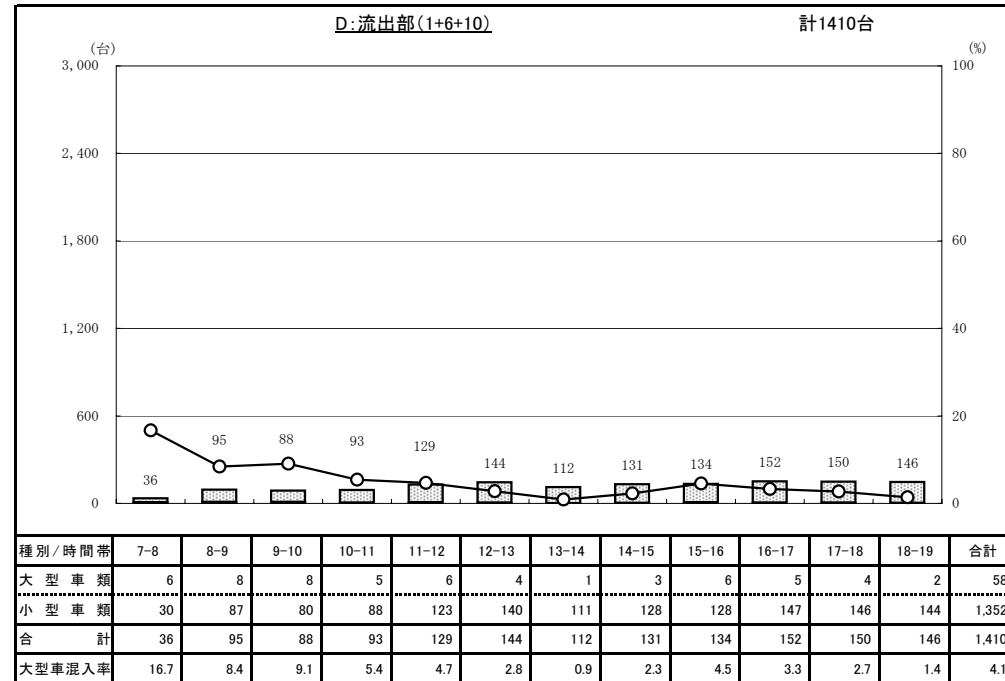
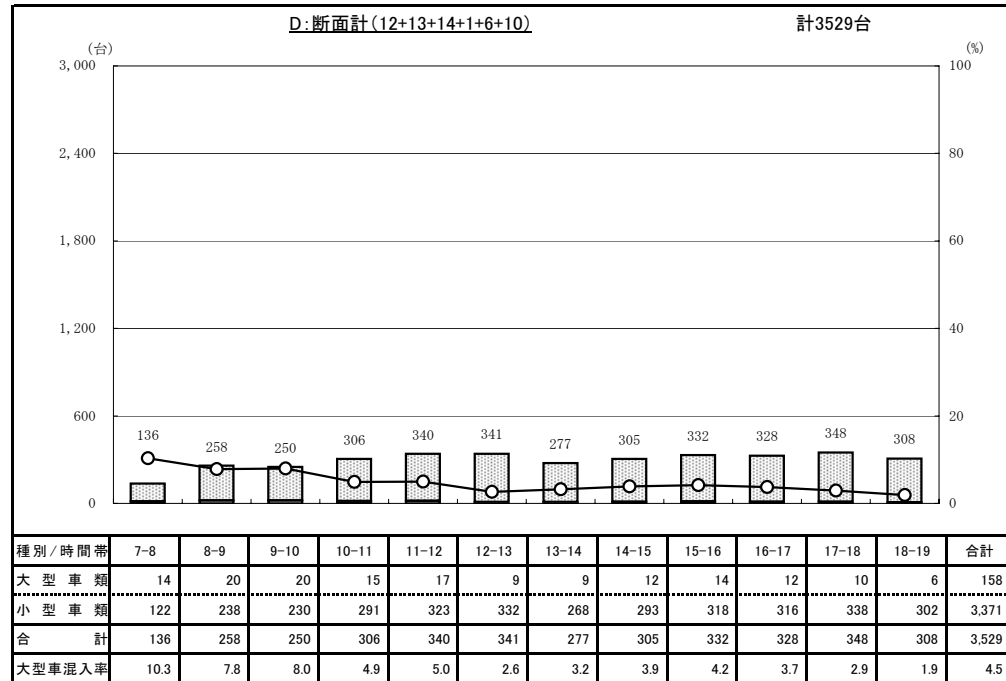
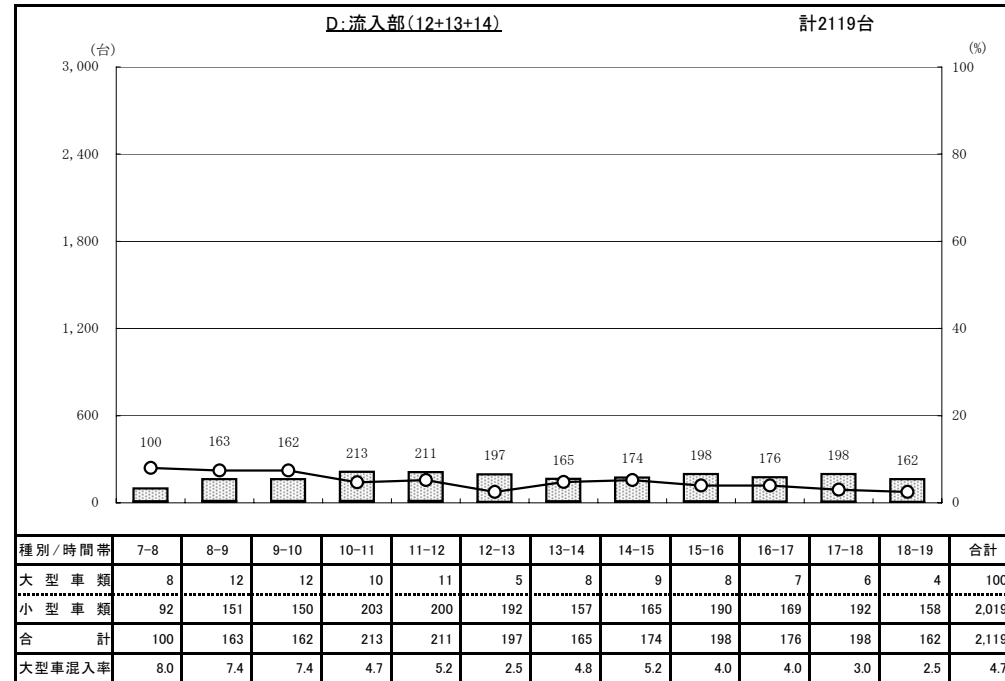


交通量時間変動図

調査地点 : No.23 (29)入船中央交差点
 調査年月日 : 平成25年6月8日(土) 天候 : 曇

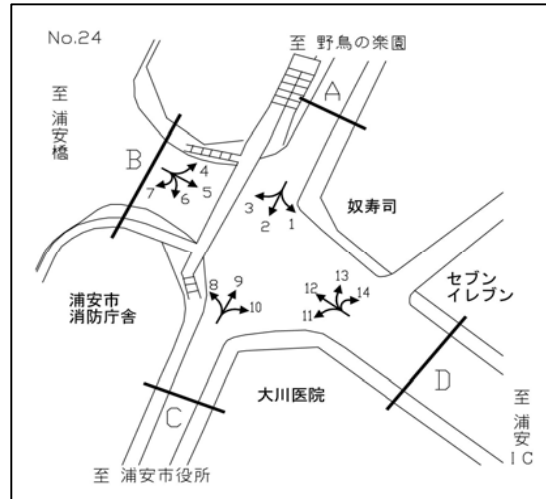


凡例
 □ : 大型車類
 ■ : 小型車類
 ○ : 大型車混入率

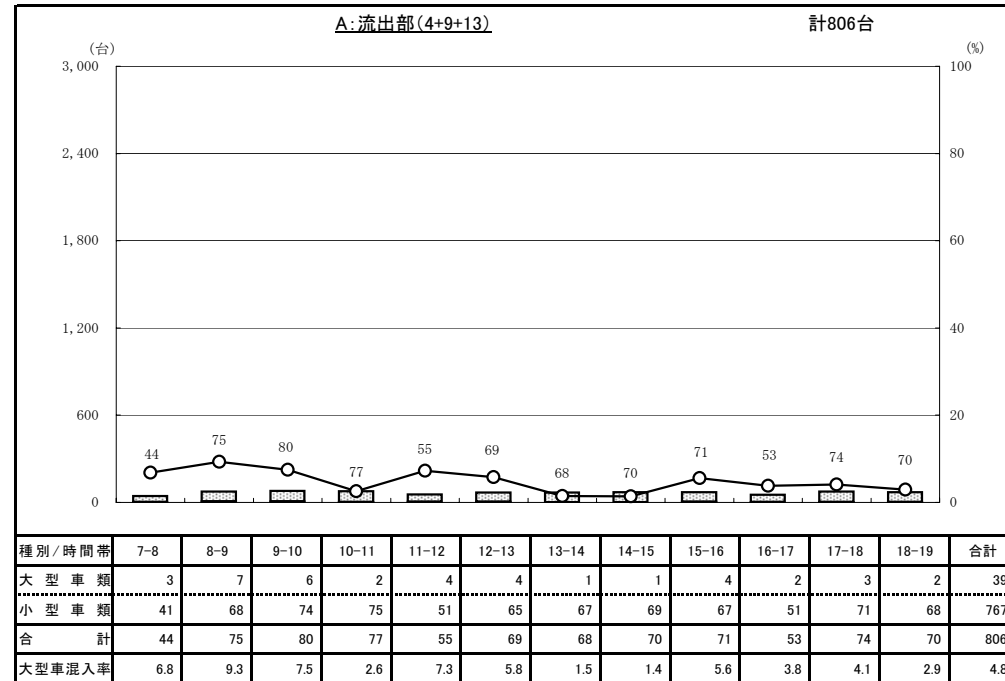
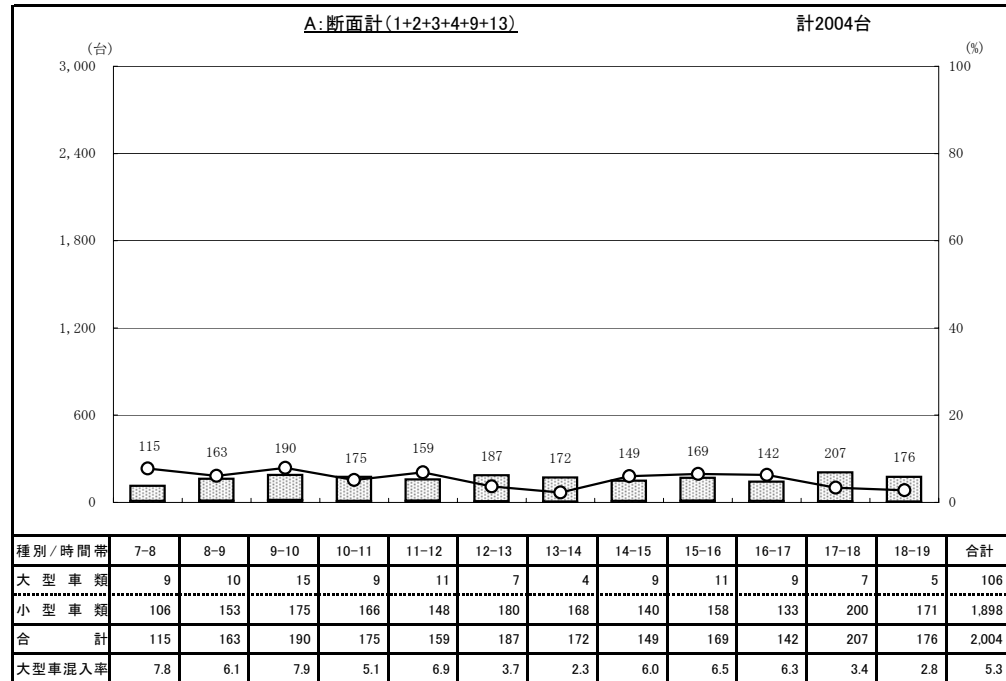
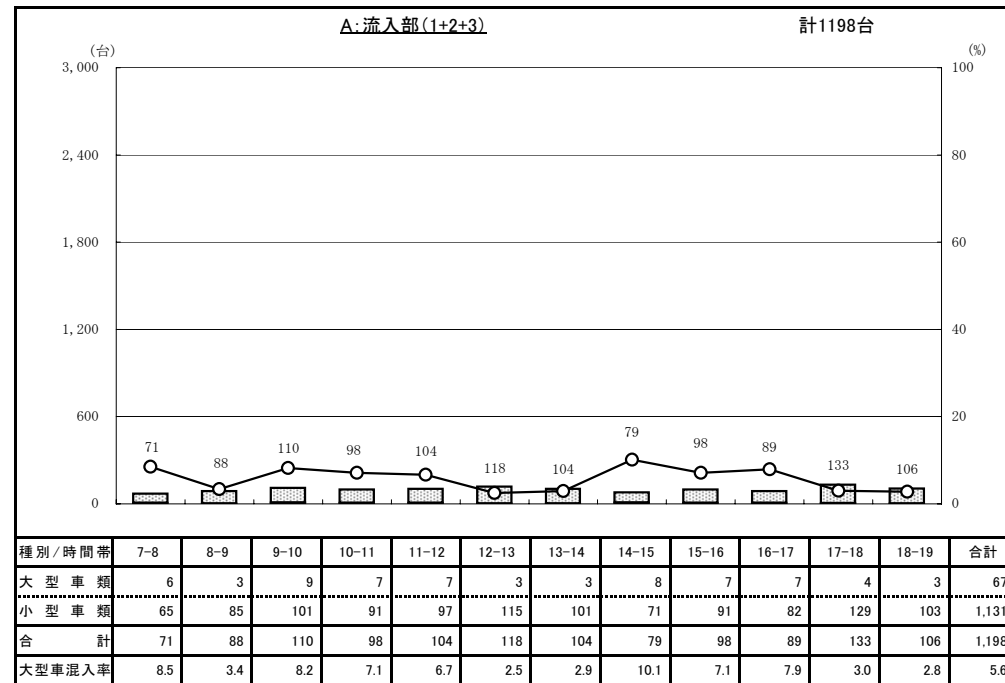


交通量時間変動図

調査地点 : No.24 (31)浦安消防本部前交差点
 調査年月日 : 平成25年6月8日(土) 天候 : 曇

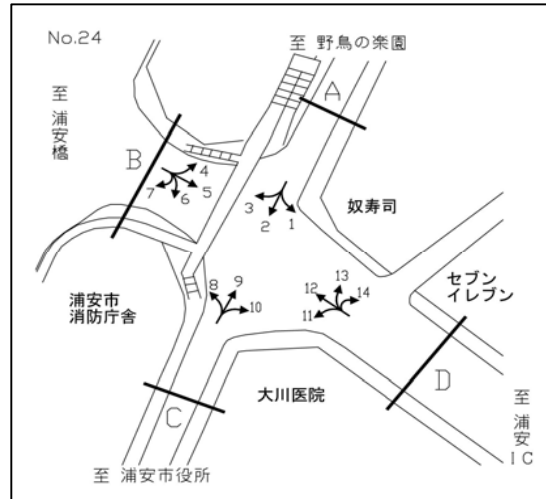


凡例
 □ : 大型車類
 ■ : 小型車類
 ○ : 大型車混入率

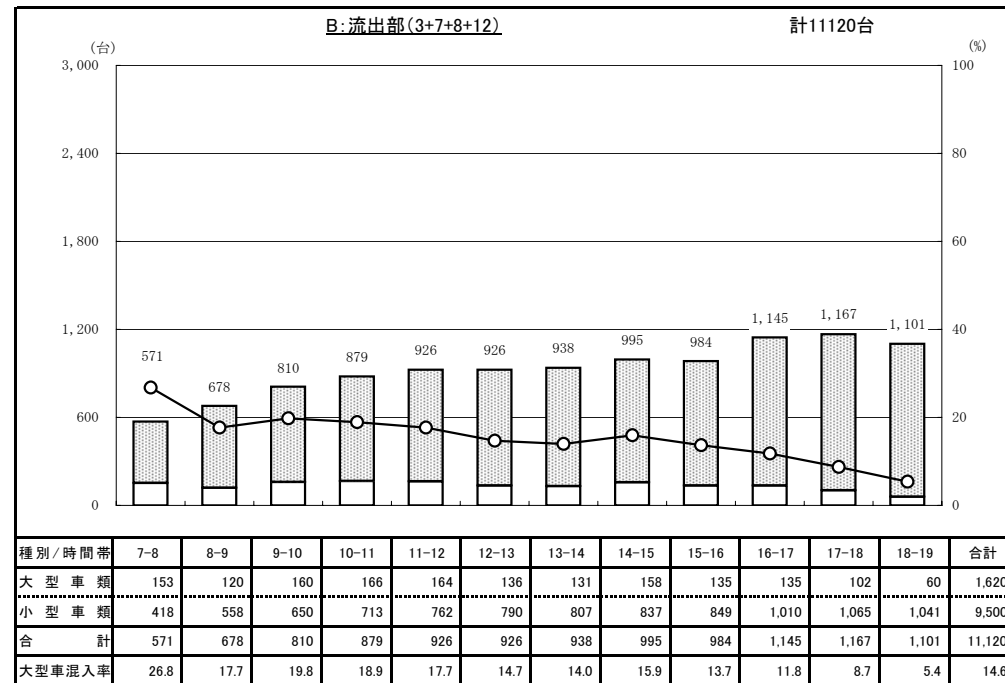
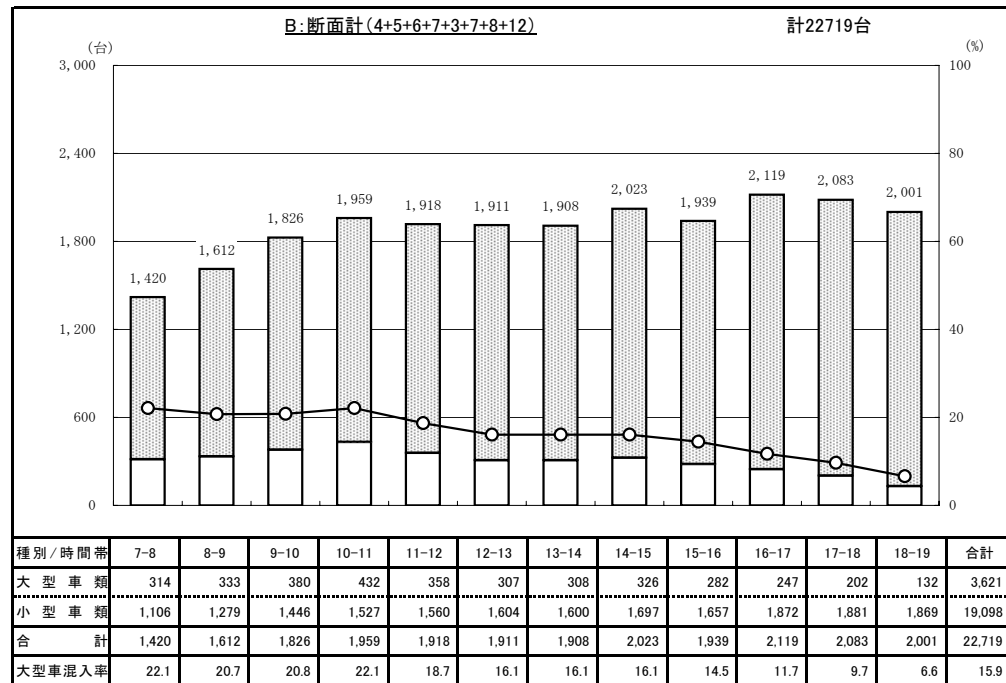
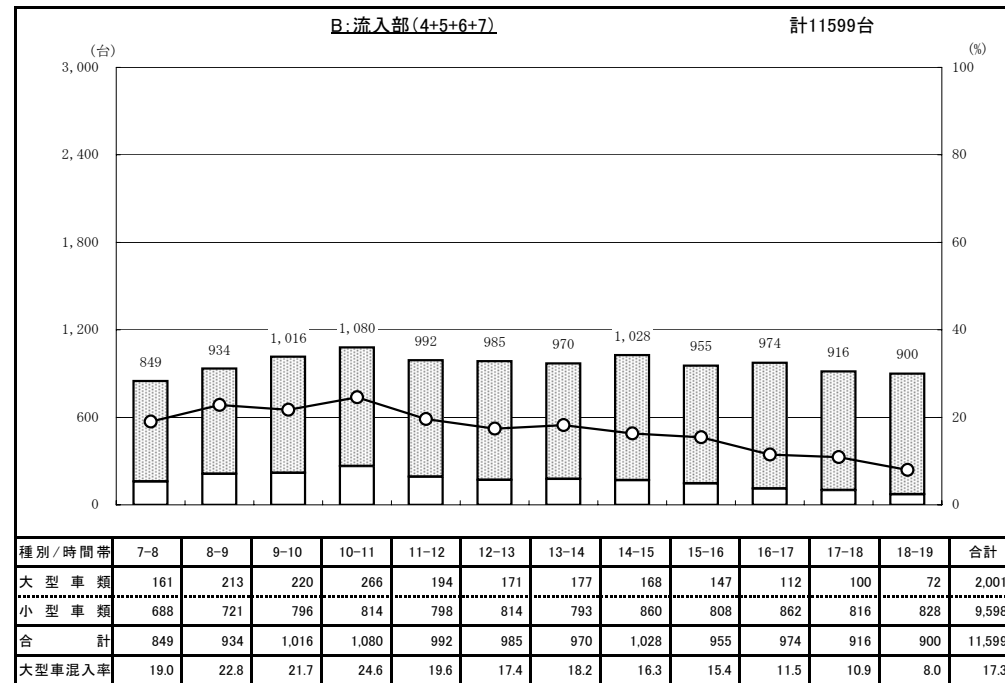


交通量時間変動図

調査地点 : No.24 (31)浦安消防本部前交差点
 調査年月日 : 平成25年6月8日(土) 天候 : 曇

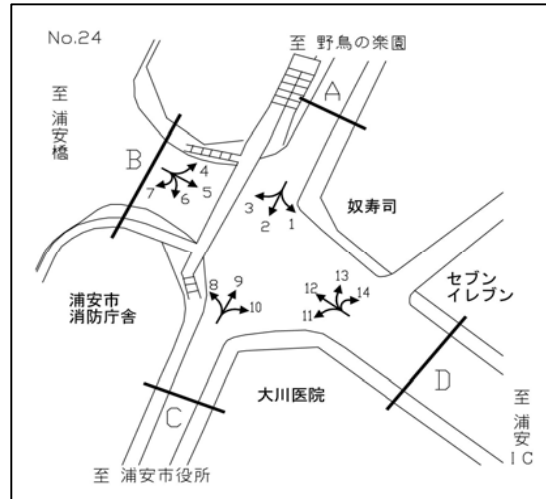


凡例
 □ : 大型車類
 ■ : 小型車類
 ○ : 大型車混入率

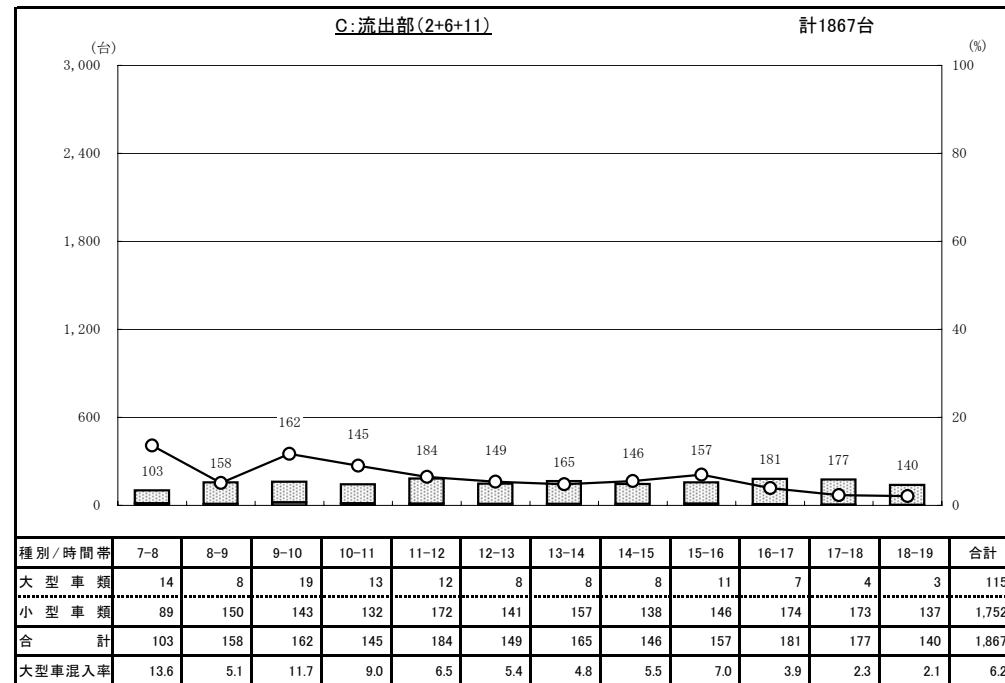
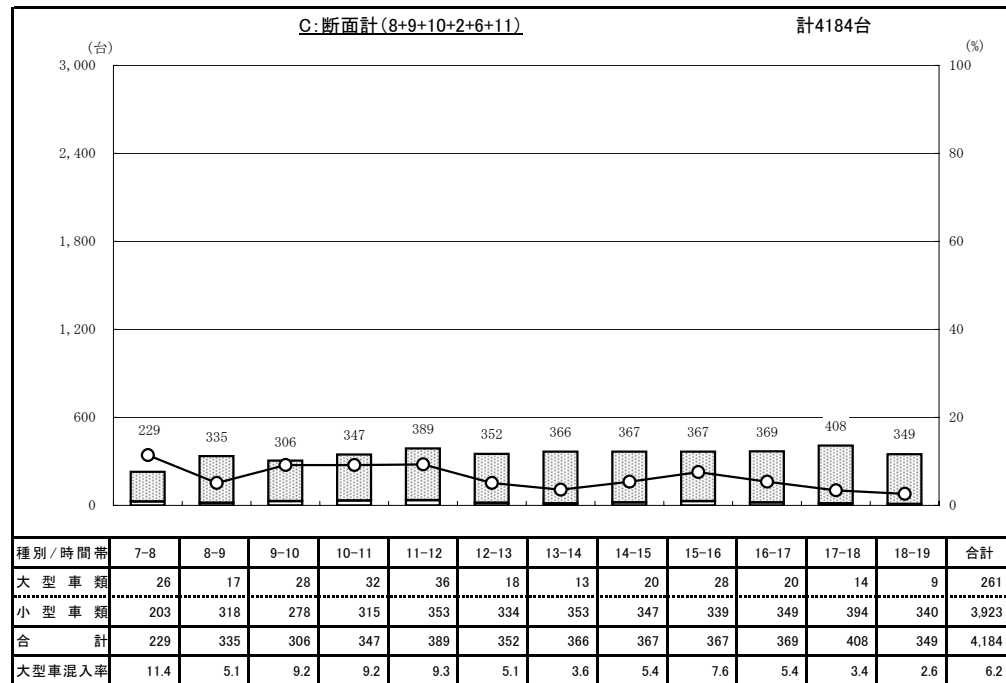
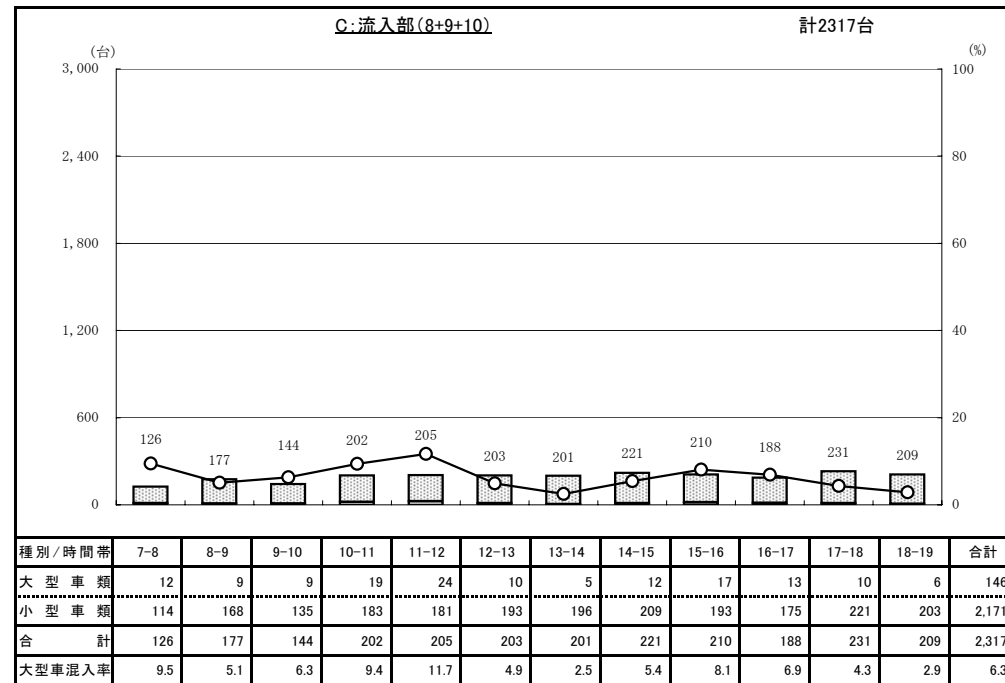


交通量時間変動図

調査地点 : No.24 (31)浦安消防本部前交差点
 調査年月日 : 平成25年6月8日(土) 天候 : 曇

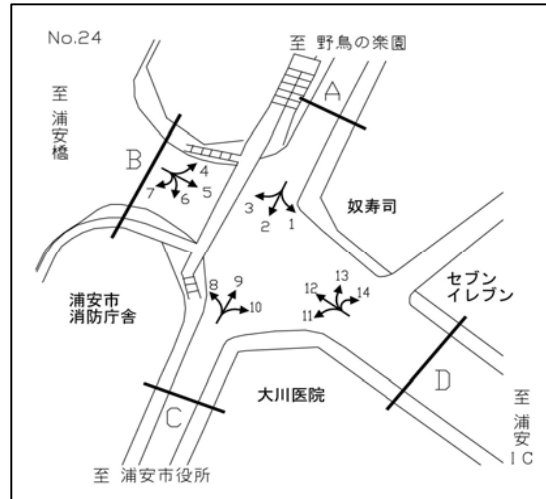


凡例
 □ : 大型車類
 ■ : 小型車類
 ○ : 大型車混入率

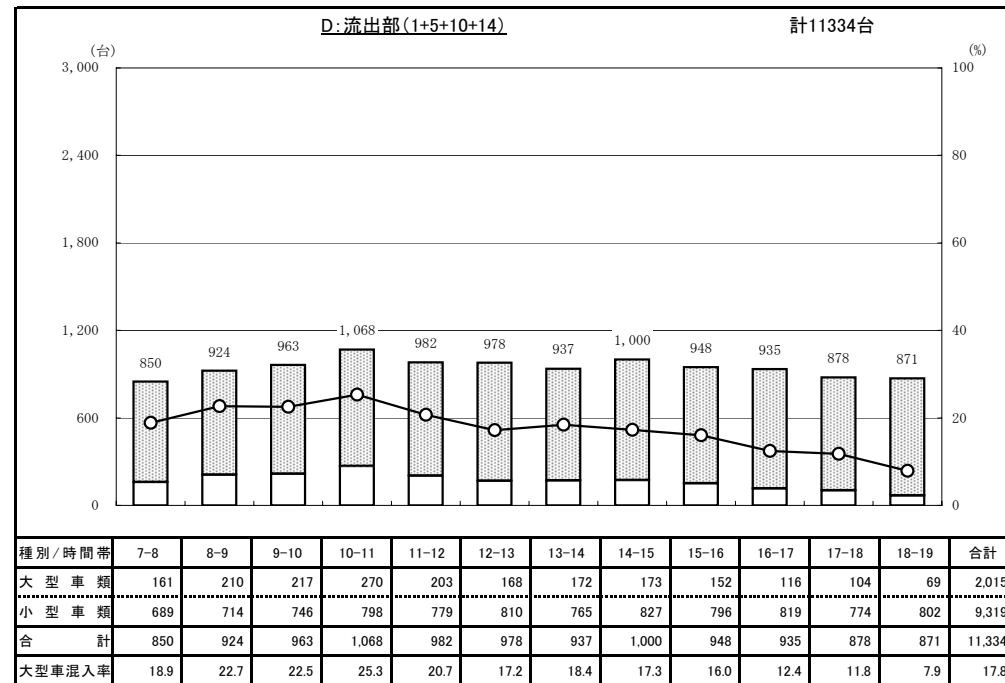
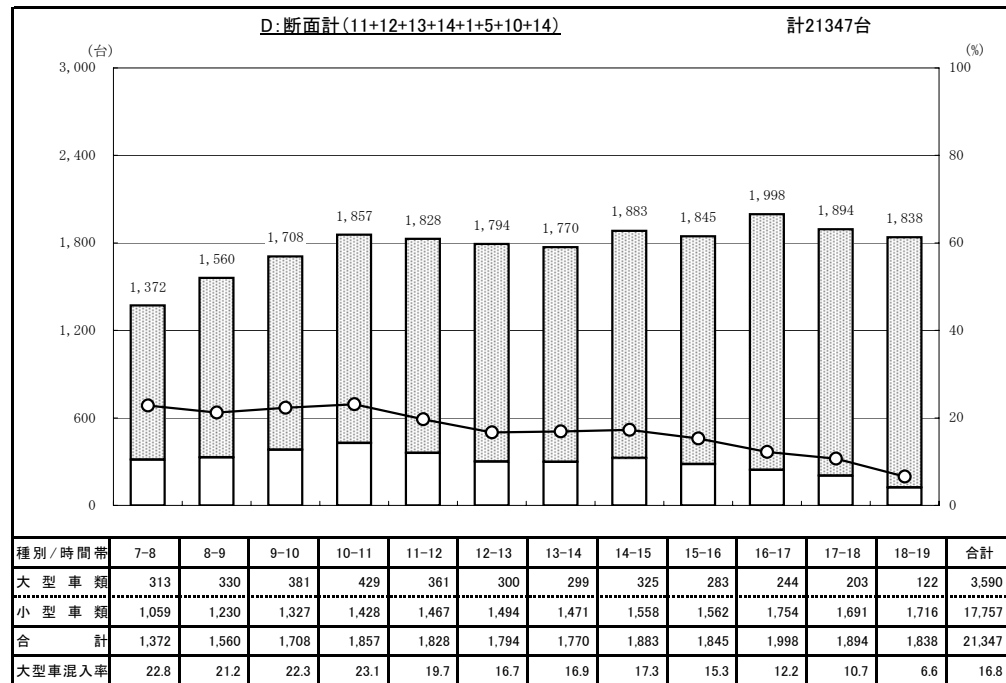
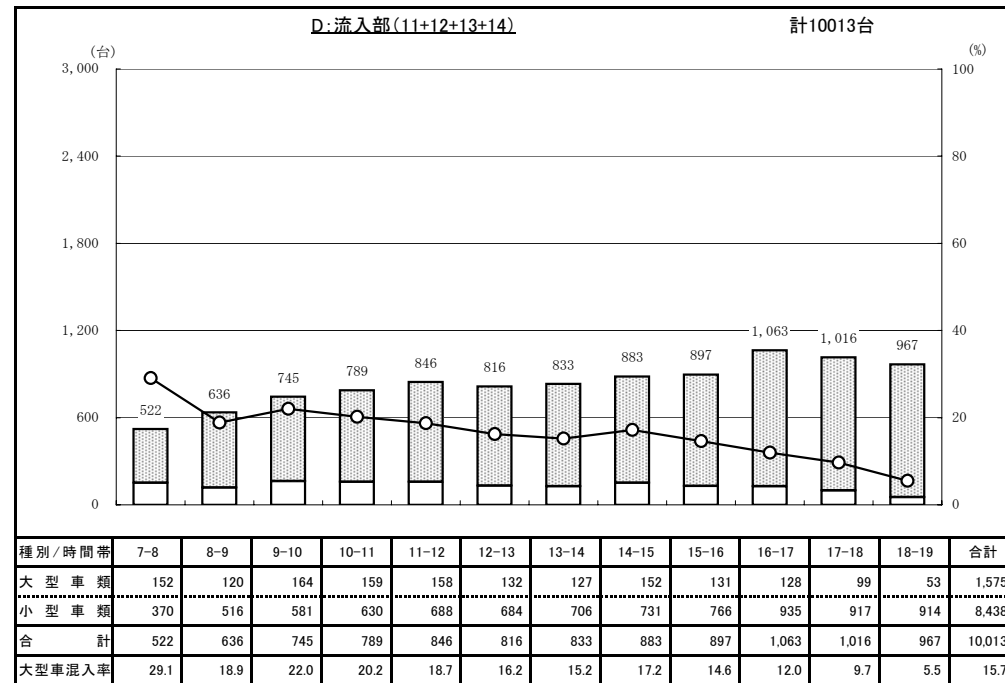


交通量時間変動図

調査地点 : No.24 (31)浦安消防本部前交差点
 調査年月日 : 平成25年6月8日(土) 天候 : 曇

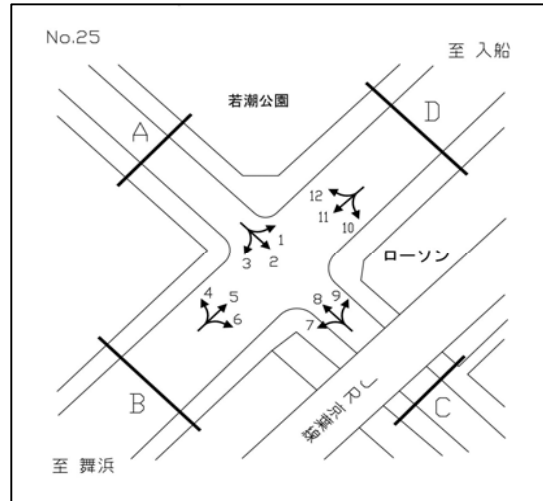


凡例
 □ : 大型車類
 ■ : 小型車類
 ○ : 大型車混入率

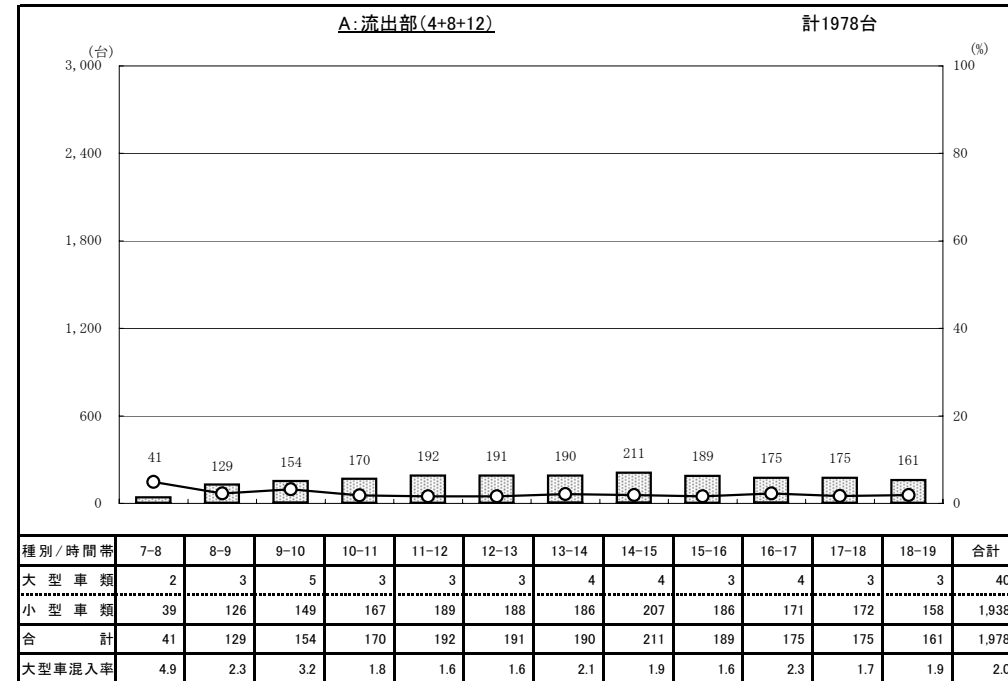
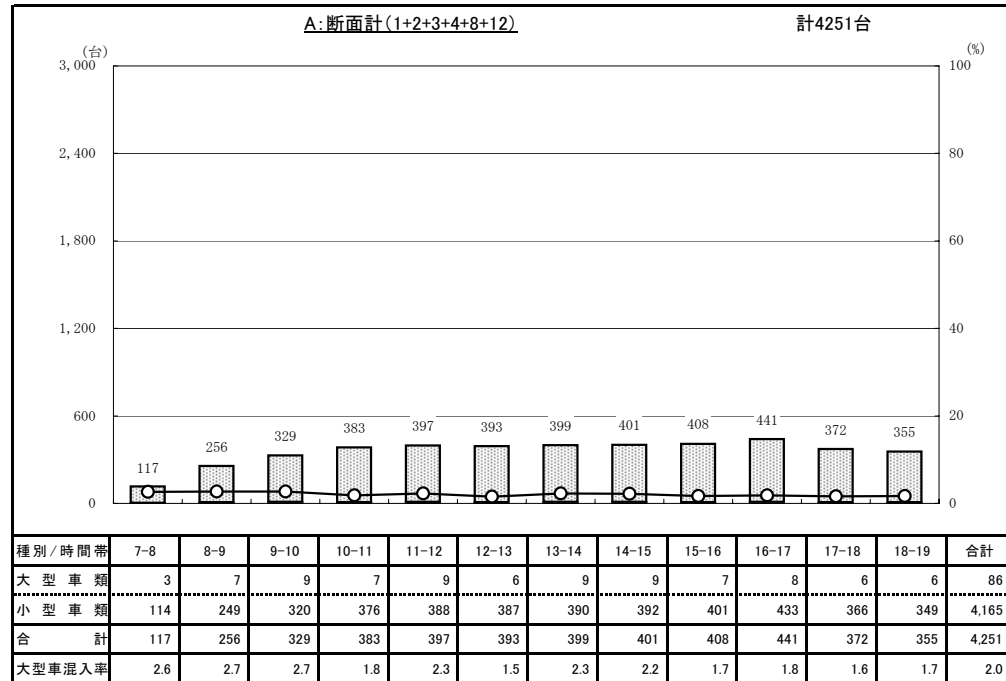
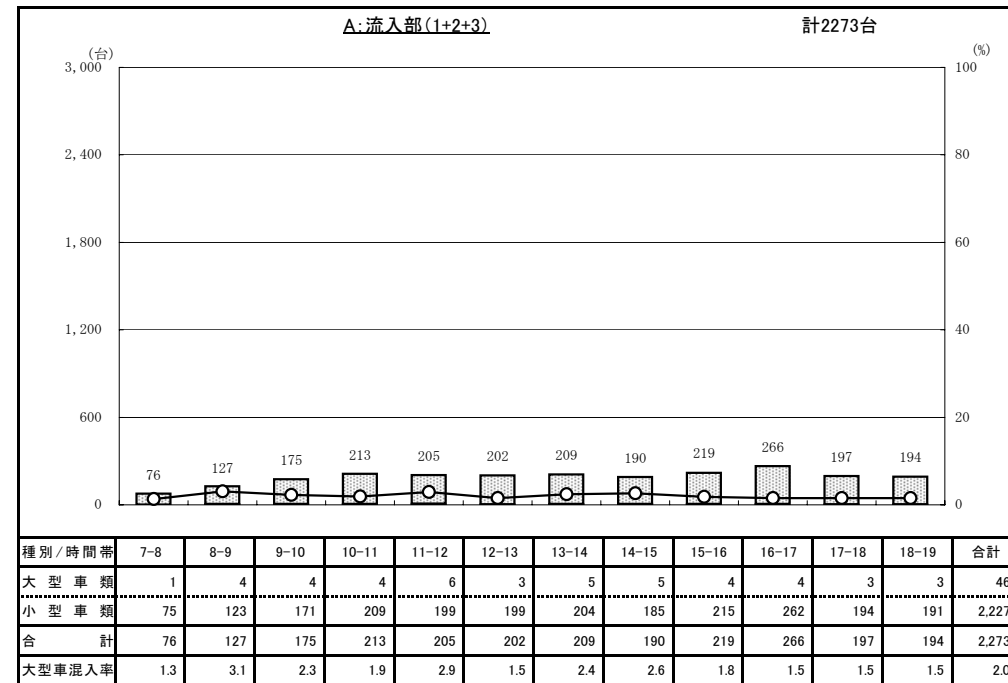


交通量時間変動図

調査地点 : No.25 (33)今川橋東詰交差点
 調査年月日 : 平成25年6月6日(木) 天候 : 曇

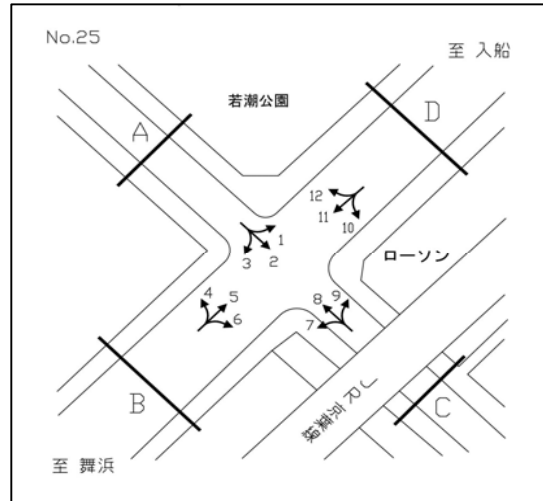


凡例
 □ : 大型車類
 ■ : 小型車類
 ○ : 大型車混入率

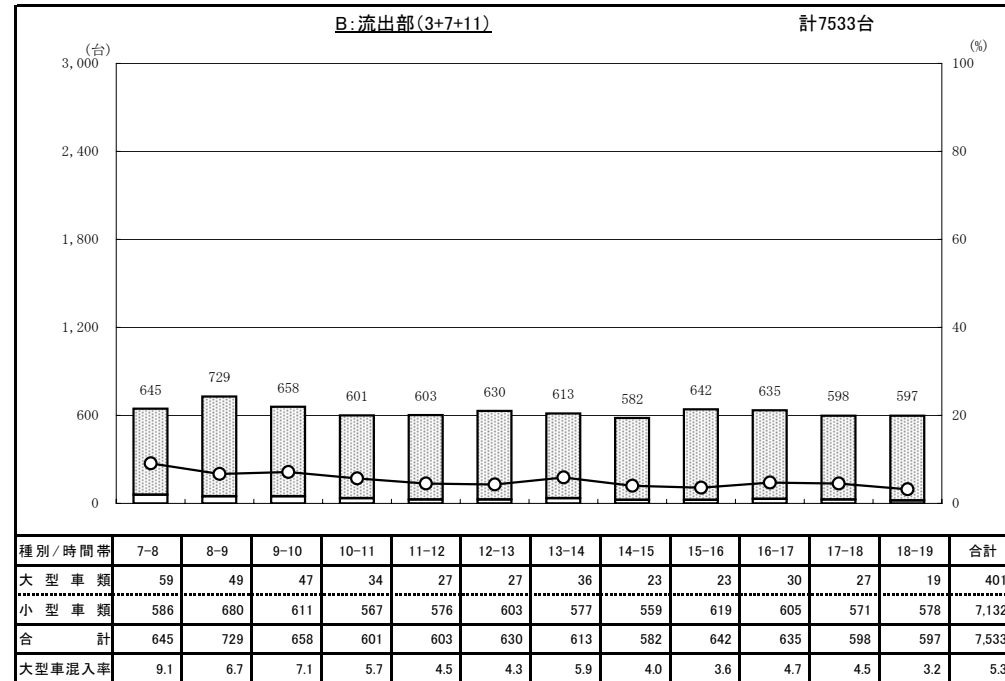
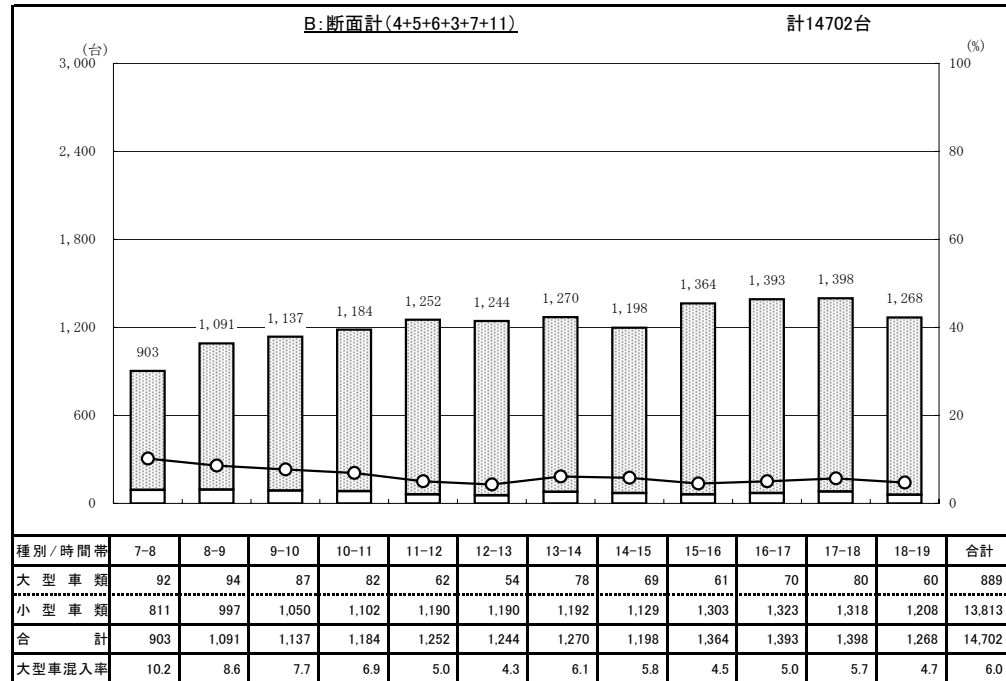
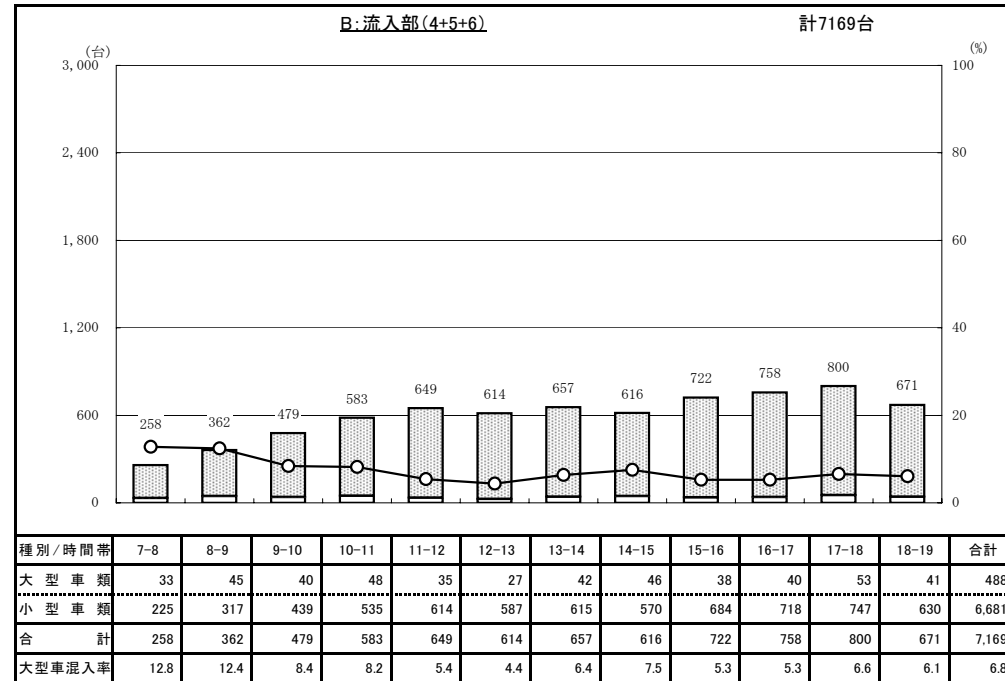


交通量時間変動図

調査地点 : No.25 (33)今川橋東詰交差点
 調査年月日 : 平成25年6月6日(木) 天候 : 曇

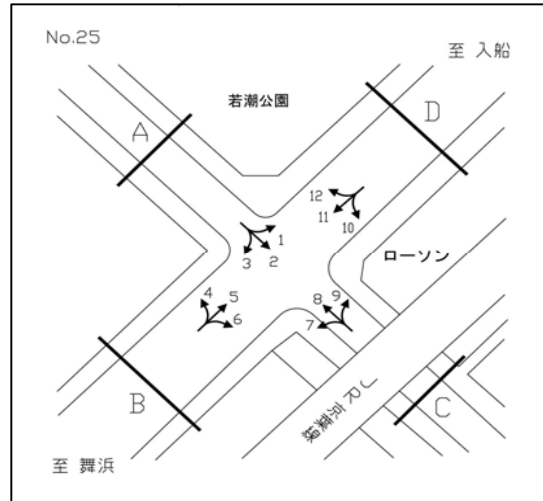


凡例
 □ : 大型車類
 ■ : 小型車類
 — : 大型車混入率

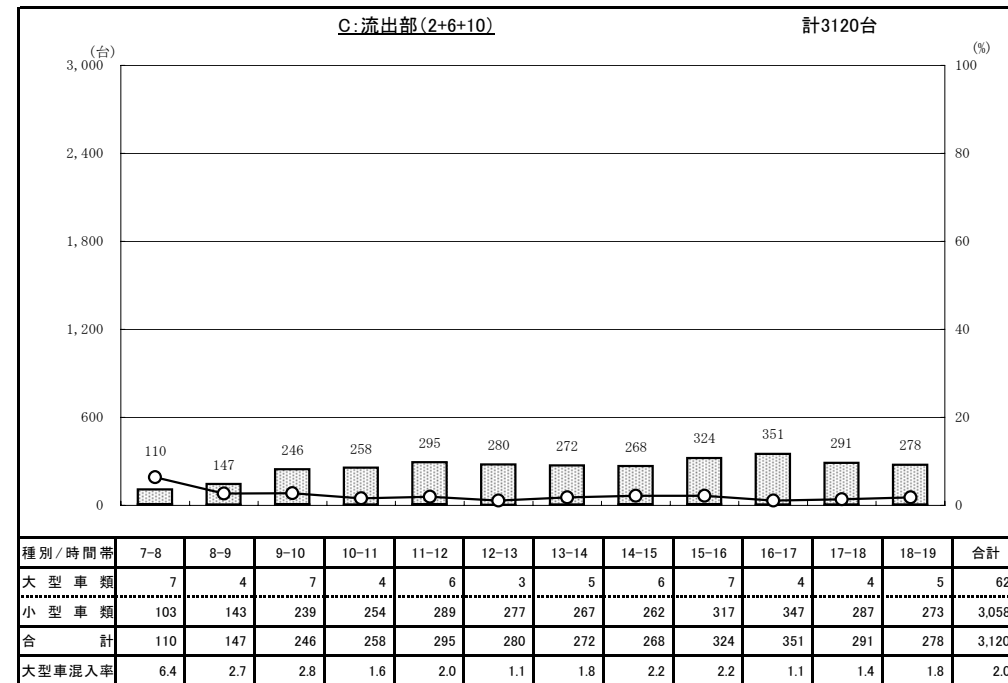
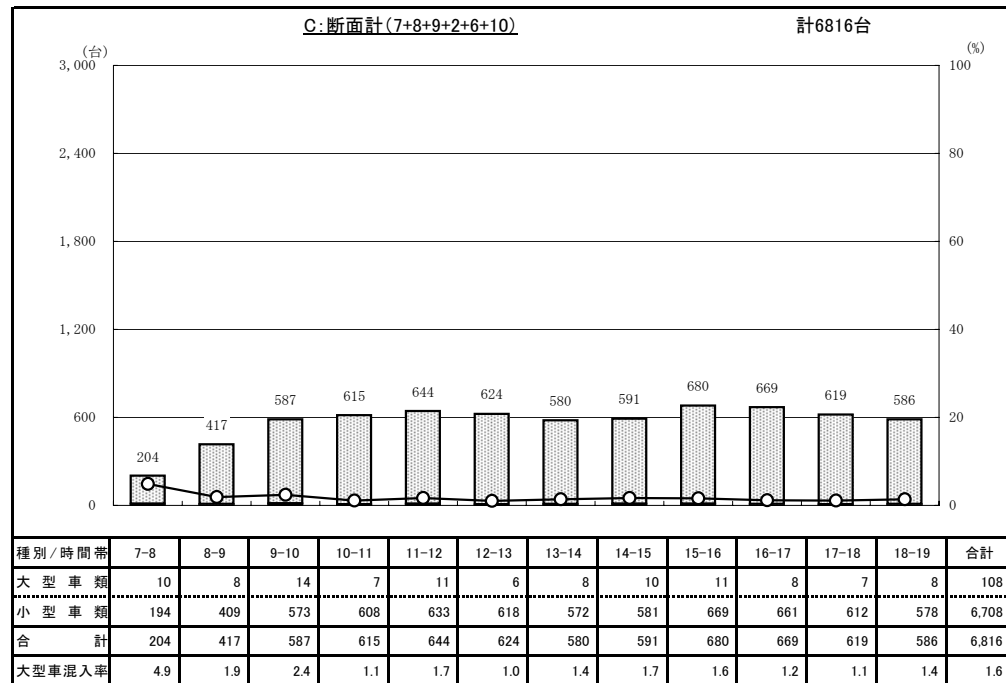
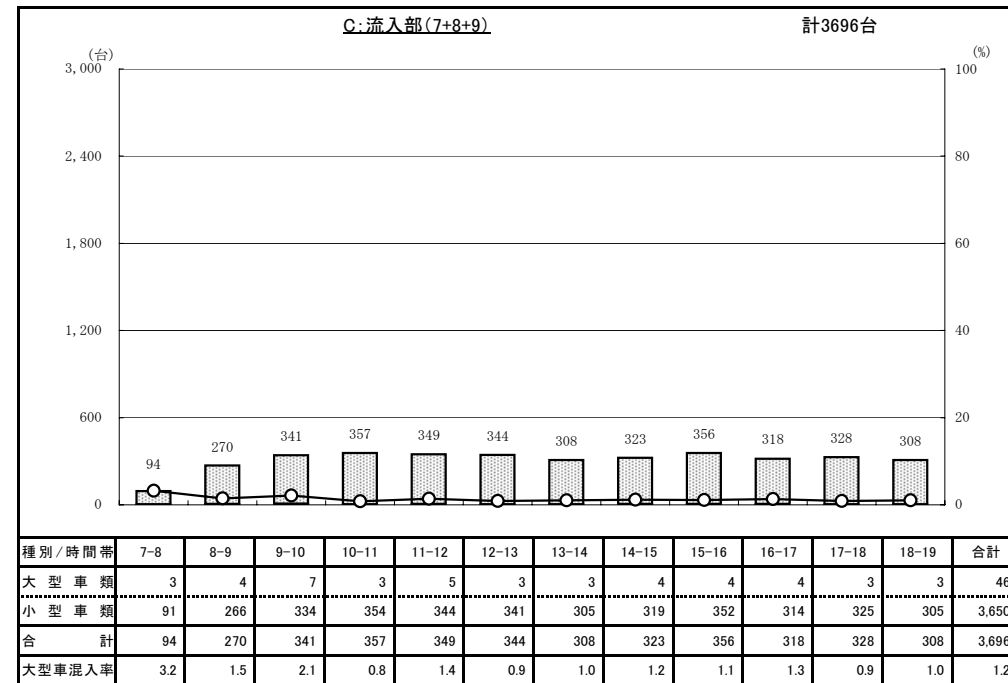


交通量時間変動図

調査地点 : No.25 (33)今川橋東詰交差点
 調査年月日 : 平成25年6月6日(木) 天候 : 曇

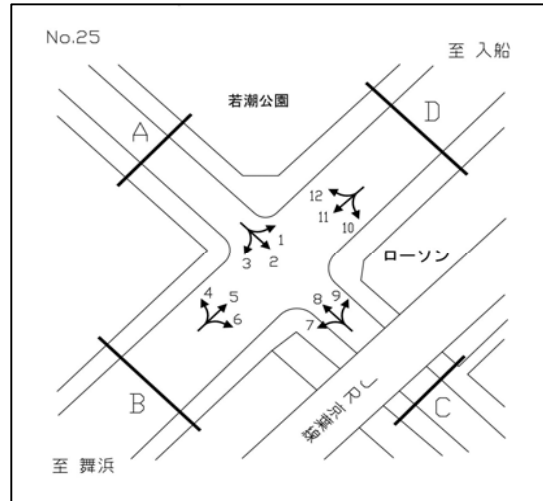


凡例
 □ : 大型車類
 ■ : 小型車類
 ○ : 大型車混入率

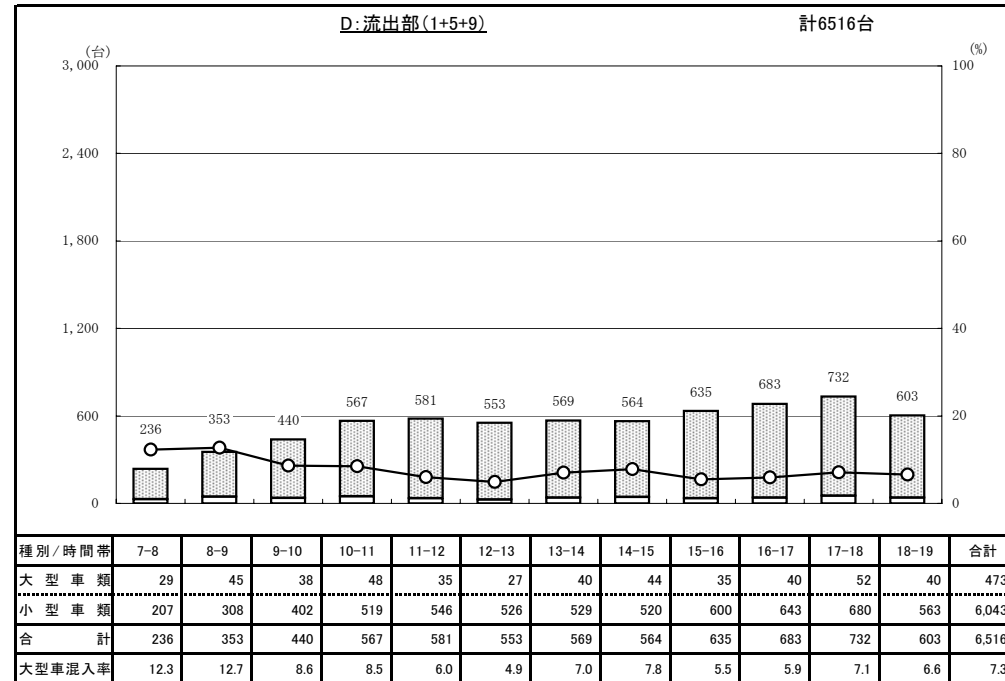
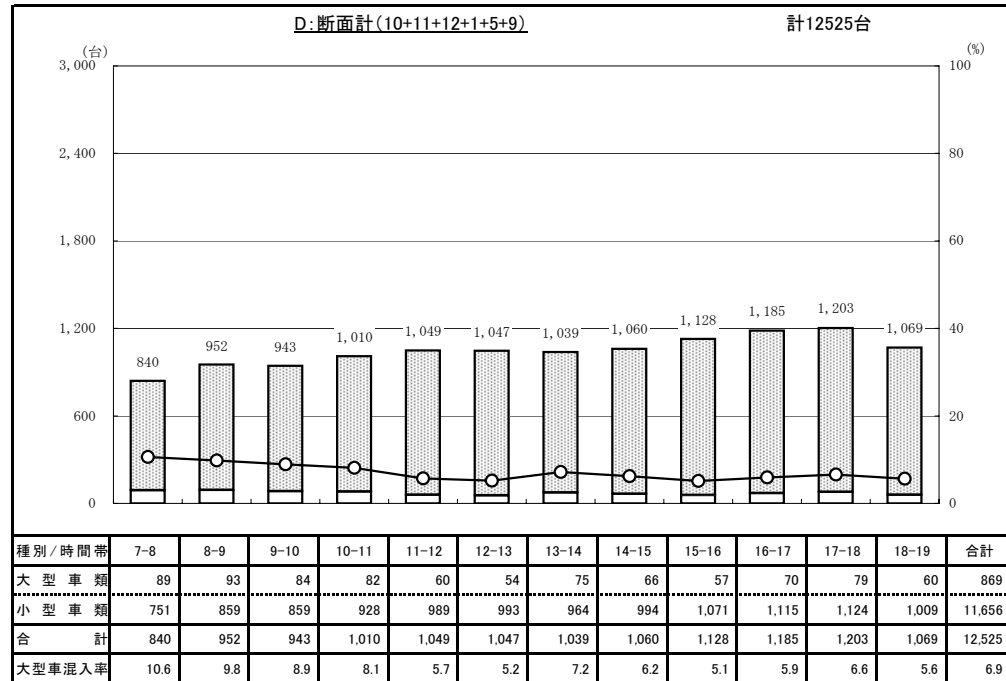
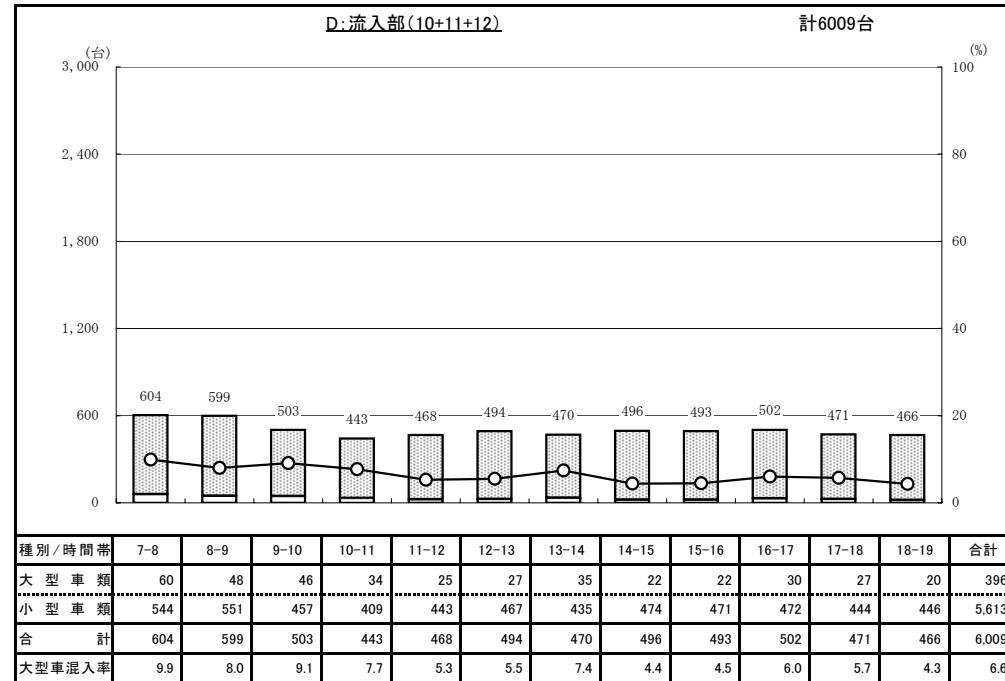


交通量時間変動図

調査地点 : No.25 (33)今川橋東詰交差点
 調査年月日 : 平成25年6月6日(木) 天候 : 曇

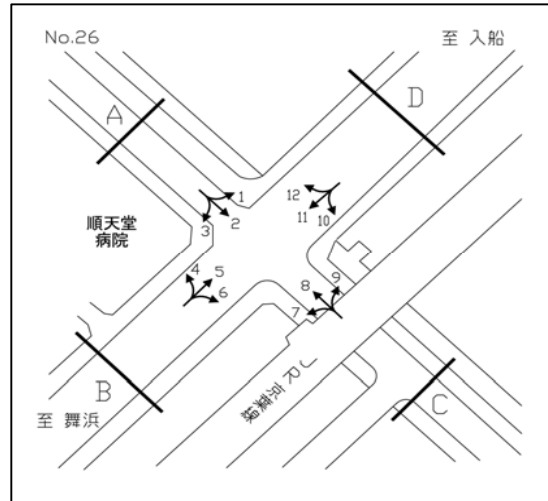


凡例
 □ : 大型車類
 ■ : 小型車類
 ○ : 大型車混入率

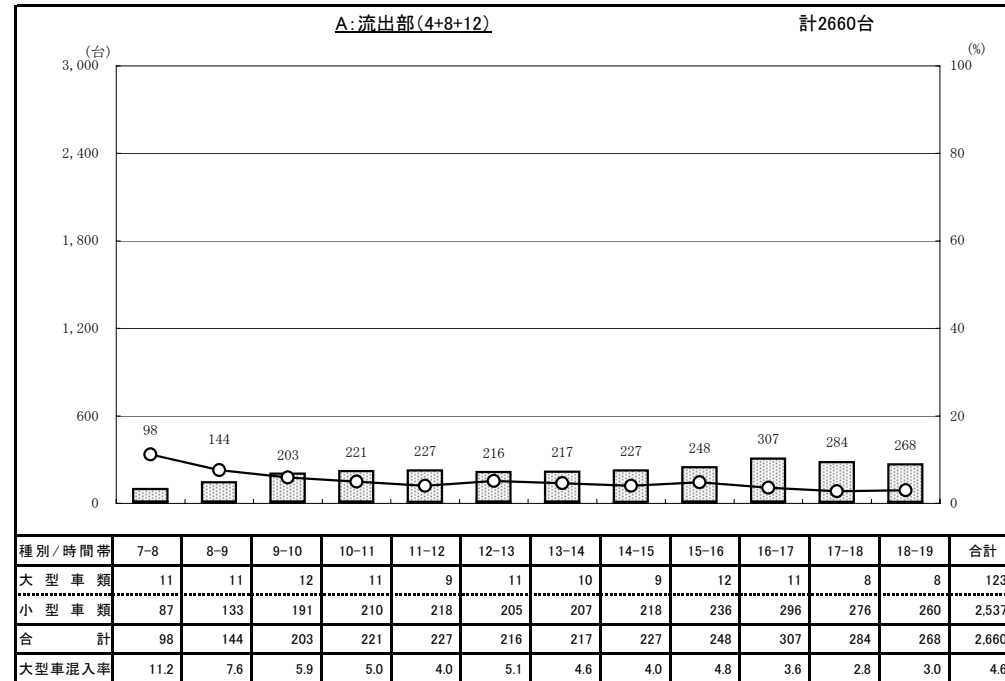
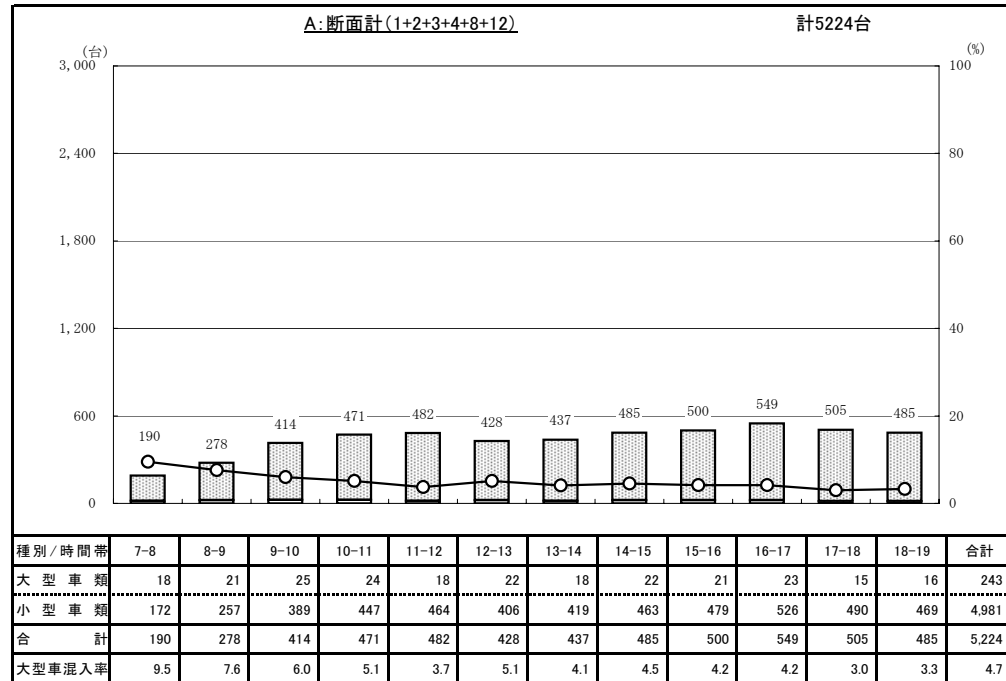
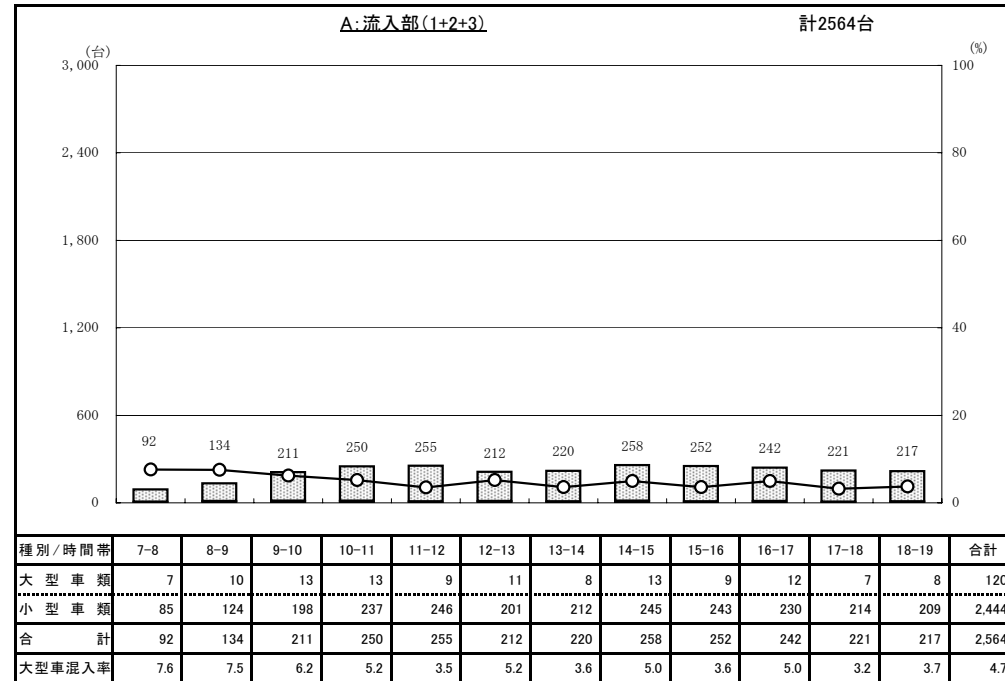


交通量時間變動図

調査地点 : No.26 (34)今川橋西詰交差点
 調査年月日 : 平成25年6月8日(土) 天候 : 曇

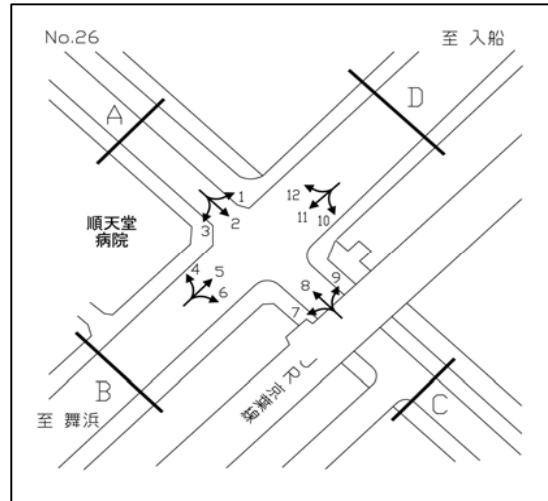


凡例
 □ : 大型車類
 ■ : 小型車類
 ○ : 大型車混入率

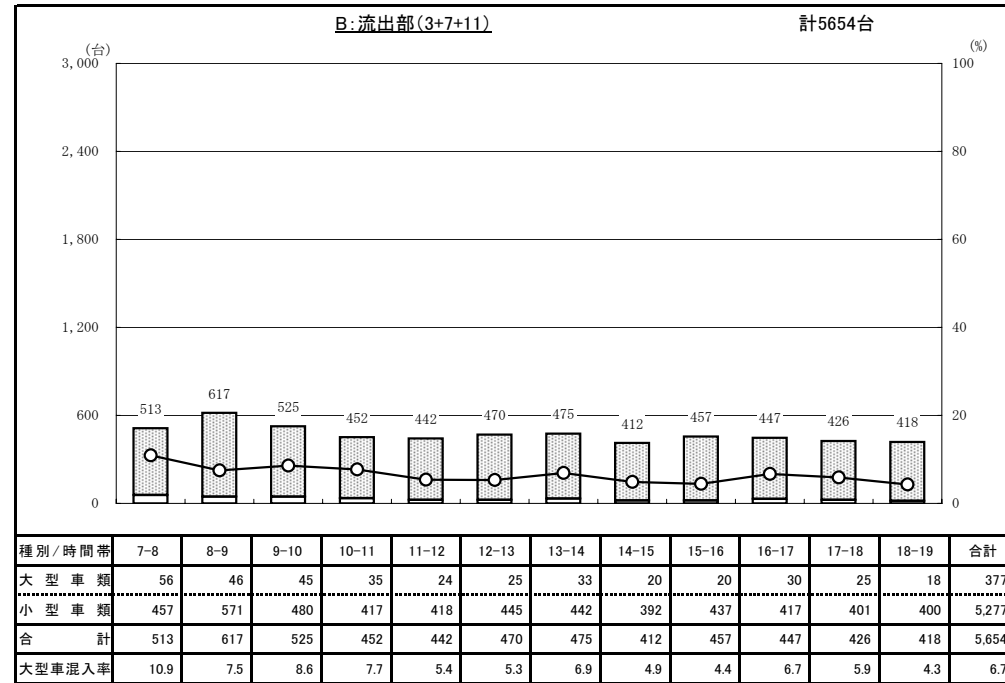
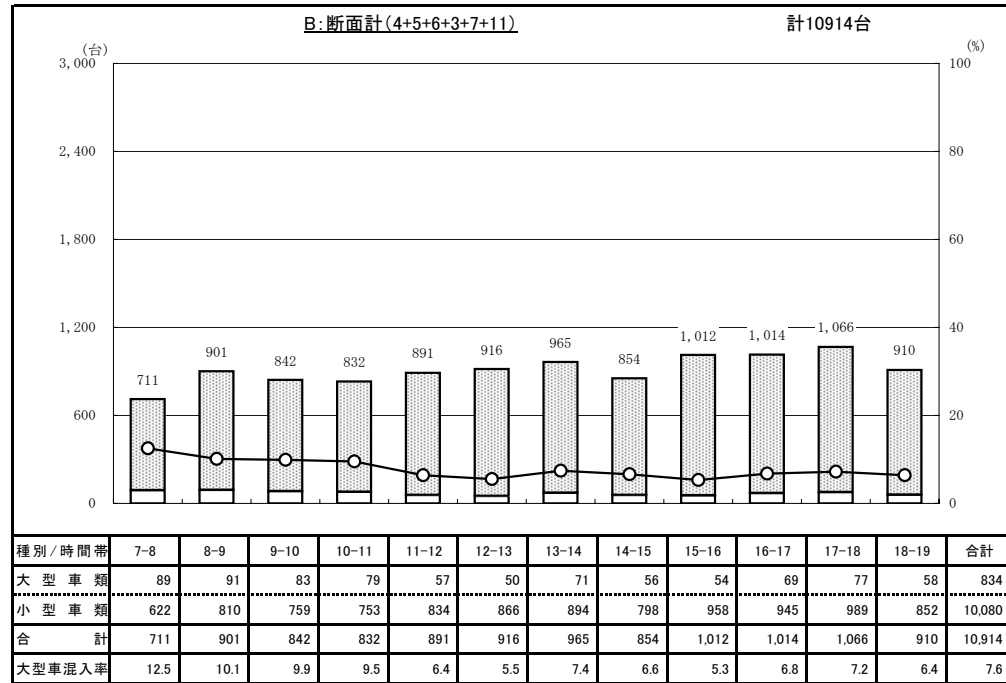
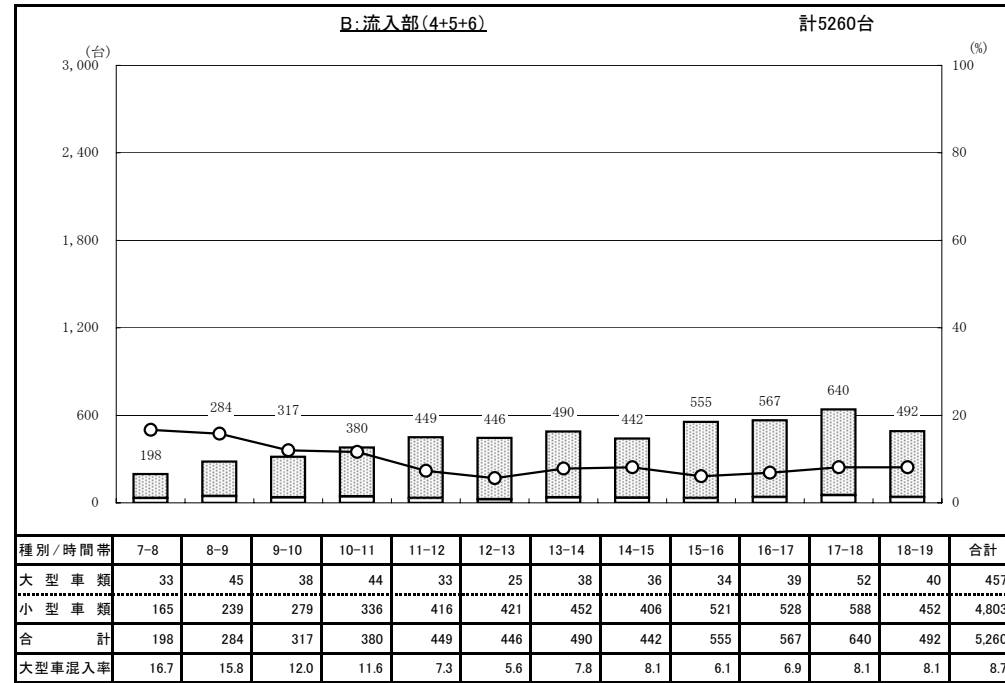


交通量時間變動図

調査地点 : No.26 (34)今川橋西詰交差点
 調査年月日 : 平成25年6月8日(土) 天候 : 曇

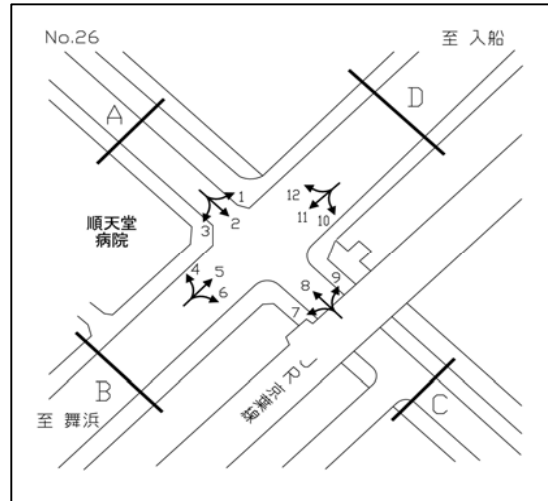


凡例
 □ : 大型車類
 ■ : 小型車類
 ○ : 大型車混入率

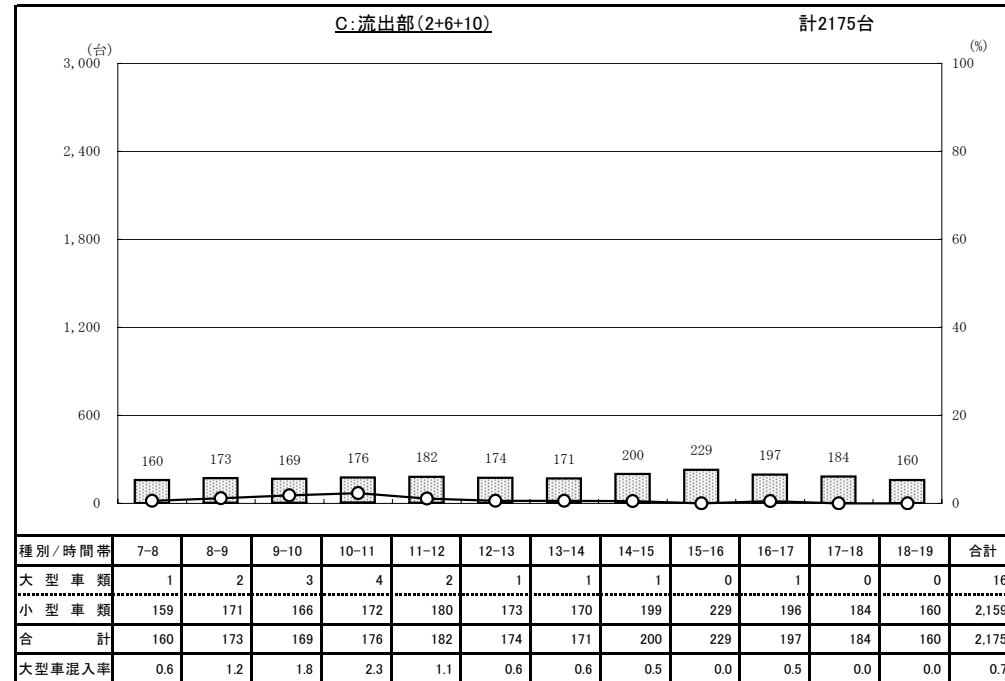
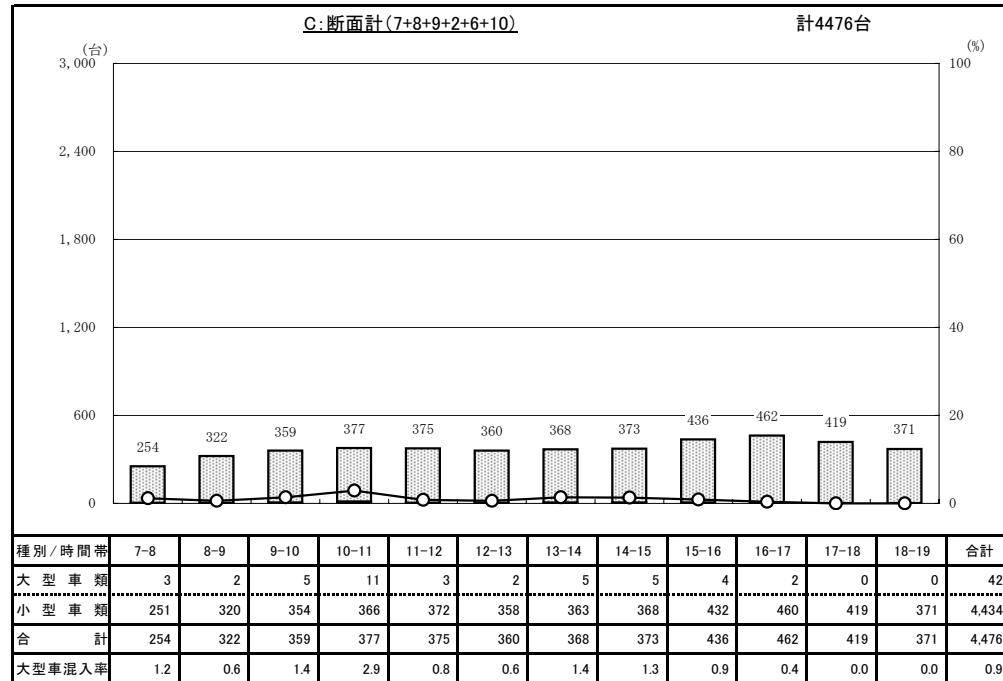
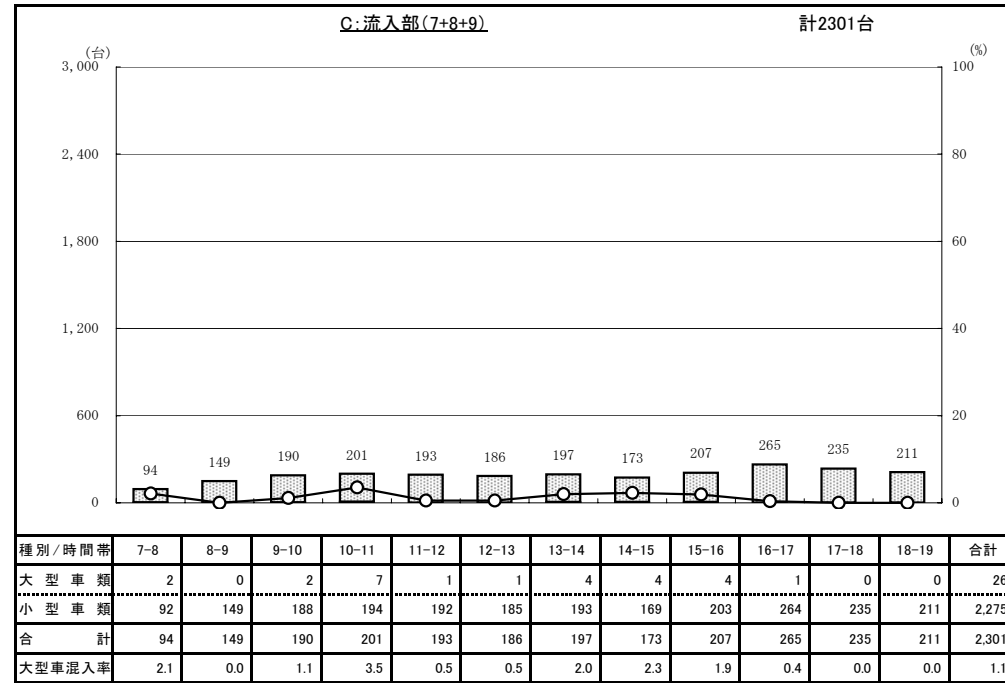


交通量時間變動図

調査地点 : No.26 (34)今川橋西詰交差点
 調査年月日 : 平成25年6月8日(土) 天候 : 曇

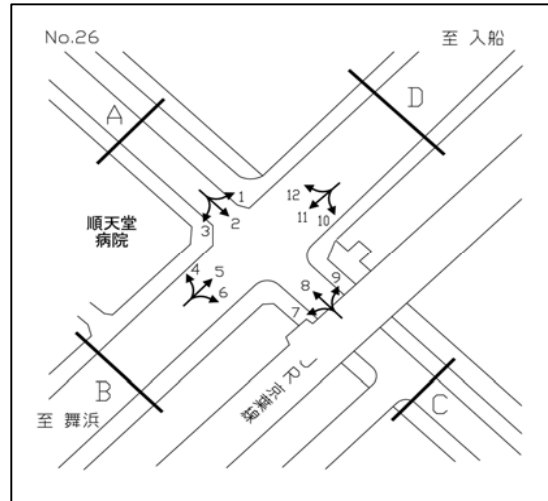


凡例
 □ : 大型車類
 ■ : 小型車類
 ○ : 大型車混入率

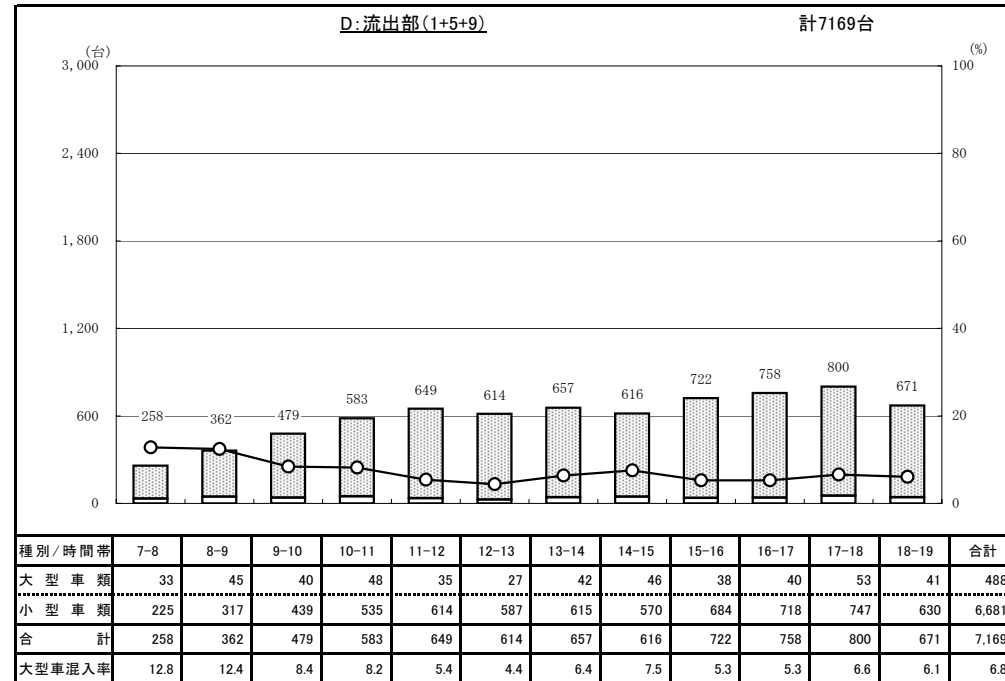
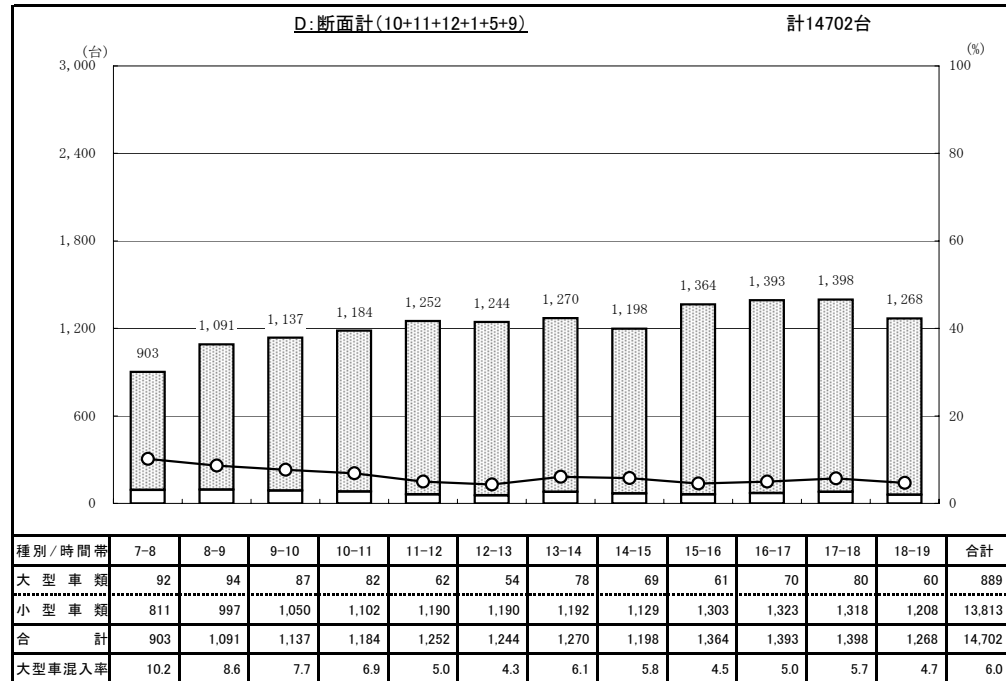
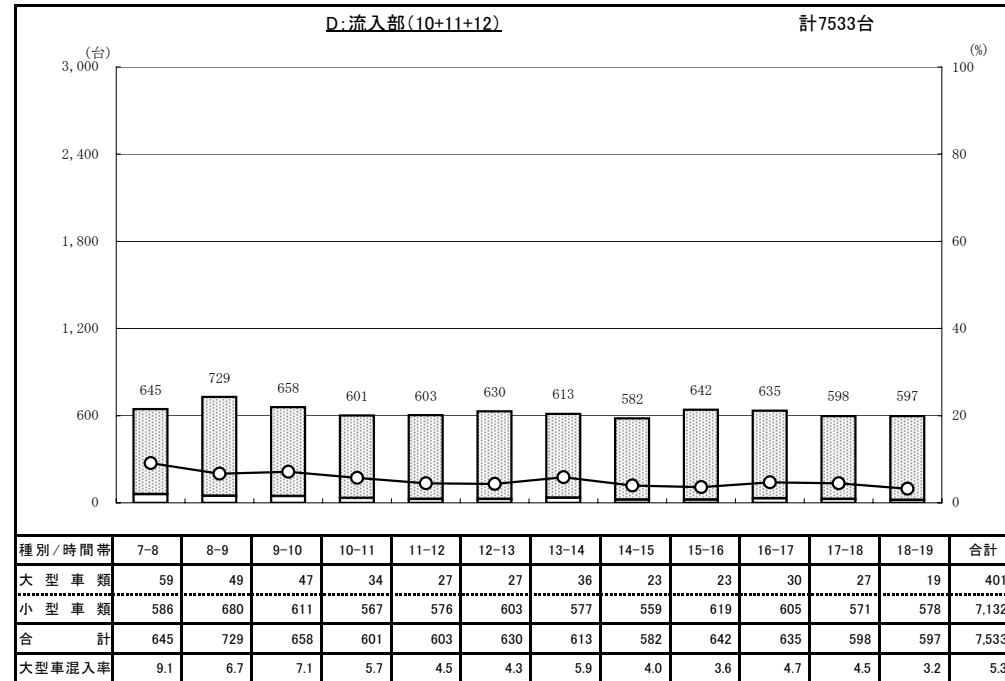


交通量時間變動図

調査地点 : No.26 (34)今川橋西詰交差点
 調査年月日 : 平成25年6月8日(土) 天候 : 曇

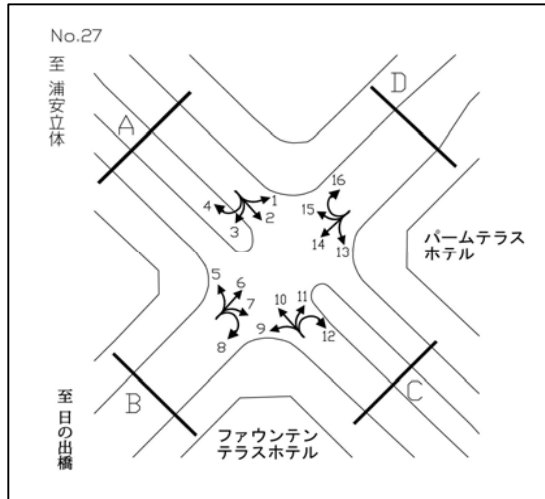


凡例
 □ : 大型車類
 ■ : 小型車類
 ○ : 大型車混入率

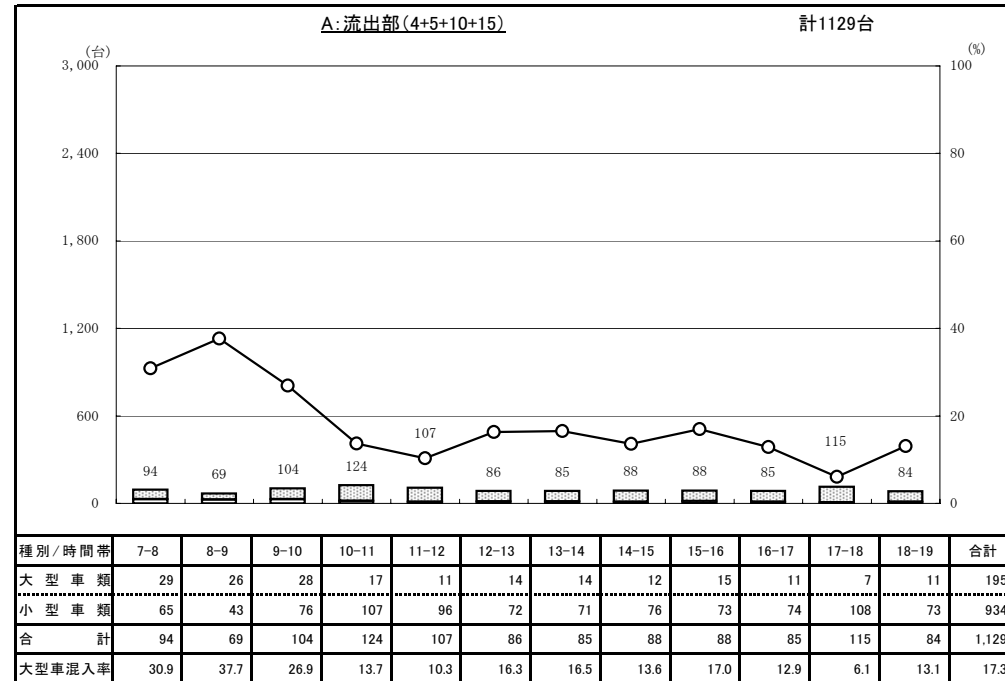
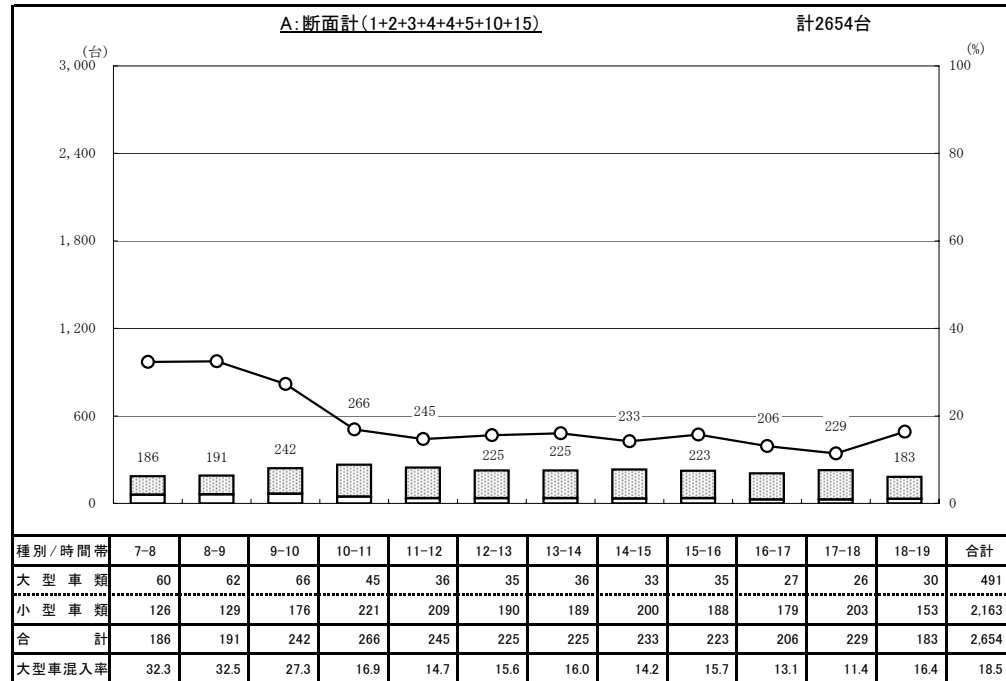
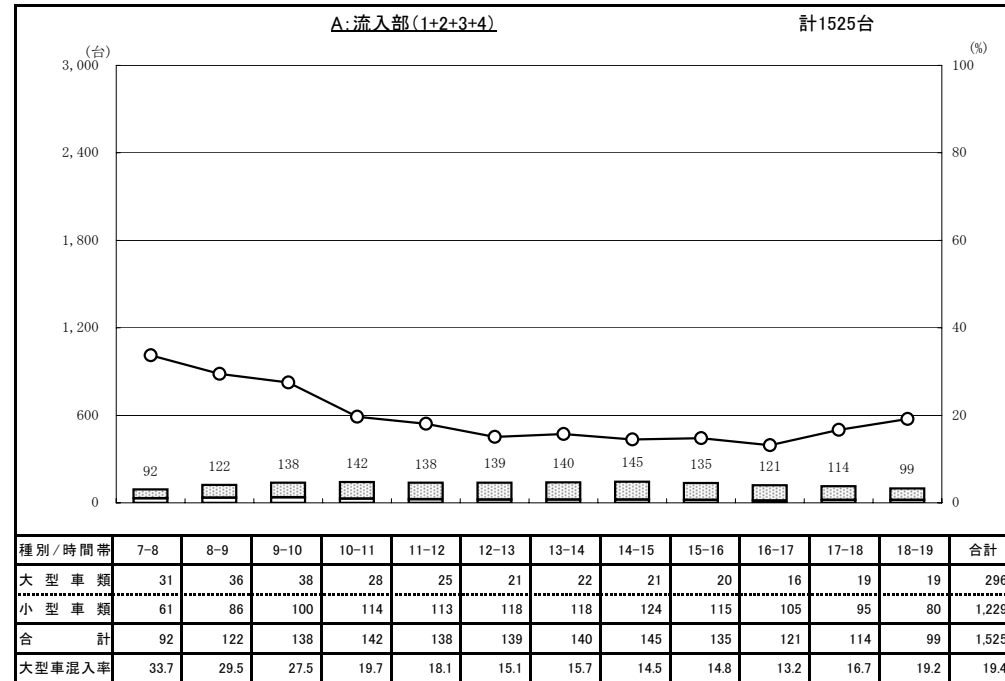


交通量時間変動図

調査地点 : No.27 (36)P&Fホテル前交差点
 調査年月日 : 平成25年6月8日(土) 天候 : 曇

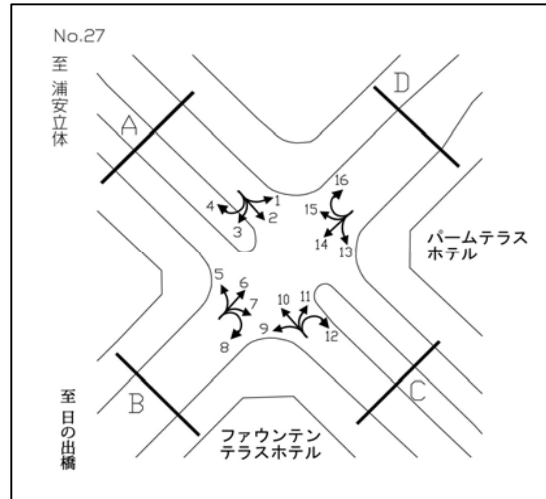


凡 例
 □ : 大型車類
 ■ : 小型車類
 ○ : 大型車混入率

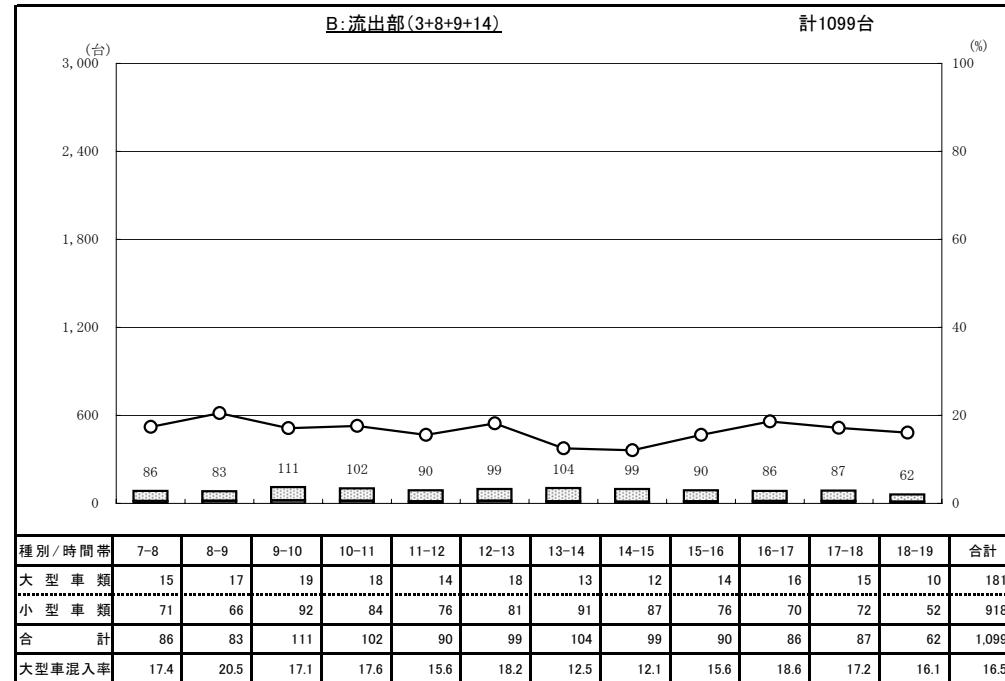
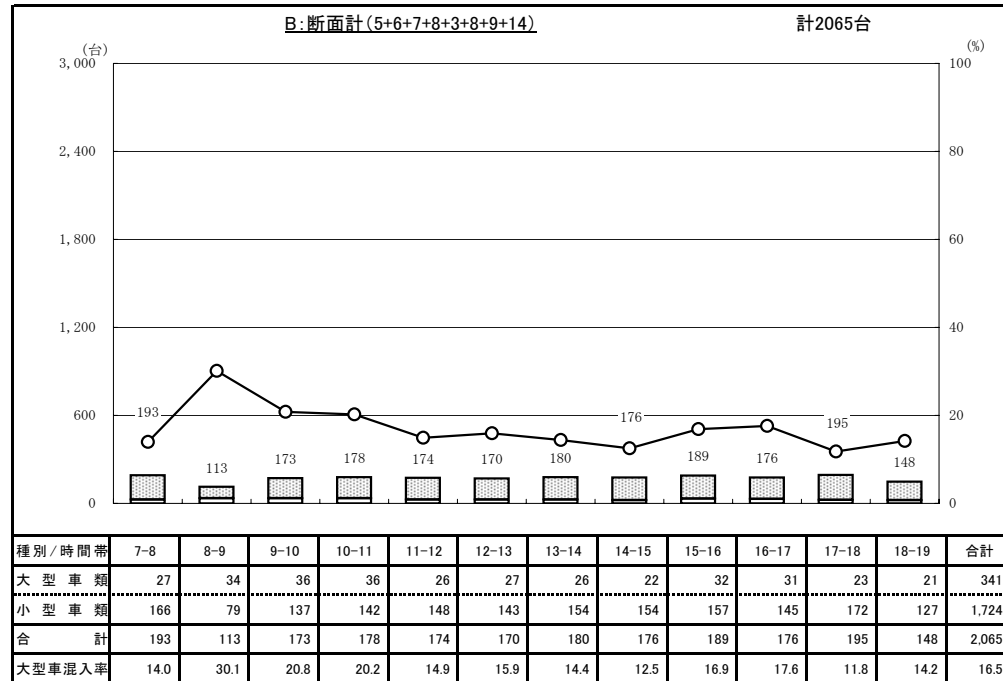
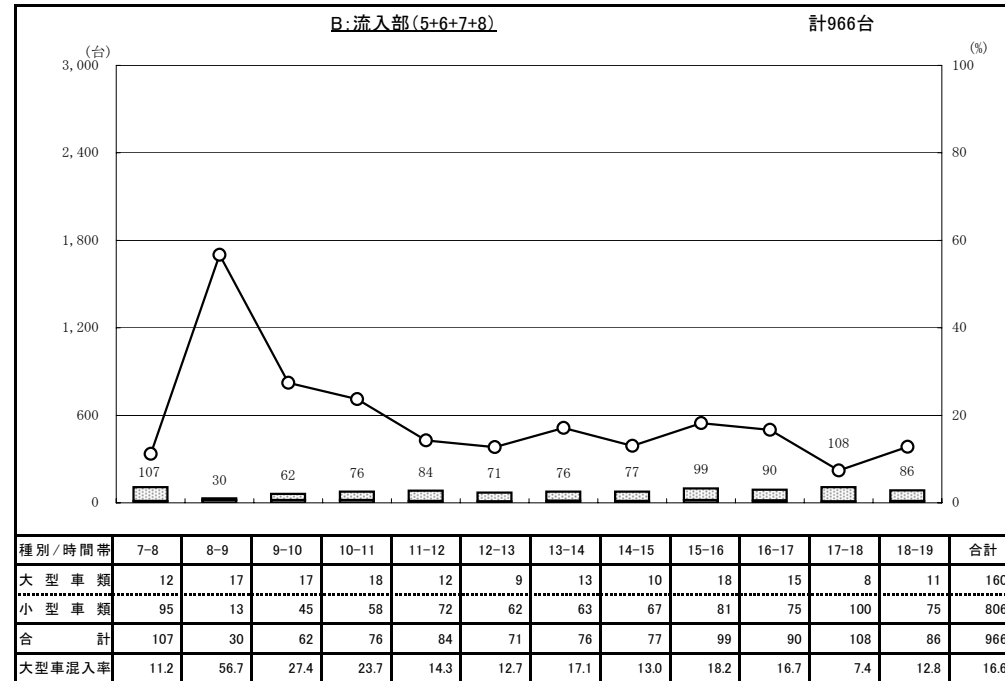


交通量時間変動図

調査地点 : No.27 (36)P&Fホテル前交差点
 調査年月日 : 平成25年6月8日(土) 天候 : 曇

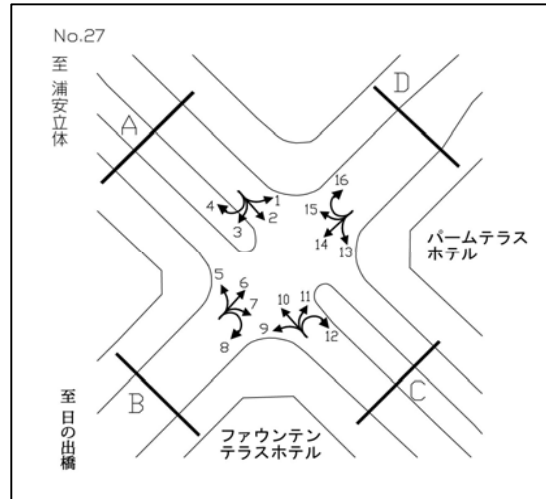


凡例
 □ : 大型車類
 ■ : 小型車類
 ○ : 大型車混入率

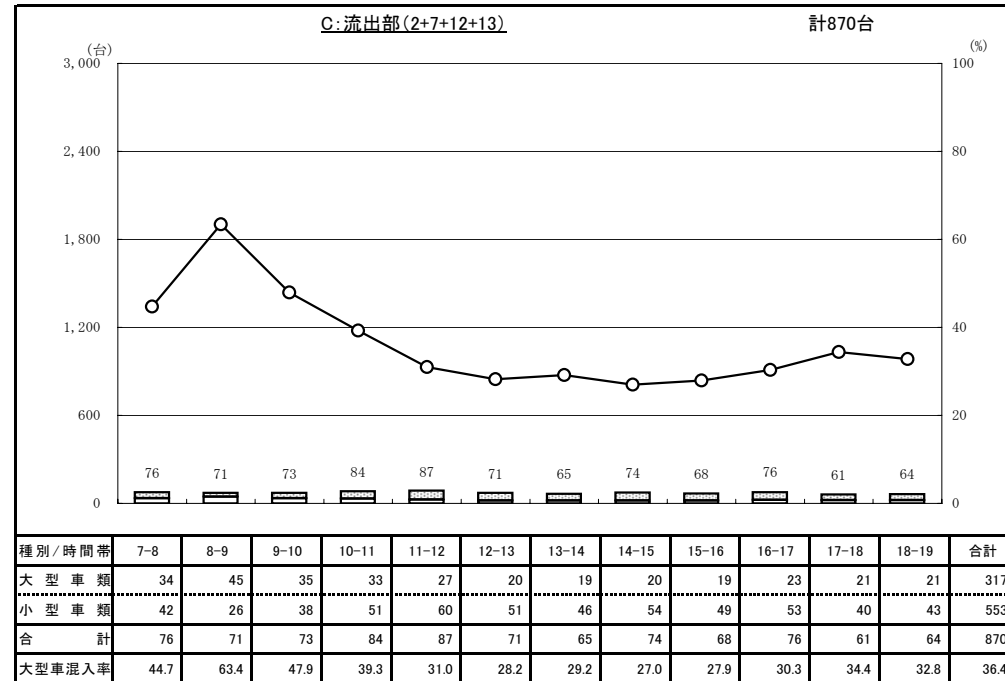
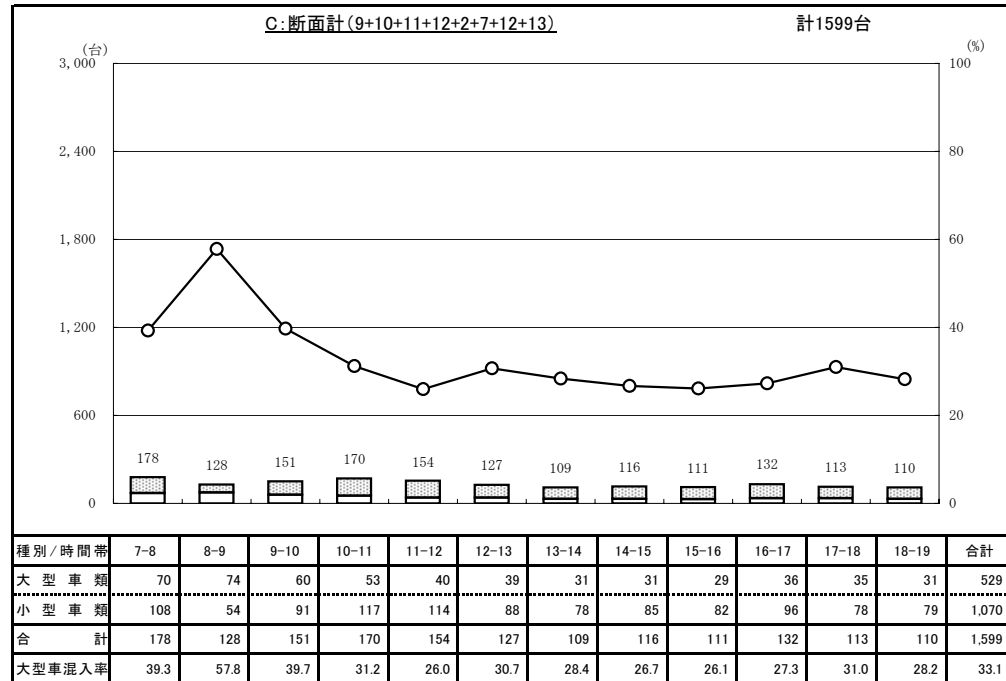
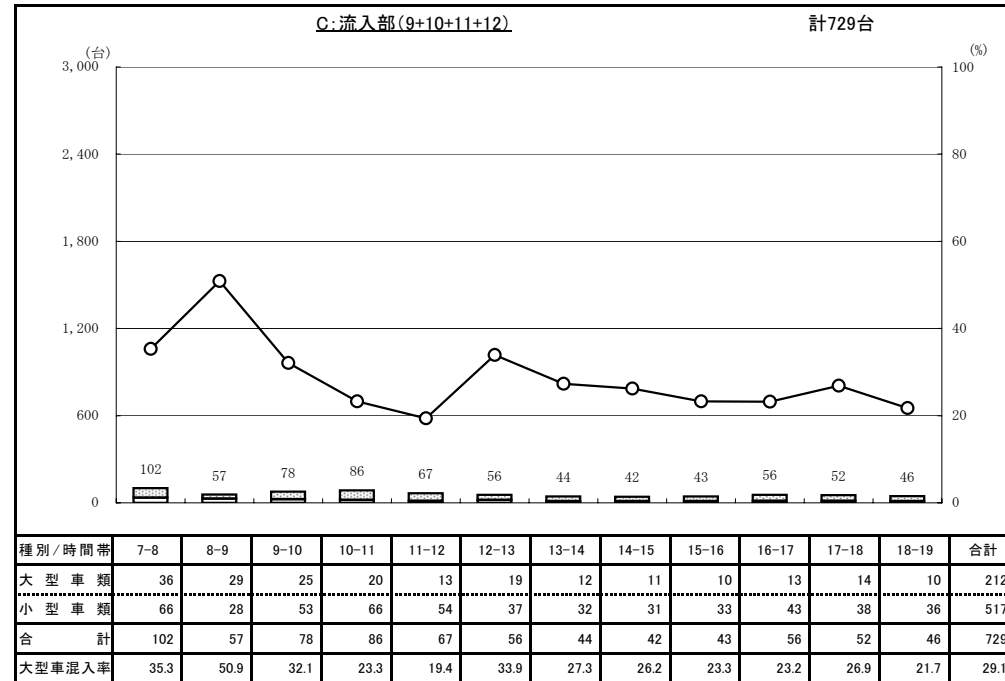


交通量時間変動図

調査地点 : No.27 (36)P&Fホテル前交差点
 調査年月日 : 平成25年6月8日(土) 天候 : 曇

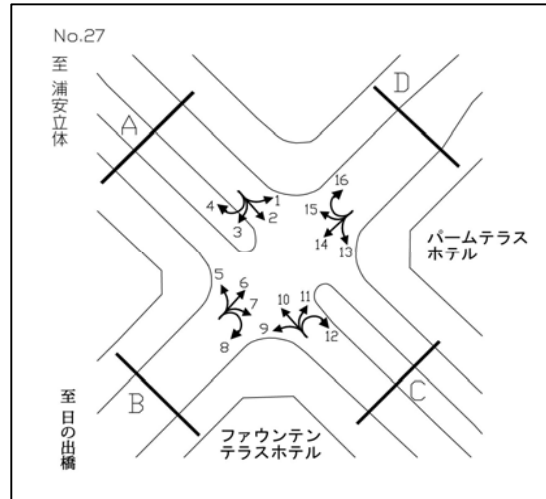


凡例
 □ : 大型車類
 ■ : 小型車類
 — : 大型車混入率

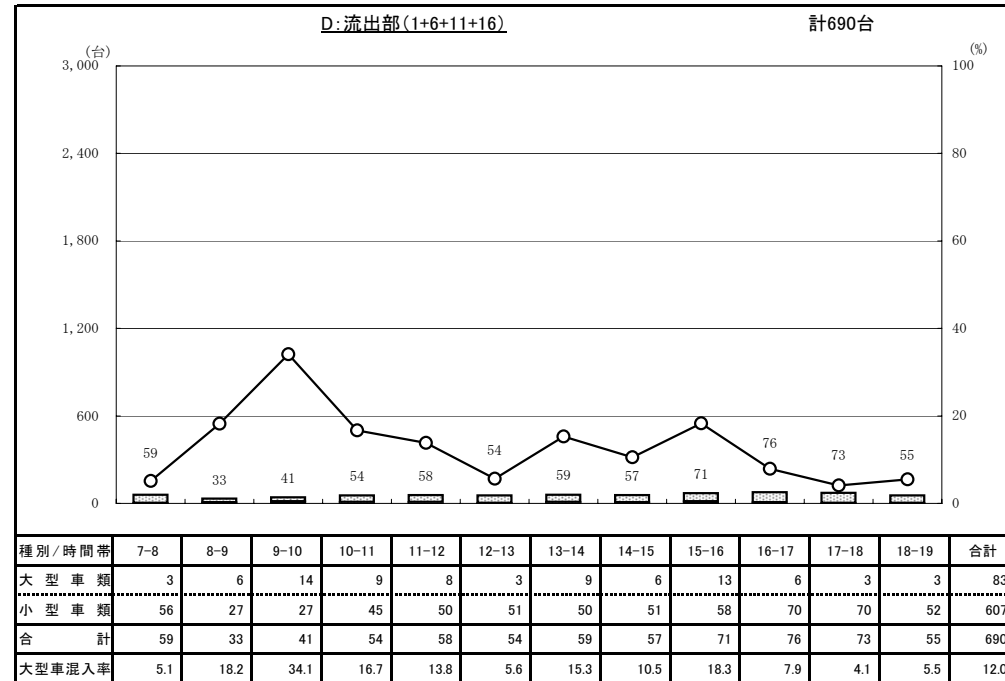
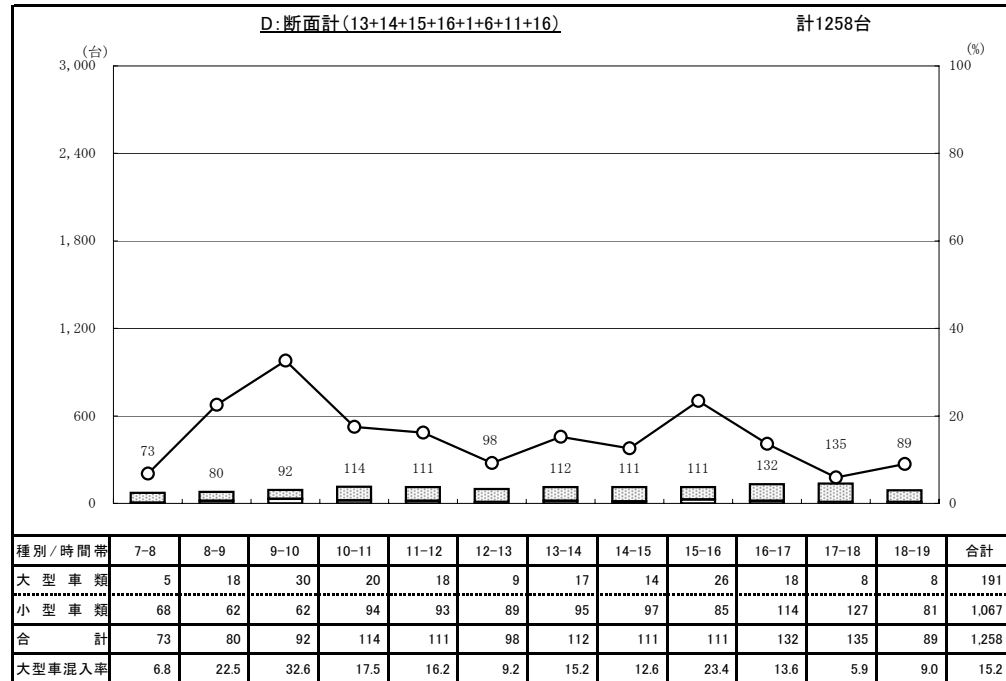
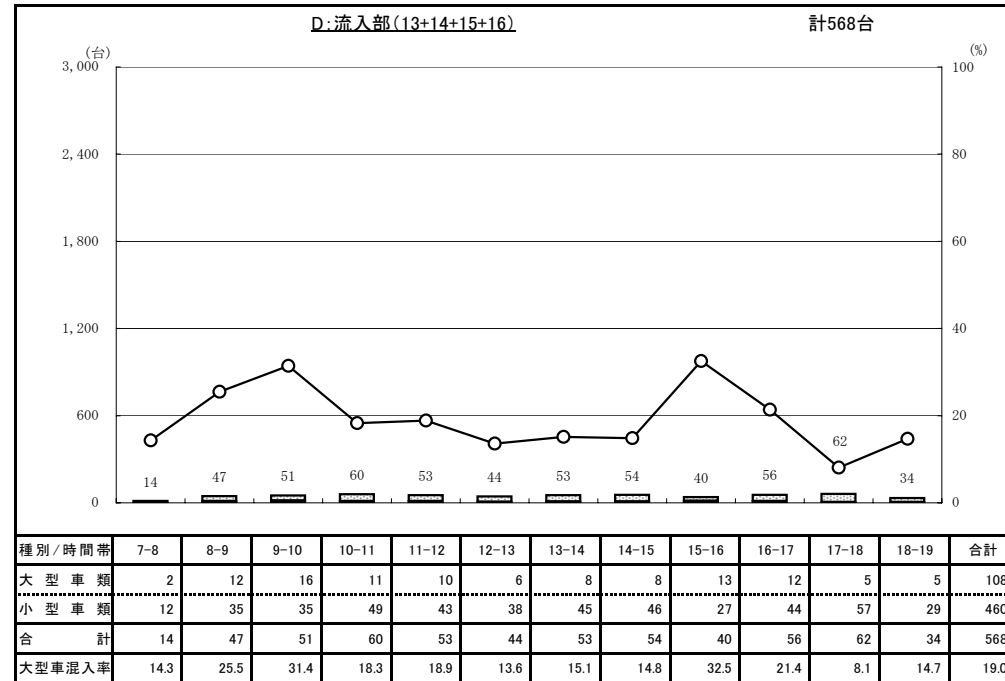


交通量時間変動図

調査地点 : No.27 (36)P&Fホテル前交差点
 調査年月日 : 平成25年6月8日(土) 天候 : 曇

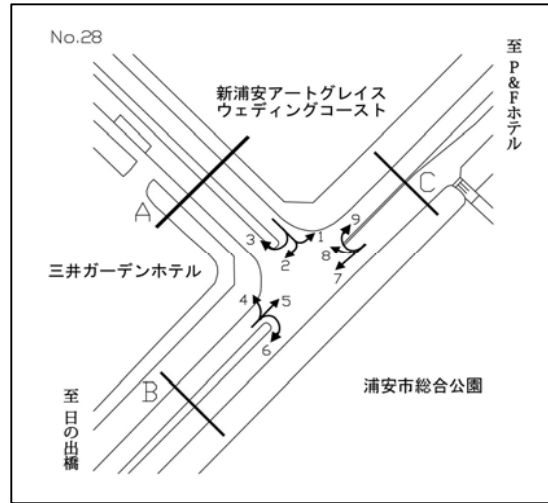


凡例
 □ : 大型車類
 ■ : 小型車類
 — : 大型車混入率

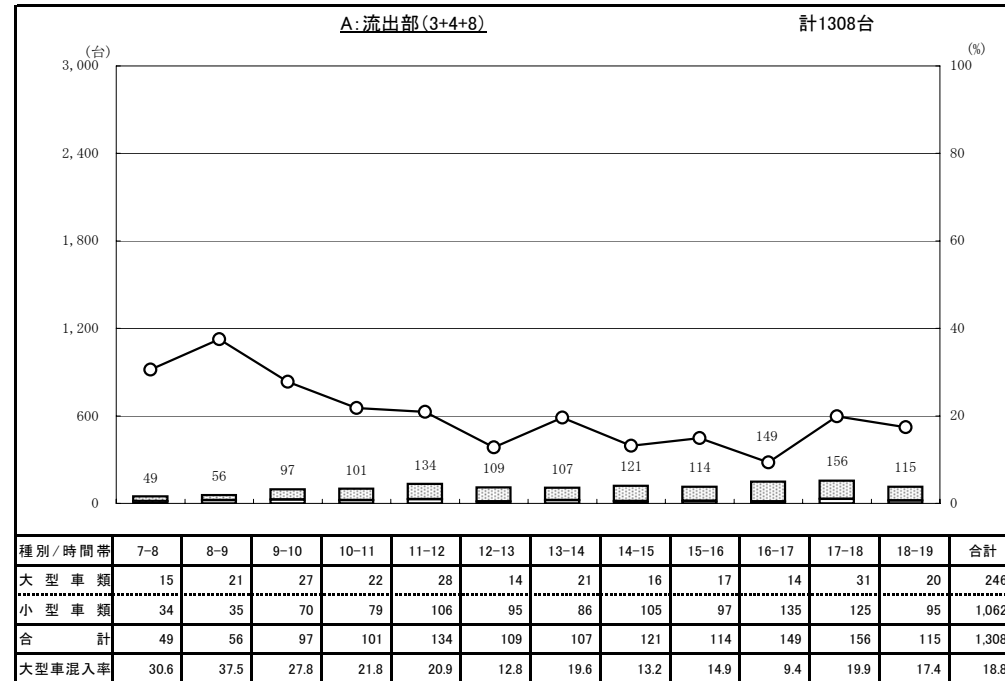
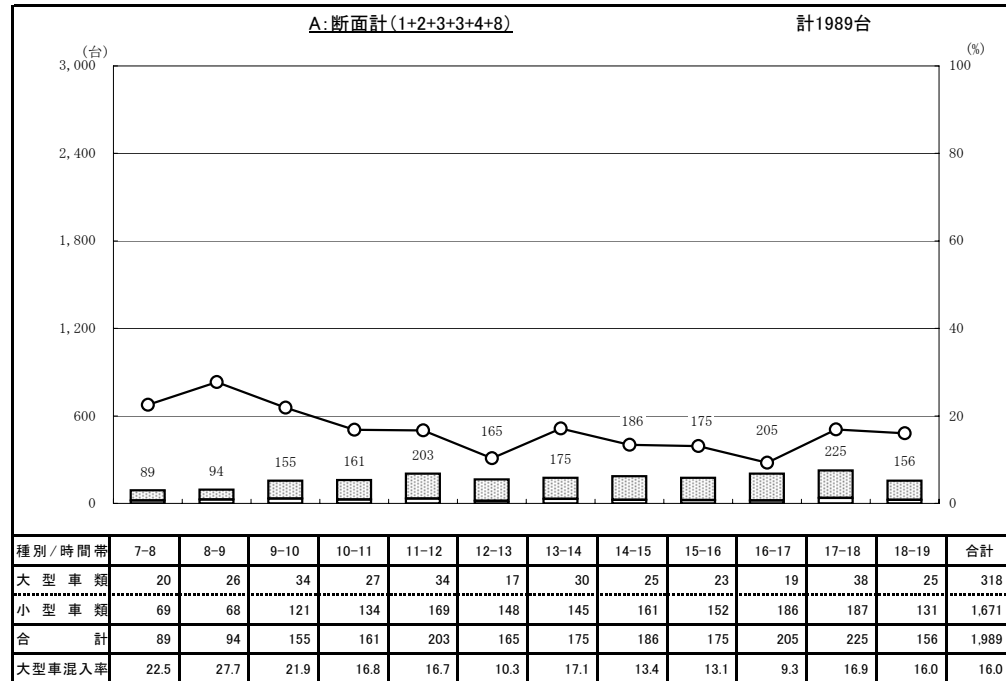
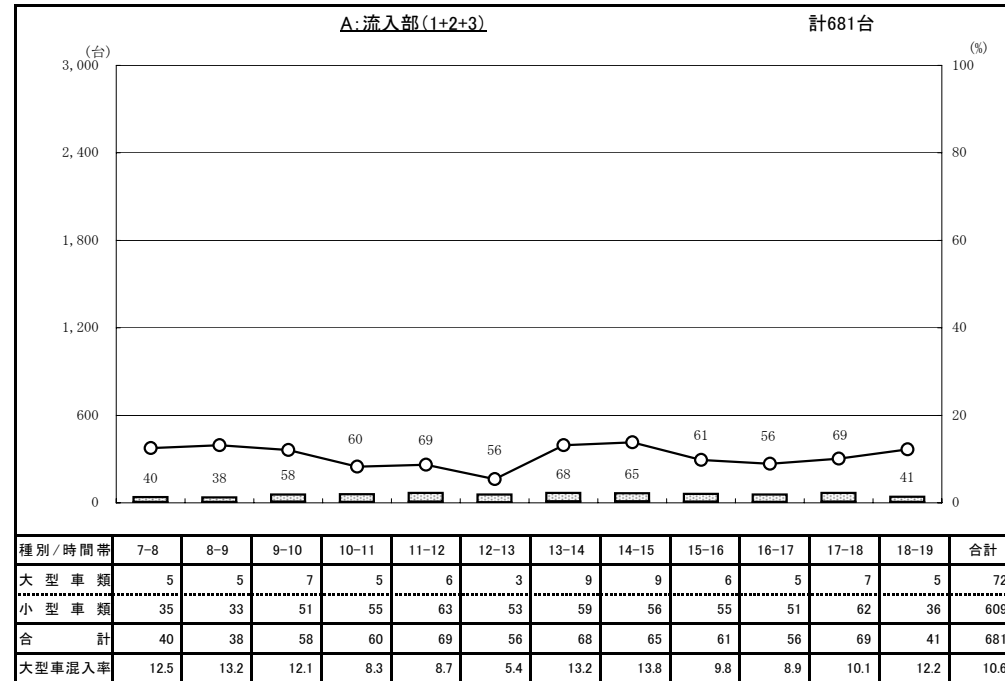


交通量時間変動図

調査地点 : No.28 (37)日の出橋東詰交差点
 調査年月日 : 平成25年6月8日(土) 天候 : 曇

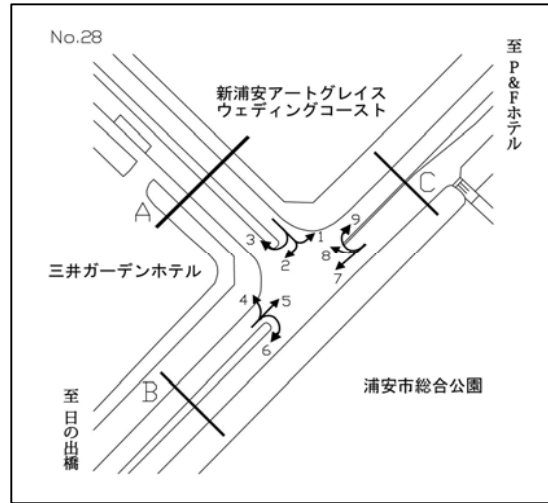


凡例
 □ : 大型車類
 ■ : 小型車類
 ○ : 大型車混入率

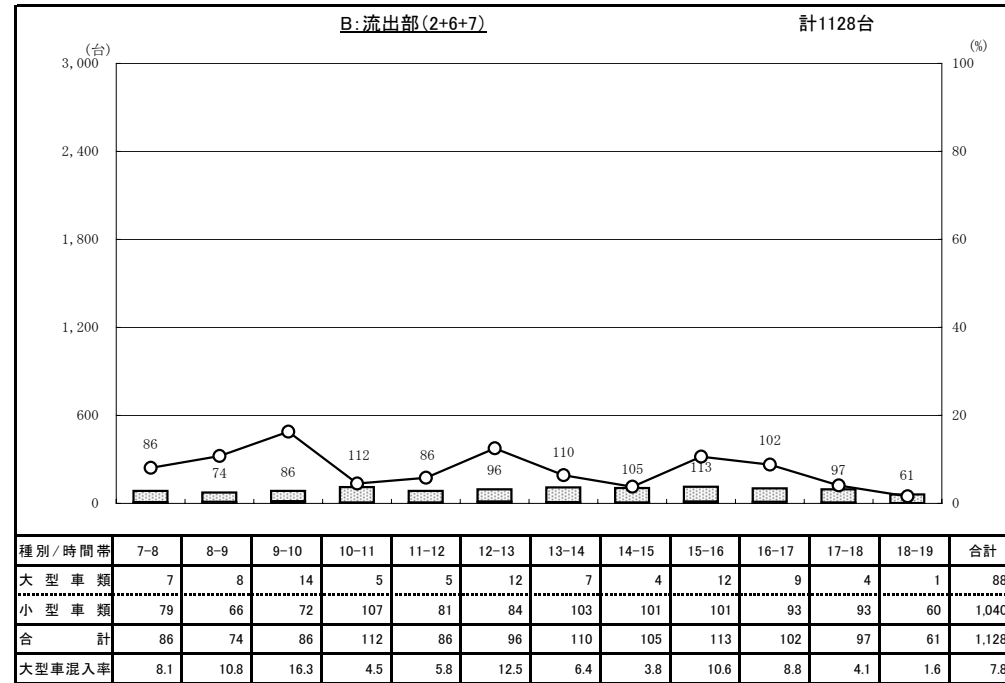
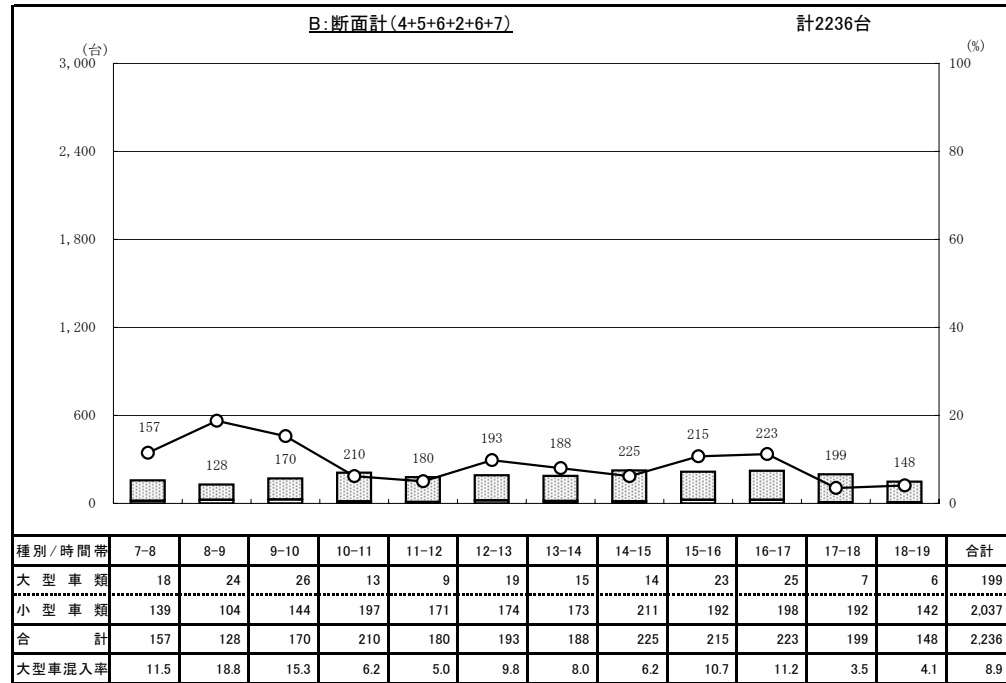
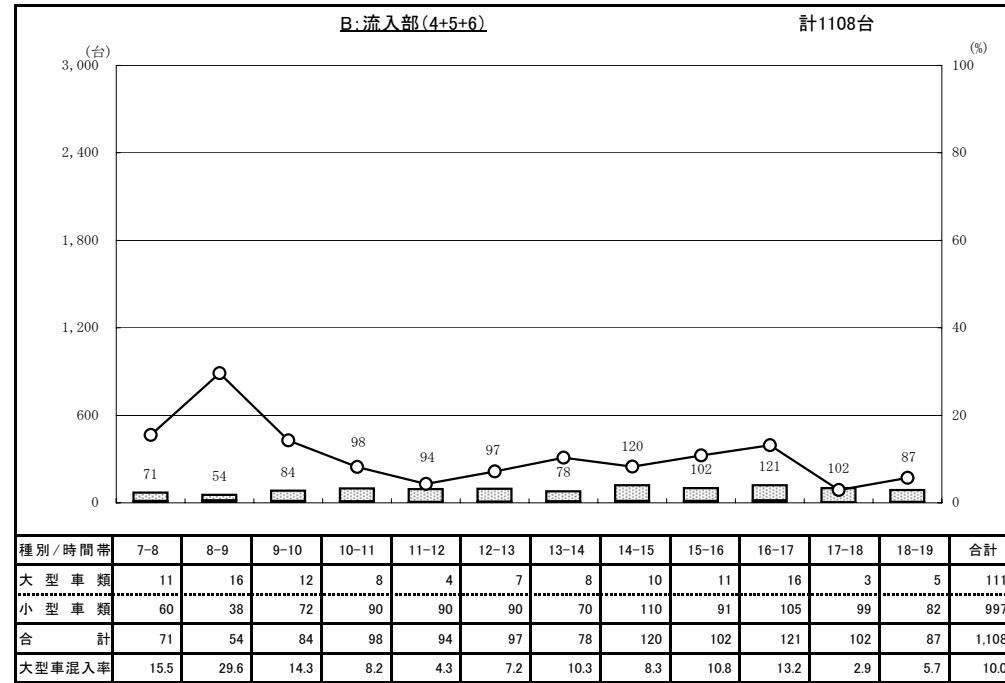


交通量時間変動図

調査地点 : No.28 (37)日の出橋東詰交差点
 調査年月日 : 平成25年6月8日(土) 天候 : 曇

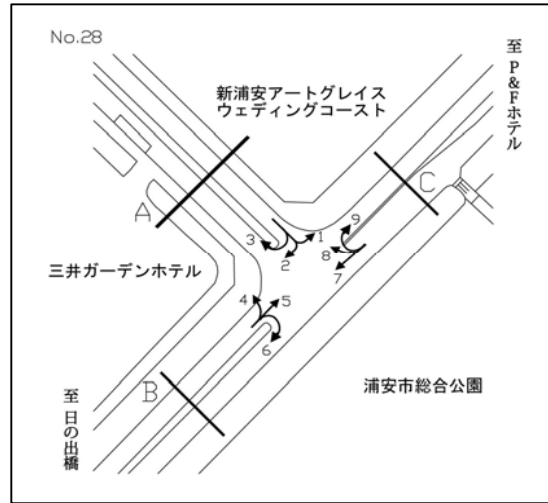


凡例
 □ : 大型車類
 ■ : 小型車類
 ○ : 大型車混入率

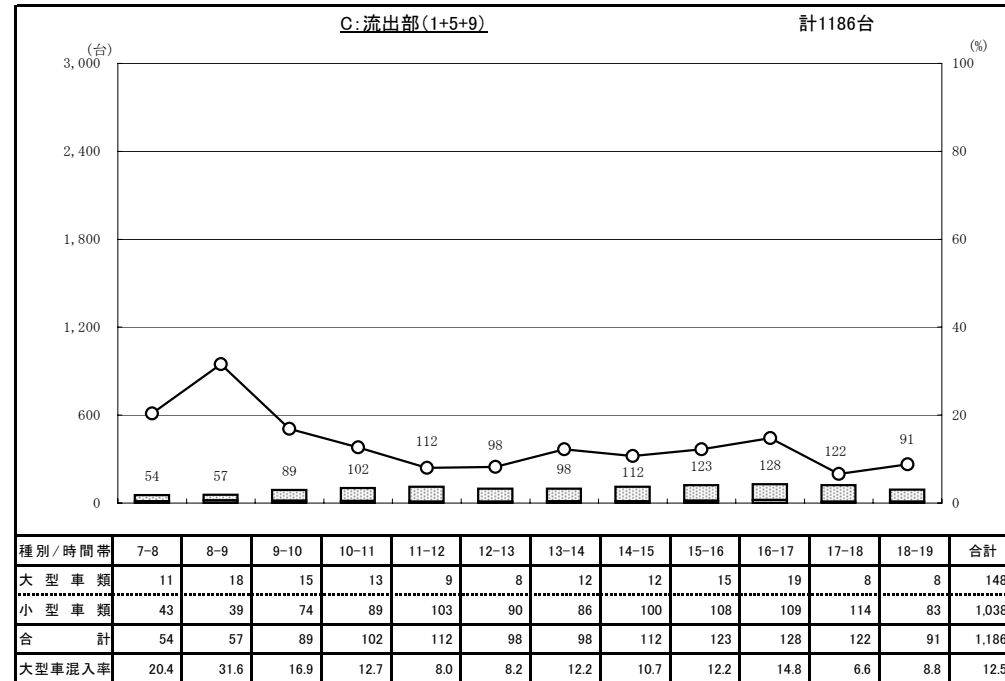
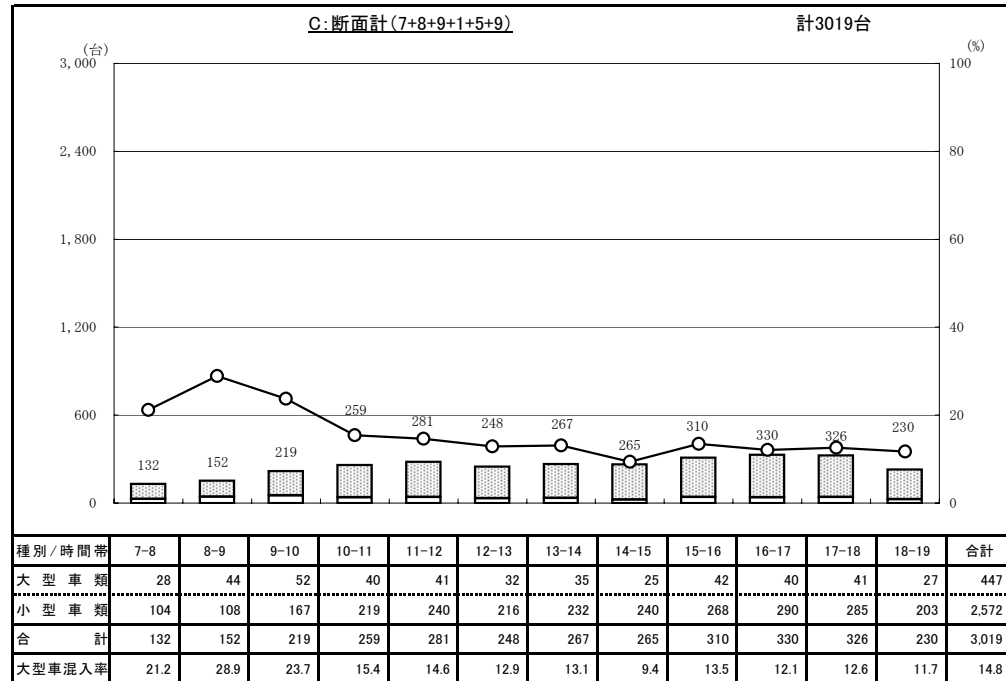
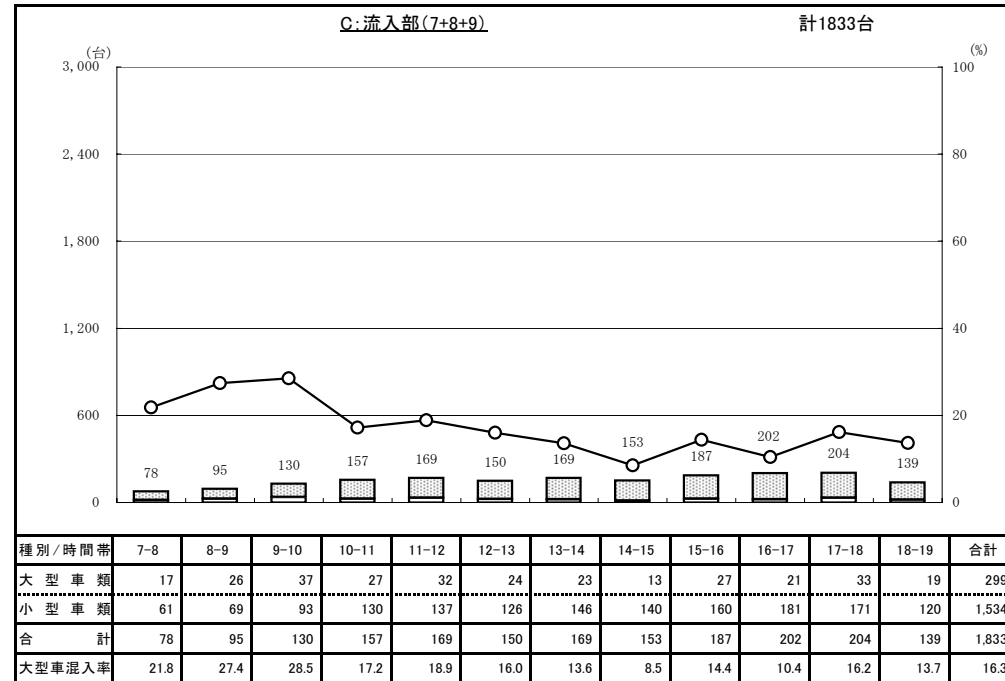


交通量時間変動図

調査地点 : No.28 (37)日の出橋東詰交差点
 調査年月日 : 平成25年6月8日(土) 天候 : 曇

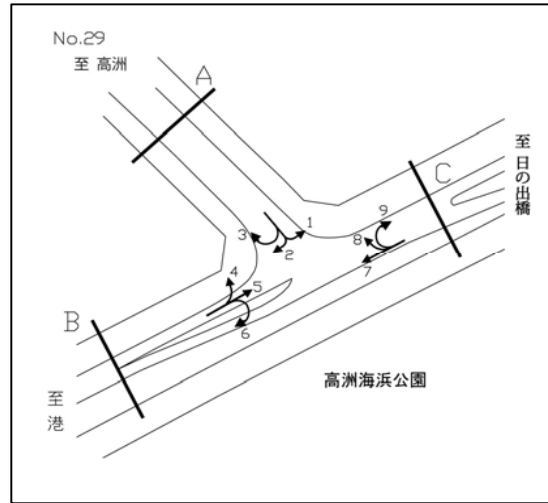


凡例
 □ : 大型車類
 ■ : 小型車類
 ○ : 大型車混入率

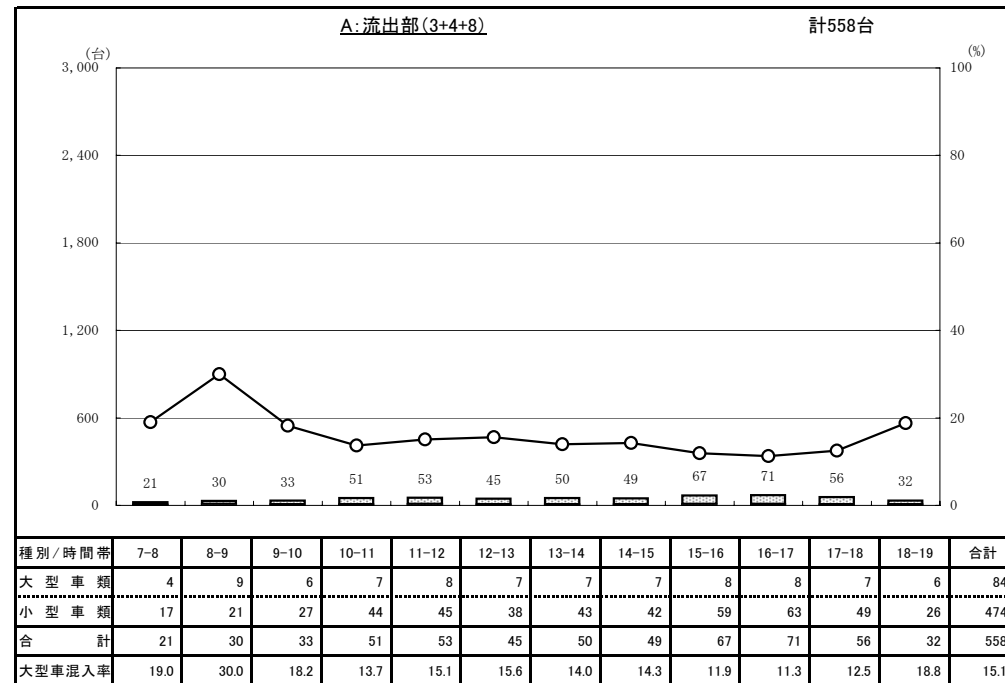
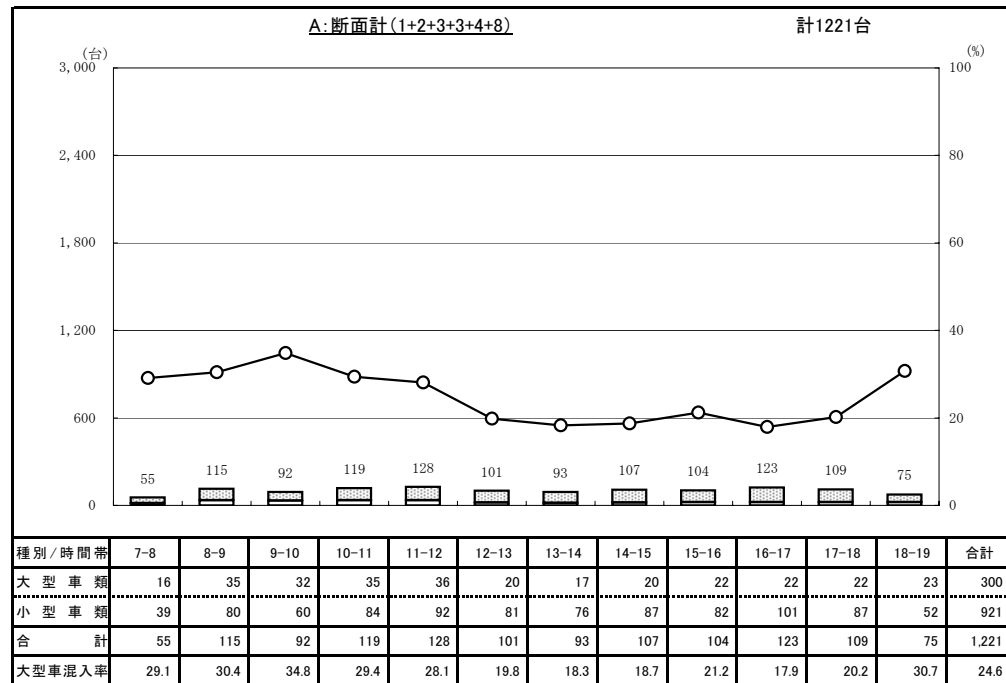
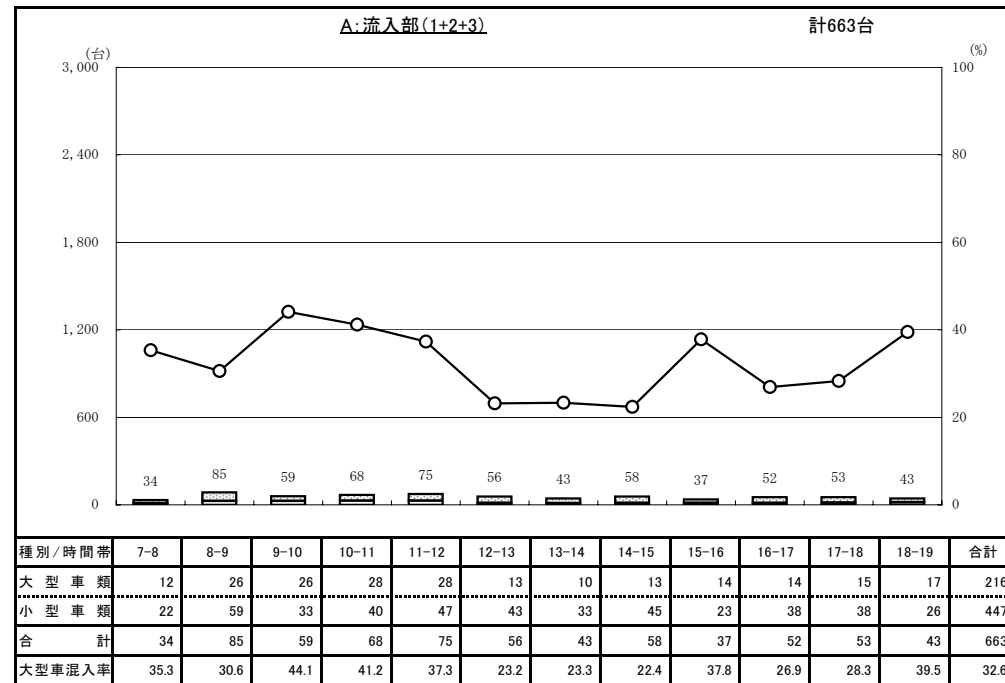


交通量時間変動図

調査地点 : No.29 (38)日の出橋西詰交差点
 調査年月日 : 平成25年6月8日(土) 天候 : 曇

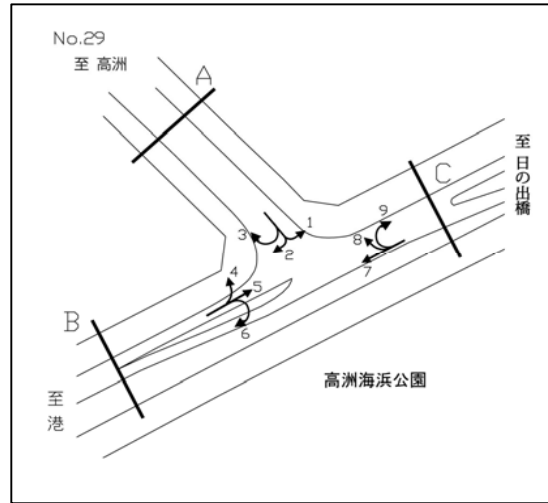


凡例
 □ : 大型車類
 ■ : 小型車類
 — : 大型車混入率

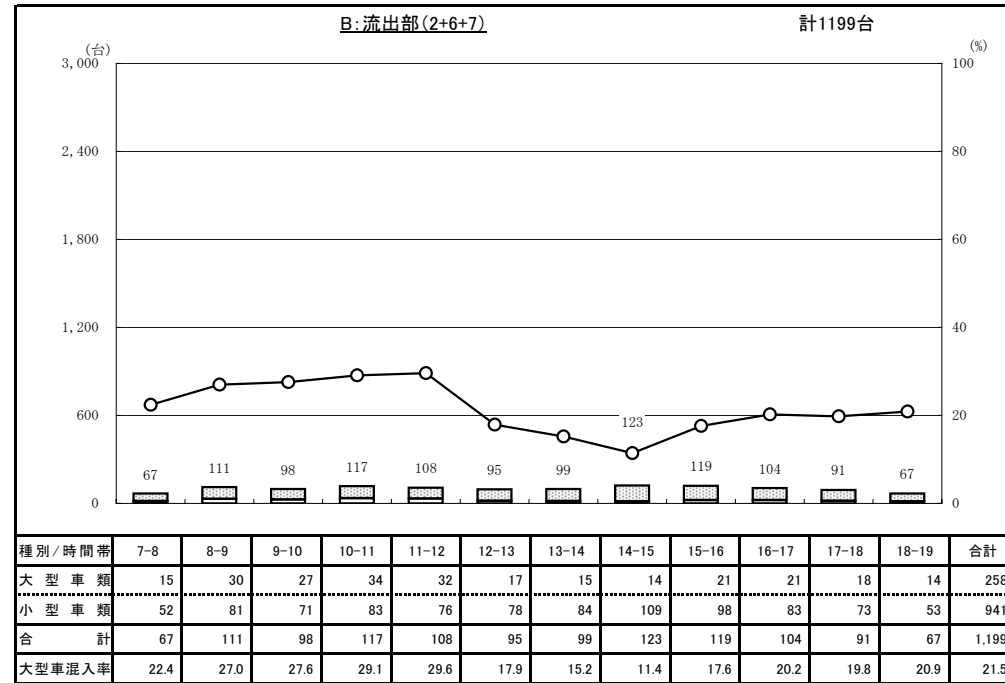
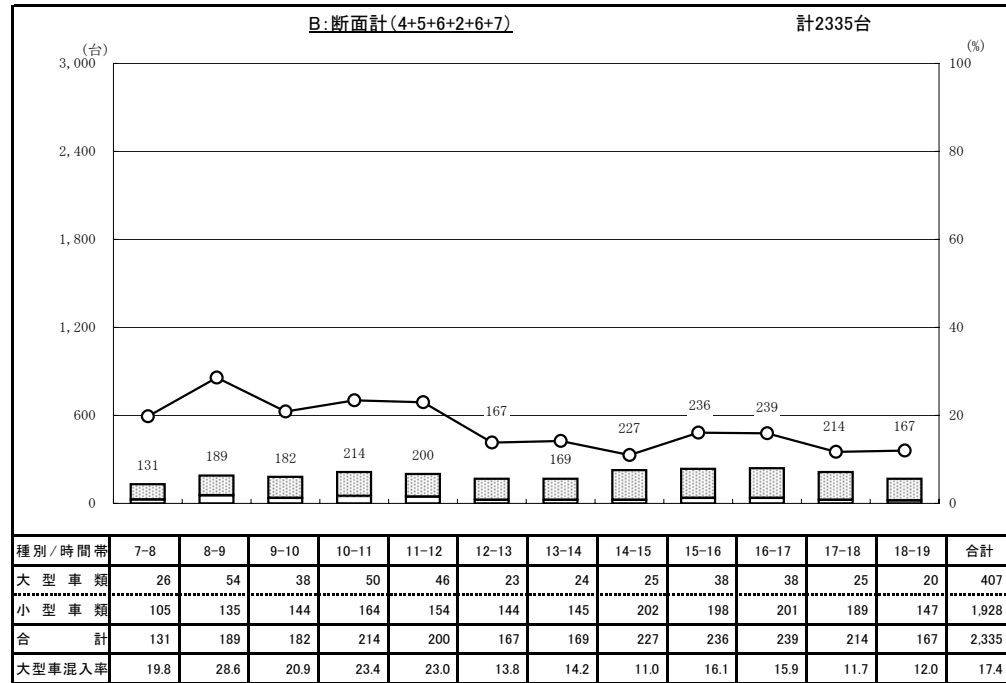
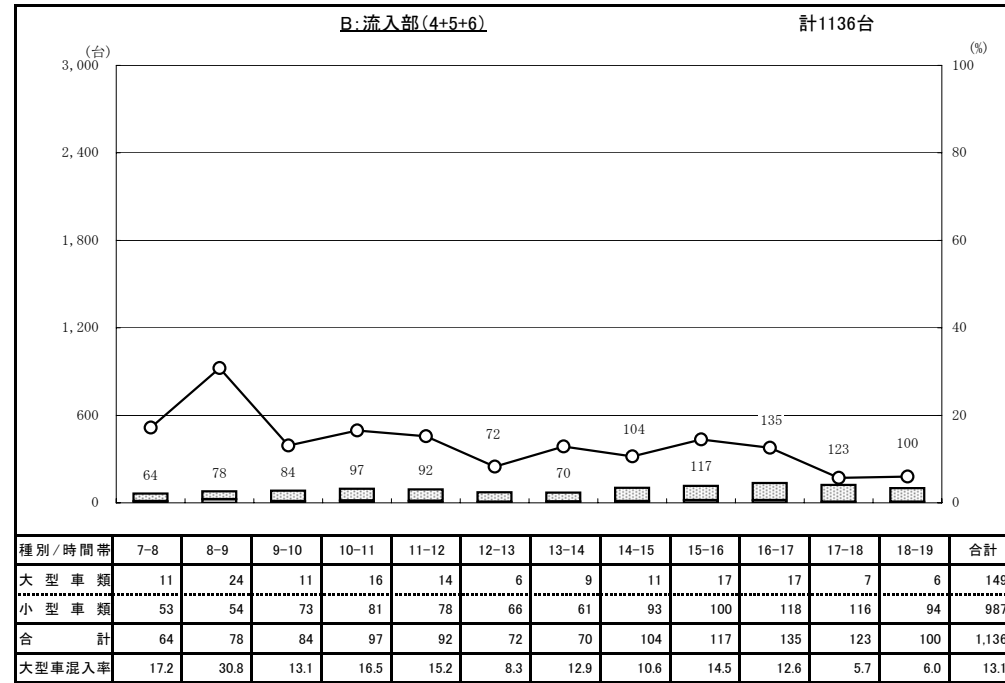


交通量時間変動図

調査地点 : No.29 (38)日の出橋西詰交差点
 調査年月日 : 平成25年6月8日(土) 天候 : 曇

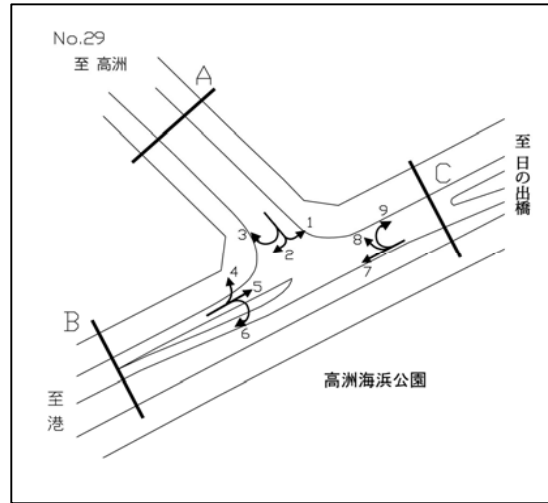


凡例
 □ : 大型車類
 ■ : 小型車類
 ○ : 大型車混入率

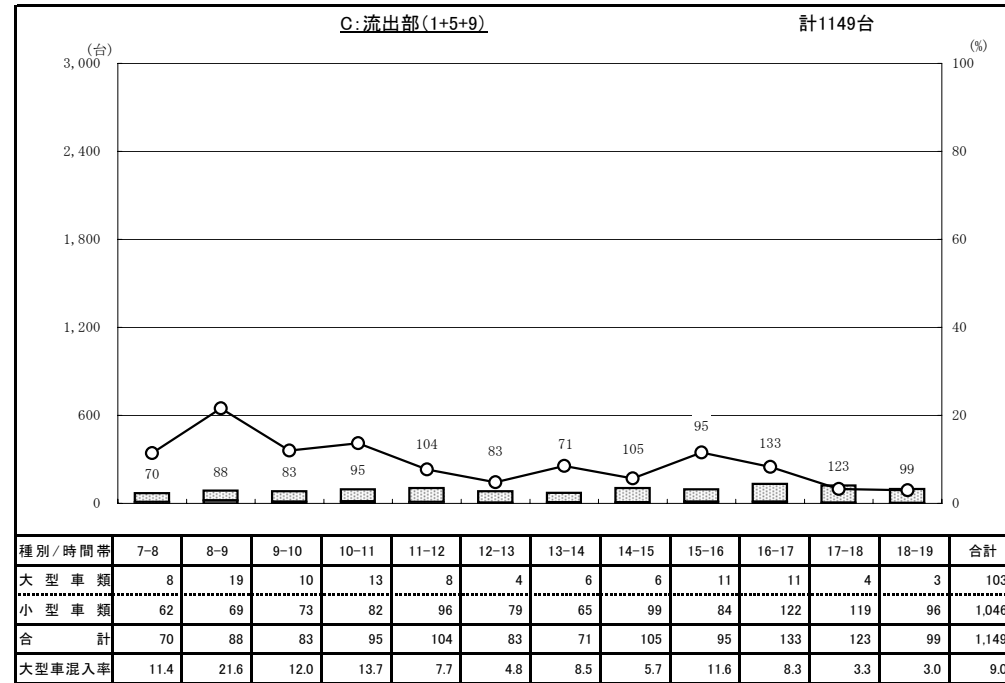
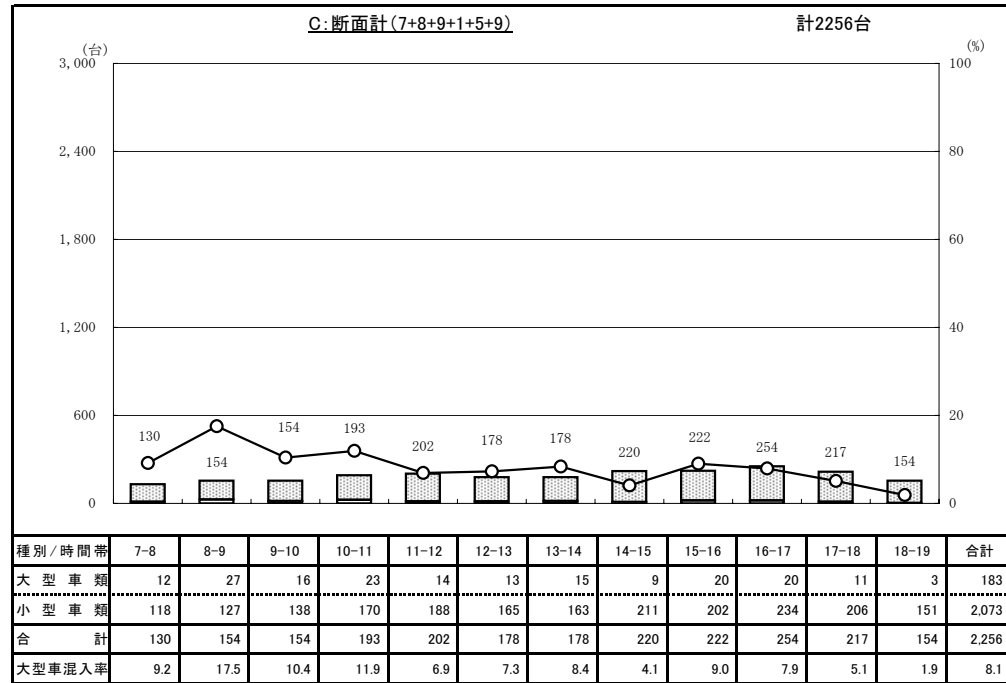
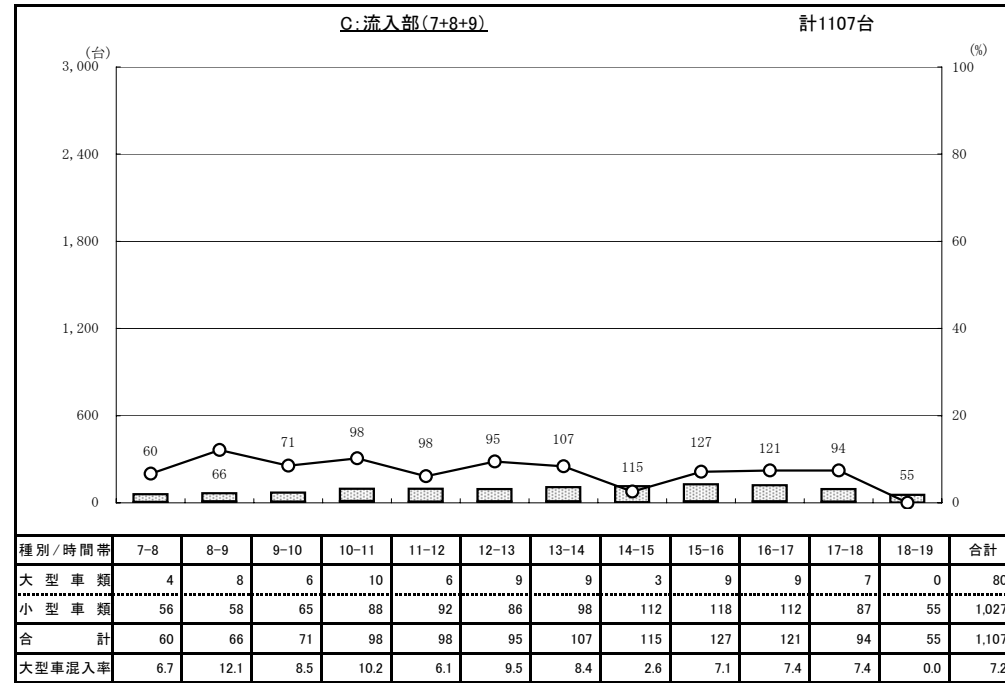


交通量時間変動図

調査地点 : No.29 (38)日の出橋西詰交差点
 調査年月日 : 平成25年6月8日(土) 天候 : 曇

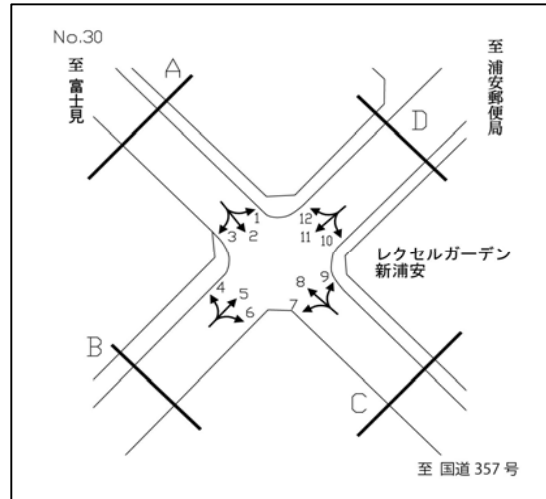


凡例
 □ : 大型車類
 ■ : 小型車類
 ○ : 大型車混入率

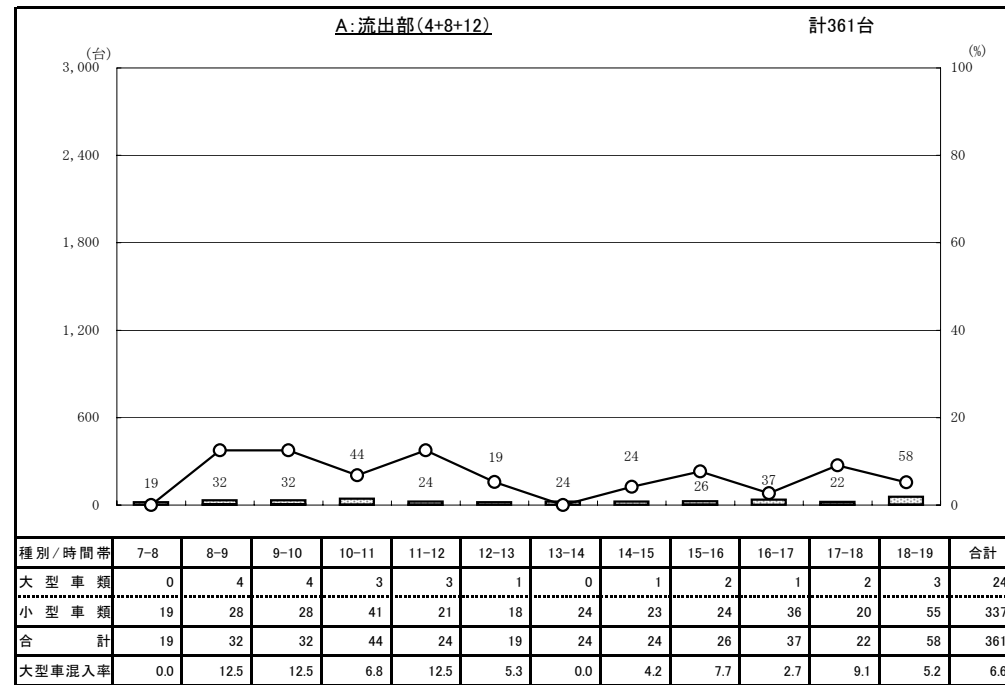
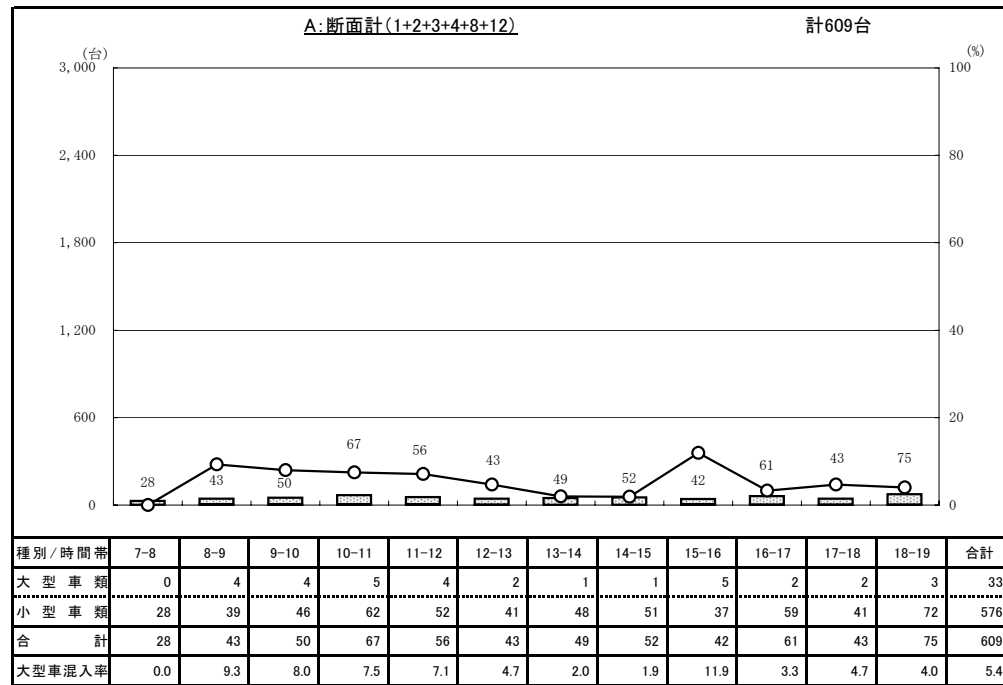
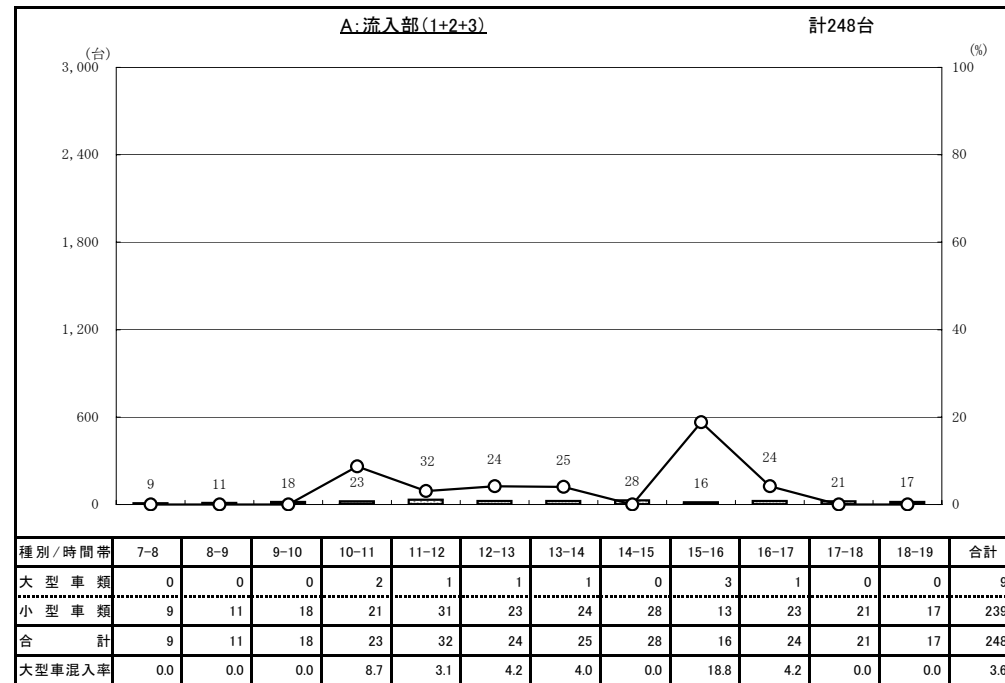


交通量時間変動図

調査地点 : No.30 (39)東野地区内交差点
 調査年月日 : 平成25年6月8日(土) 天候 : 曇

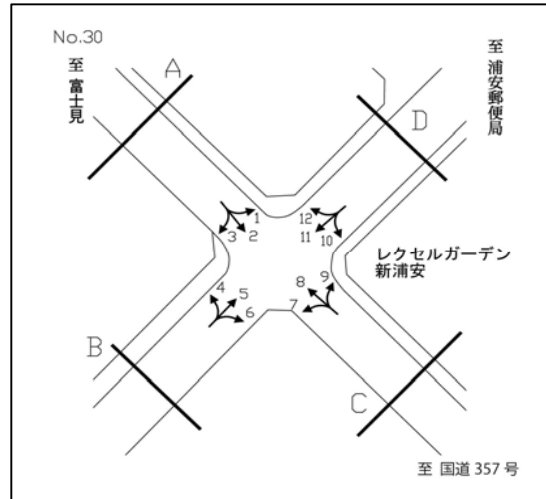


凡例
 □ : 大型車類
 ■ : 小型車類
 — : 大型車混入率

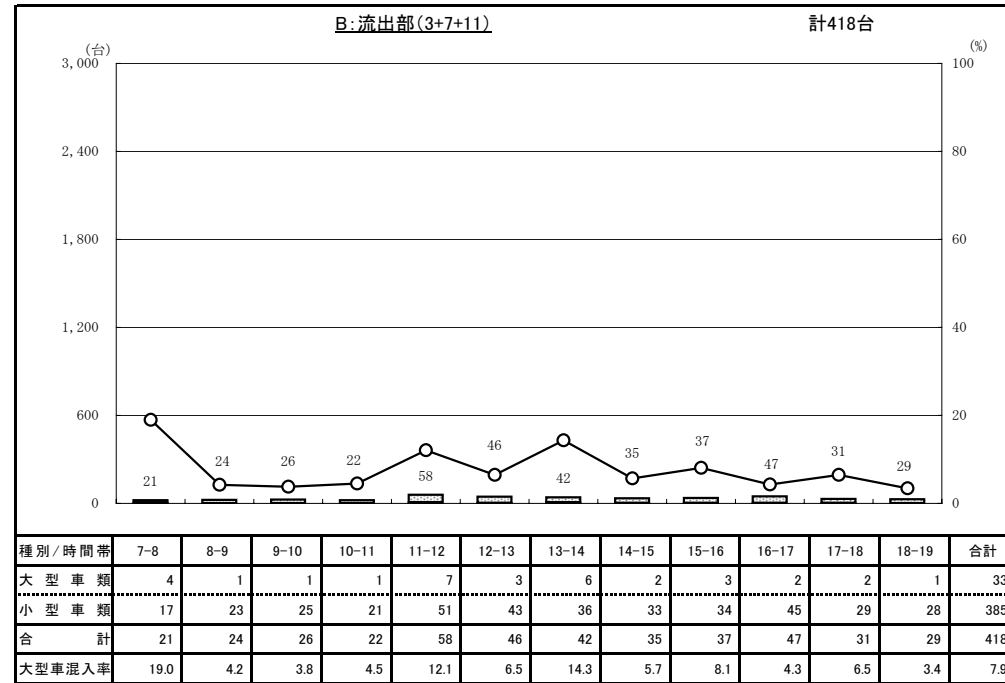
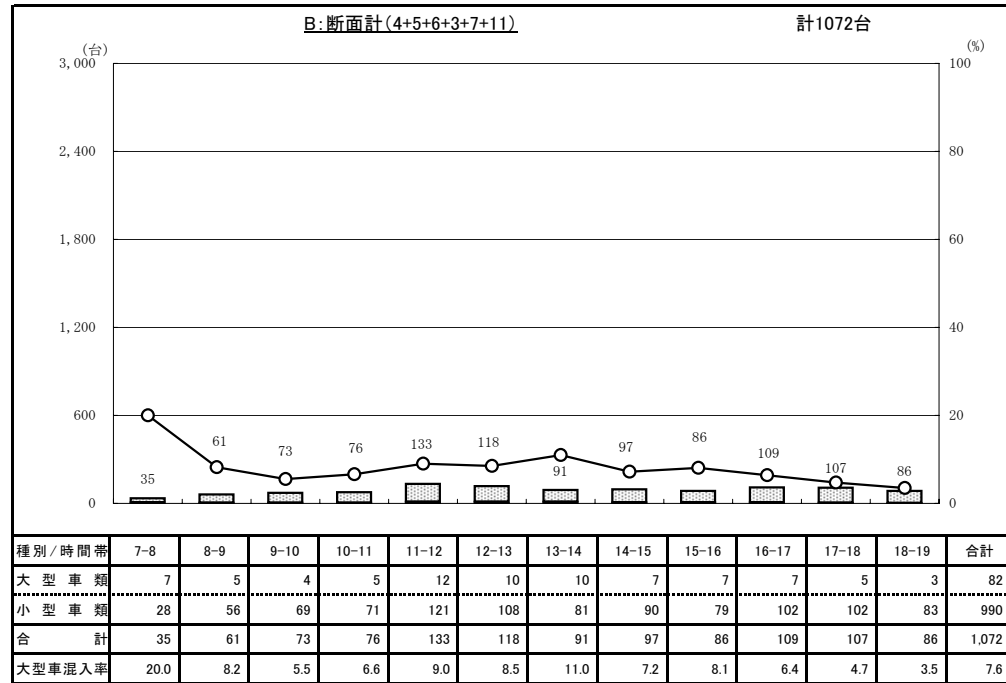
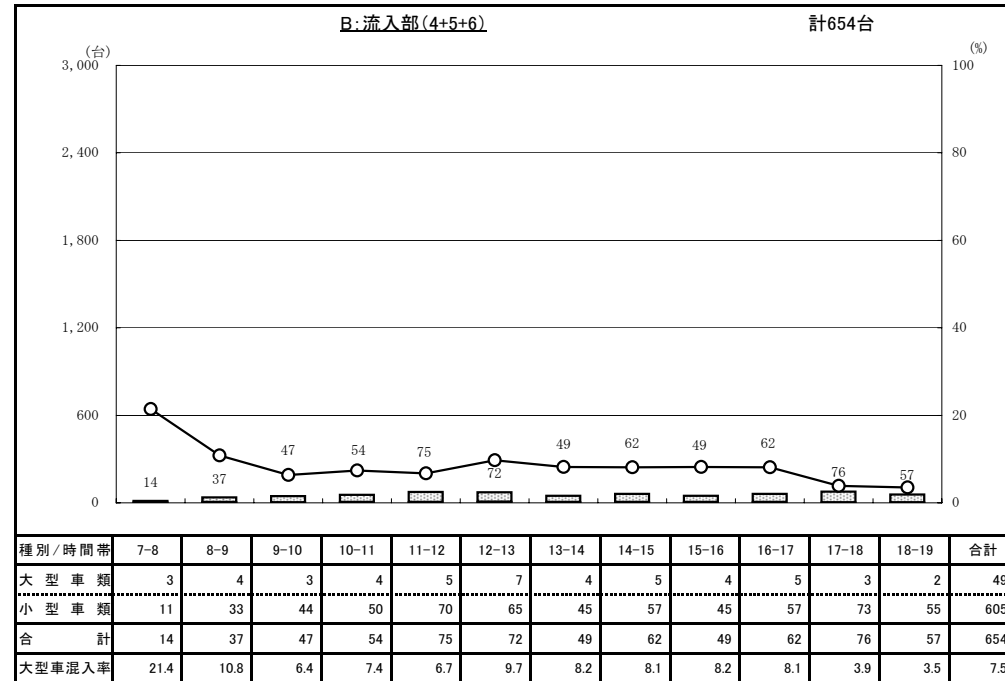


交通量時間変動図

調査地点 : No.30 (39)東野地区内交差点
 調査年月日 : 平成25年6月8日(土) 天候 : 曇

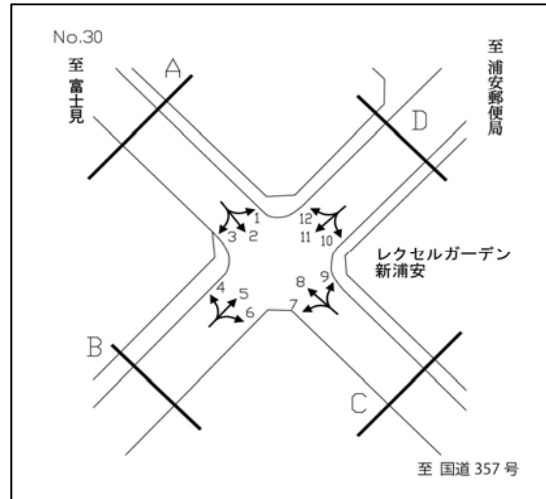


凡例
 □ : 大型車類
 ■ : 小型車類
 — : 大型車混入率

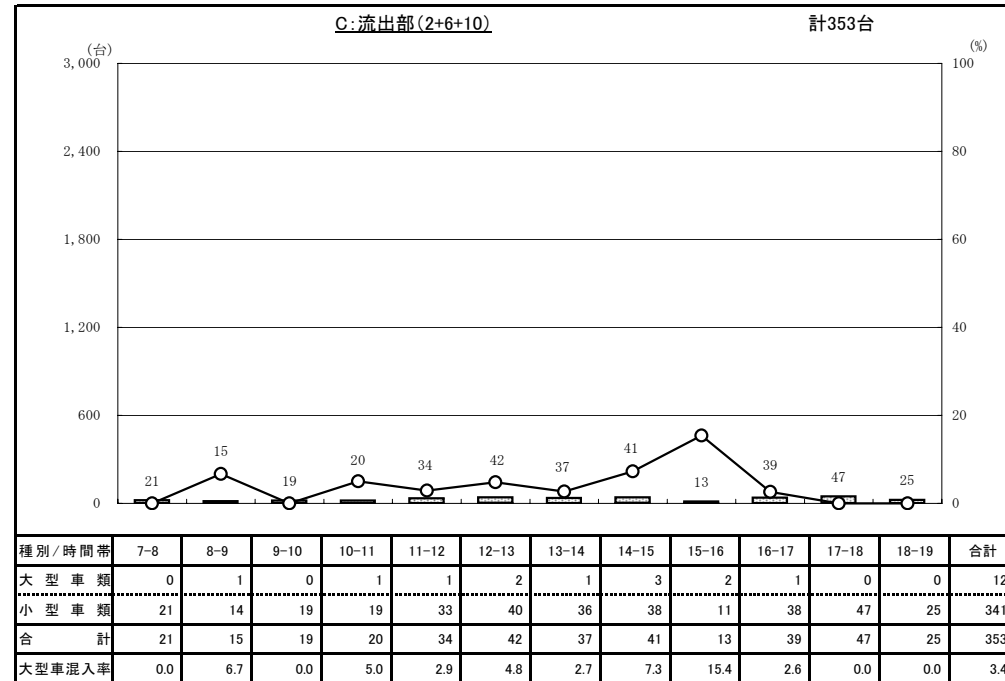
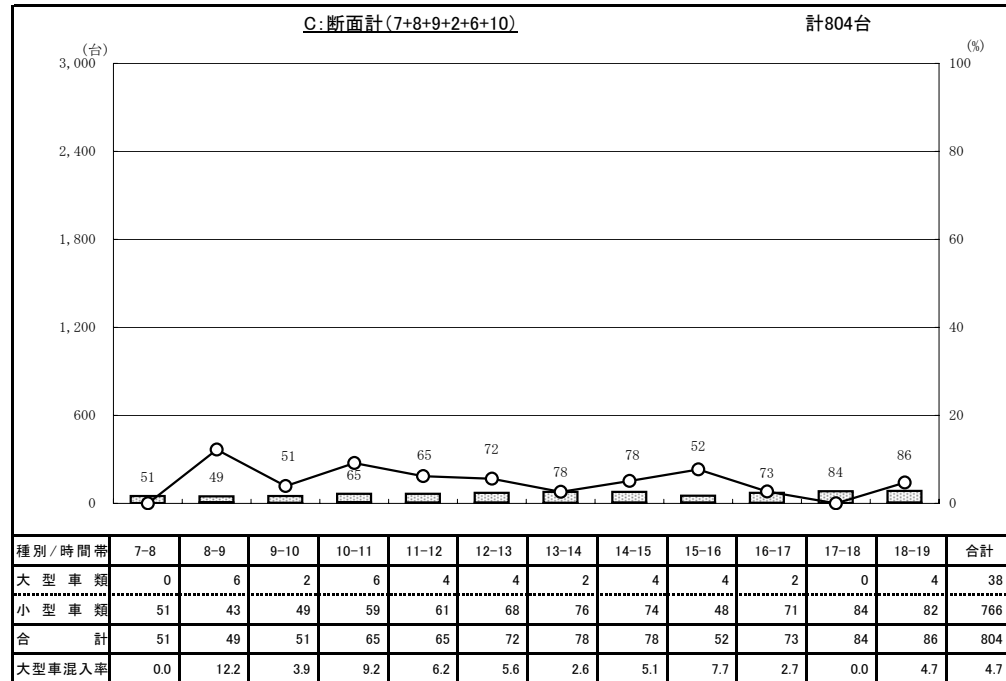
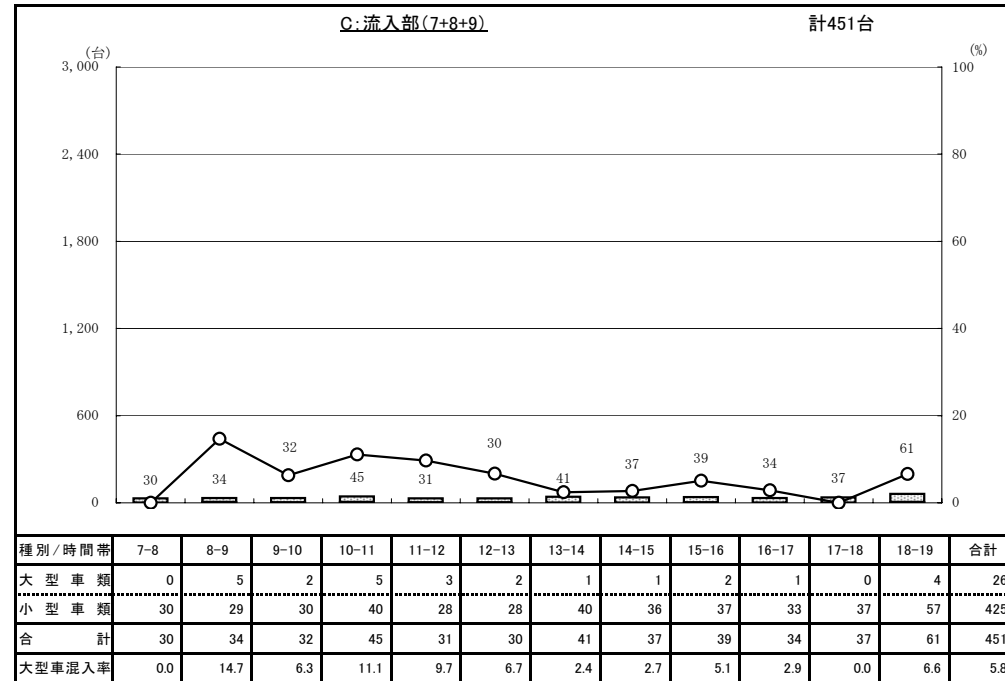


交通量時間変動図

調査地点 : No.30 (39)東野地区内交差点
 調査年月日 : 平成25年6月8日(土) 天候 : 曇

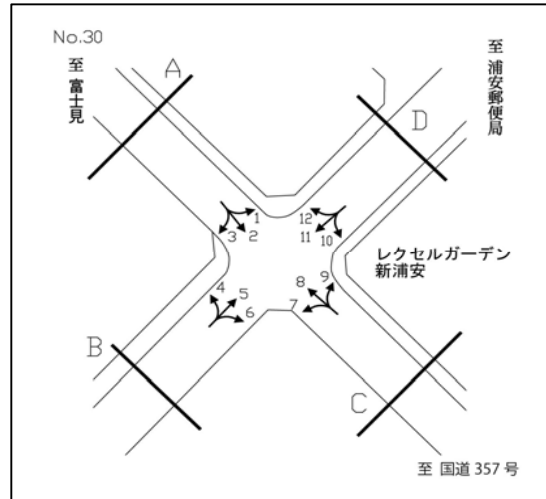


凡例
 □ : 大型車類
 ■ : 小型車類
 — : 大型車混入率

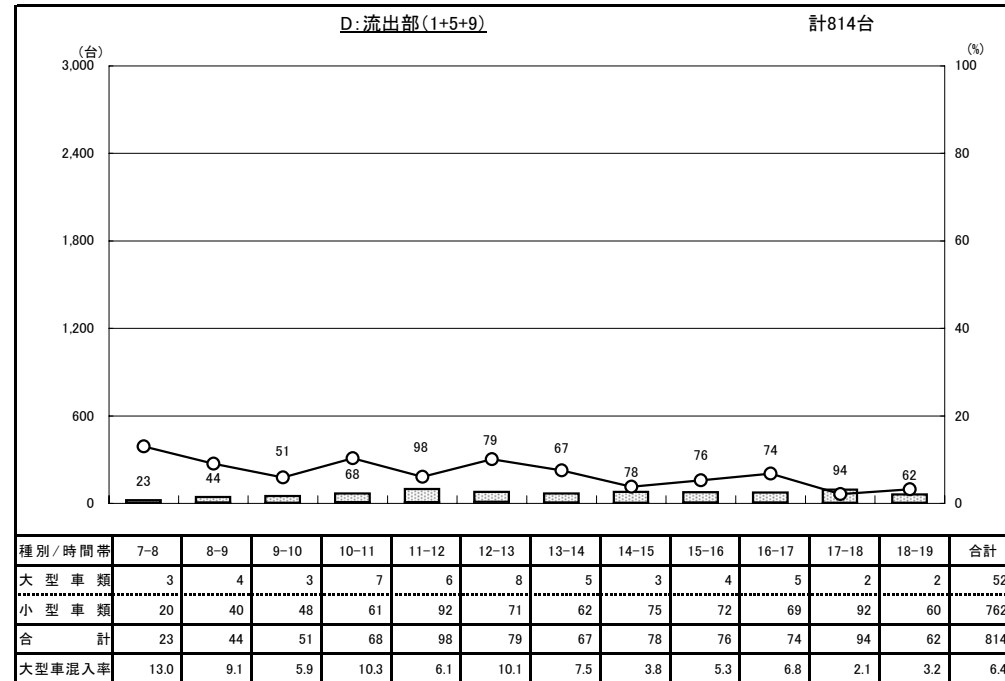
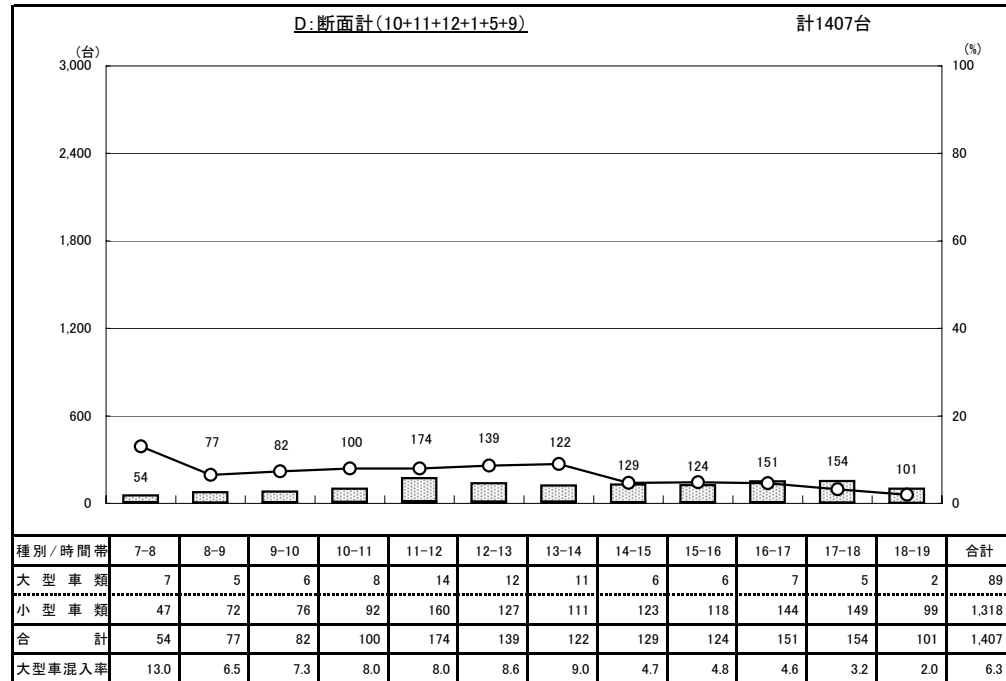
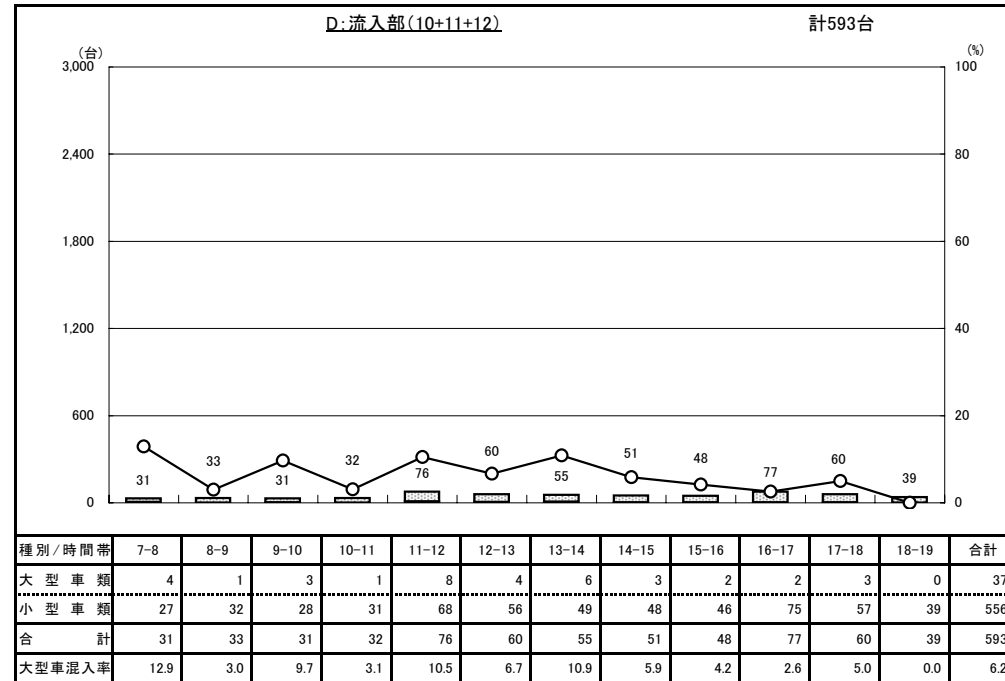


交通量時間変動図

調査地点 : No.30 (39)東野地区内交差点
 調査年月日 : 平成25年6月8日(土) 天候 : 曇

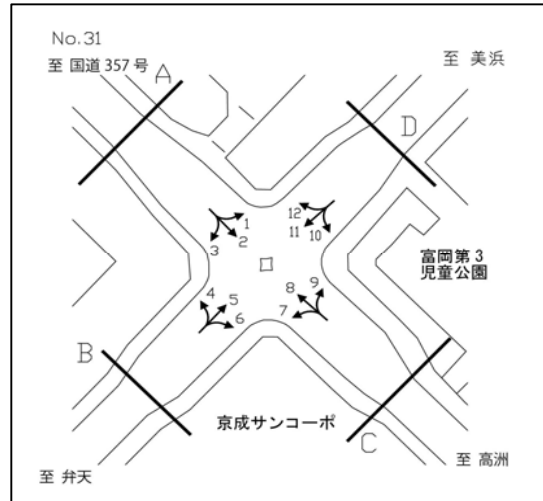


凡例
 □ : 大型車類
 ■ : 小型車類
 ○ : 大型車混入率

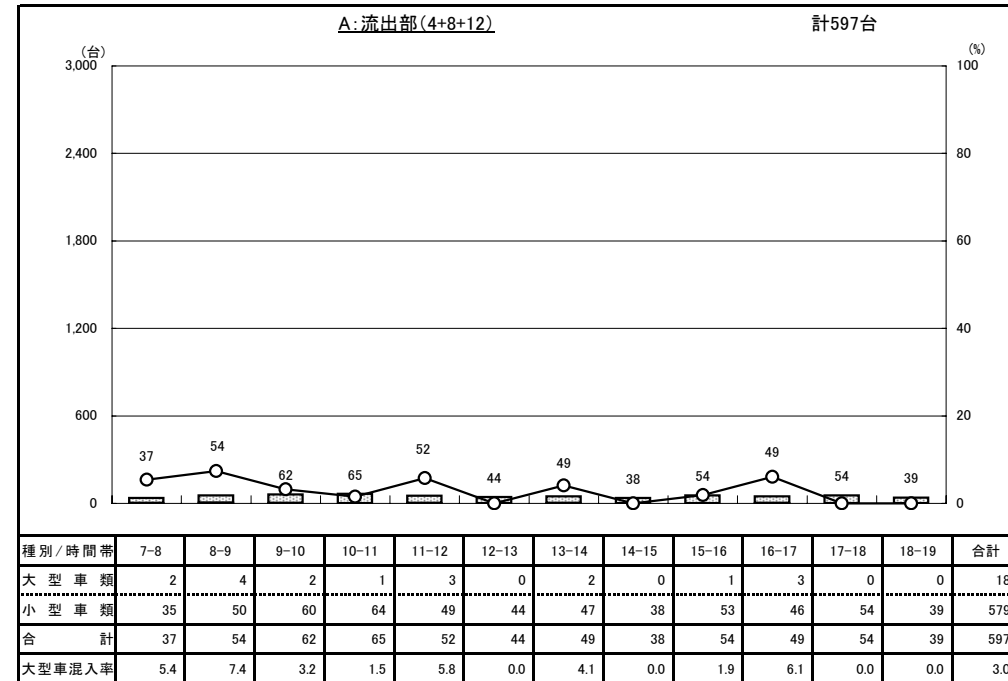
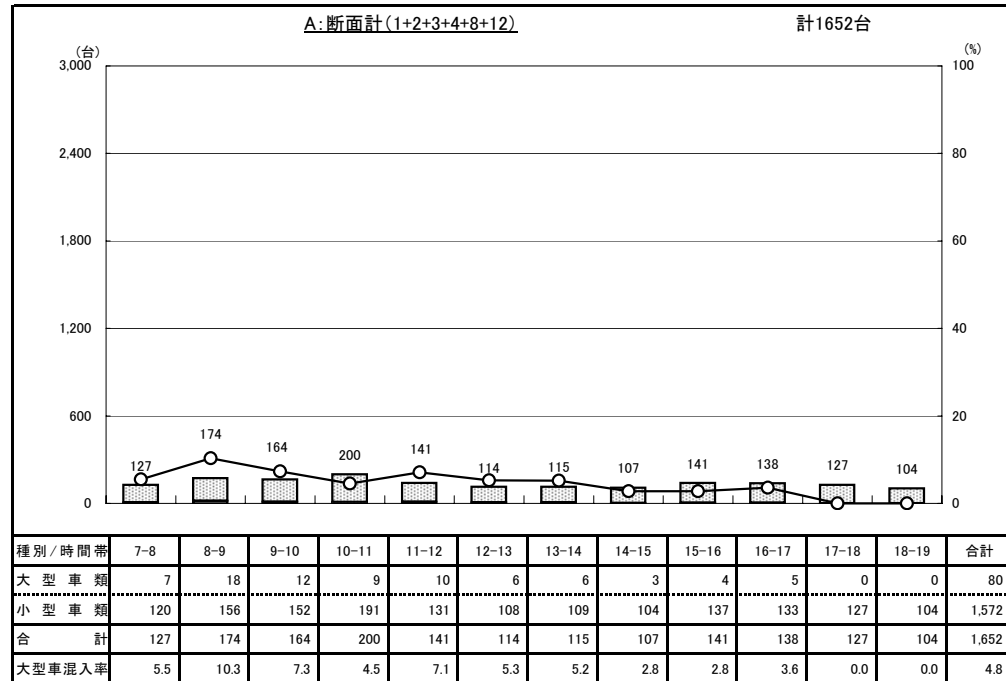
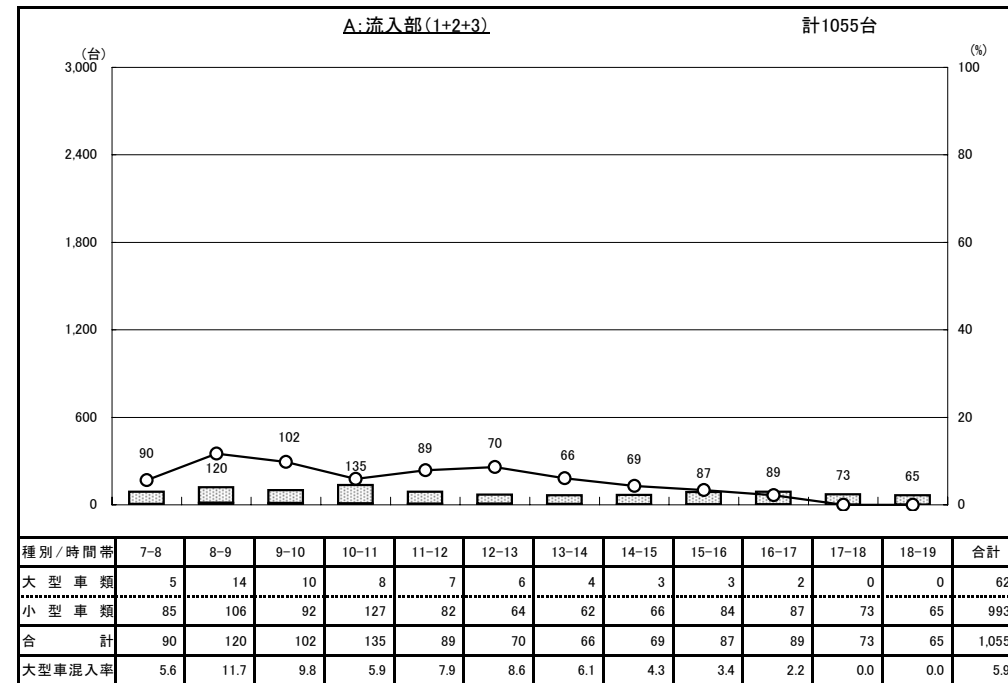


交通量時間変動図

調査地点 : No.31 (40)富岡地区内交差点
 調査年月日 : 平成25年6月8日(土) 天候 : 曇

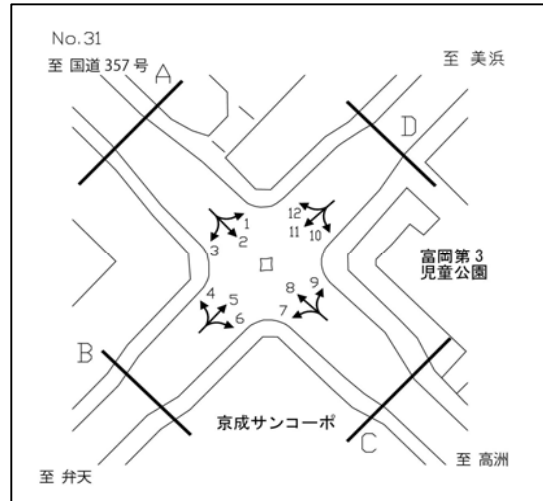


凡例
 □ : 大型車類
 ■ : 小型車類
 ○ : 大型車混入率

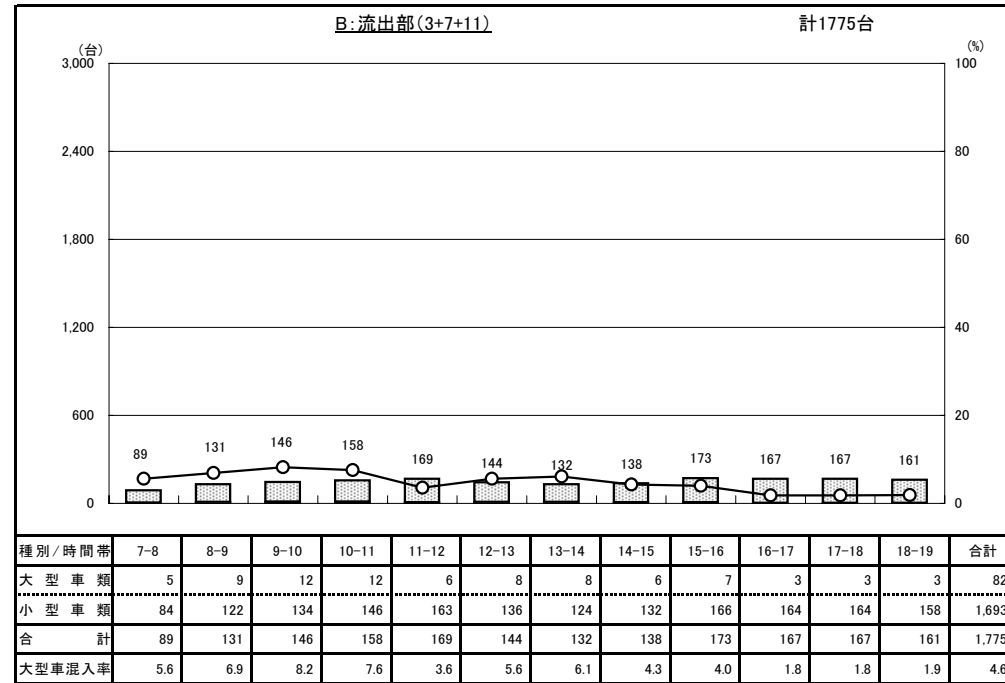
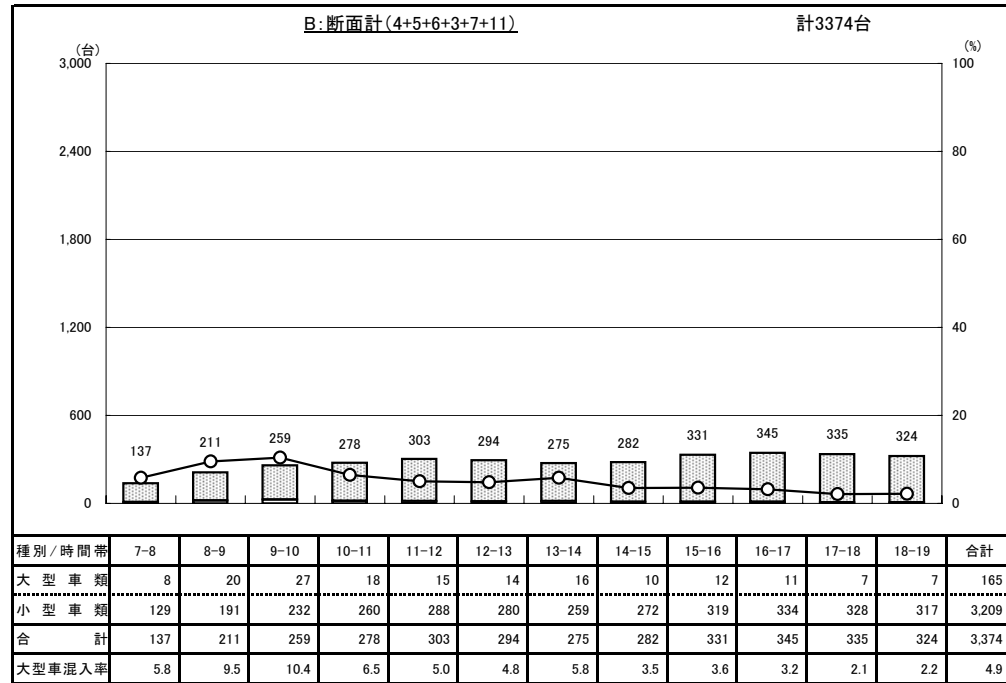
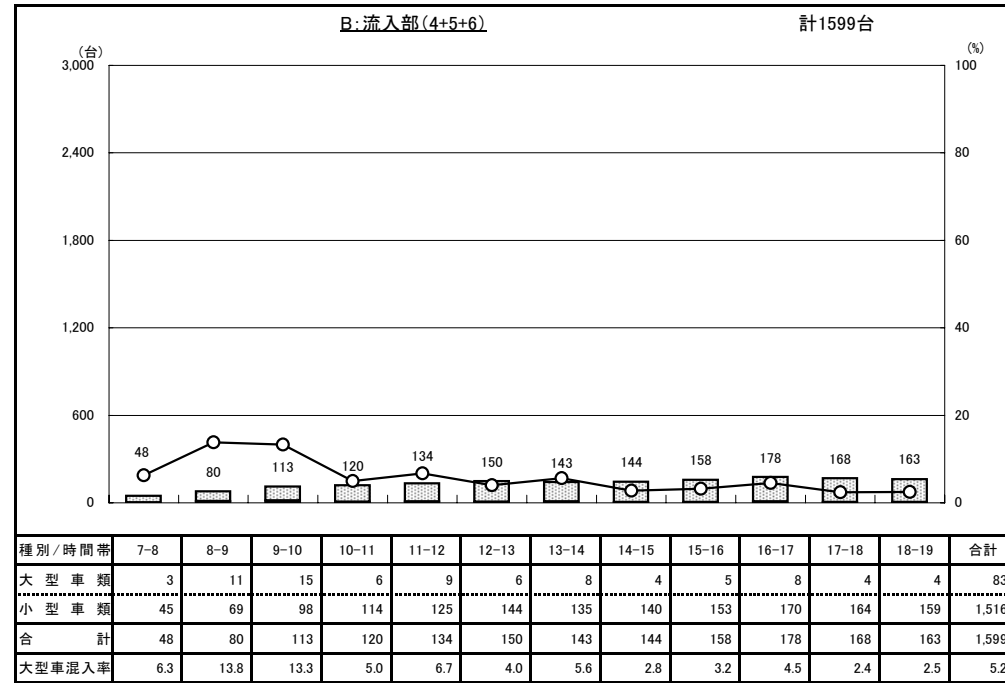


交通量時間変動図

調査地点 : No.31 (40)富岡地区内交差点
 調査年月日 : 平成25年6月8日(土) 天候 : 曇

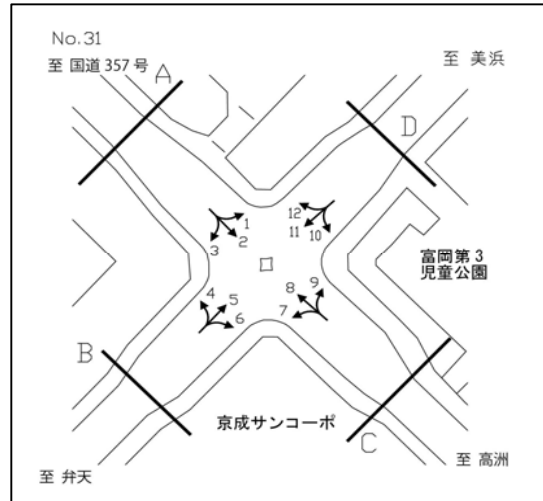


凡例
 □ : 大型車類
 ■ : 小型車類
 ○ : 大型車混入率

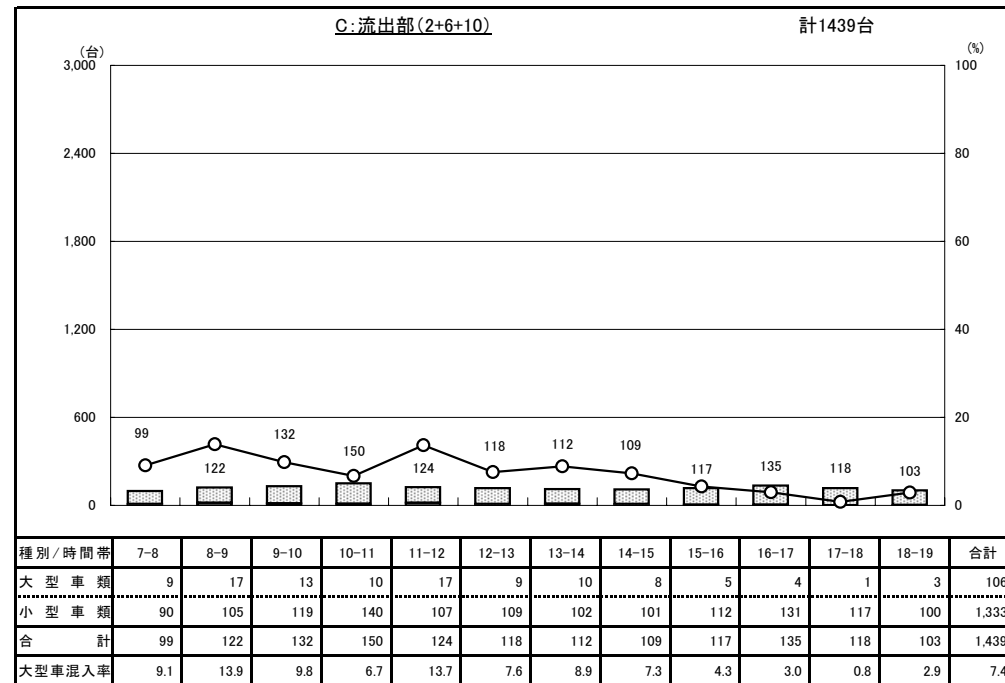
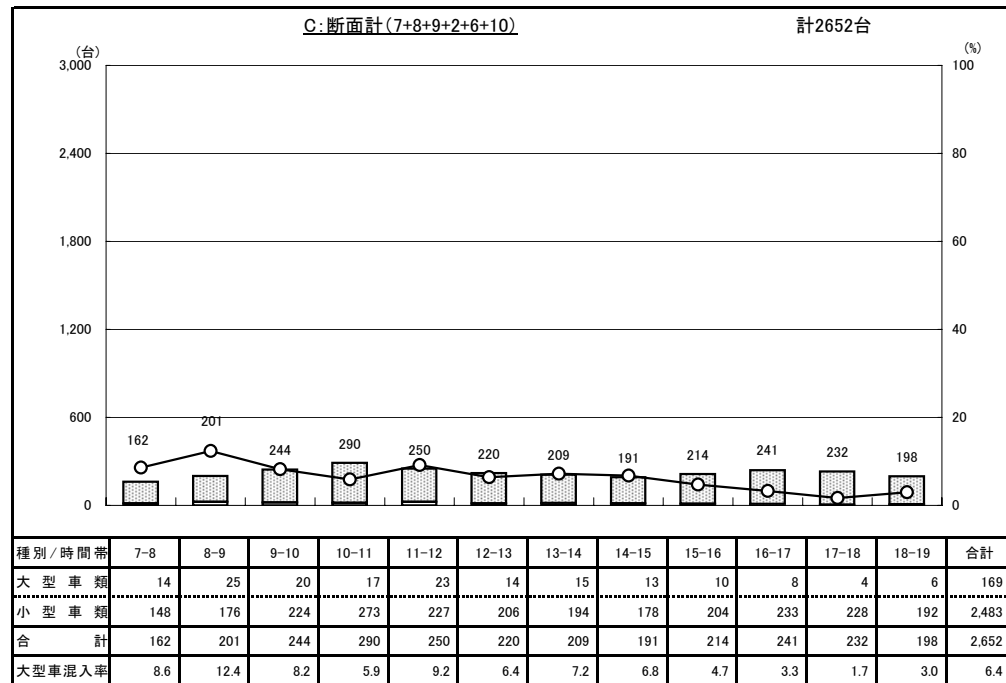
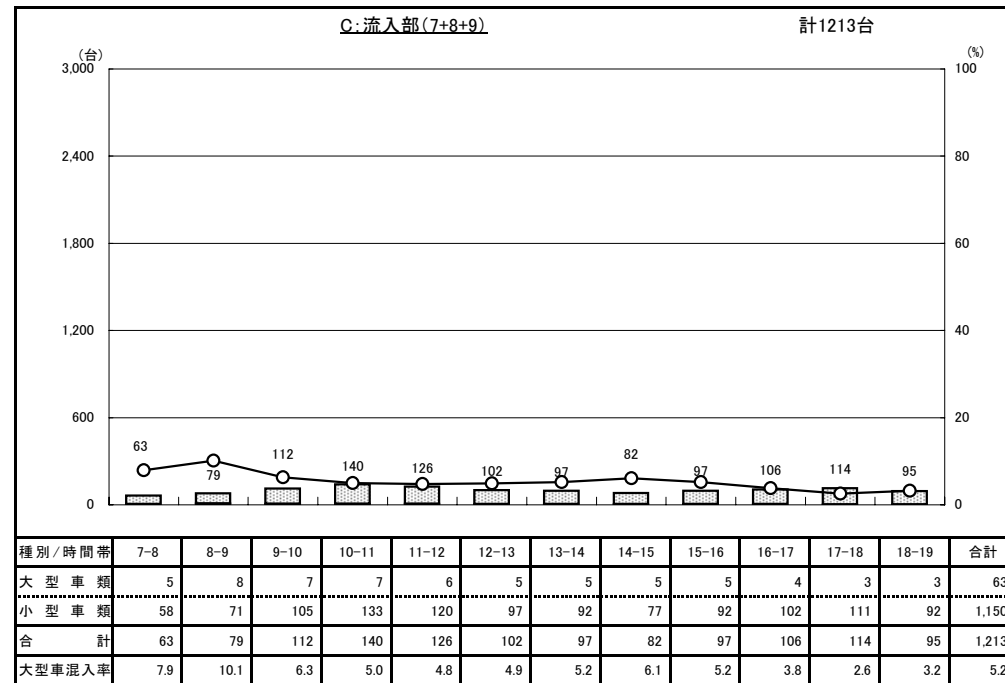


交通量時間変動図

調査地点 : No.31 (40)富岡地区内交差点
 調査年月日 : 平成25年6月8日(土) 天候 : 曇

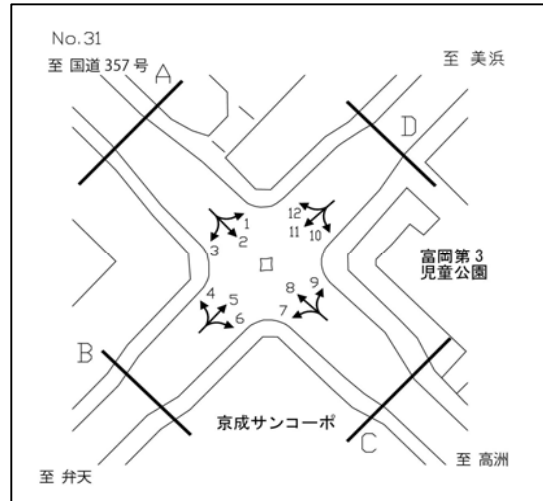


凡例
 □ : 大型車類
 ■ : 小型車類
 ○ : 大型車混入率



交通量時間変動図

調査地点 : No.31 (40)富岡地区内交差点
 調査年月日 : 平成25年6月8日(土) 天候 : 曇



凡 例
 □ : 大型車類
 ■ : 小型車類
 ○ : 大型車混入率

