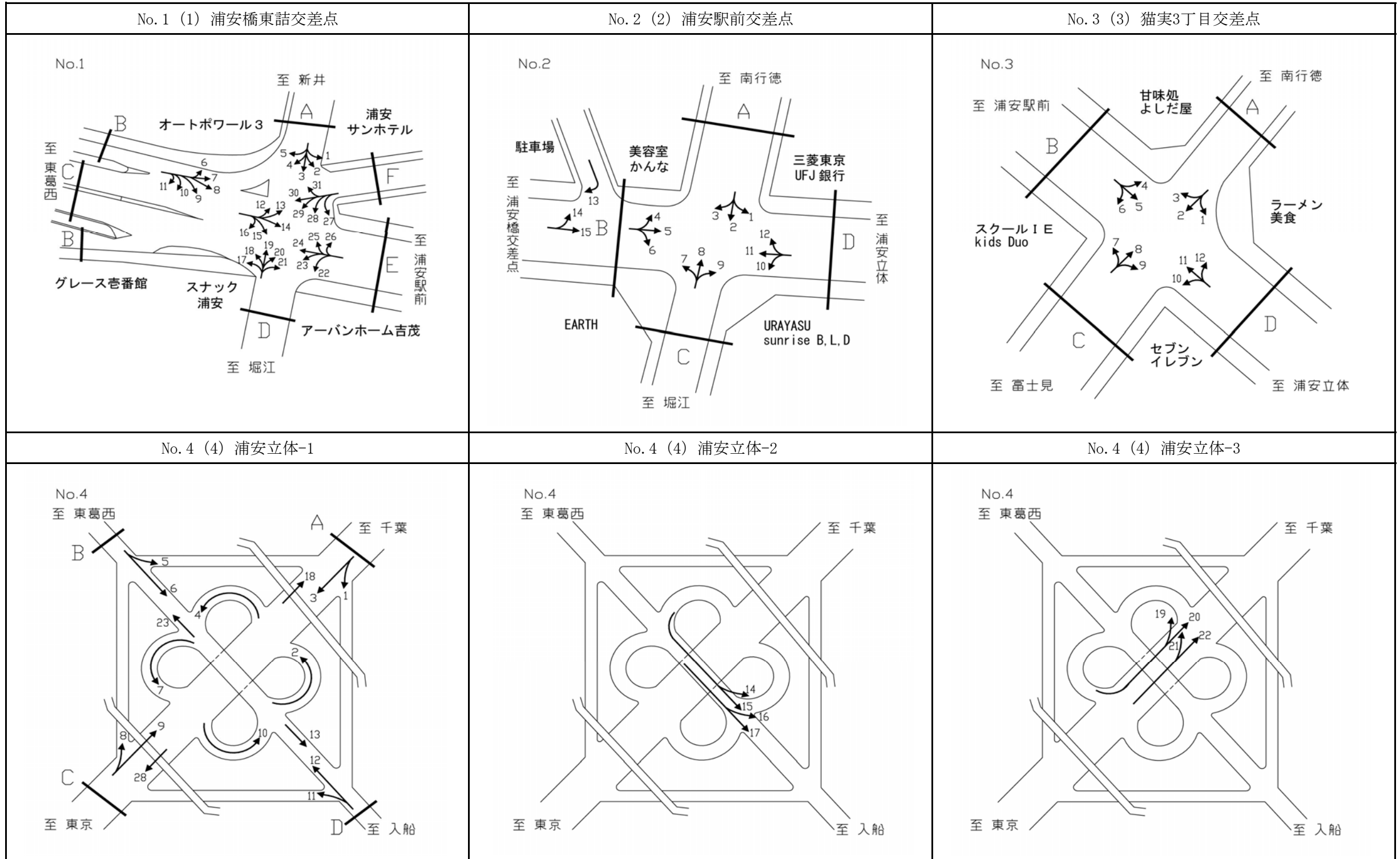
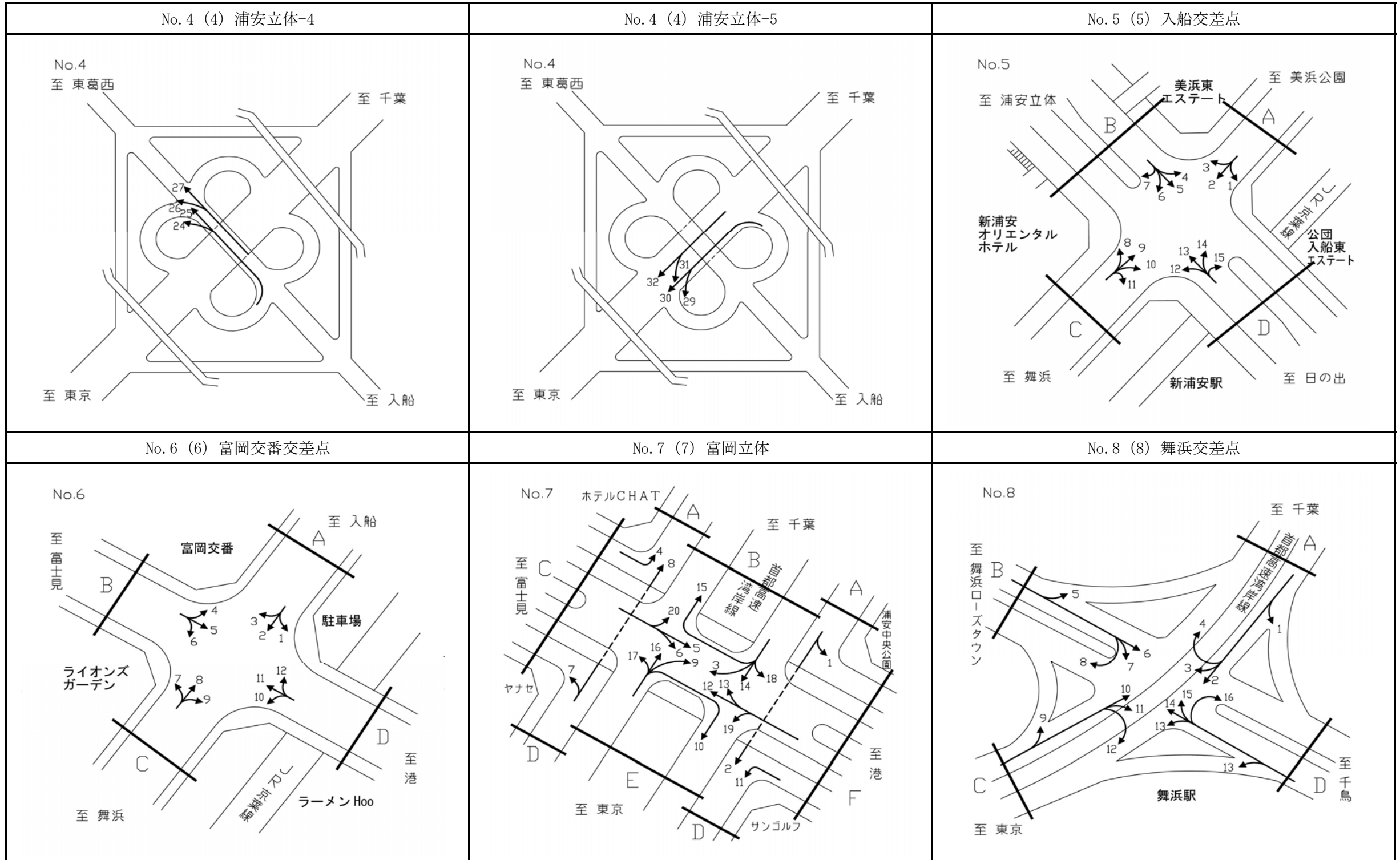


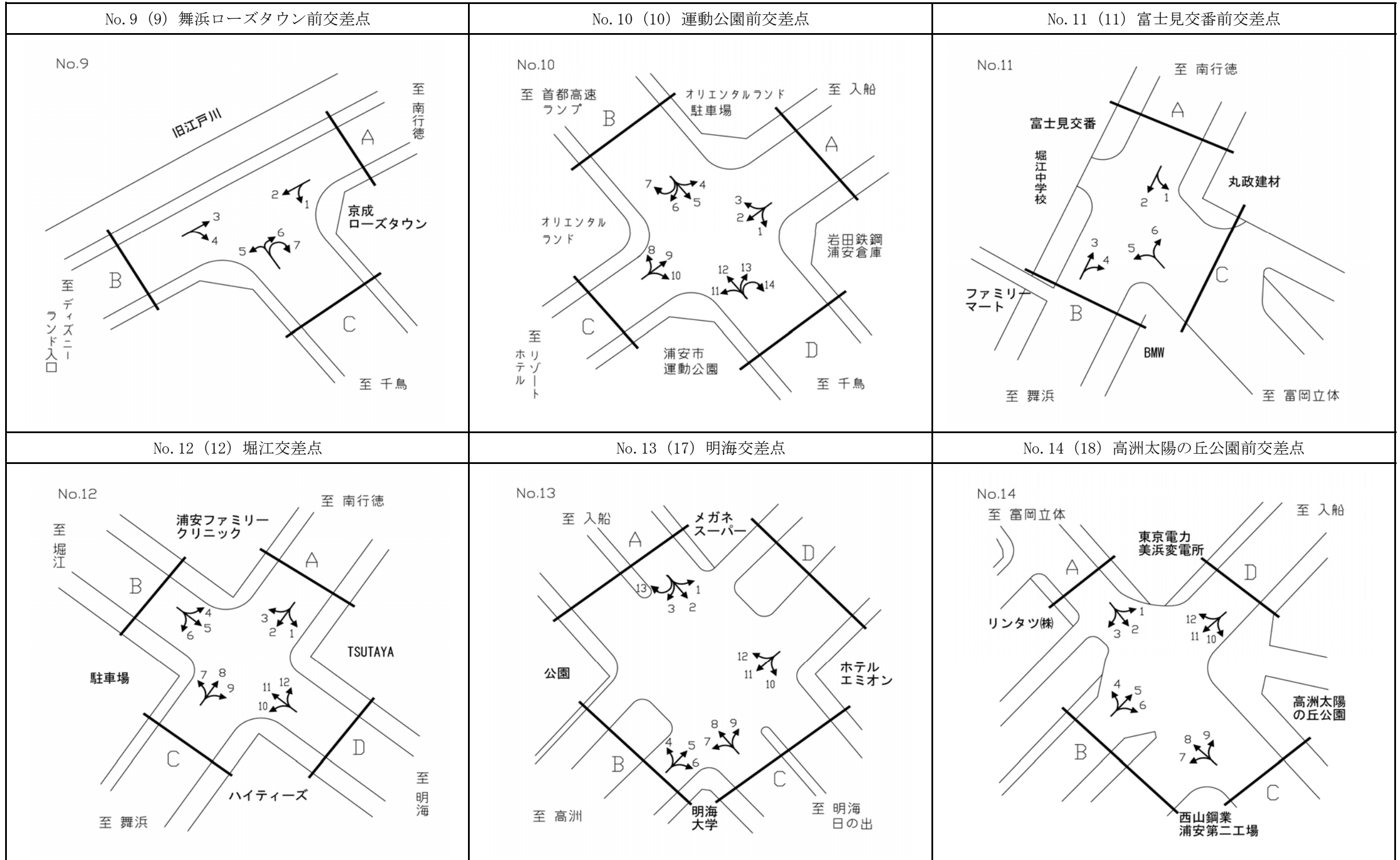
2.調査地点図



調査地点一覧図



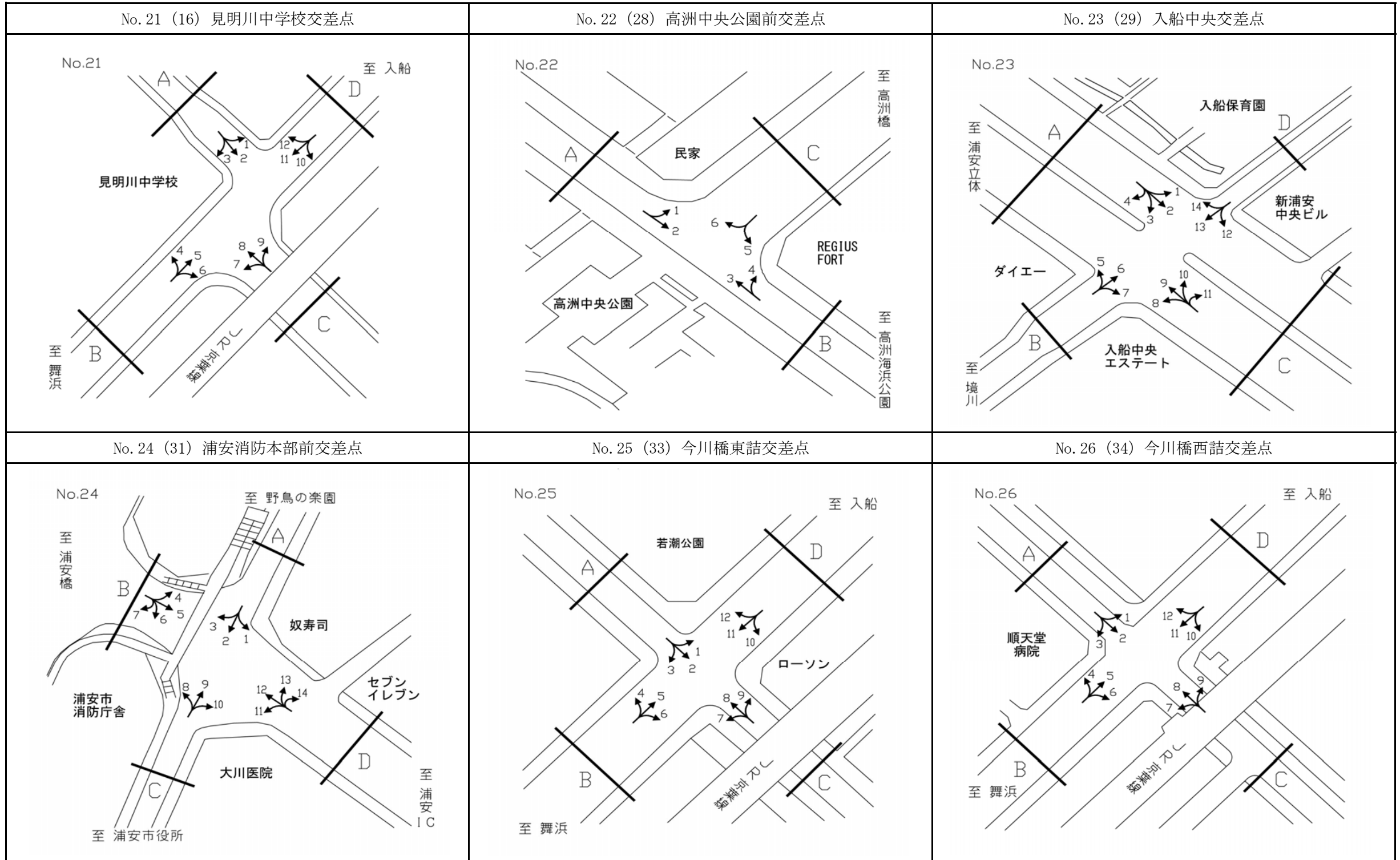
調査地点一覧図



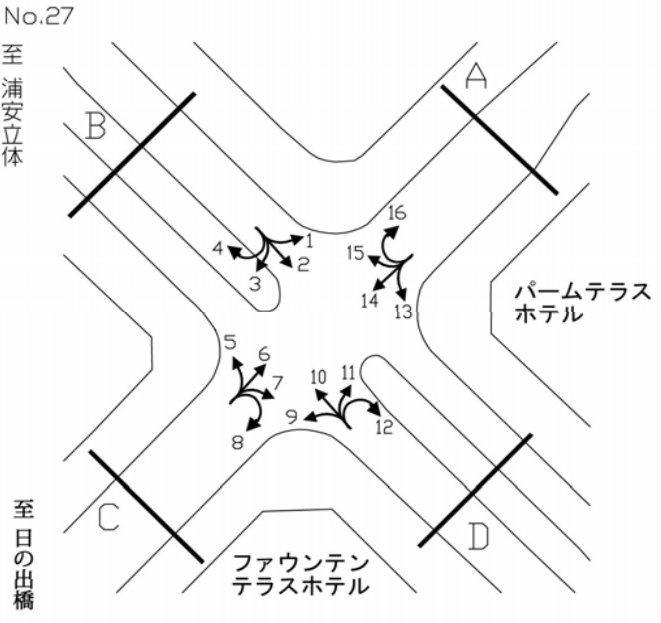
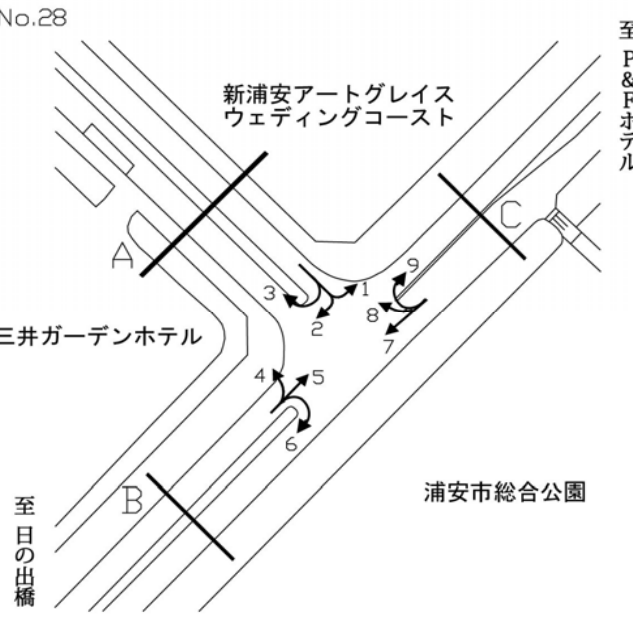
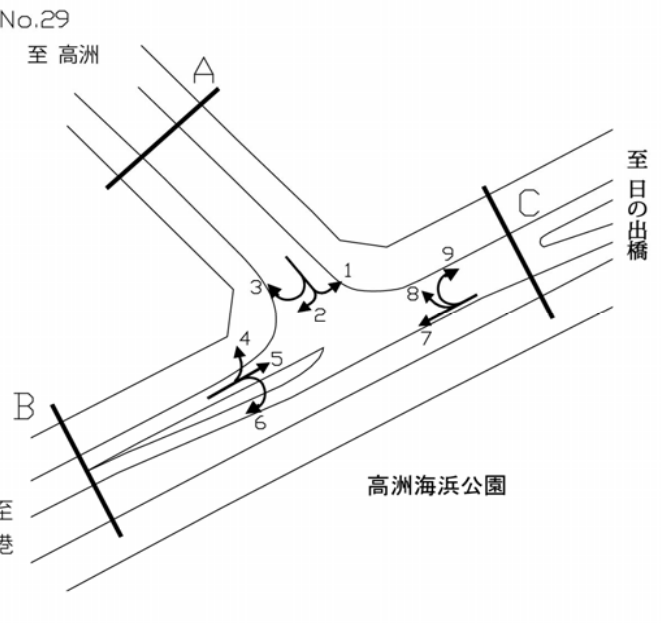
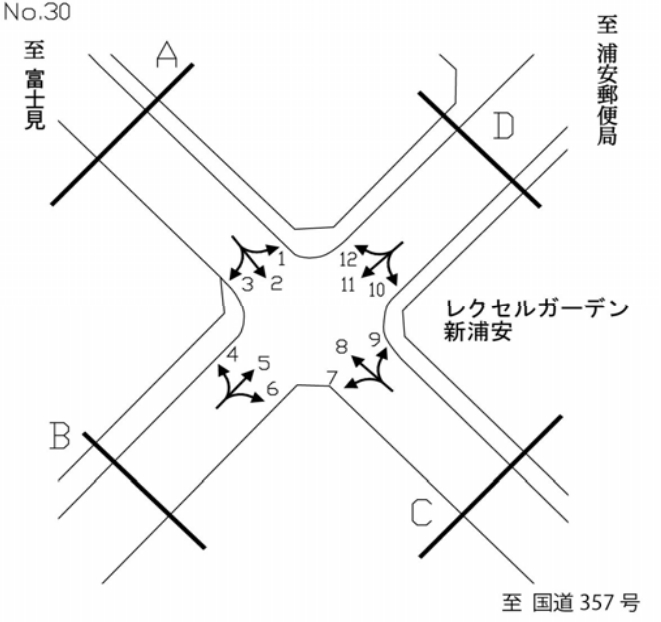
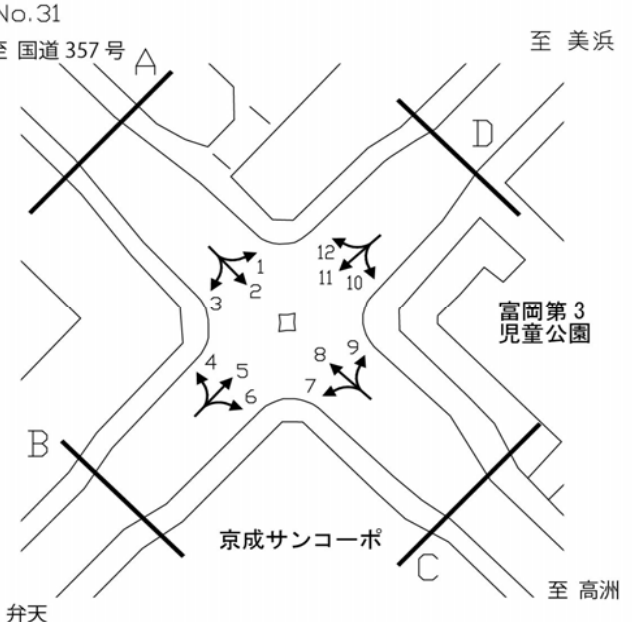
調査地点一覧図

No. 15 (19) 首都高速浦安西行入口	No. 16 (20) 首都高速浦安西行出口	No. 17 (21) 首都高速浦安東行入口
<p>No.15</p>	<p>No.16</p>	<p>No.17</p>
No. 18 (22) 首都高速浦安東行出口	No. 19 (25) 舞浜ランプ	No. 20 (26) 日の出公民館前交差点
<p>No.18</p>	<p>No.19</p>	<p>No.20</p>

調査地点一覧図



調査地点一覧図

No. 27 (36) P&Fホテル前交差点	No. 28 (37) 日の出橋東詰交差点	No. 29 (38) 日の出橋西詰交差点
<p>No.27</p> 	<p>No.28</p> 	<p>No.29</p> 
No. 30 (39) 東野地区内交差点	No. 31 (40) 富岡地区内交差点	
<p>No.30</p> 	<p>No.31</p> 	

調査地点一覧図