













## 11.測定写真

	<p>【調査項目】 自動車交通量 渋滞長・滞留長 信号現時・車線構成</p> <p>【地点名】 No. 1 (1) 浦安橋東詰交差点</p> <p>【調査期間】 平成25年6月8日(土)</p>		<p>【調査項目】 自動車交通量 渋滞長・滞留長 信号現時・車線構成</p> <p>【地点名】 No. 3 (3) 猫実3丁目交差点</p> <p>【調査期間】 平成25年6月8日(土)</p>		<p>【調査項目】 自動車交通量 渋滞長・滞留長 信号現時・車線構成</p> <p>【地点名】 No. 4 (4) 浦安立体</p> <p>【調査期間】 平成25年6月8日(土)</p>
	<p>【調査項目】 自動車交通量 渋滞長・滞留長 信号現時・車線構成</p> <p>【地点名】 No. 1 (1) 浦安橋東詰交差点</p> <p>【調査期間】 平成25年6月8日(土)</p>		<p>【調査項目】 自動車交通量 渋滞長・滞留長 信号現時・車線構成</p> <p>【地点名】 No. 3 (3) 猫実3丁目交差点</p> <p>【調査期間】 平成25年6月8日(土)</p>		<p>【調査項目】 自動車交通量 渋滞長・滞留長 信号現時・車線構成</p> <p>【地点名】 No. 4 (4) 浦安立体</p> <p>【調査期間】 平成25年6月8日(土)</p>
	<p>【調査項目】 自動車交通量 渋滞長・滞留長 信号現時・車線構成</p> <p>【地点名】 No. 2 (2) 浦安駅前交差点</p> <p>【調査期間】 平成25年6月8日(土)</p>		<p>【調査項目】 自動車交通量 渋滞長・滞留長 信号現時・車線構成</p> <p>【地点名】 No. 4 (4) 浦安立体</p> <p>【調査期間】 平成25年6月8日(土)</p>		<p>【調査項目】 自動車交通量 渋滞長・滞留長 信号現時・車線構成</p> <p>【地点名】 No. 4 (4) 浦安立体</p> <p>【調査期間】 平成25年6月8日(土)</p>
	<p>【調査項目】 自動車交通量 渋滞長・滞留長 信号現時・車線構成</p> <p>【地点名】 No. 2 (2) 浦安駅前交差点</p> <p>【調査期間】 平成25年6月8日(土)</p>		<p>【調査項目】 自動車交通量 渋滞長・滞留長 信号現時・車線構成</p> <p>【地点名】 No. 4 (4) 浦安立体</p> <p>【調査期間】 平成25年6月8日(土)</p>		<p>【調査項目】 自動車交通量 渋滞長・滞留長 信号現時・車線構成</p> <p>【地点名】 No. 4 (4) 浦安立体</p> <p>【調査期間】 平成25年6月8日(土)</p>

	<p>【調査項目】 自動車交通量 渋滞長・滞留長 信号現時・車線構成</p> <p>【地点名】 No. 4 (4)浦安立体</p> <p>【調査期間】 平成25年6月8日(土)</p>		<p>【調査項目】 自動車交通量 渋滞長・滞留長 信号現時・車線構成</p> <p>【地点名】 No. 6 (6)富岡交番交差点</p> <p>【調査期間】 平成25年6月8日(土)</p>		<p>【調査項目】 自動車交通量 渋滞長・滞留長 信号現時・車線構成</p> <p>【地点名】 No. 7 (7)富岡立体</p> <p>【調査期間】 平成25年6月8日(土)</p>
	<p>【調査項目】 自動車交通量 渋滞長・滞留長 信号現時・車線構成</p> <p>【地点名】 No. 4 (4)浦安立体</p> <p>【調査期間】 平成25年6月8日(土)</p>		<p>【調査項目】 自動車交通量 渋滞長・滞留長 信号現時・車線構成</p> <p>【地点名】 No. 6 (6)富岡交番交差点</p> <p>【調査期間】 平成25年6月8日(土)</p>		<p>【調査項目】 自動車交通量 渋滞長・滞留長 信号現時・車線構成</p> <p>【地点名】 No. 7 (7)富岡立体</p> <p>【調査期間】 平成25年6月8日(土)</p>
	<p>【調査項目】 自動車交通量 渋滞長・滞留長 信号現時・車線構成</p> <p>【地点名】 No. 5 (5)入船交差点</p> <p>【調査期間】 平成25年6月8日(土)</p>		<p>【調査項目】 自動車交通量 渋滞長・滞留長 信号現時・車線構成</p> <p>【地点名】 No. 7 (7)富岡立体</p> <p>【調査期間】 平成25年6月8日(土)</p>		<p>【調査項目】 自動車交通量 渋滞長・滞留長 信号現時・車線構成</p> <p>【地点名】 No. 7 (7)富岡立体</p> <p>【調査期間】 平成25年6月8日(土)</p>
	<p>【調査項目】 自動車交通量 渋滞長・滞留長 信号現時・車線構成</p> <p>【地点名】 No. 5 (5)入船交差点</p> <p>【調査期間】 平成25年6月8日(土)</p>		<p>【調査項目】 自動車交通量 渋滞長・滞留長 信号現時・車線構成</p> <p>【地点名】 No. 7 (7)富岡立体</p> <p>【調査期間】 平成25年6月8日(土)</p>		<p>【調査項目】 自動車交通量 渋滞長・滞留長 信号現時・車線構成</p> <p>【地点名】 No. 7 (7)富岡立体</p> <p>【調査期間】 平成25年6月8日(土)</p>

	<p>【調査項目】 自動車交通量 渋滞長・滞留長 信号現時・車線構成</p> <p>【地点名】 No. 8 (8)舞浜交差点</p> <p>【調査期間】 平成25年6月8日(土)</p>		<p>【調査項目】 自動車交通量 渋滞長・滞留長 信号現時・車線構成</p> <p>【地点名】 No. 9 (9)舞浜ローズタウン前 交差点</p> <p>【調査期間】 平成25年6月8日(土)</p>		<p>【調査項目】 自動車交通量 渋滞長・滞留長 信号現時・車線構成</p> <p>【地点名】 No. 11 (11)富士見交番前交差点</p> <p>【調査期間】 平成25年6月8日(土)</p>
	<p>【調査項目】 自動車交通量 渋滞長・滞留長 信号現時・車線構成</p> <p>【地点名】 No. 8 (8)舞浜交差点</p> <p>【調査期間】 平成25年6月8日(土)</p>		<p>【調査項目】 自動車交通量 渋滞長・滞留長 信号現時・車線構成</p> <p>【地点名】 No. 9 (9)舞浜ローズタウン前 交差点</p> <p>【調査期間】 平成25年6月8日(土)</p>		<p>【調査項目】 自動車交通量 渋滞長・滞留長 信号現時・車線構成</p> <p>【地点名】 No. 11 (11)富士見交番前交差点</p> <p>【調査期間】 平成25年6月8日(土)</p>
	<p>【調査項目】 自動車交通量</p> <p>【地点名】 No. 8 (8)舞浜交差点</p> <p>【調査期間】 平成25年6月8日(土)</p>		<p>【調査項目】 自動車交通量</p> <p>【地点名】 No. 10 (10)運動公園前交差点</p> <p>【調査期間】 平成25年6月8日(土)</p>		<p>【調査項目】 自動車交通量 渋滞長・滞留長 信号現時・車線構成</p> <p>【地点名】 No. 12 (12)堀江交差点</p> <p>【調査期間】 平成25年6月8日(土)</p>
	<p>【調査項目】 自動車交通量</p> <p>【地点名】 No. 8 (8)舞浜交差点</p> <p>【調査期間】 平成25年6月8日(土)</p>		<p>【調査項目】 自動車交通量</p> <p>【地点名】 No. 10 (10)運動公園前交差点</p> <p>【調査期間】 平成25年6月8日(土)</p>		<p>【調査項目】 自動車交通量 渋滞長・滞留長 信号現時・車線構成</p> <p>【地点名】 No. 12 (12)堀江交差点</p> <p>【調査期間】 平成25年6月8日(土)</p>

	<p>【調査項目】 自動車交通量 渋滞長・滞留長 信号現時・車線構成</p> <p>【地点名】 No. 13 (17)明海交差点</p> <p>【調査期間】 平成25年6月8日(土)</p>		<p>【調査項目】 自動車交通量 渋滞長・滞留長 信号現時・車線構成</p> <p>【地点名】 No. 15 (19)首都高速 浦安西行入口</p> <p>【調査期間】 平成25年6月8日(土)</p>		<p>【調査項目】 自動車交通量 渋滞長・滞留長 信号現時・車線構成</p> <p>【地点名】 No. 19 (25)舞浜ランプ</p> <p>【調査期間】 平成25年6月8日(土)</p>
	<p>【調査項目】 自動車交通量 渋滞長・滞留長 信号現時・車線構成</p> <p>【地点名】 No. 13 (17)明海交差点</p> <p>【調査期間】 平成25年6月8日(土)</p>		<p>【調査項目】 自動車交通量 渋滞長・滞留長 信号現時・車線構成</p> <p>【地点名】 No. 16 (20)首都高速 浦安西行出口</p> <p>【調査期間】 平成25年6月8日(土)</p>		<p>【調査項目】 自動車交通量 渋滞長・滞留長 信号現時・車線構成</p> <p>【地点名】 No. 20 (26)日の出公民館前 交差点</p> <p>【調査期間】 平成25年6月8日(土)</p>
	<p>【調査項目】 自動車交通量 渋滞長・滞留長 信号現時・車線構成</p> <p>【地点名】 No. 14 (18)高洲太陽の丘 公園前交差点</p> <p>【調査期間】 平成25年6月8日(土)</p>		<p>【調査項目】 自動車交通量 渋滞長・滞留長 信号現時・車線構成</p> <p>【地点名】 No. 17 (21)首都高速 浦安東行入口</p> <p>【調査期間】 平成25年6月8日(土)</p>		<p>【調査項目】 自動車交通量 渋滞長・滞留長 信号現時・車線構成</p> <p>【地点名】 No. 20 (26)日の出公民館前 交差点</p> <p>【調査期間】 平成25年6月8日(土)</p>
	<p>【調査項目】 自動車交通量 渋滞長・滞留長 信号現時・車線構成</p> <p>【地点名】 No. 14 (18)高洲太陽の丘 公園前交差点</p> <p>【調査期間】 平成25年6月8日(土)</p>		<p>【調査項目】 自動車交通量 渋滞長・滞留長 信号現時・車線構成</p> <p>【地点名】 No. 18 (22)首都高速 浦安東行出口</p> <p>【調査期間】 平成25年6月8日(土)</p>		<p>【調査項目】</p> <p>【地点名】</p> <p>【調査期間】</p>

	<p>【調査項目】 自動車交通量 渋滞長・滞留長 信号現時・車線構成</p> <p>【地点名】 No. 21 (16) 見明川中学校交差点</p> <p>【調査期間】 平成25年6月8日(土)</p>		<p>【調査項目】 自動車交通量 渋滞長・滞留長 信号現時・車線構成</p> <p>【地点名】 No. 23 (29) 入船中央交差点</p> <p>【調査期間】 平成25年6月8日(土)</p>		<p>【調査項目】 自動車交通量 渋滞長・滞留長 信号現時・車線構成</p> <p>【地点名】 No. 25 (33) 今川橋東詰交差点</p> <p>【調査期間】 平成25年6月8日(土)</p>
	<p>【調査項目】 自動車交通量 渋滞長・滞留長 信号現時・車線構成</p> <p>【地点名】 No. 21 (16) 見明川中学校交差点</p> <p>【調査期間】 平成25年6月8日(土)</p>		<p>【調査項目】 自動車交通量 渋滞長・滞留長 信号現時・車線構成</p> <p>【地点名】 No. 23 (29) 入船中央交差点</p> <p>【調査期間】 平成25年6月8日(土)</p>		<p>【調査項目】 自動車交通量 渋滞長・滞留長 信号現時・車線構成</p> <p>【地点名】 No. 25 (33) 今川橋東詰交差点</p> <p>【調査期間】 平成25年6月8日(土)</p>
	<p>【調査項目】 自動車交通量 渋滞長・滞留長 信号現時・車線構成</p> <p>【地点名】 No. 22 (28) 高洲中央公園前 交差点</p> <p>【調査期間】 平成25年6月8日(土)</p>		<p>【調査項目】 自動車交通量 渋滞長・滞留長 信号現時・車線構成</p> <p>【地点名】 No. 24 (31) 浦安消防本部前</p> <p>【調査期間】 平成25年6月8日(土)</p>		<p>【調査項目】 自動車交通量 渋滞長・滞留長 信号現時・車線構成</p> <p>【地点名】 No. 26 (34) 今川橋西詰交差点</p> <p>【調査期間】 平成25年6月8日(土)</p>
	<p>【調査項目】 自動車交通量 渋滞長・滞留長 信号現時・車線構成</p> <p>【地点名】 No. 22 (28) 高洲中央公園前 交差点</p> <p>【調査期間】 平成25年6月8日(土)</p>		<p>【調査項目】 自動車交通量 渋滞長・滞留長 信号現時・車線構成</p> <p>【地点名】 No. 24 (31) 浦安消防本部前</p> <p>【調査期間】 平成25年6月8日(土)</p>		<p>【調査項目】 自動車交通量 渋滞長・滞留長 信号現時・車線構成</p> <p>【地点名】 No. 26 (34) 今川橋西詰交差点</p> <p>【調査期間】 平成25年6月8日(土)</p>

	<p>【調査項目】 自動車交通量 渋滞長・滞留長 信号現時・車線構成</p> <p>【地点名】 No. 27 (36)P&amp;Fホテル前交差点</p> <p>【調査期間】 平成25年6月8日(土)</p>		<p>【調査項目】 自動車交通量 渋滞長・滞留長 信号現時・車線構成</p> <p>【地点名】 No. 30 (39)東野地区内交差点</p> <p>【調査期間】 平成25年6月8日(土)</p>		<p>【調査項目】</p> <p>【地点名】</p> <p>【調査期間】</p>
	<p>【調査項目】 自動車交通量 渋滞長・滞留長 信号現時・車線構成</p> <p>【地点名】 No. 27 (36)P&amp;Fホテル前交差点</p> <p>【調査期間】 平成25年6月8日(土)</p>		<p>【調査項目】 自動車交通量 渋滞長・滞留長 信号現時・車線構成</p> <p>【地点名】 No. 30 (39)東野地区内交差点</p> <p>【調査期間】 平成25年6月8日(土)</p>		<p>【調査項目】</p> <p>【地点名】</p> <p>【調査期間】</p>
	<p>【調査項目】 自動車交通量 渋滞長・滞留長 信号現時・車線構成</p> <p>【地点名】 No. 28 (37)日の出橋東詰交差点</p> <p>【調査期間】 平成25年6月8日(土)</p>		<p>【調査項目】 自動車交通量 渋滞長・滞留長 信号現時・車線構成</p> <p>【地点名】 No. 31 (40)富岡地区内交差点</p> <p>【調査期間】 平成25年6月8日(土)</p>		<p>【調査項目】</p> <p>【地点名】</p> <p>【調査期間】</p>
	<p>【調査項目】 自動車交通量 渋滞長・滞留長 信号現時・車線構成</p> <p>【地点名】 No. 29 (38)日の出橋西詰交差点</p> <p>【調査期間】 平成25年6月8日(土)</p>		<p>【調査項目】 自動車交通量 渋滞長・滞留長 信号現時・車線構成</p> <p>【地点名】 No. 31 (40)富岡地区内交差点</p> <p>【調査期間】 平成25年6月8日(土)</p>		<p>【調査項目】</p> <p>【地点名】</p> <p>【調査期間】</p>