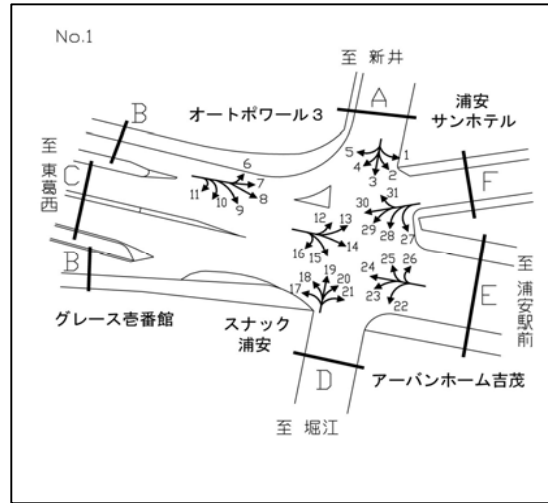


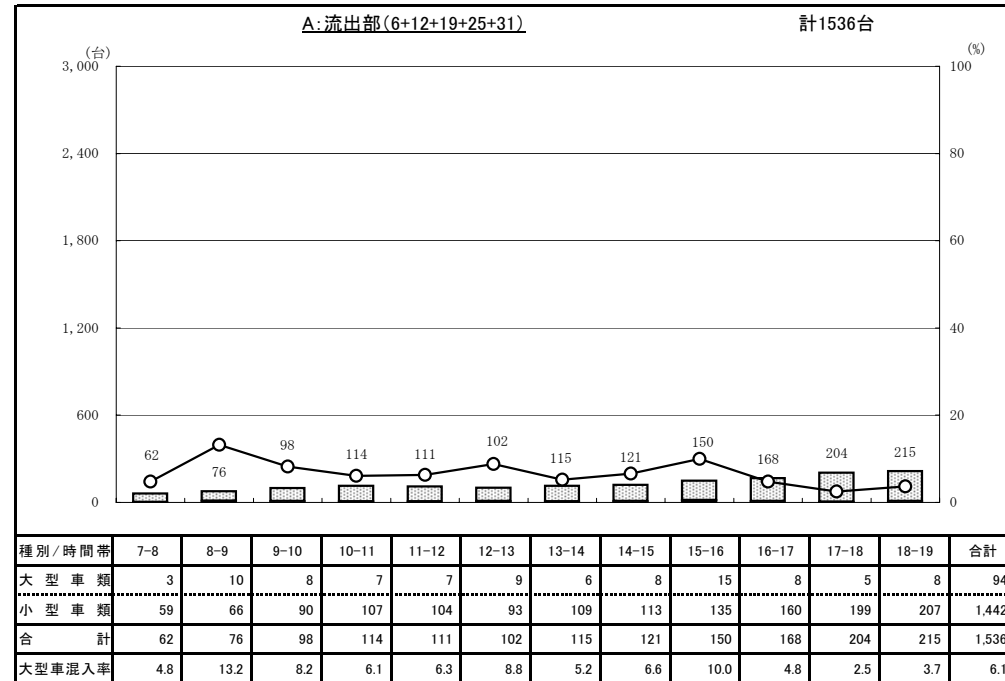
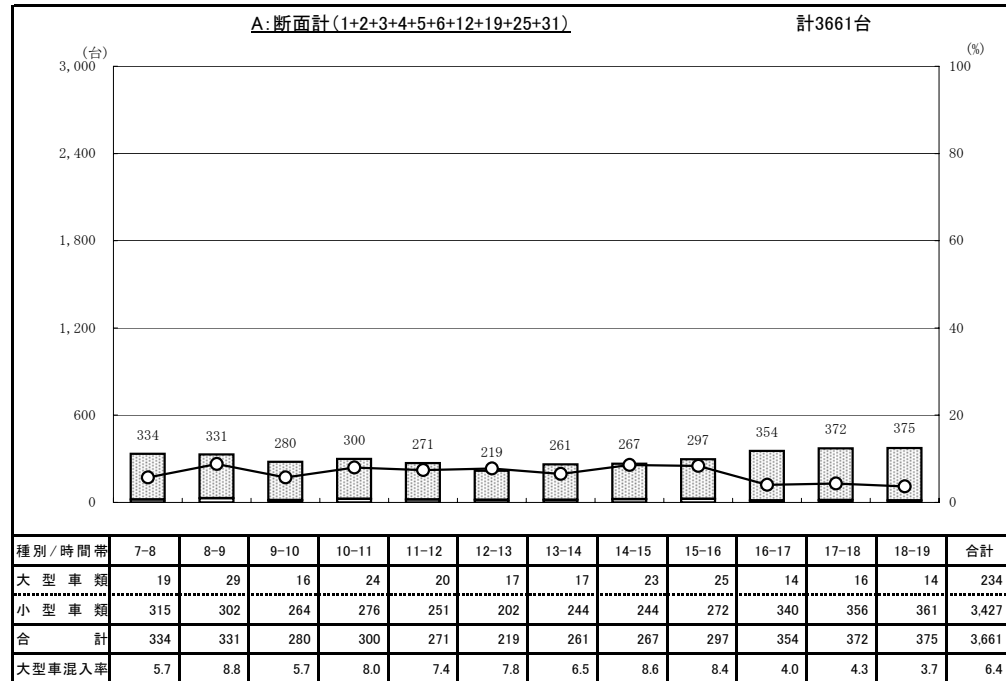
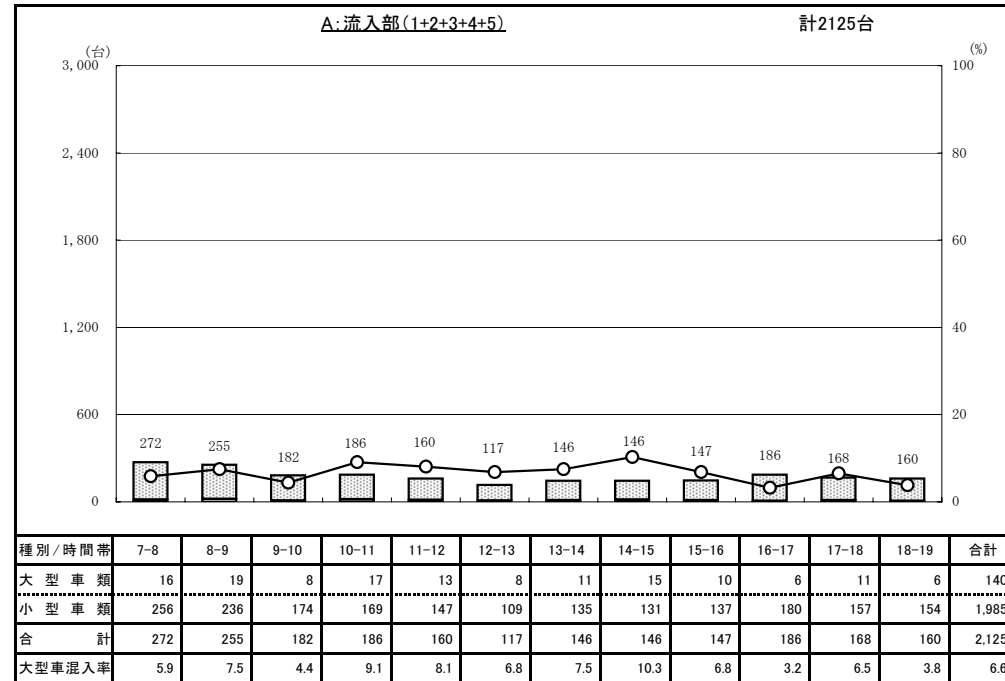
7.交通量時間變動図

交通量時間変動図

調査地点 : No.1 (1)浦安橋東詰交差点
 調査年月日 : 平成25年6月6日(木) 天候 : 曇

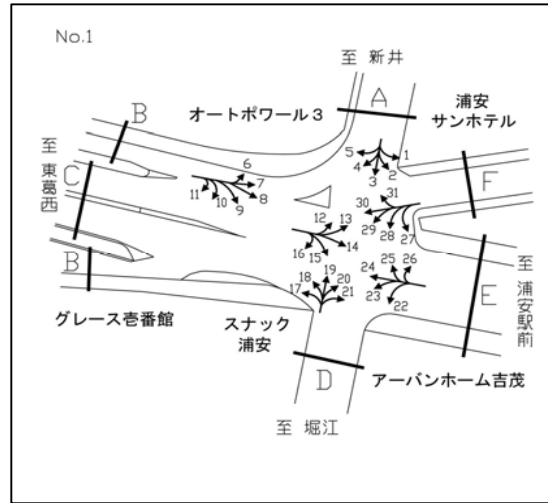


凡例
 □ : 大型車類
 ■ : 小型車類
 ○ : 大型車混入率

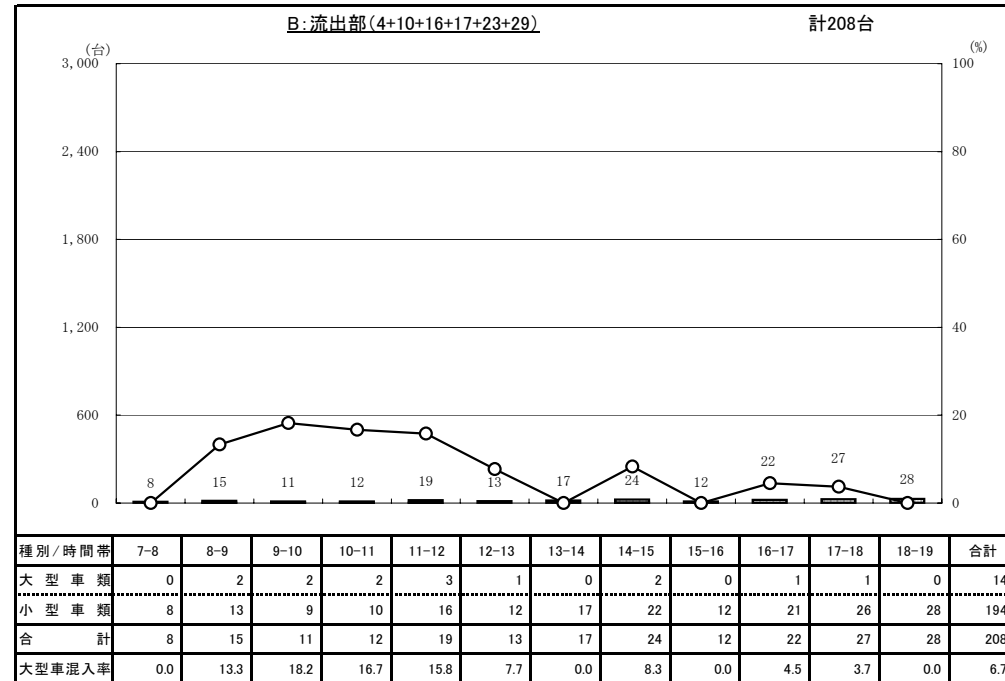
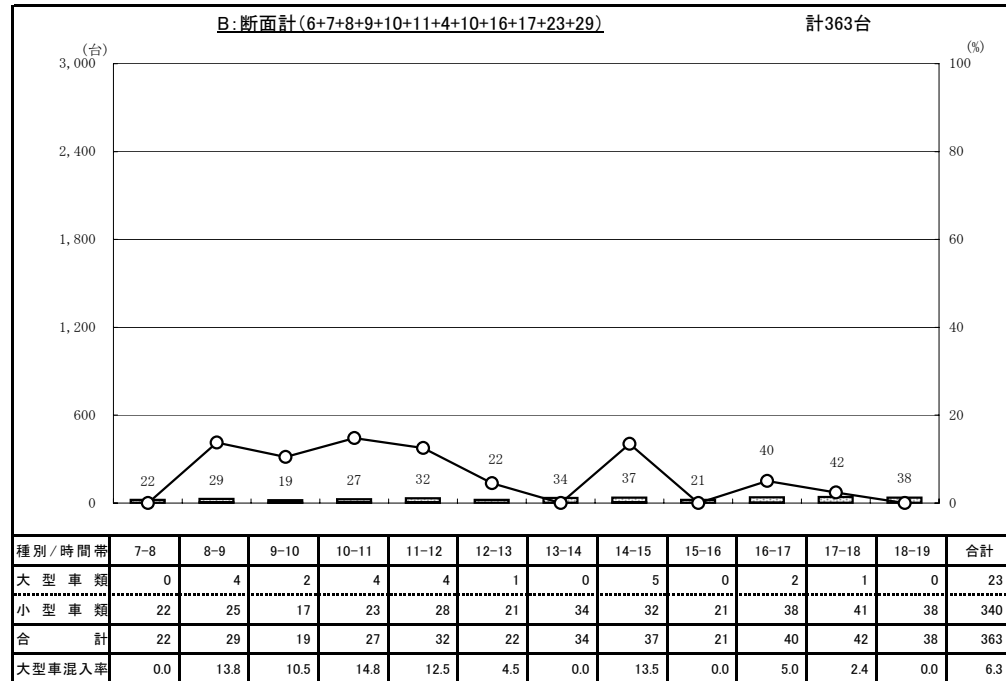
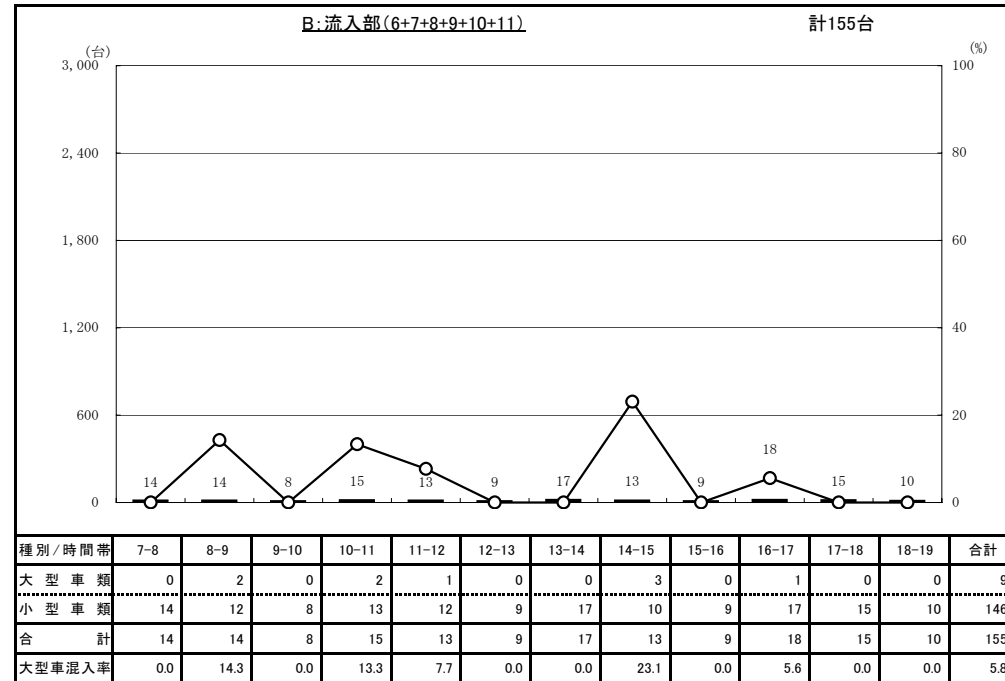


交通量時間変動図

調査地点 : No.1 浦安橋東詰交差点
 調査年月日 : 平成25年6月6日(木) 天候 : 曇

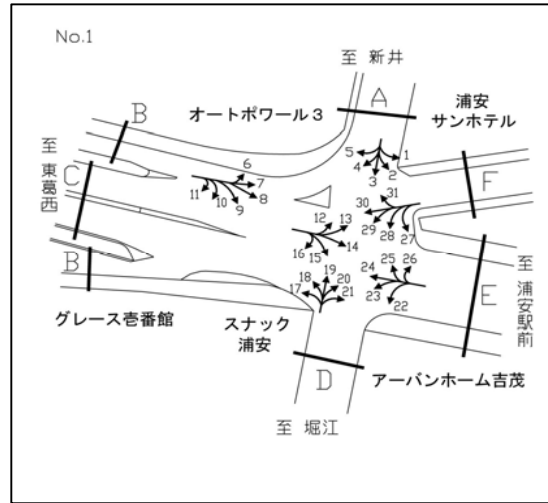


凡例
 □ : 大型車類
 ■ : 小型車類
 — : 大型車混入率

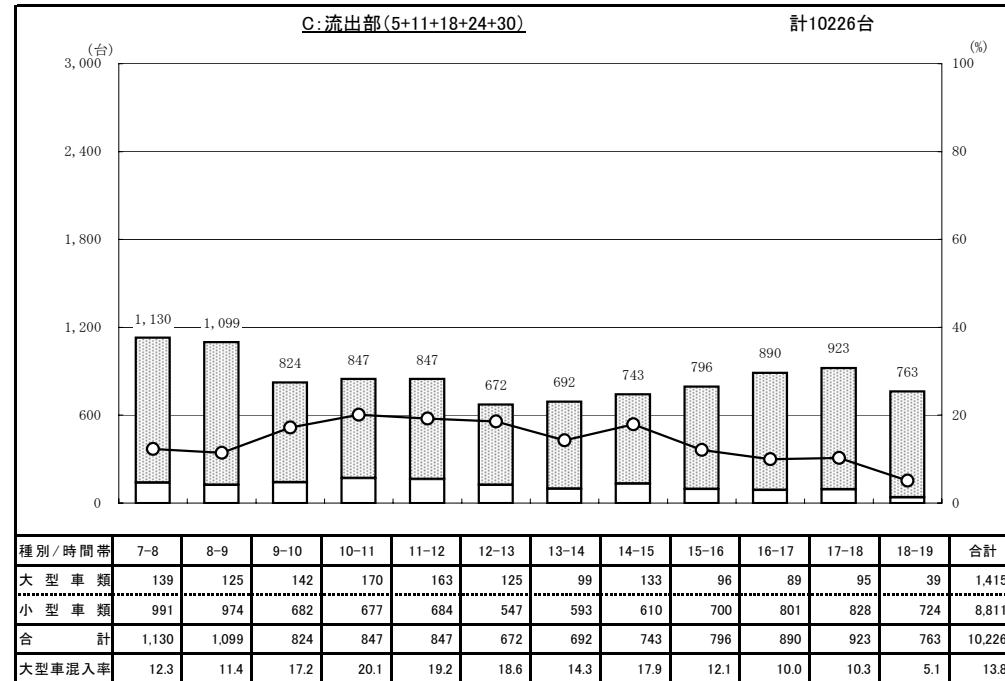
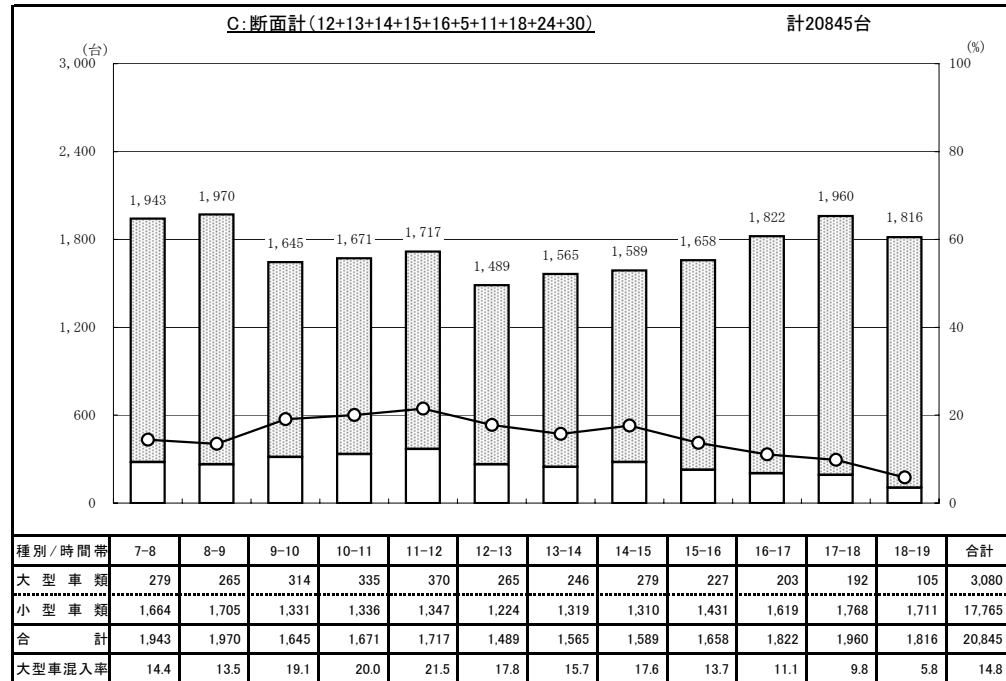
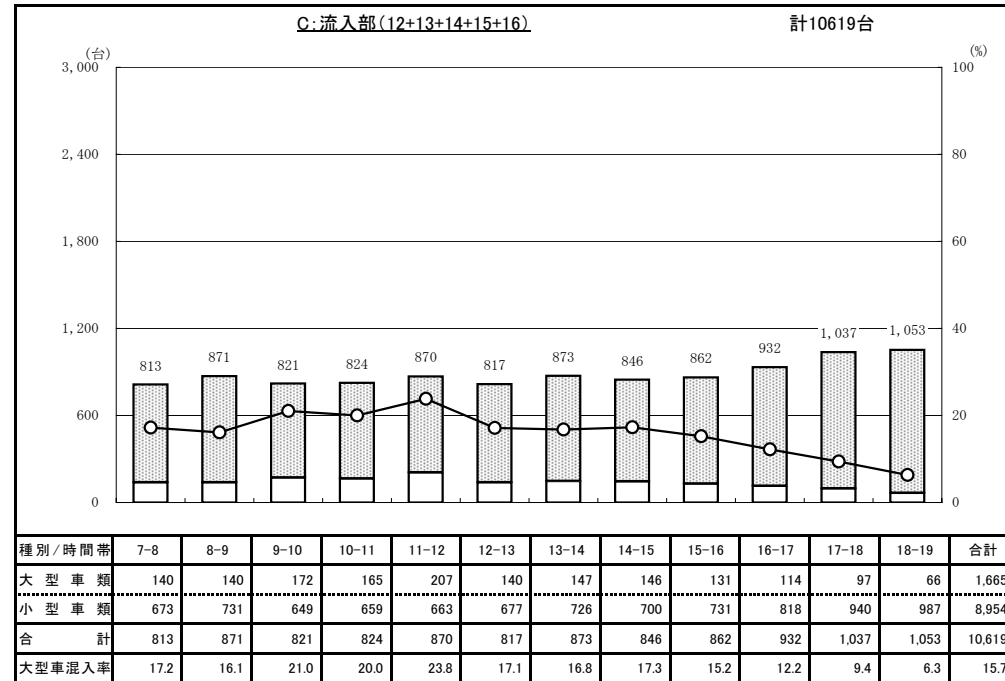


交通量時間変動図

調査地点 : No.1 浦安橋東詰交差点
 調査年月日 : 平成25年6月6日(木) 天候 : 曇

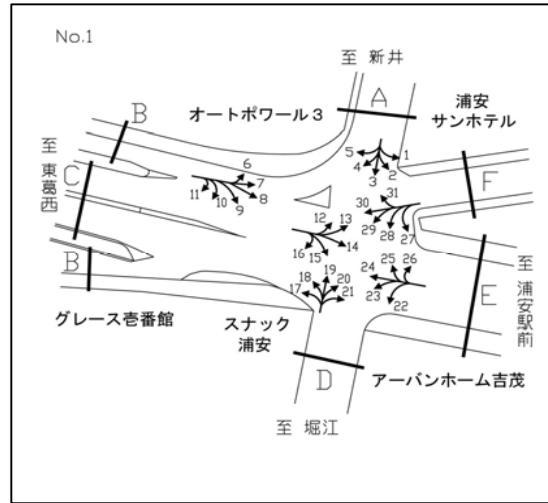


凡例
 □ : 大型車類
 ■ : 小型車類
 — : 大型車混入率

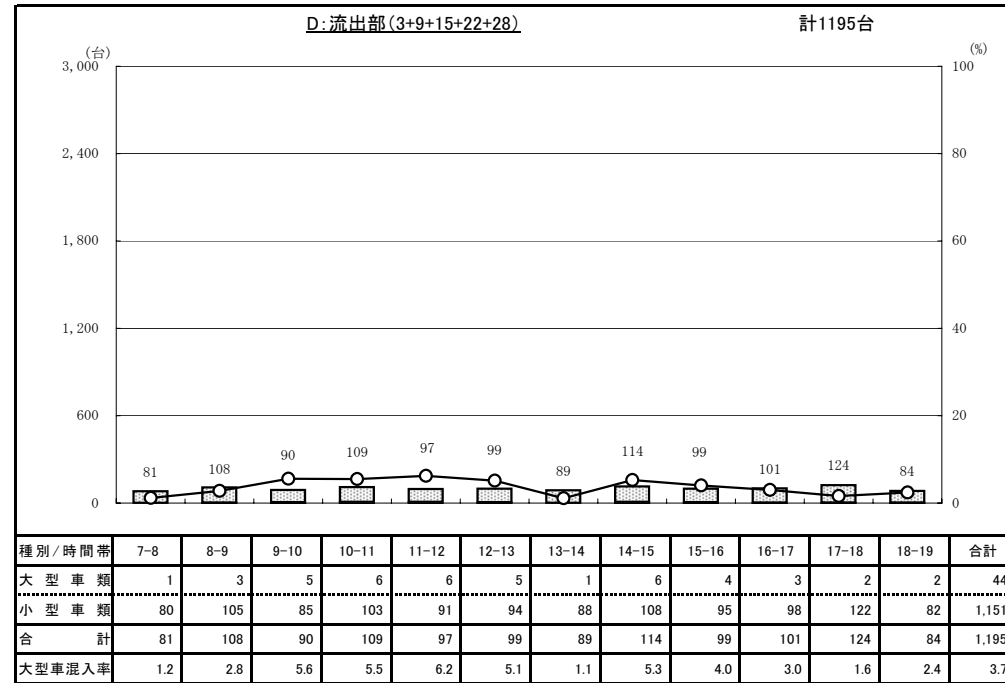
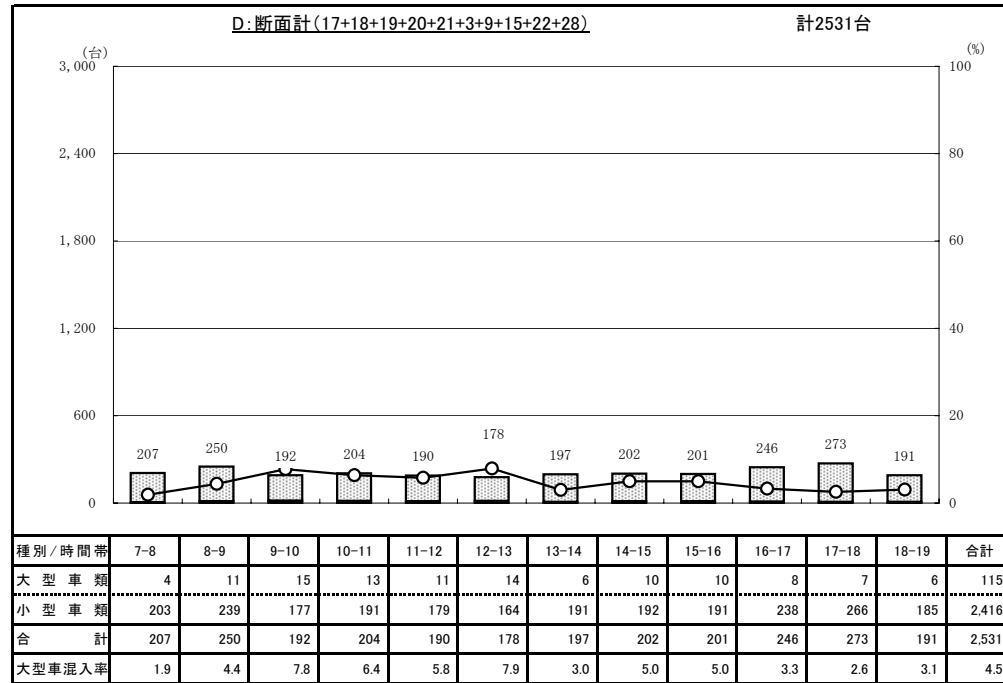
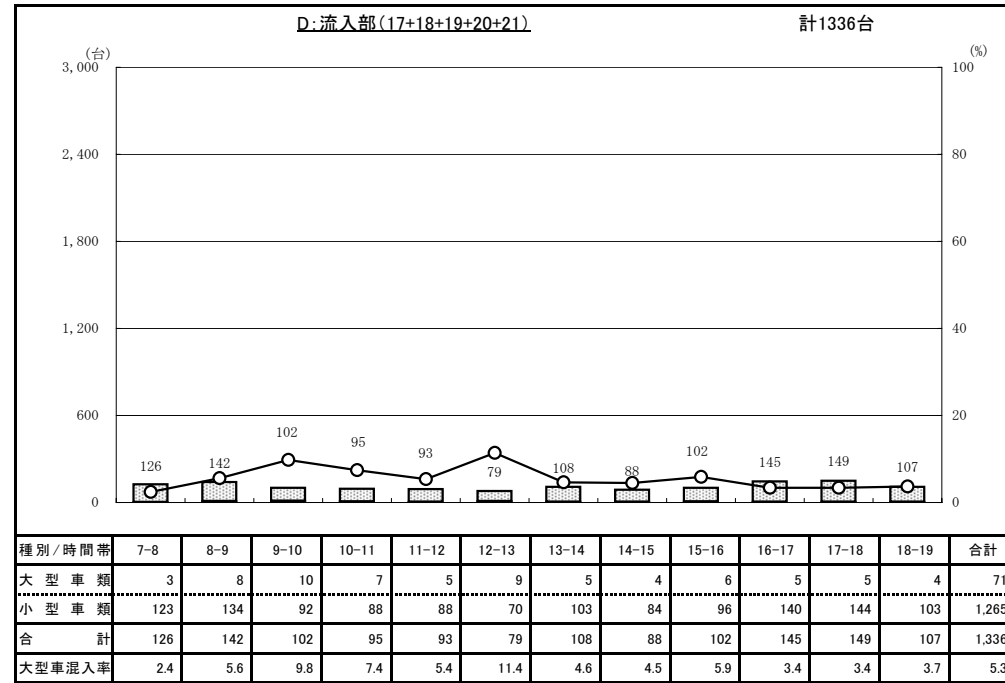


交通量時間変動図

調査地点 : No.1 (1)浦安橋東詰交差点
 調査年月日 : 平成25年6月6日(木) 天候 : 曇

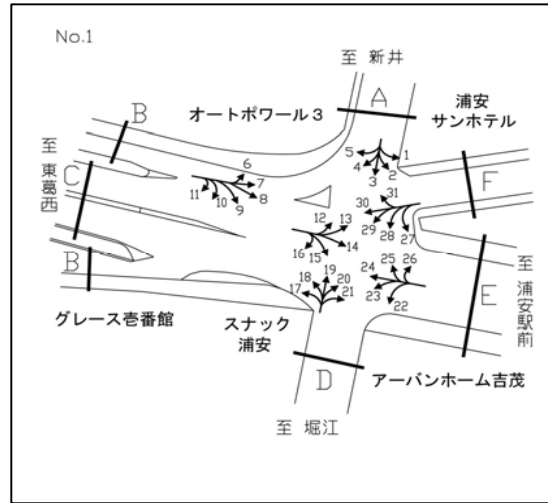


凡例
 □ : 大型車類
 ■ : 小型車類
 ○ : 大型車混入率

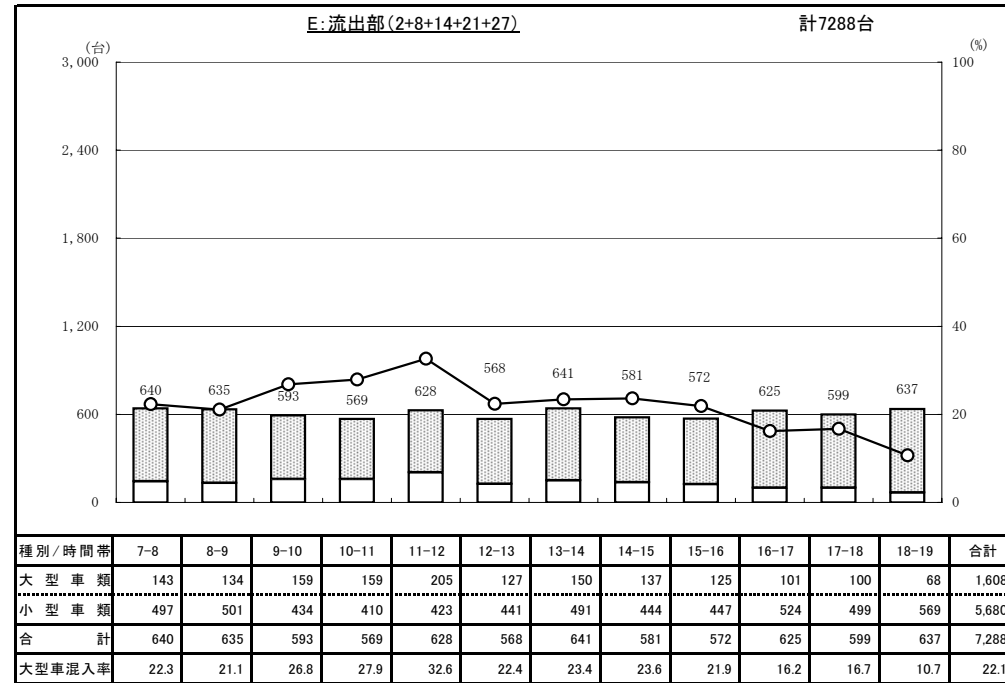
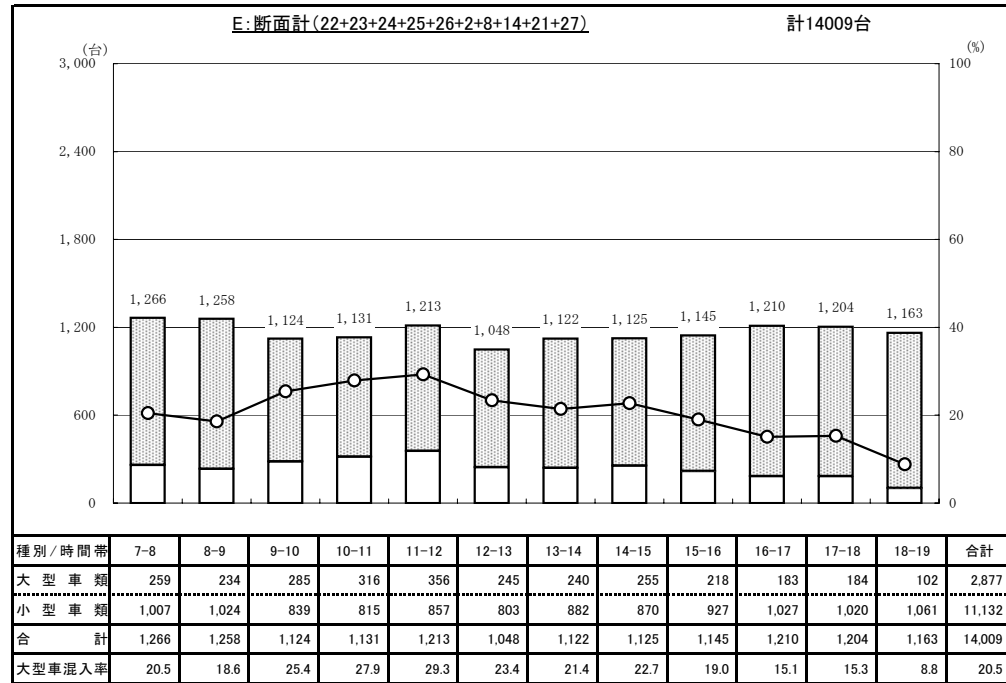
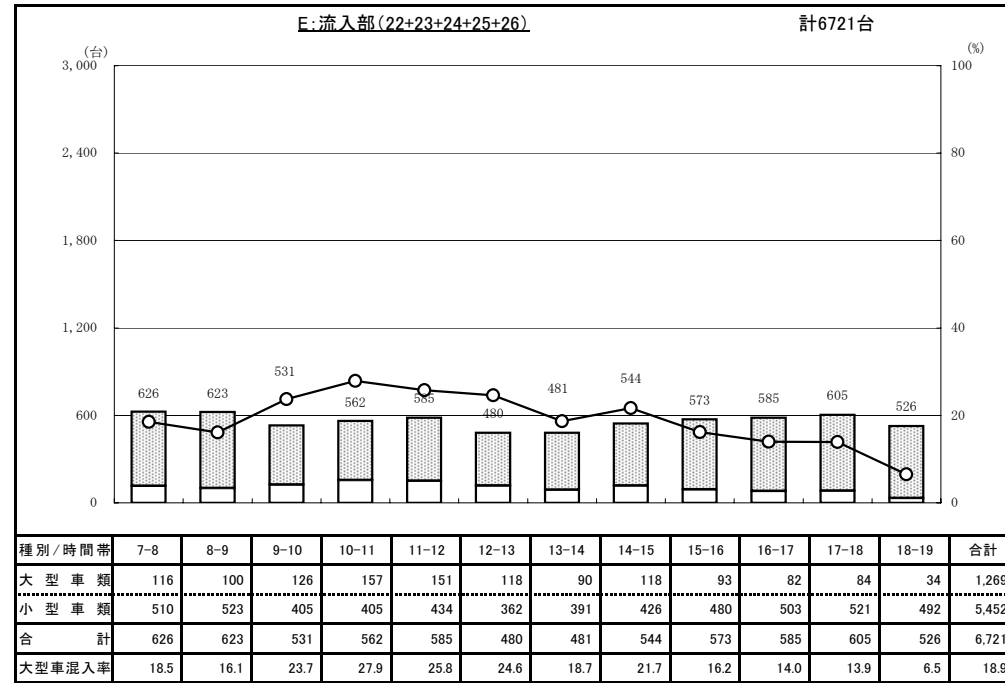


交通量時間変動図

調査地点 : No.1 (1)浦安橋東詰交差点
 調査年月日 : 平成25年6月6日(木) 天候 : 曇

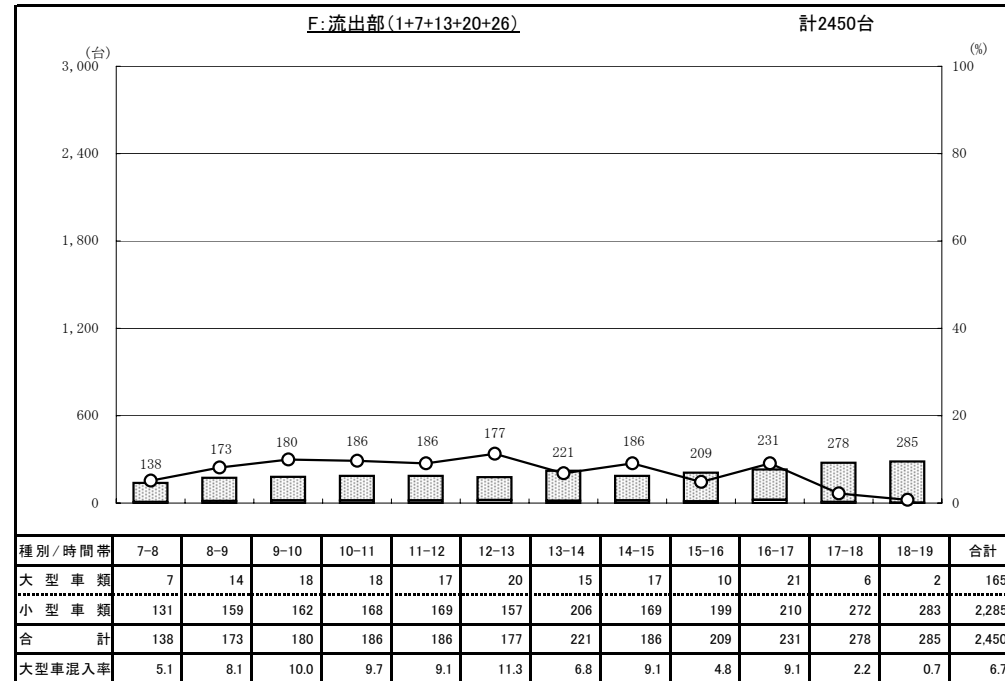
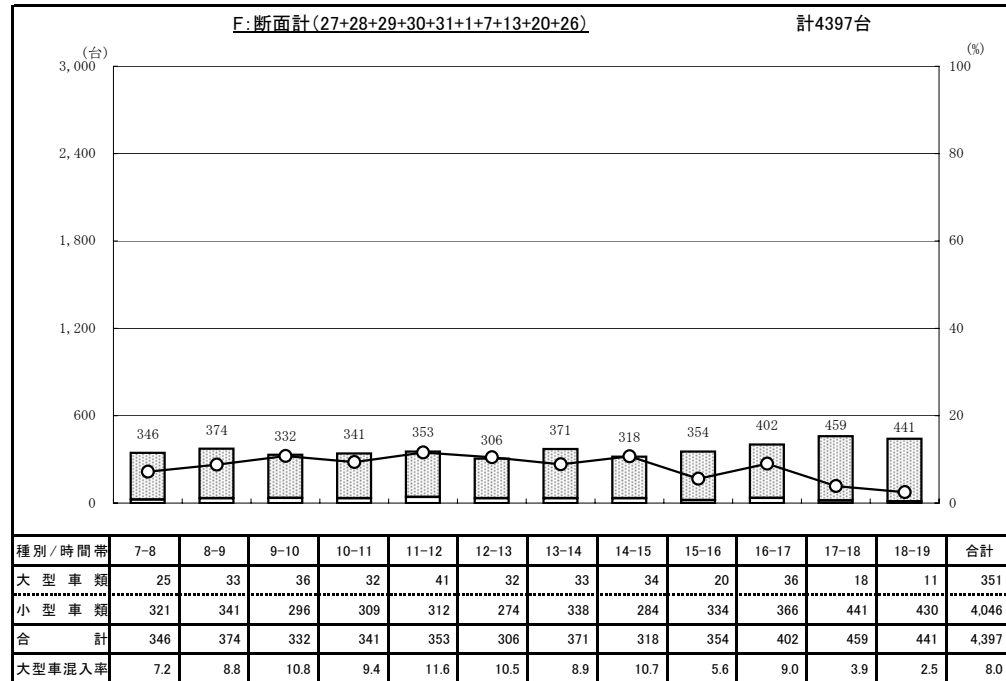
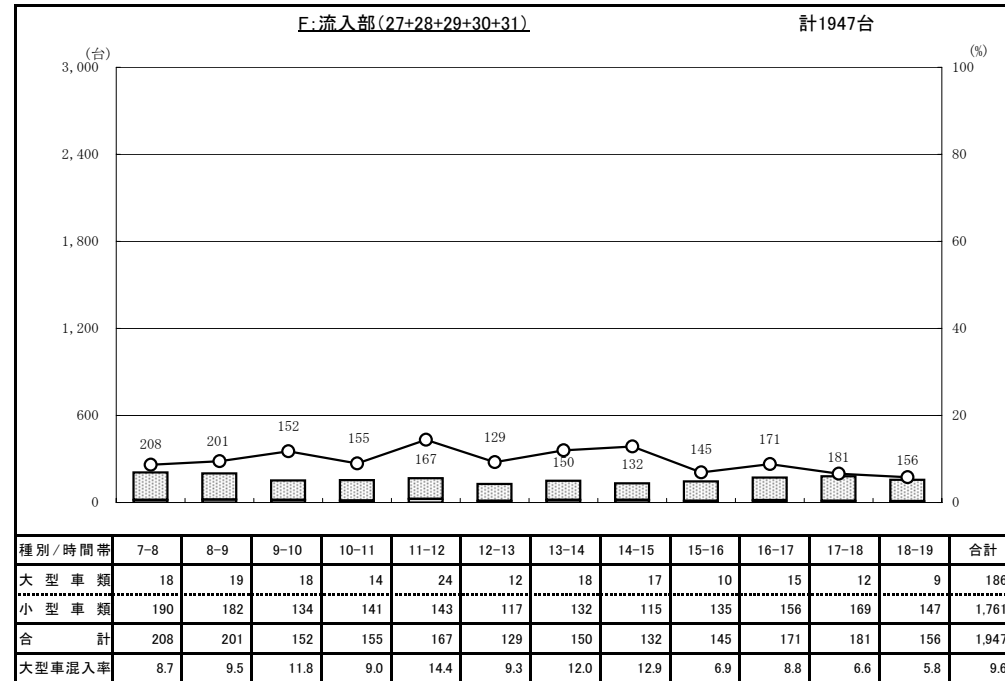
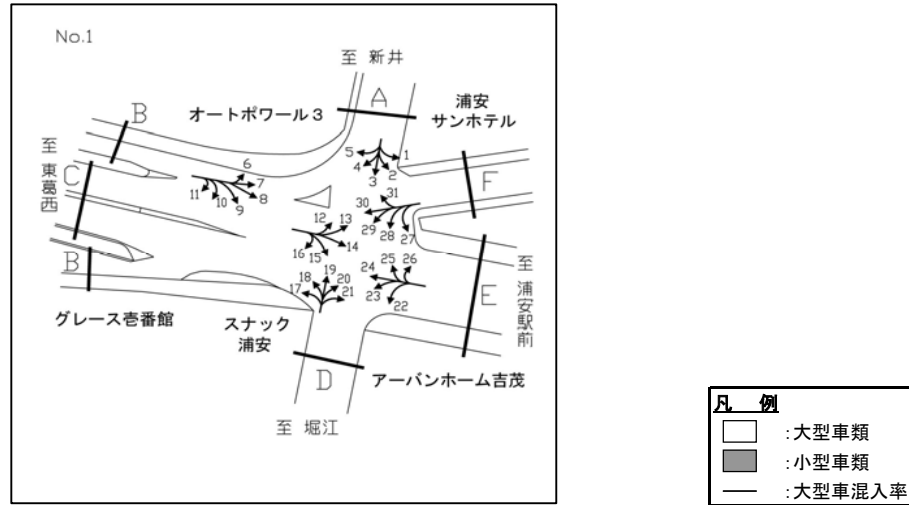


凡例
 □ : 大型車類
 ■ : 小型車類
 ○ : 大型車混入率



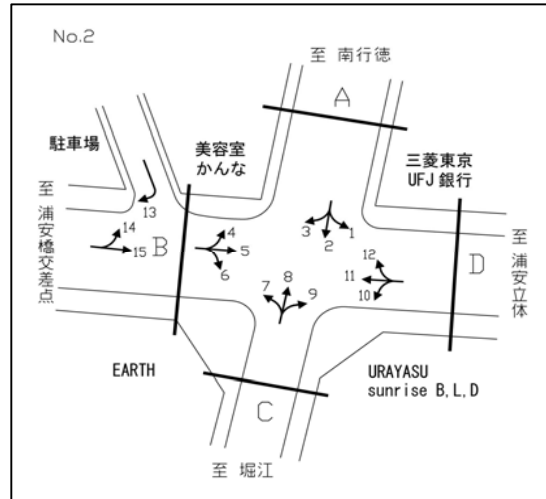
交通量時間変動図

調査地点 : No.1 (1)浦安橋東詰交差点
 調査年月日 : 平成25年6月6日(木) 天候 : 曇

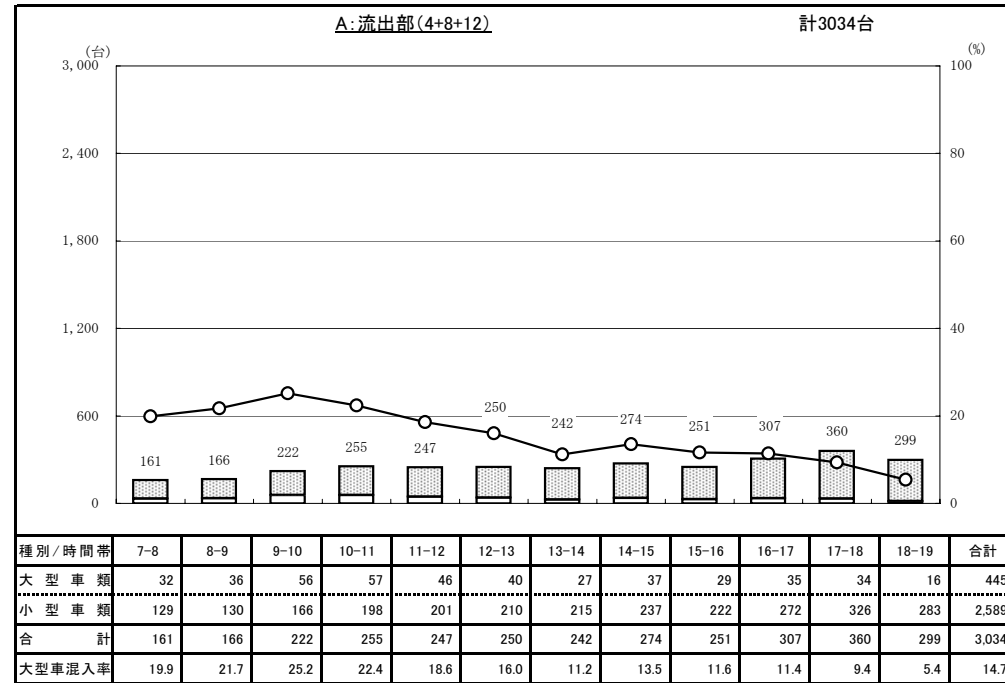
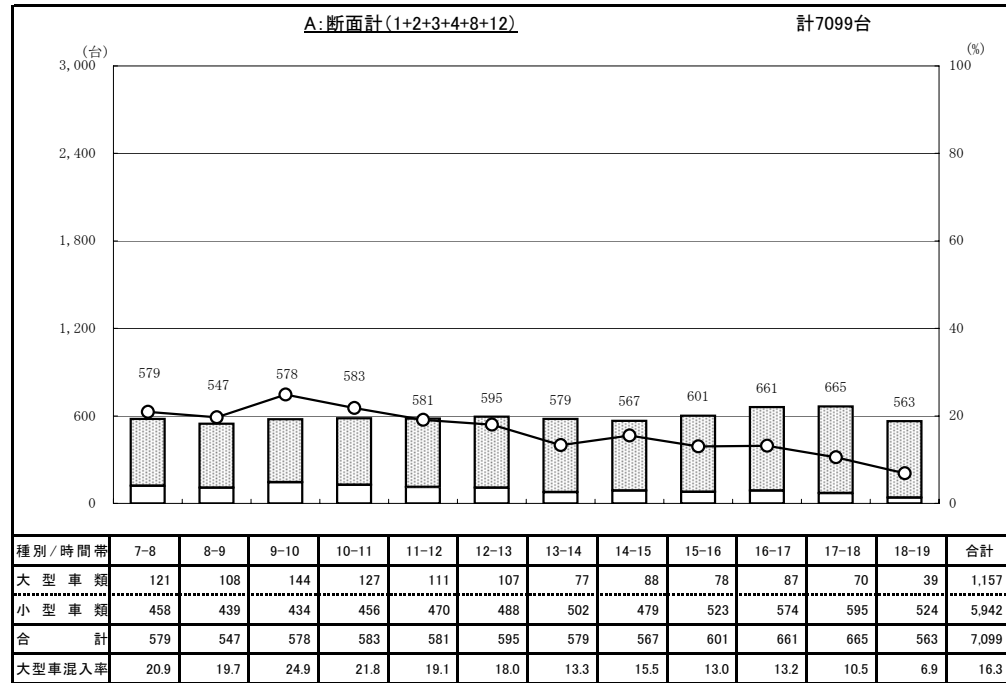
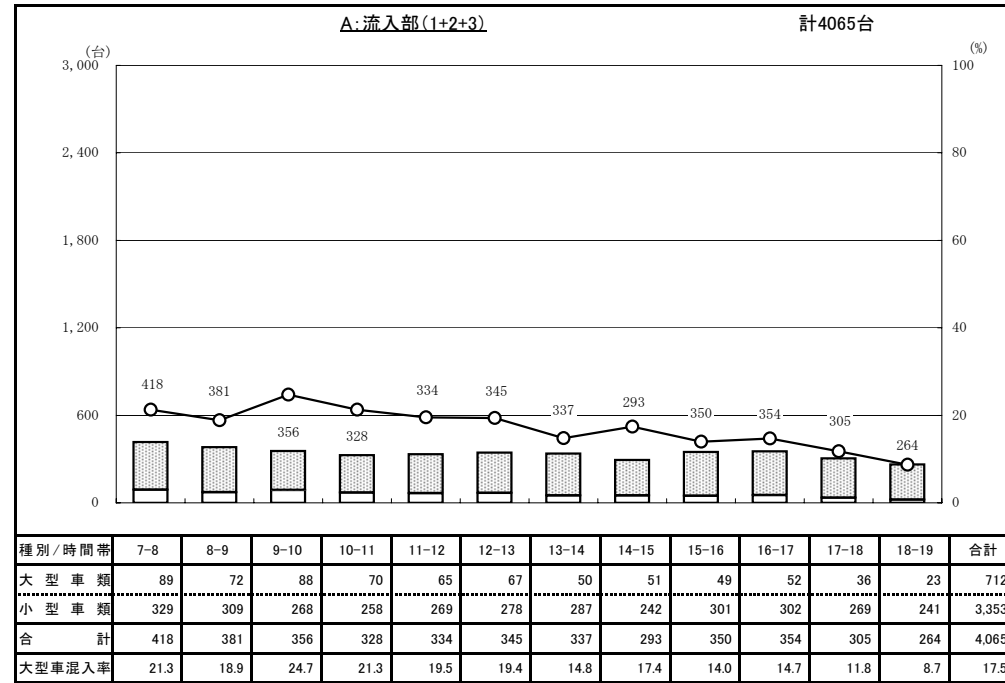


交通量時間變動図

調査地点 : No.2 (2)浦安駅前交差点
 調査年月日 : 平成25年6月6日(木) 天候 : 曇

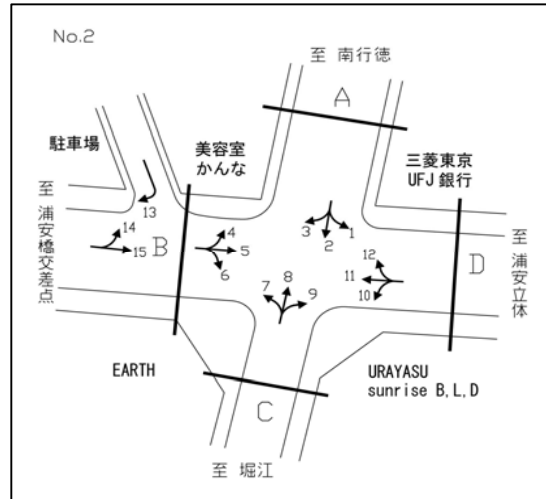


凡例
 □ : 大型車類
 ■ : 小型車類
 ○ : 大型車混入率

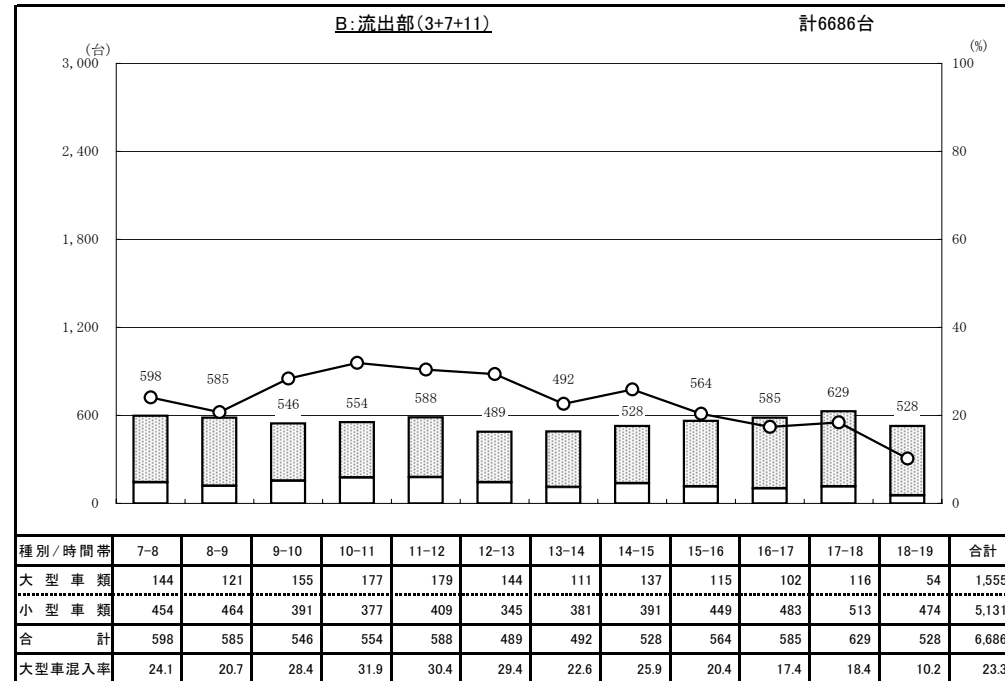
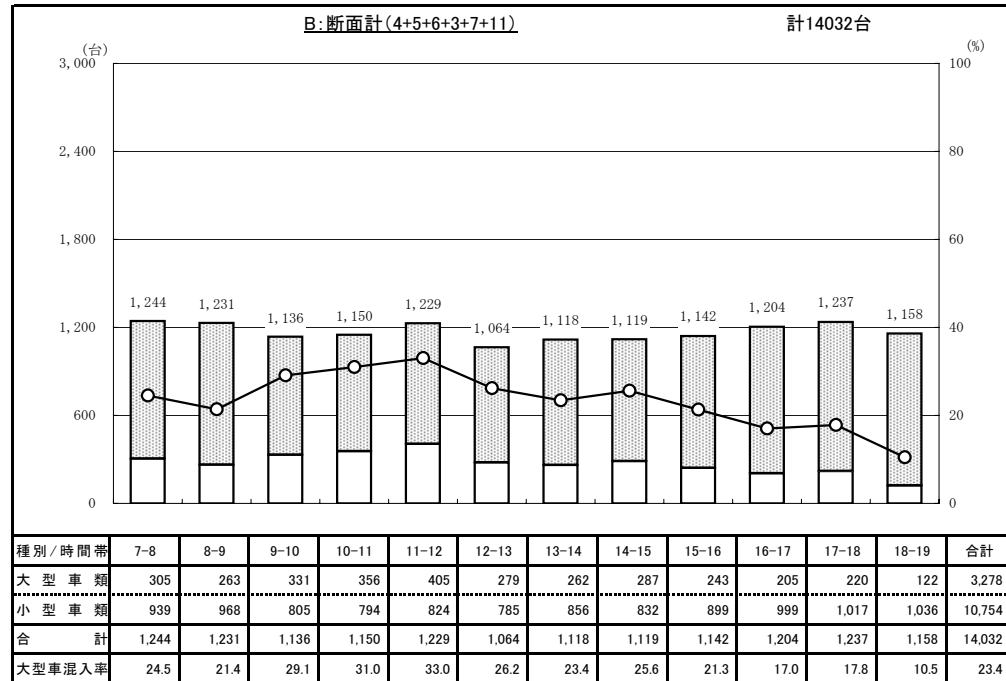
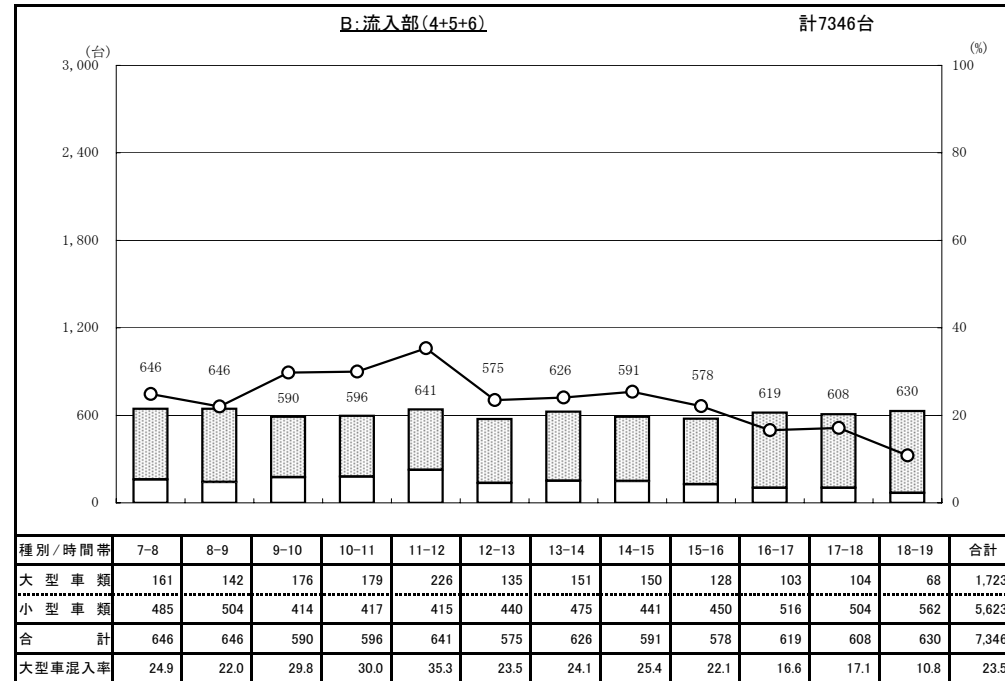


交通量時間變動図

調査地点 : No.2 (2)浦安駅前交差点
 調査年月日 : 平成25年6月6日(木) 天候 : 曇

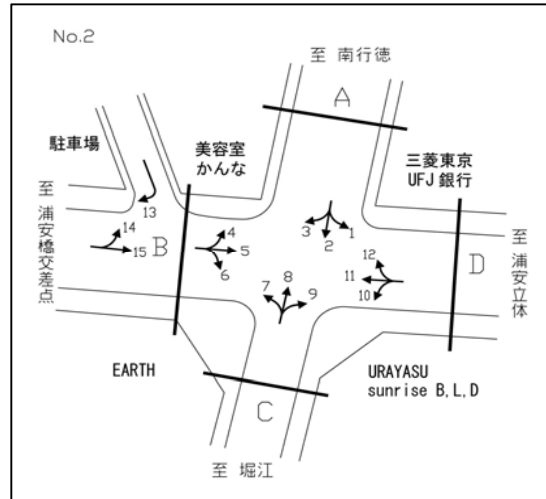


凡例
 □ : 大型車類
 ■ : 小型車類
 ○ : 大型車混入率

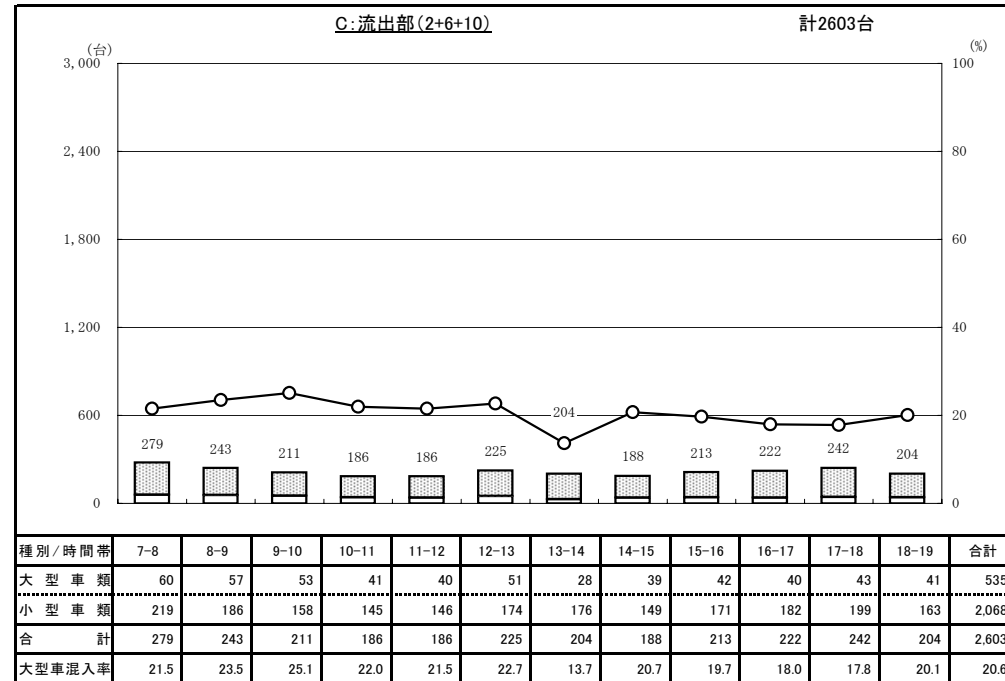
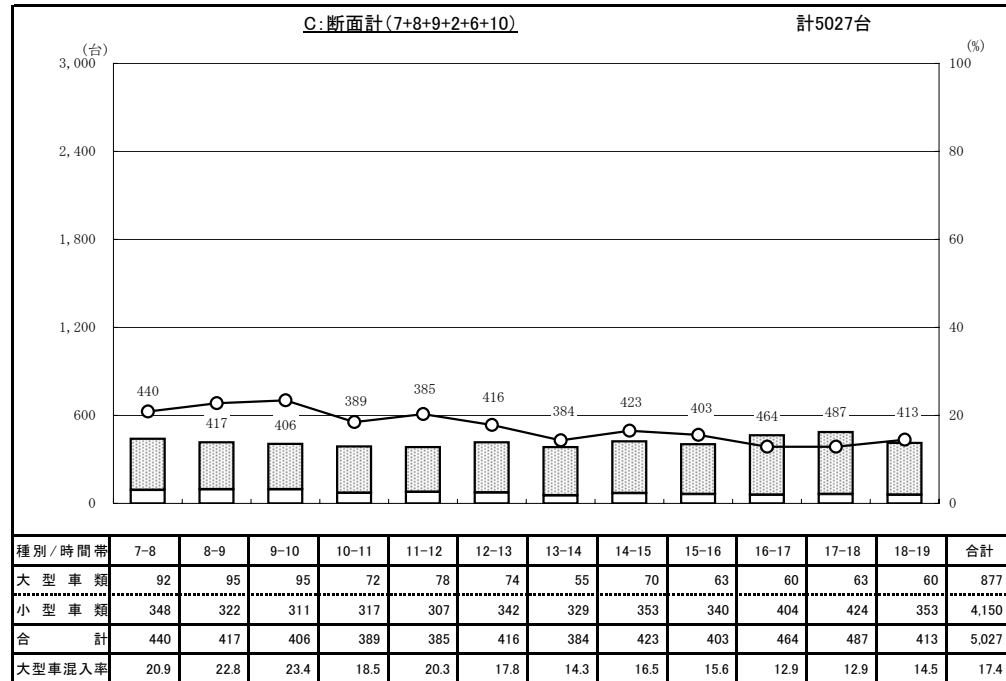
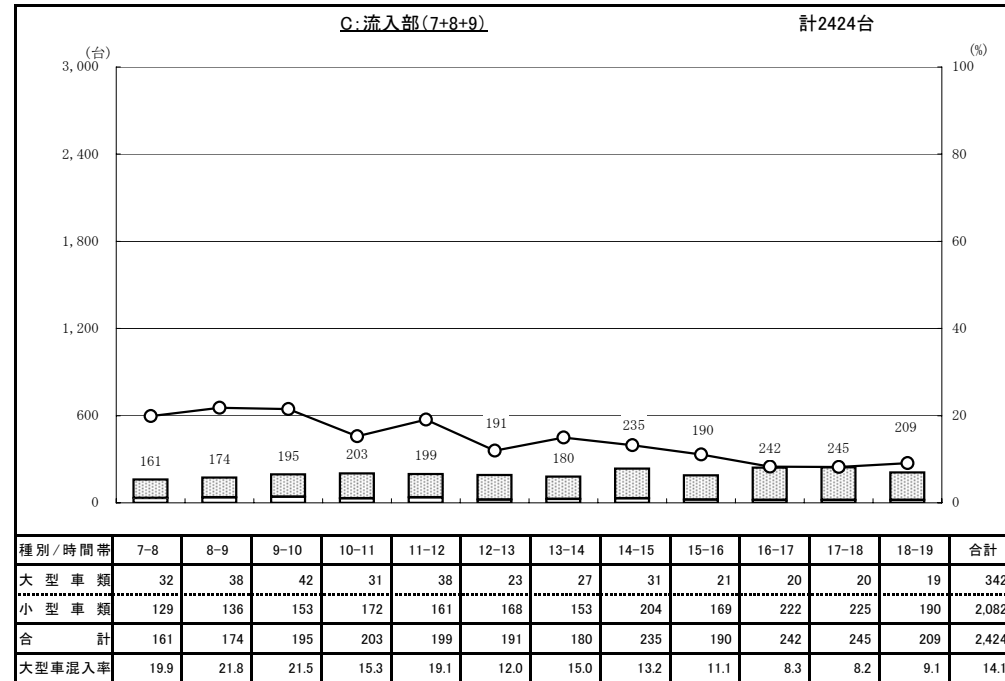


交通量時間變動図

調査地点 : No.2 (2)浦安駅前交差点
 調査年月日 : 平成25年6月6日(木) 天候 : 曇

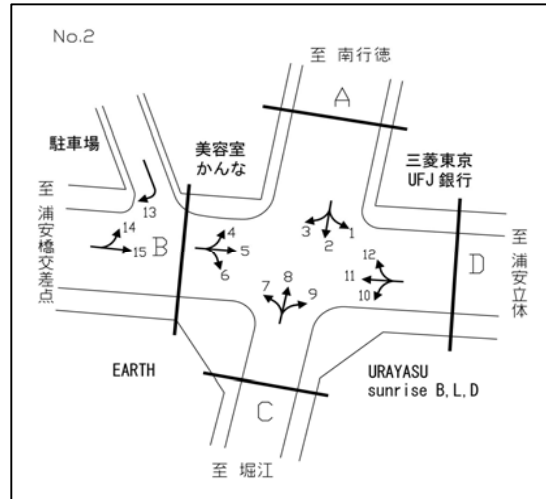


凡例
 □ : 大型車類
 ■ : 小型車類
 ○ : 大型車混入率

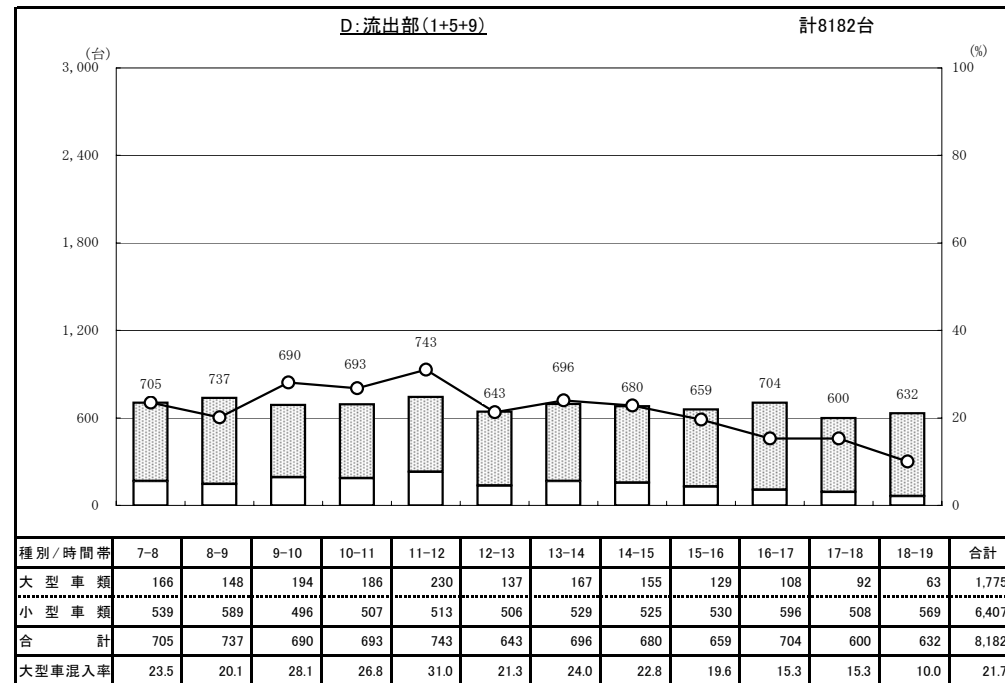
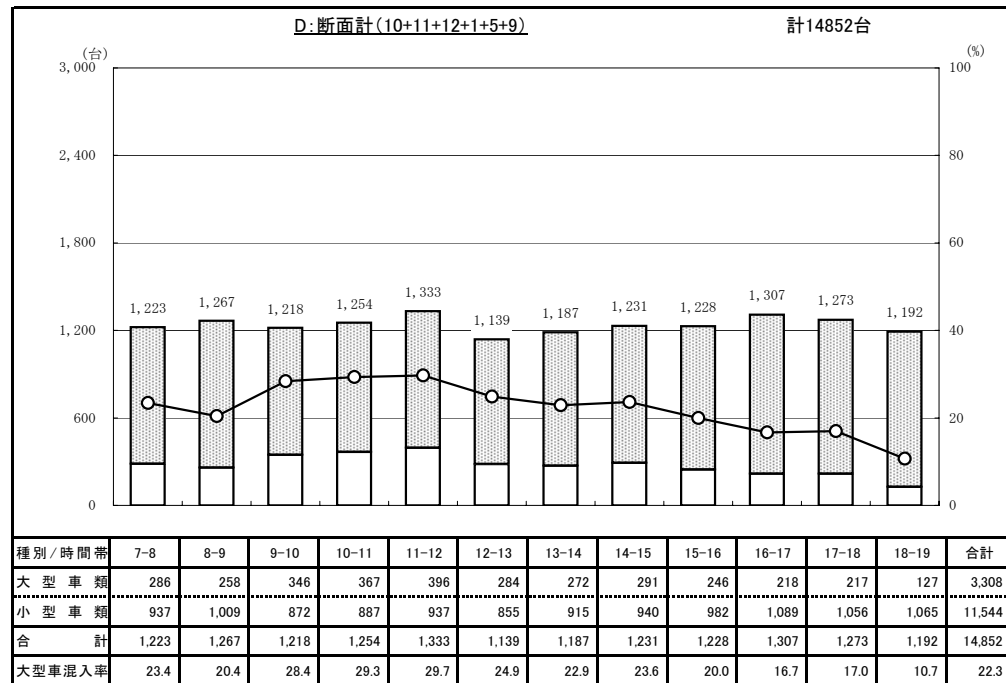
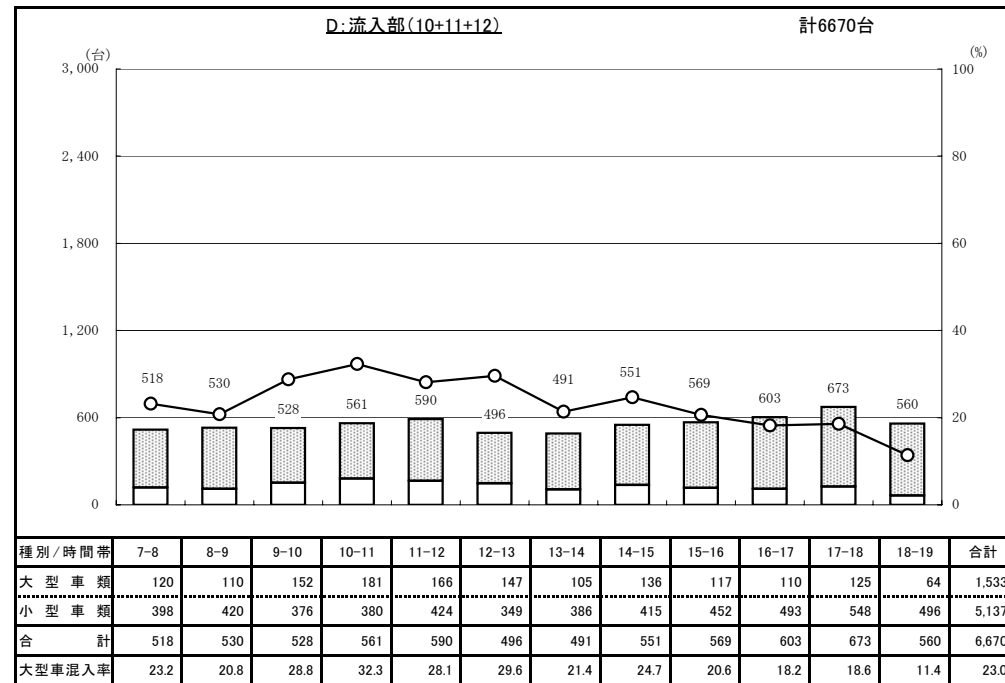


交通量時間變動図

調査地点 : No.2 (2)浦安駅前交差点
 調査年月日 : 平成25年6月6日(木) 天候 : 曇

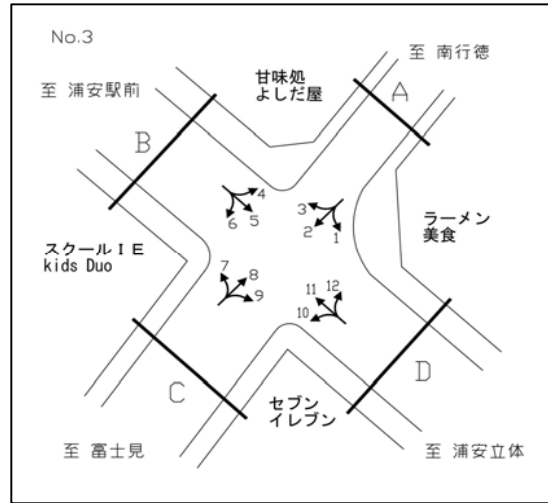


凡例
 □ : 大型車類
 ■ : 小型車類
 ○ : 大型車混入率

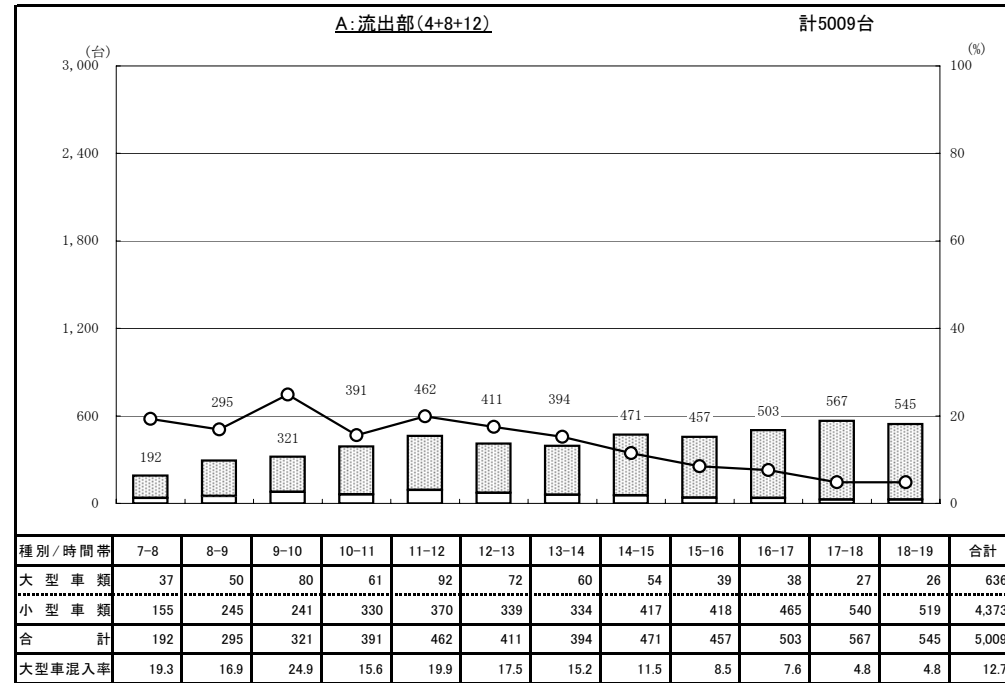
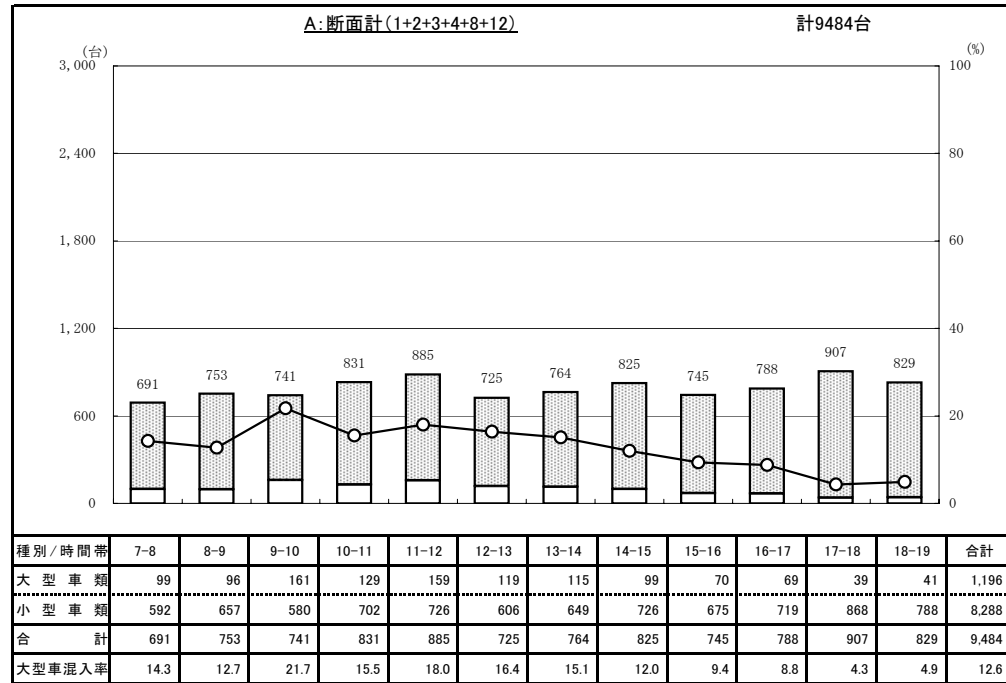
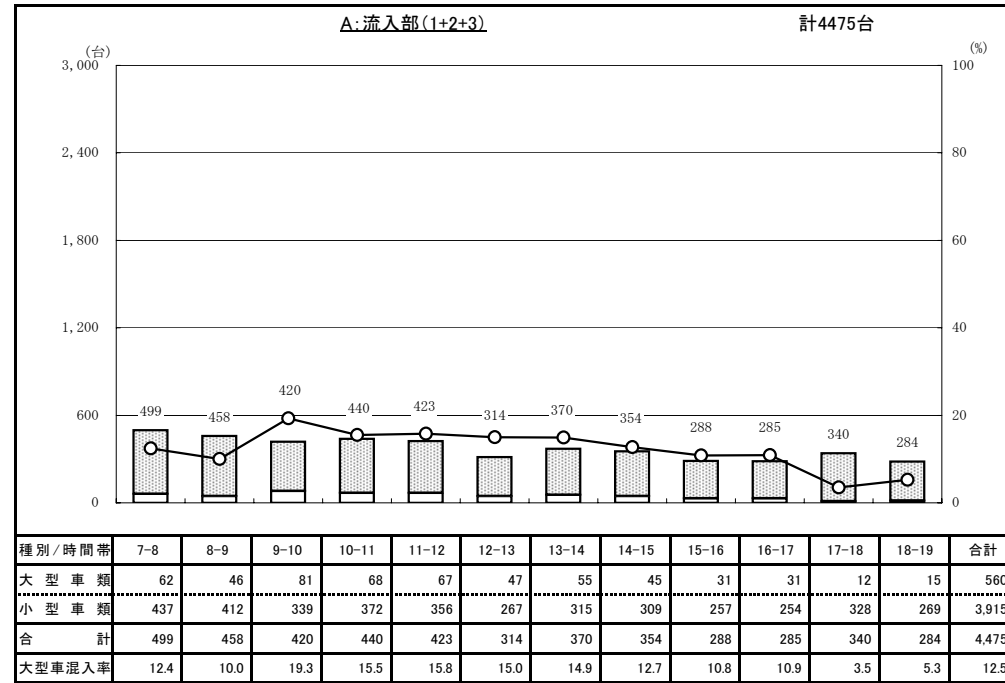


交通量時間変動図

調査地点 : No.3 (3)猫実3丁目交差点
 調査年月日 : 平成25年6月6日(木) 天候 : 曇

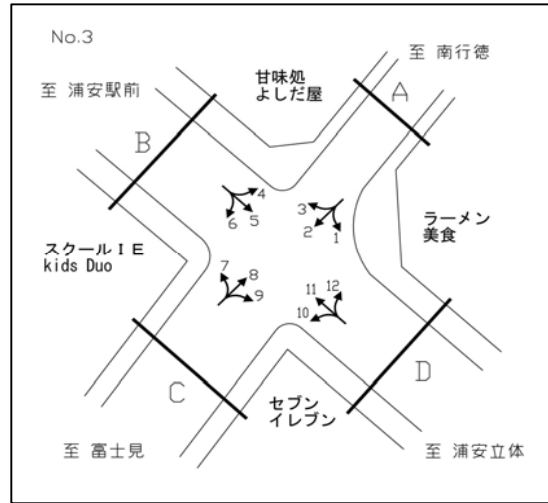


凡 例
 □ : 大型車類
 ■ : 小型車類
 ○ : 大型車混入率

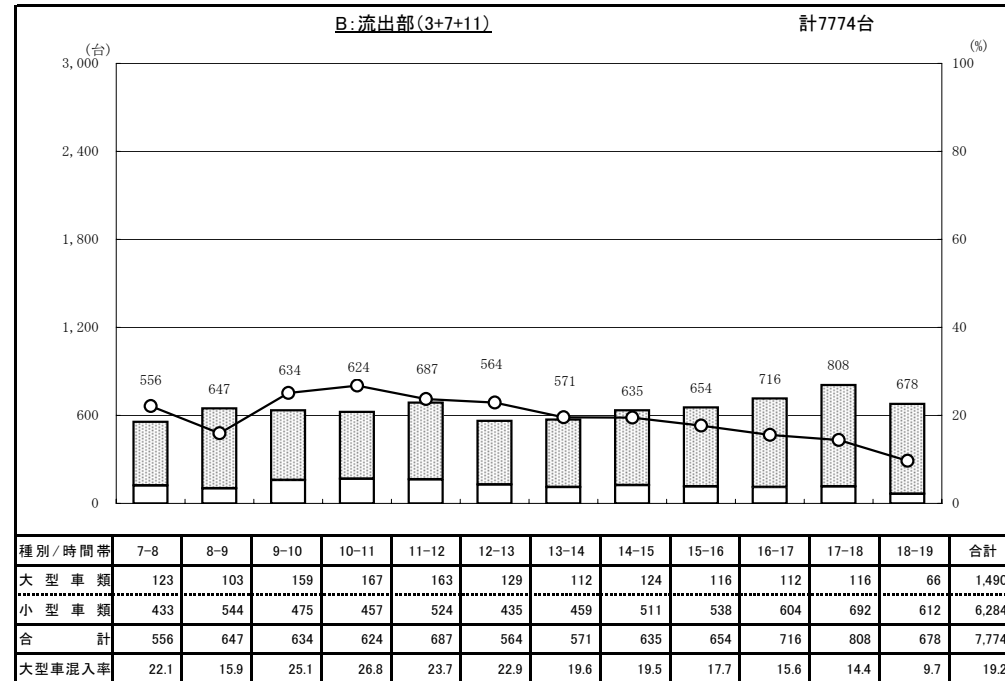
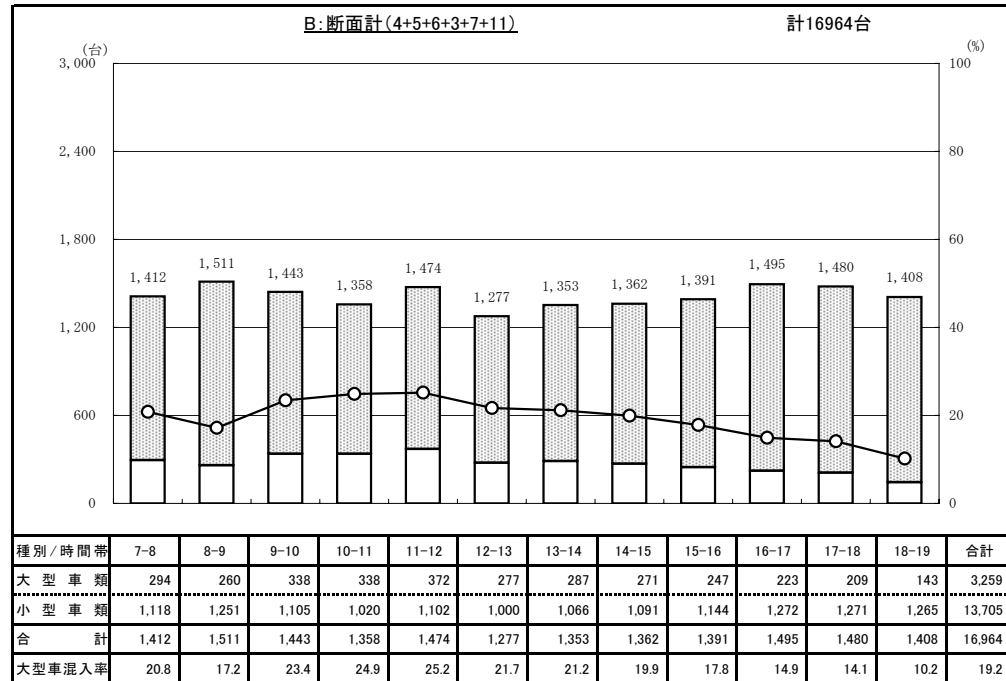
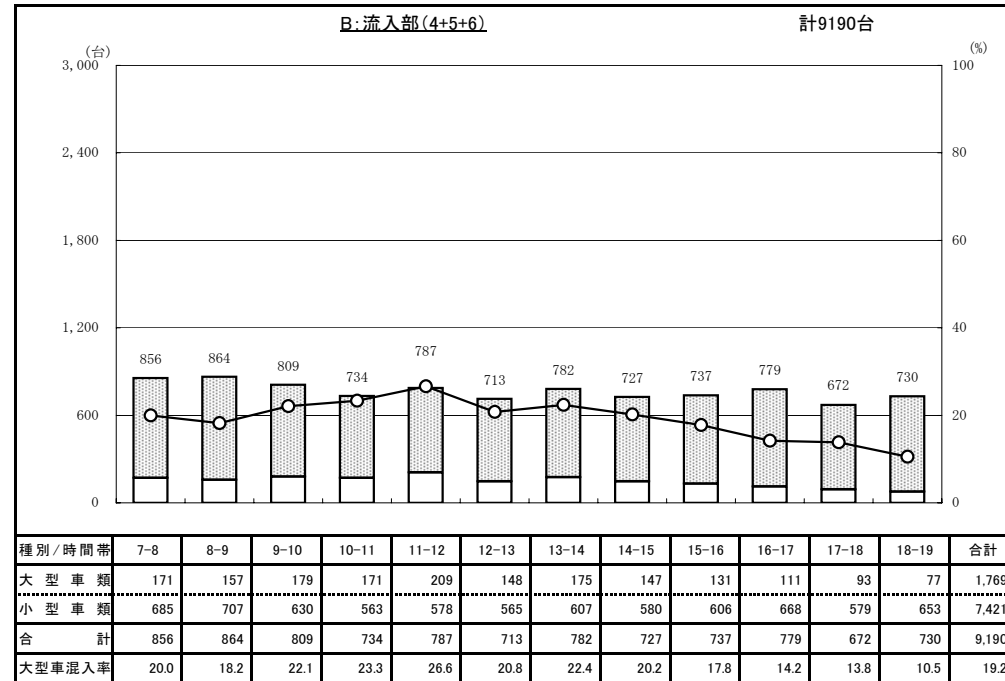


交通量時間変動図

調査地点 : No.3 (3)猫実3丁目交差点
 調査年月日 : 平成25年6月6日(木) 天候 : 曇

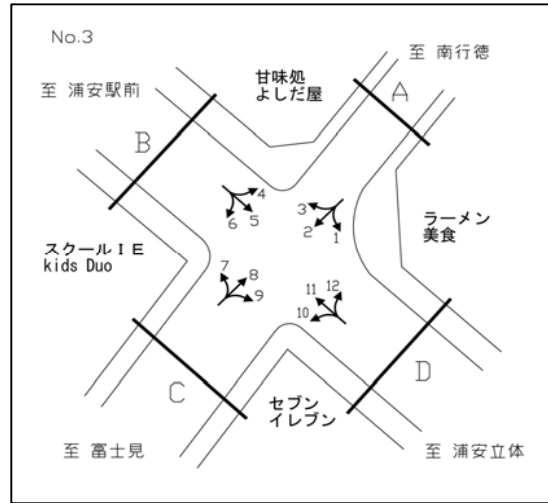


凡 例
 □ : 大型車類
 ■ : 小型車類
 ○ : 大型車混入率

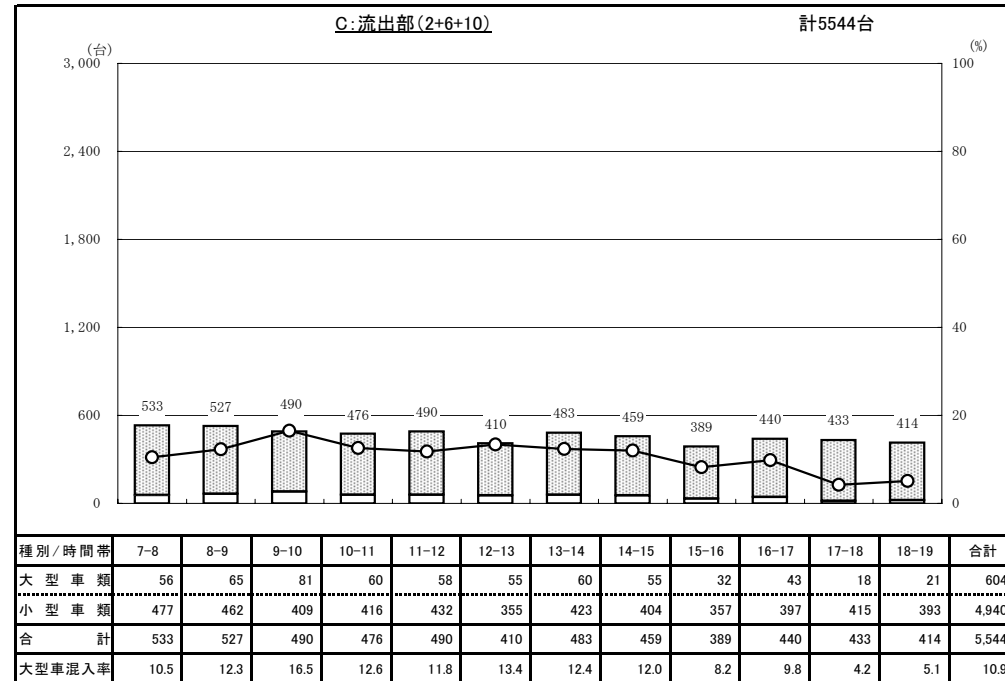
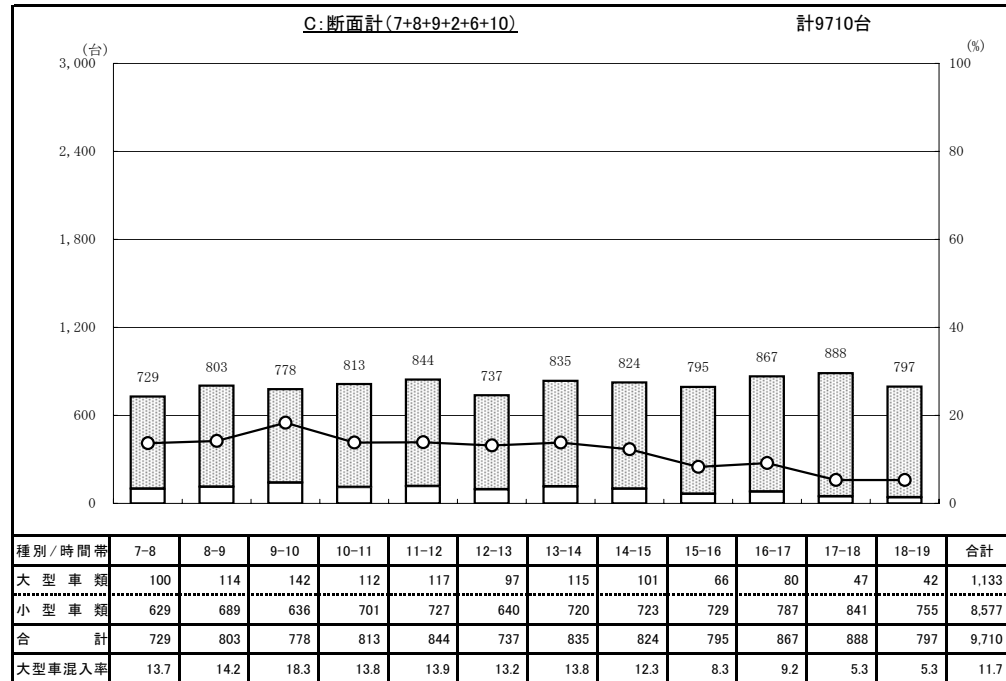
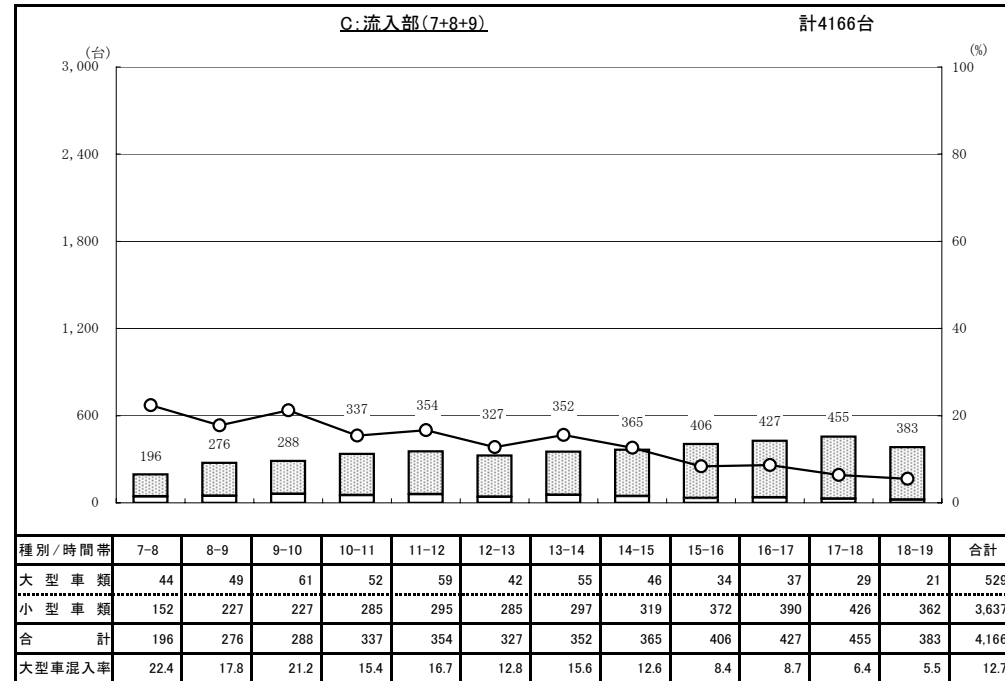


交通量時間変動図

調査地点 : No.3 (3)猫実3丁目交差点
 調査年月日 : 平成25年6月6日(木) 天候 : 曇

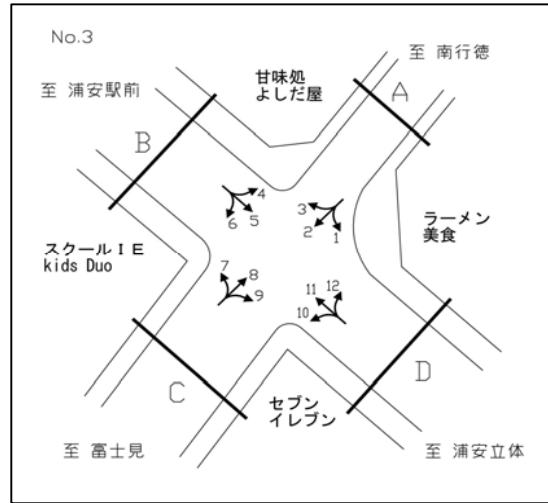


凡 例
 □ : 大型車類
 ■ : 小型車類
 ○ : 大型車混入率

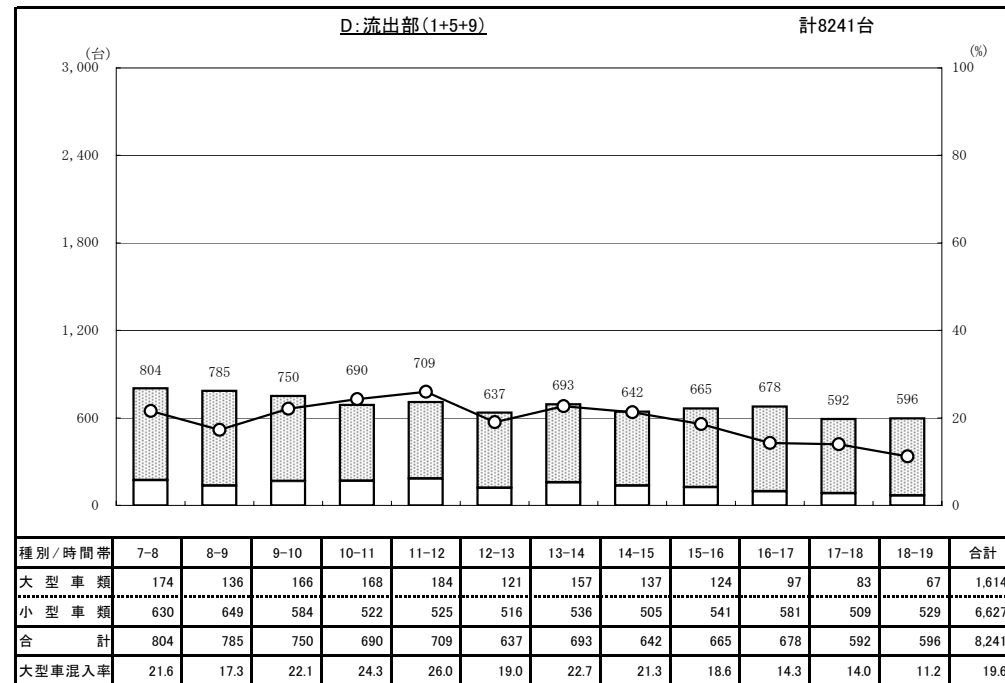
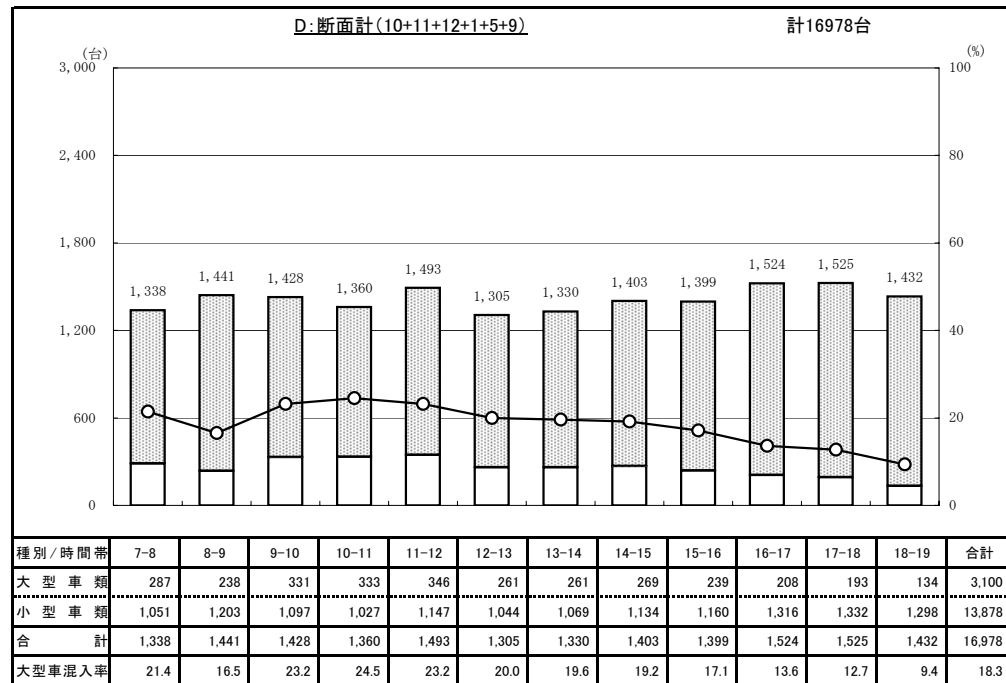
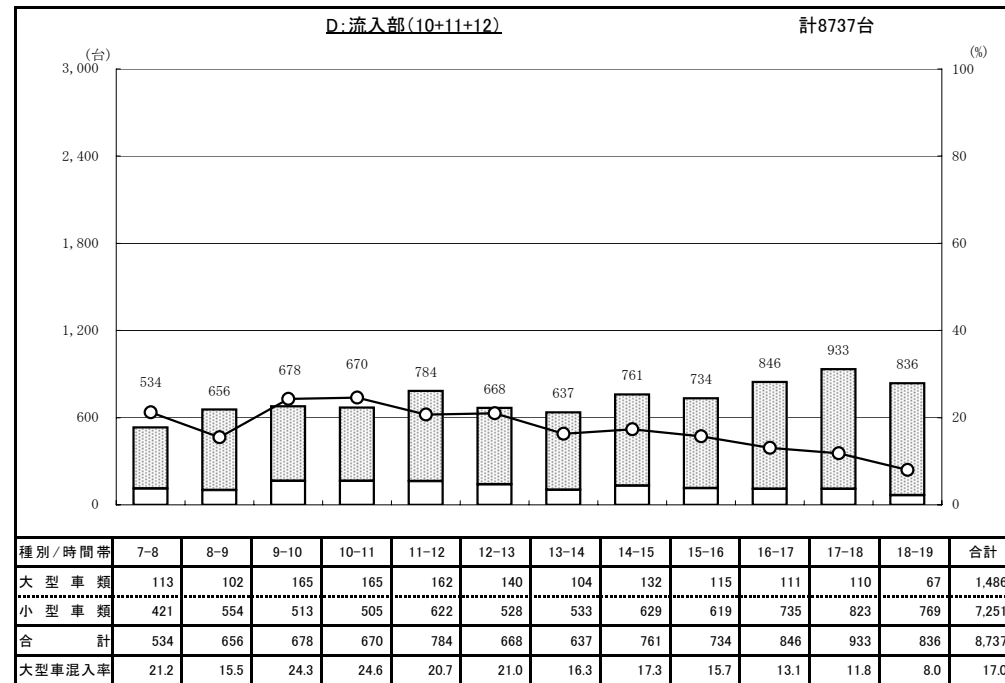


交通量時間変動図

調査地点 : No.3 (3)猫実3丁目交差点
 調査年月日 : 平成25年6月6日(木) 天候 : 曇

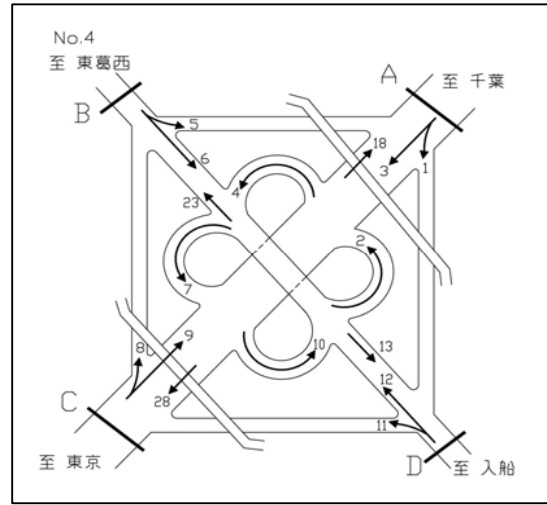


凡例
 □ : 大型車類
 ■ : 小型車類
 — : 大型車混入率

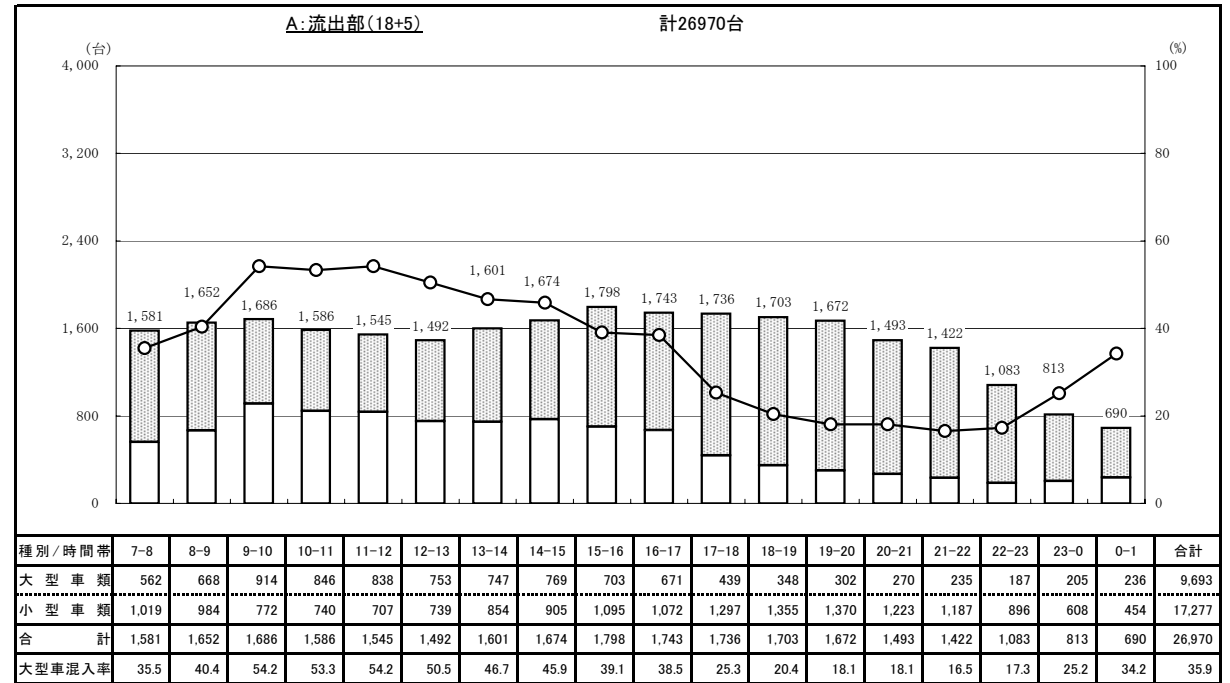
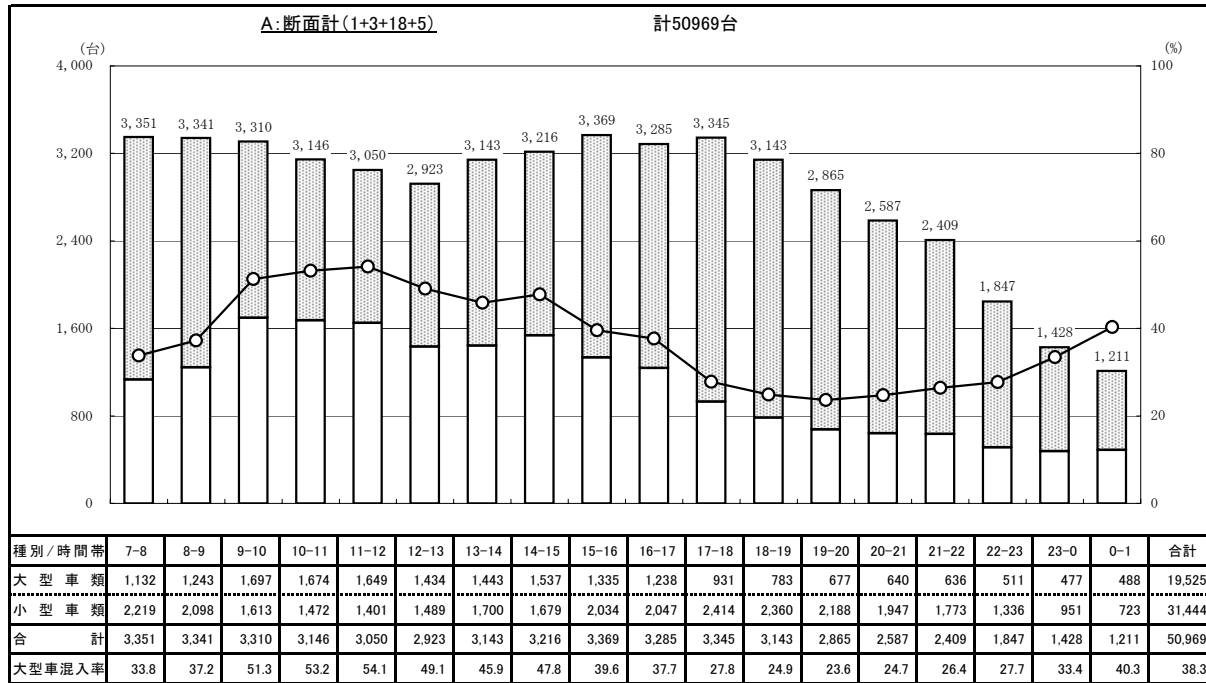
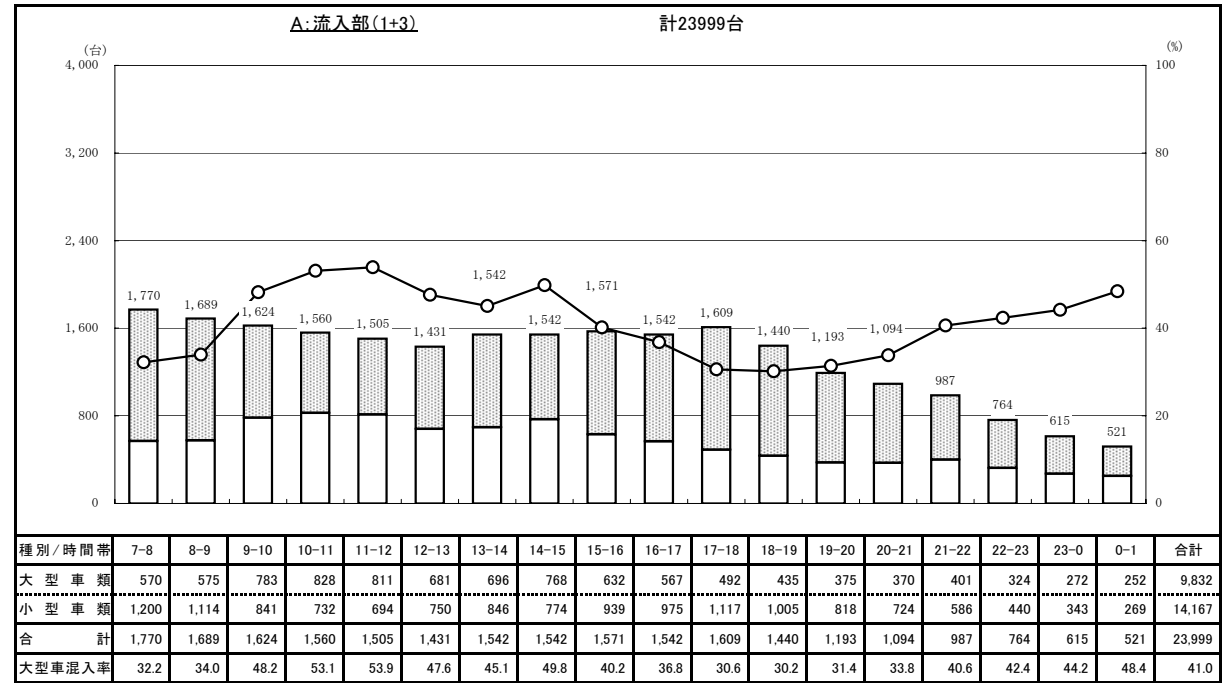


交通量時間變動図

調査地点 : No.4 (4)浦安立体
 調査年月日 : 平成25年6月6日(木) 天候 : 曇

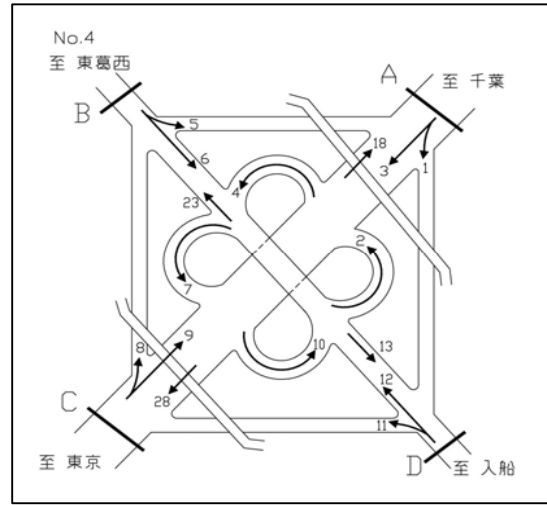


凡 例
 □ : 大型車類
 ■ : 小型車類
 ○ : 大型車混入率

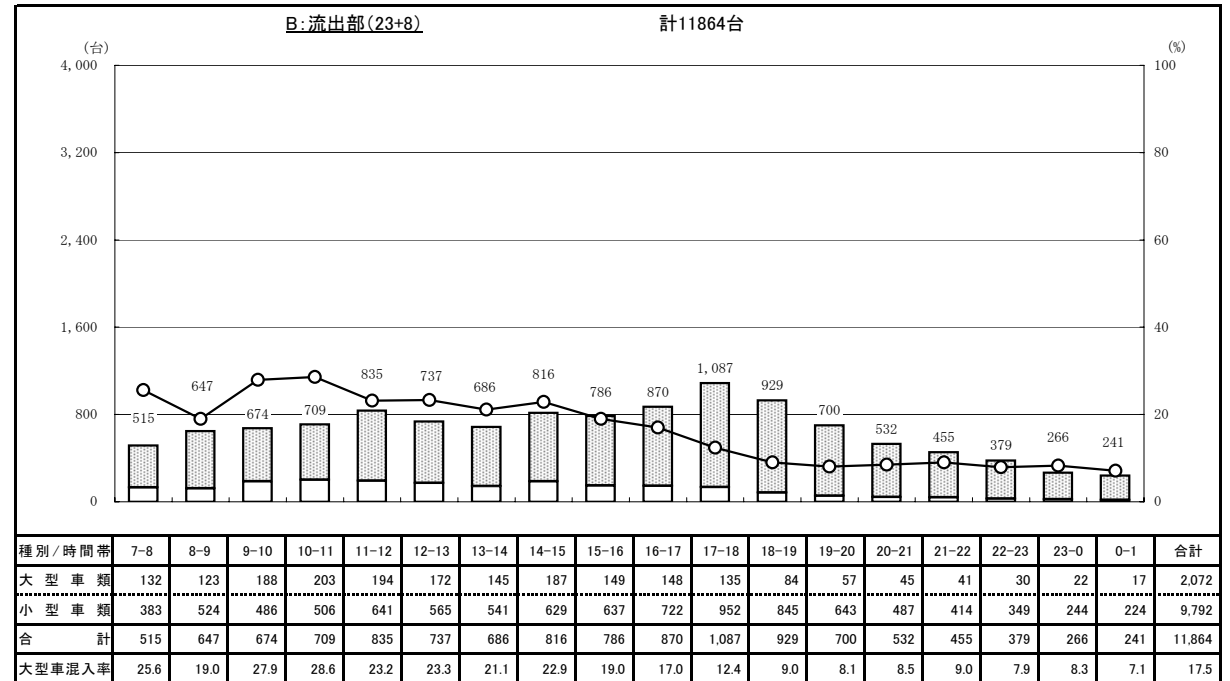
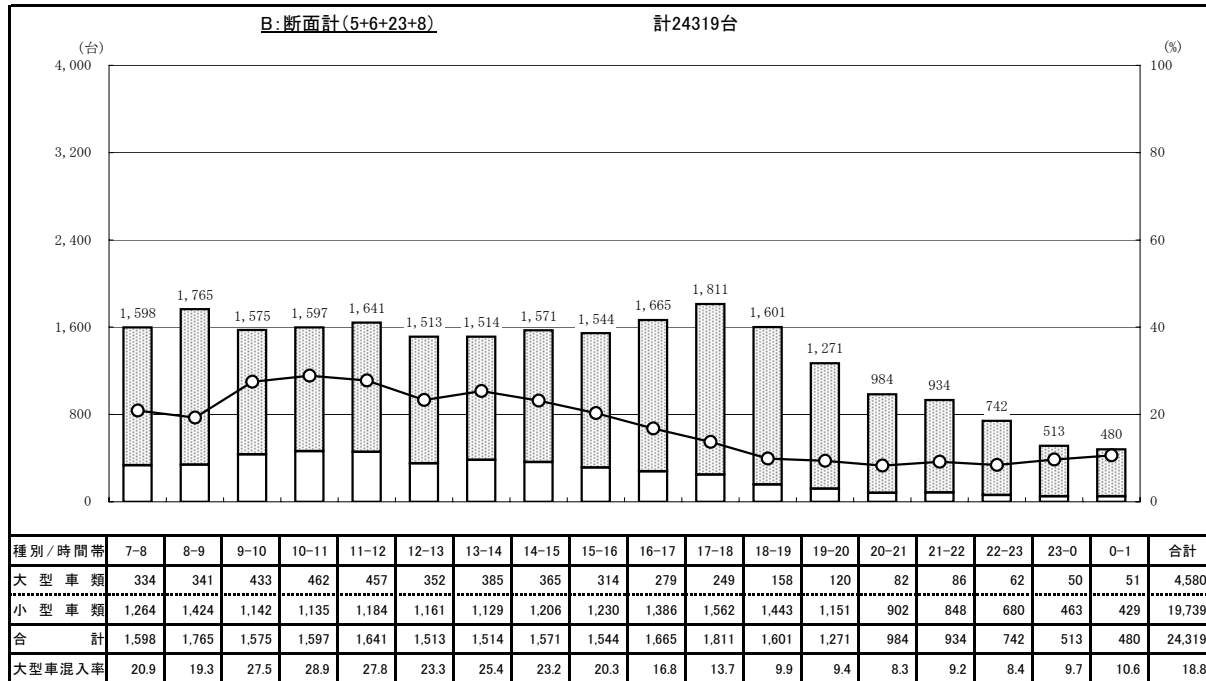
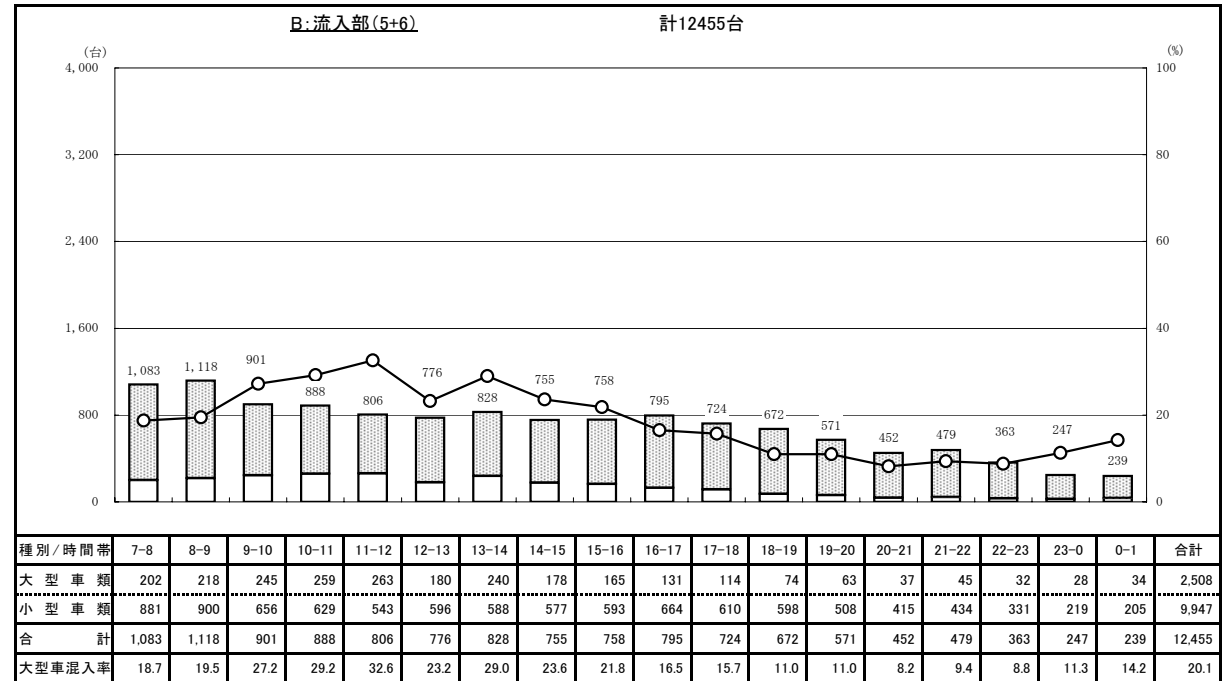


交通量時間變動図

調査地点 : No.4 (4)浦安立体
 調査年月日 : 平成25年6月6日(木) 天候 : 曇

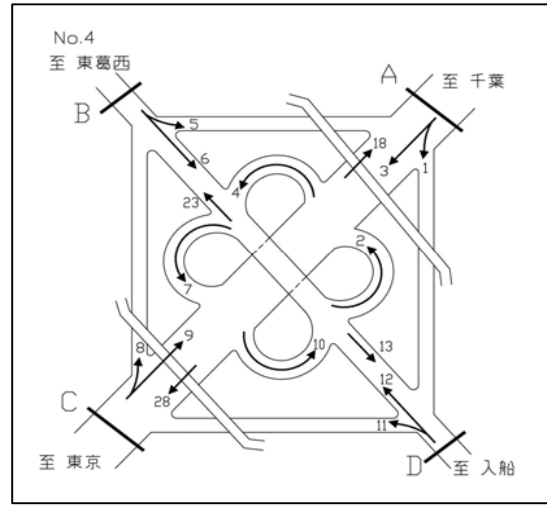


凡 例
 □ : 大型車類
 ■ : 小型車類
 ○ : 大型車混入率

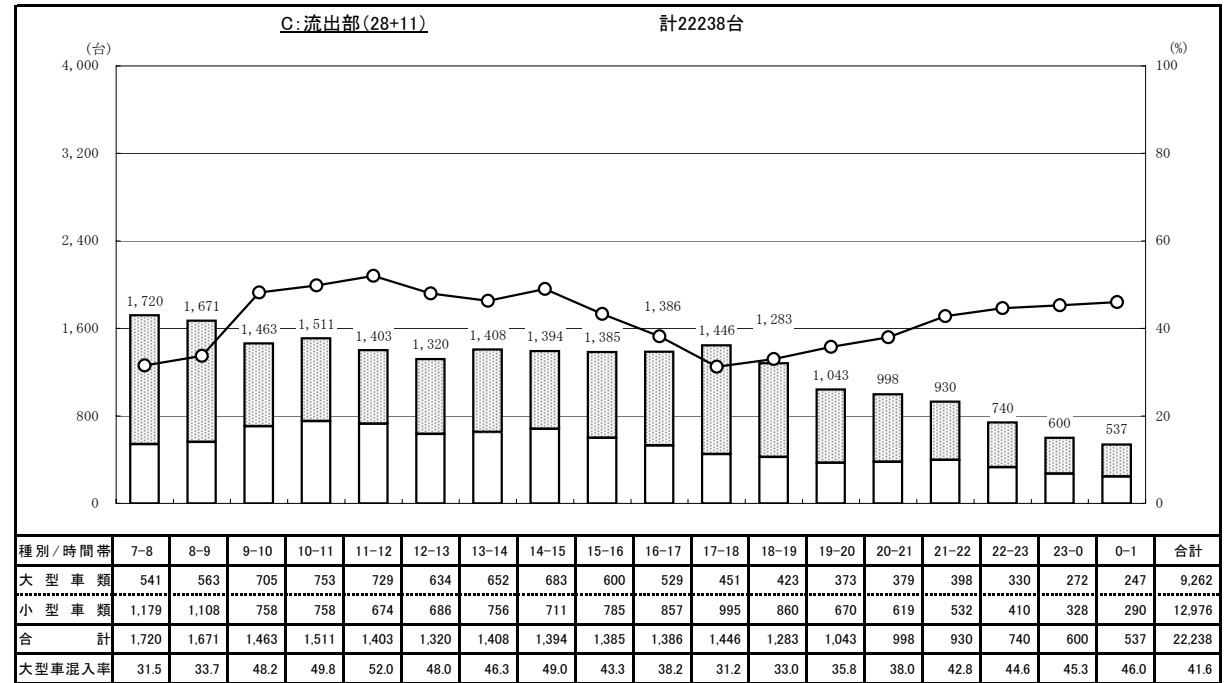
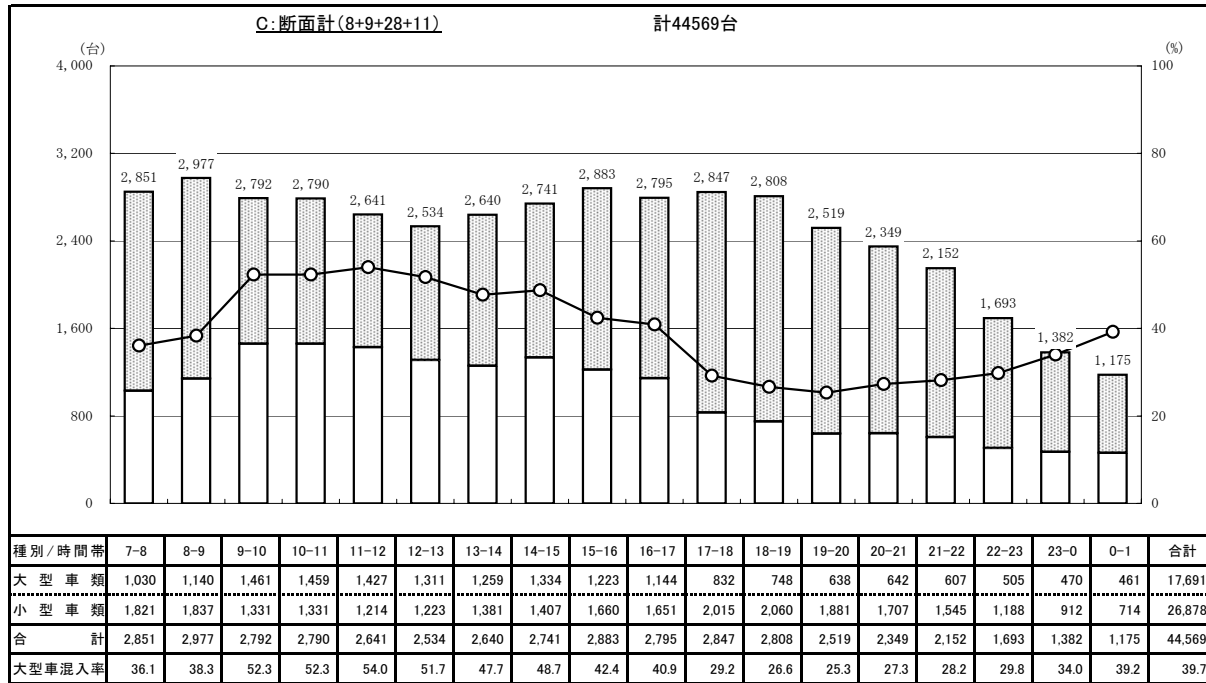
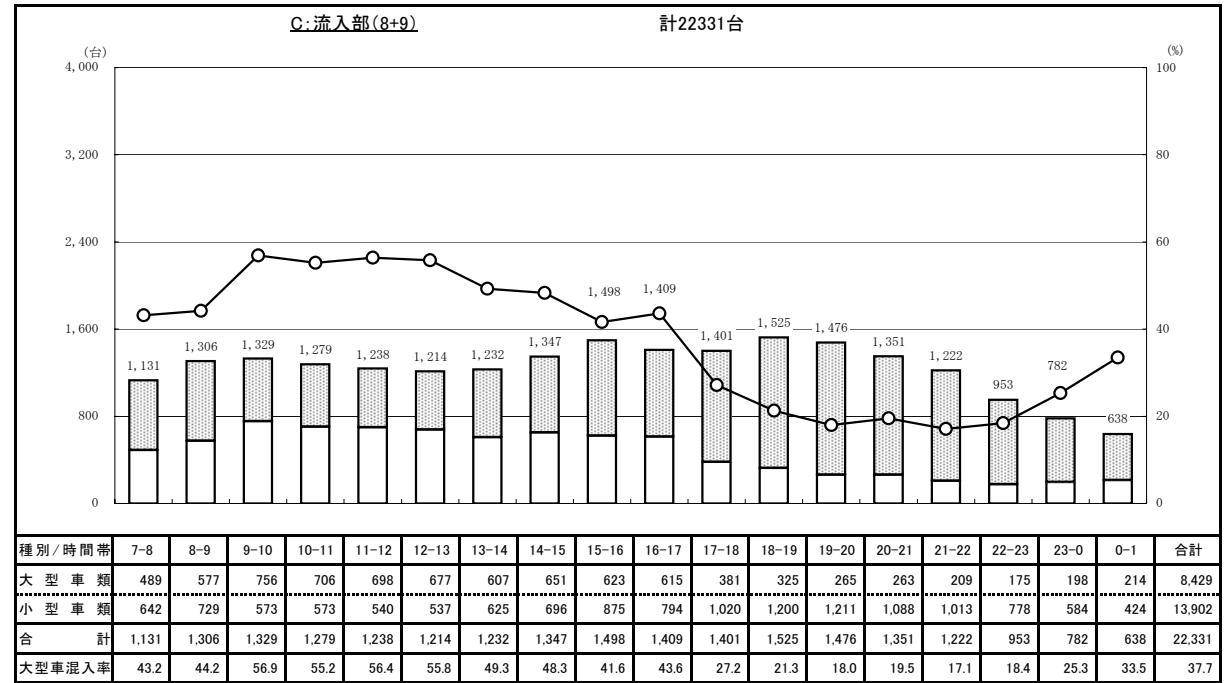


交通量時間變動図

調査地点 : No.4 (4)浦安立体
 調査年月日: 平成25年6月6日(木) 天候: 曇

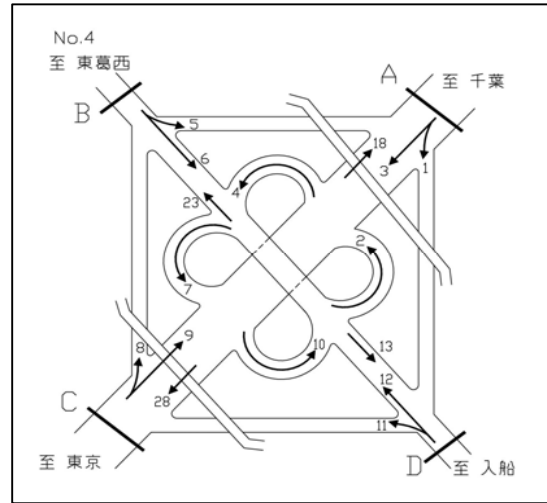


凡 例
 □ : 大型車類
 ■ : 小型車類
 ○ : 大型車混入率

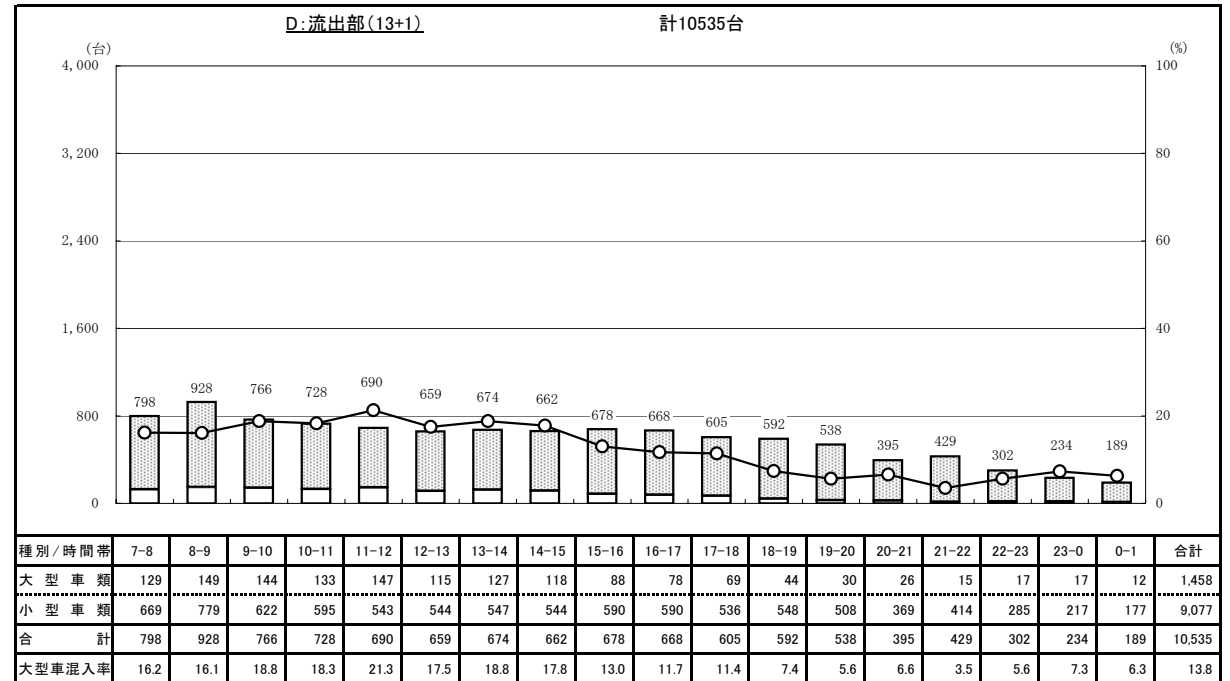
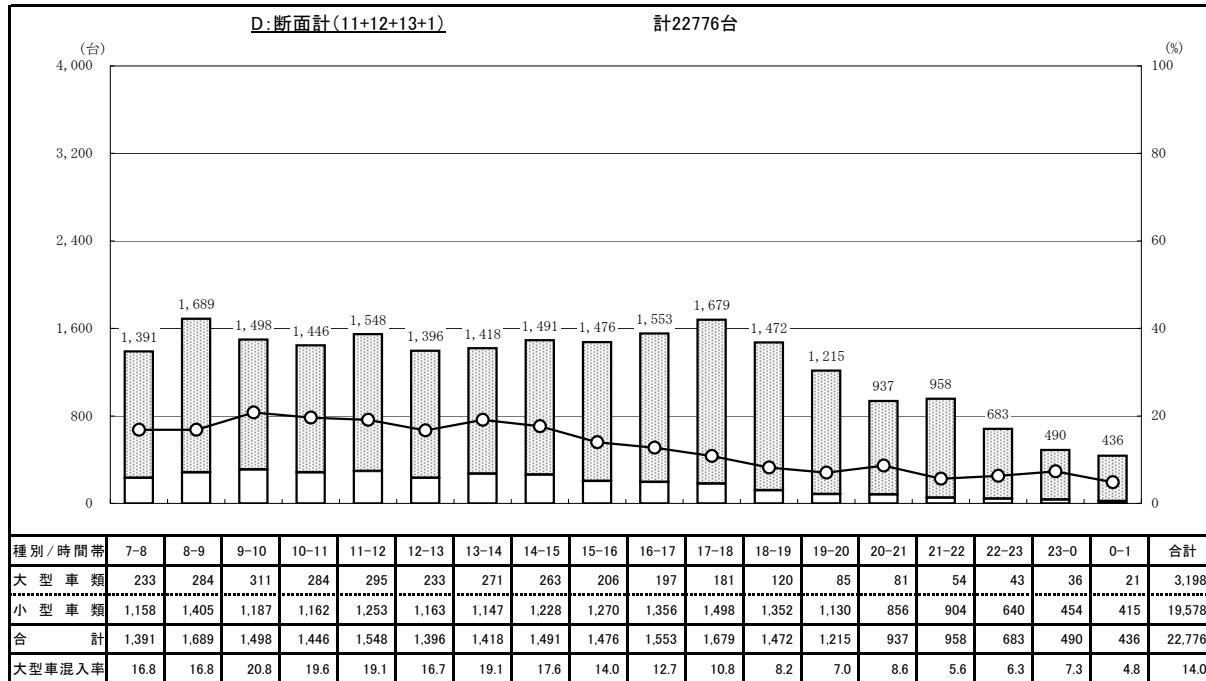
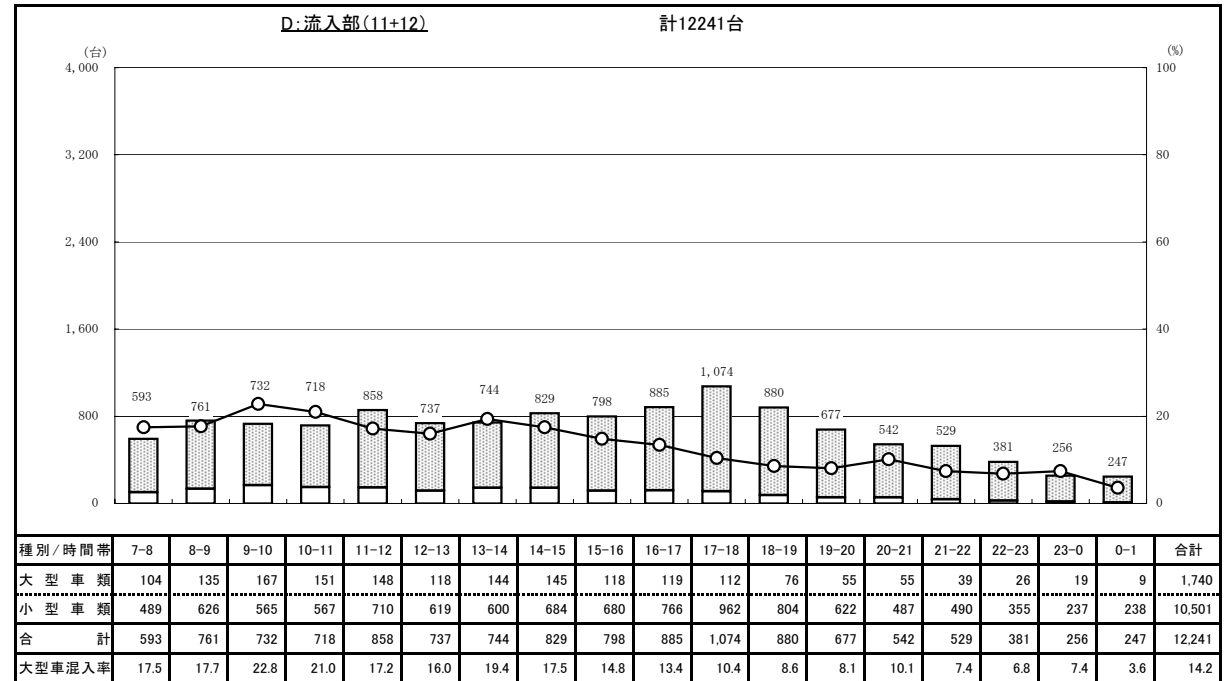


交通量時間變動図

調査地点 : No.4 (4)浦安立体
 調査年月日 : 平成25年6月6日(木) 天候 : 曇

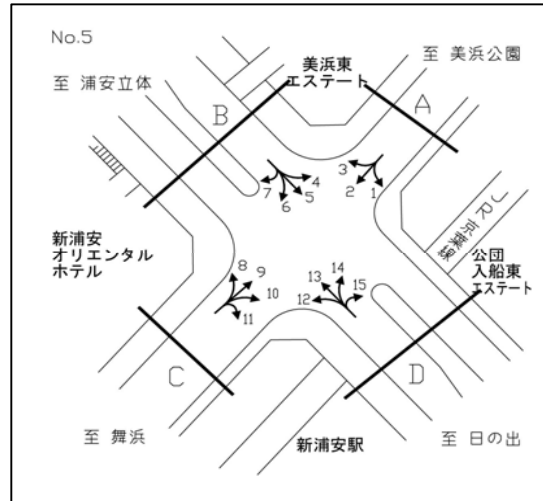


凡 例
 □ : 大型車類
 ■ : 小型車類
 ○ : 大型車混入率

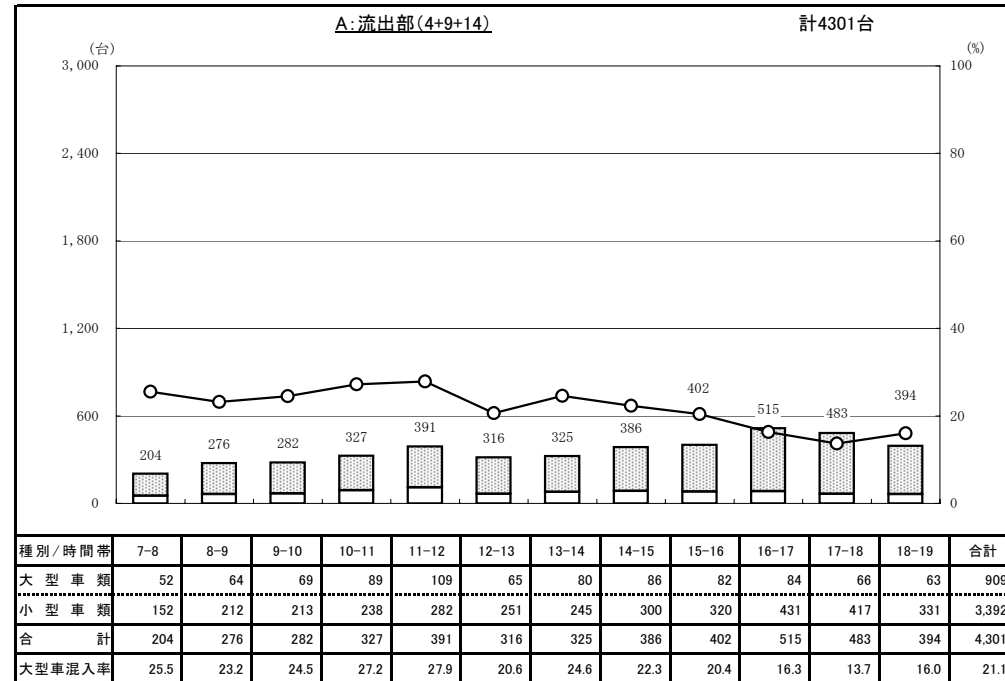
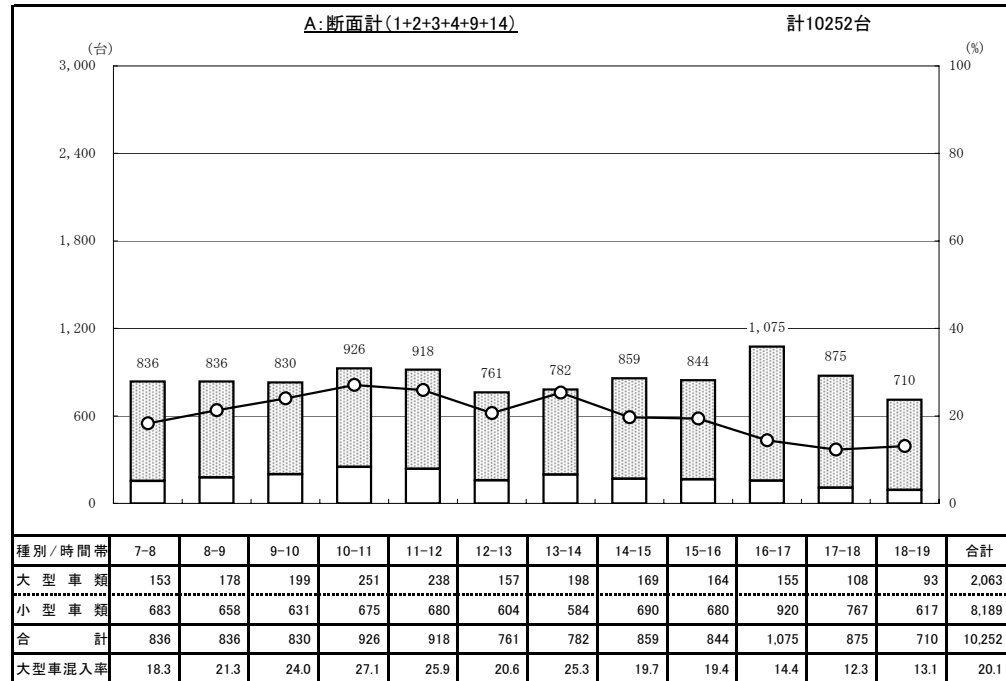
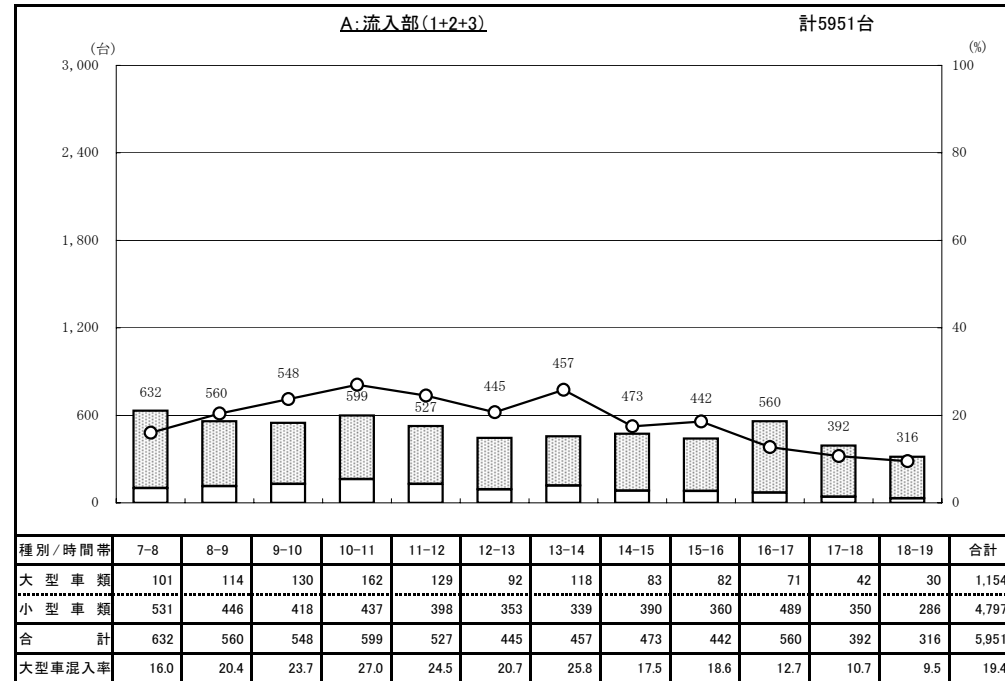


交通量時間変動図

調査地点 : No.5 (5)入船交差点
 調査年月日 : 平成25年6月6日(木) 天候 : 曇

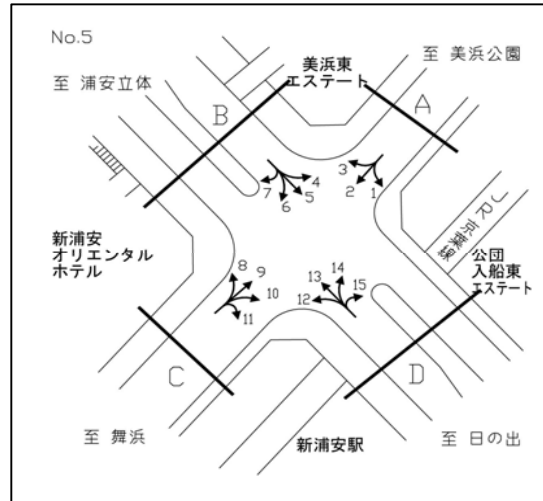


凡例
 □ : 大型車類
 ■ : 小型車類
 ○ : 大型車混入率

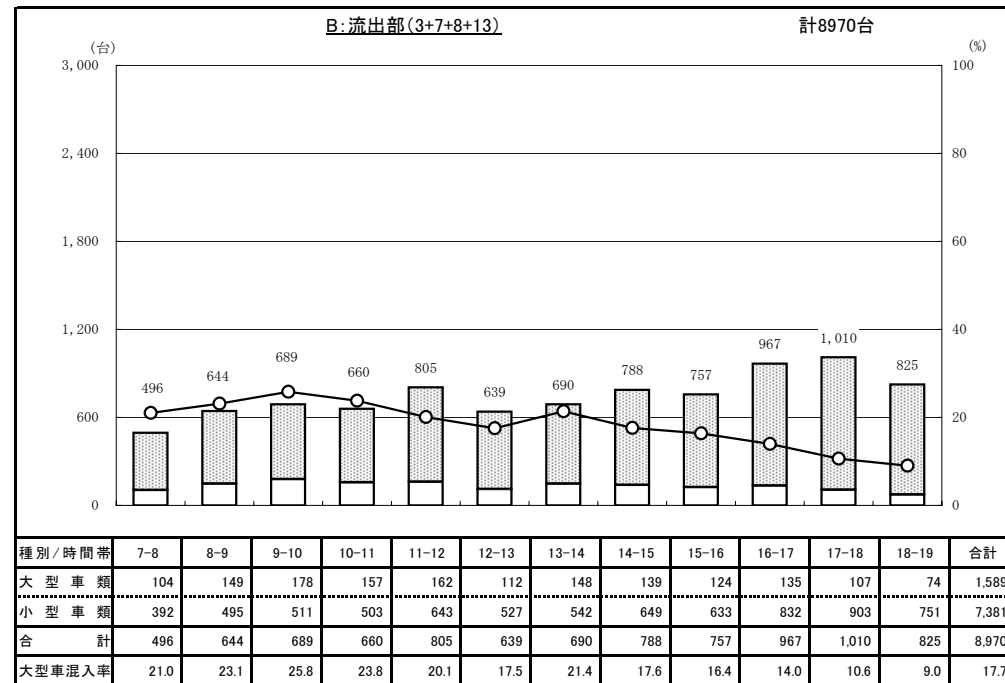
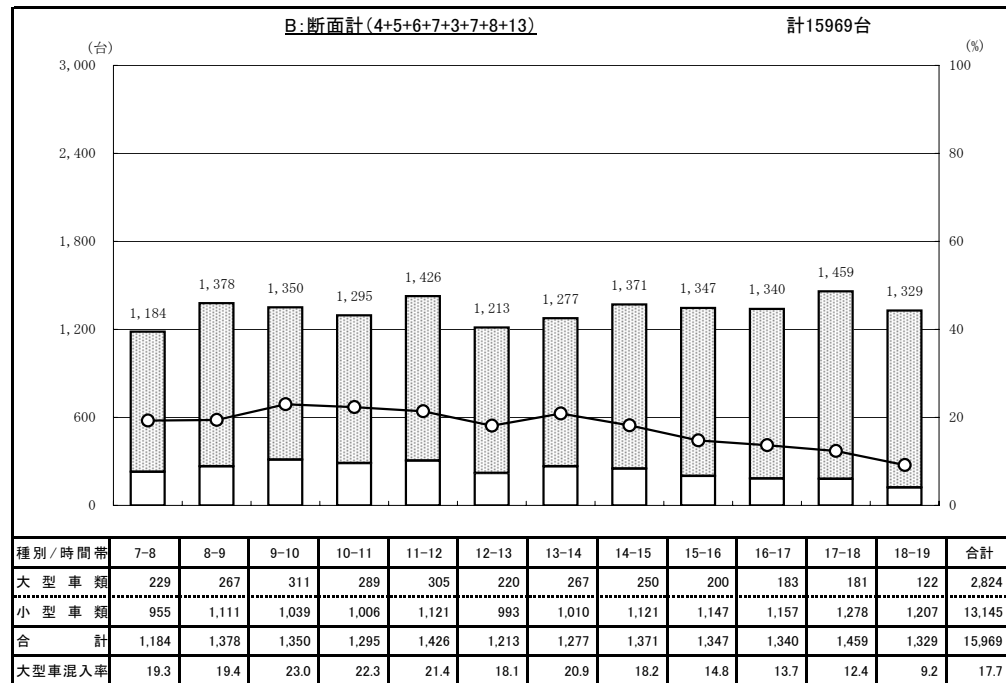
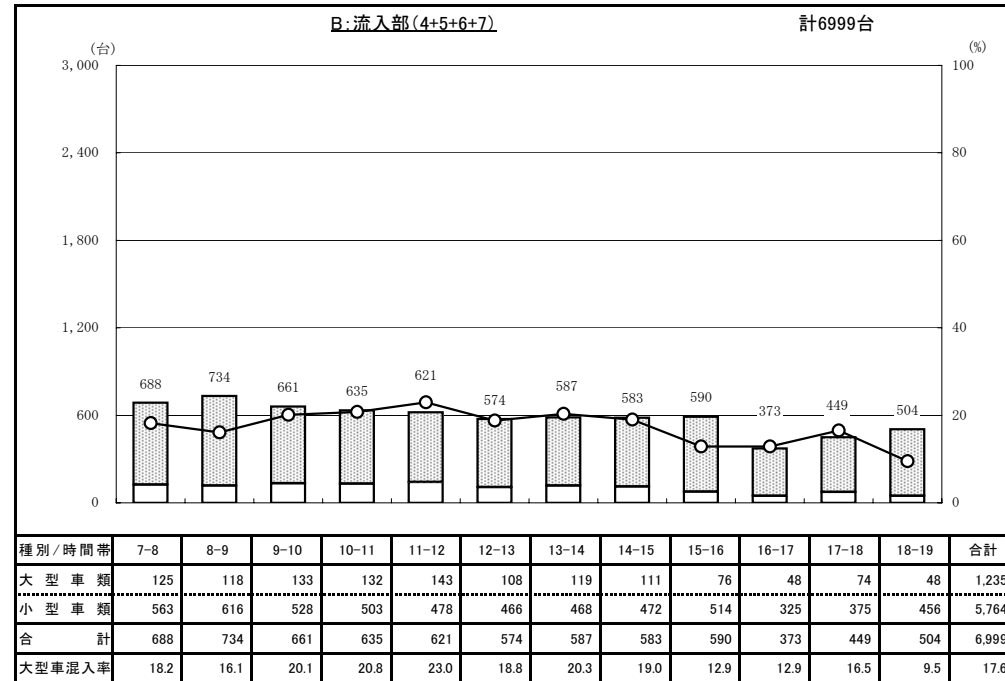


交通量時間変動図

調査地点 : No.5(5)入船交差点
 調査年月日 : 平成25年6月6日(木) 天候 : 曇

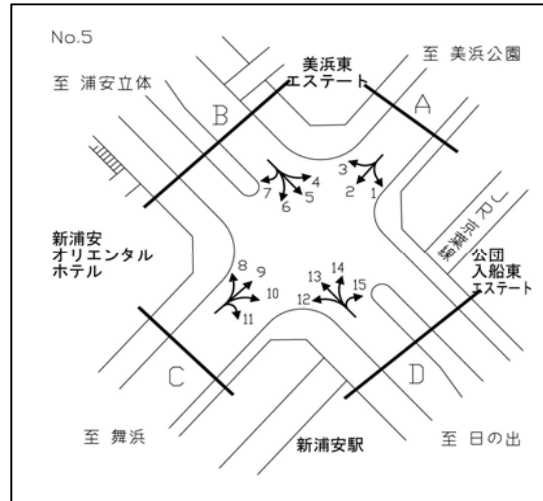


凡例
 □ : 大型車類
 ■ : 小型車類
 ○ : 大型車混入率

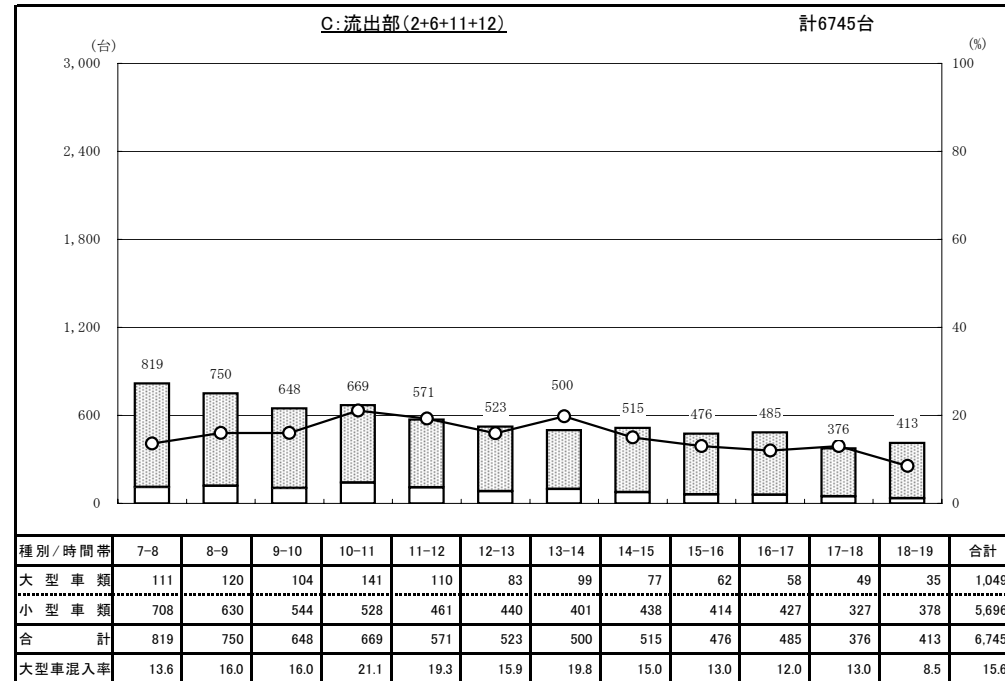
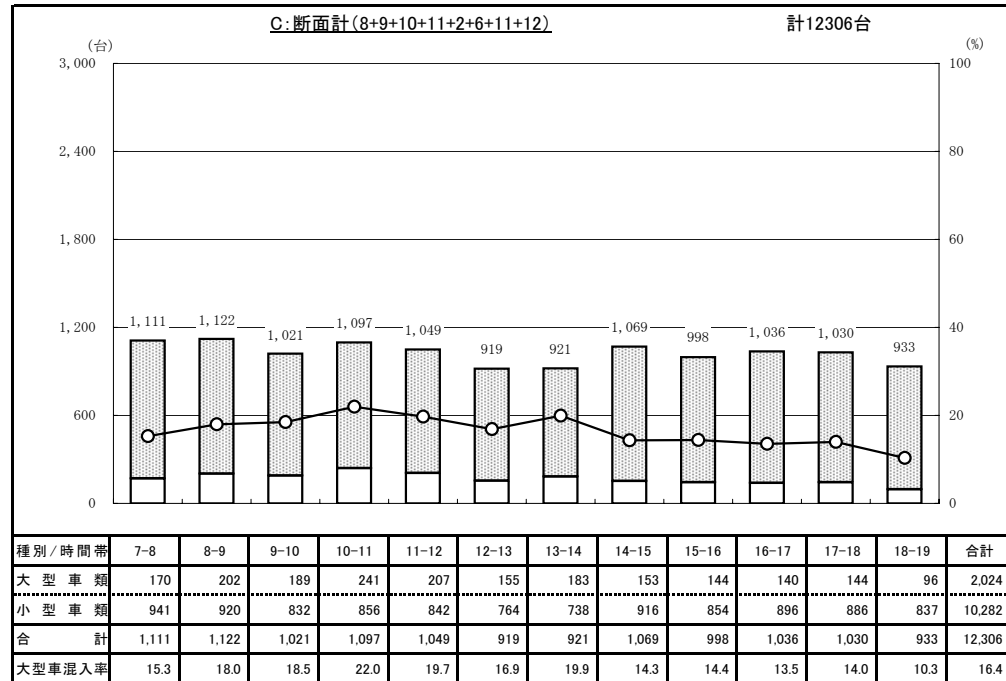
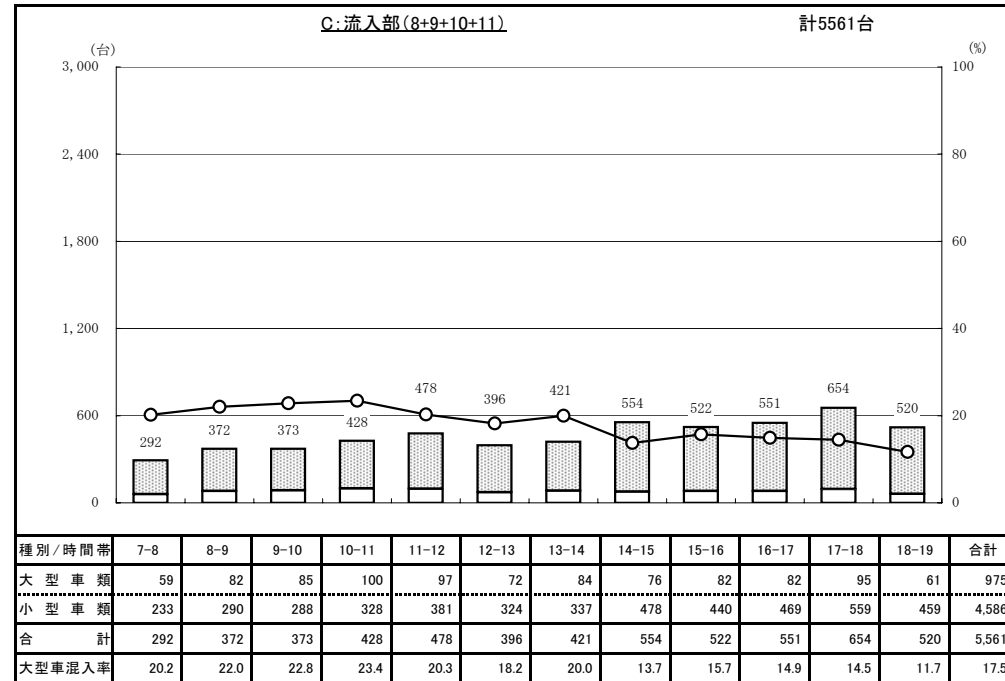


交通量時間変動図

調査地点 : No.5 (5)入船交差点
 調査年月日 : 平成25年6月6日(木) 天候 : 曇

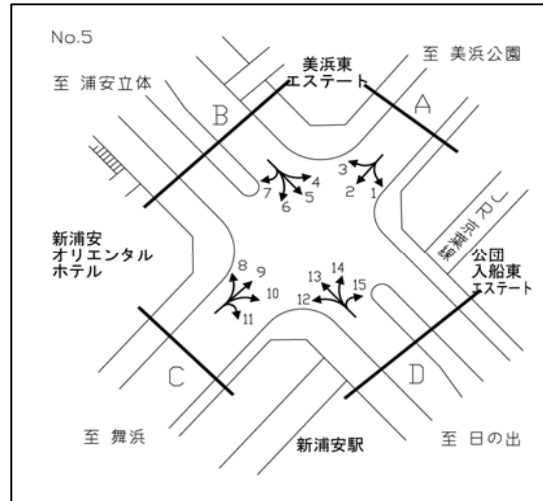


凡例
 □ : 大型車類
 ■ : 小型車類
 ○ : 大型車混入率

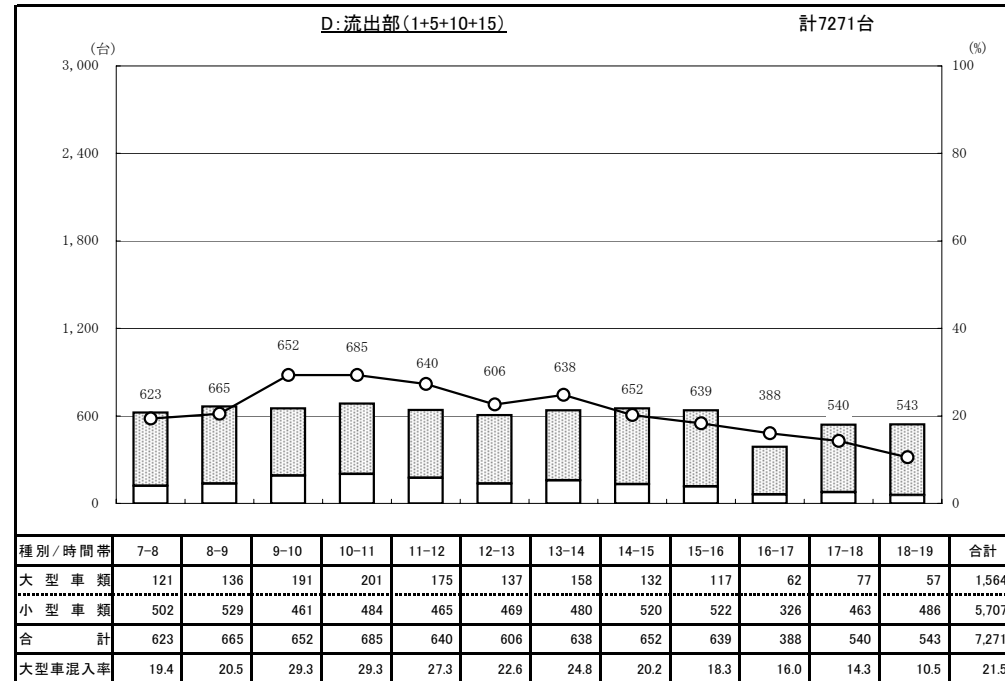
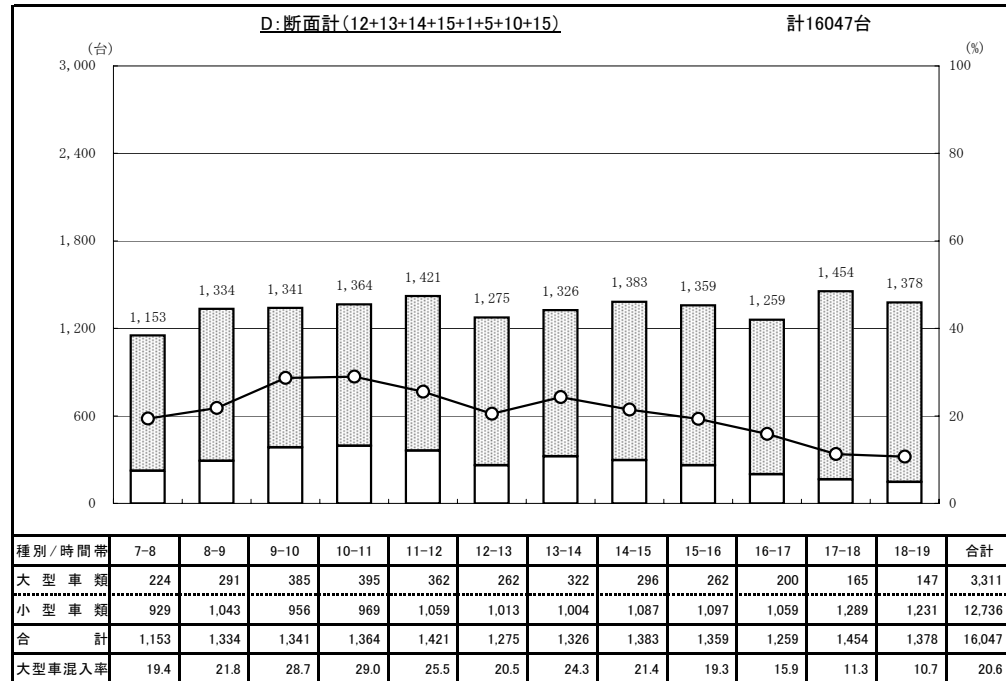
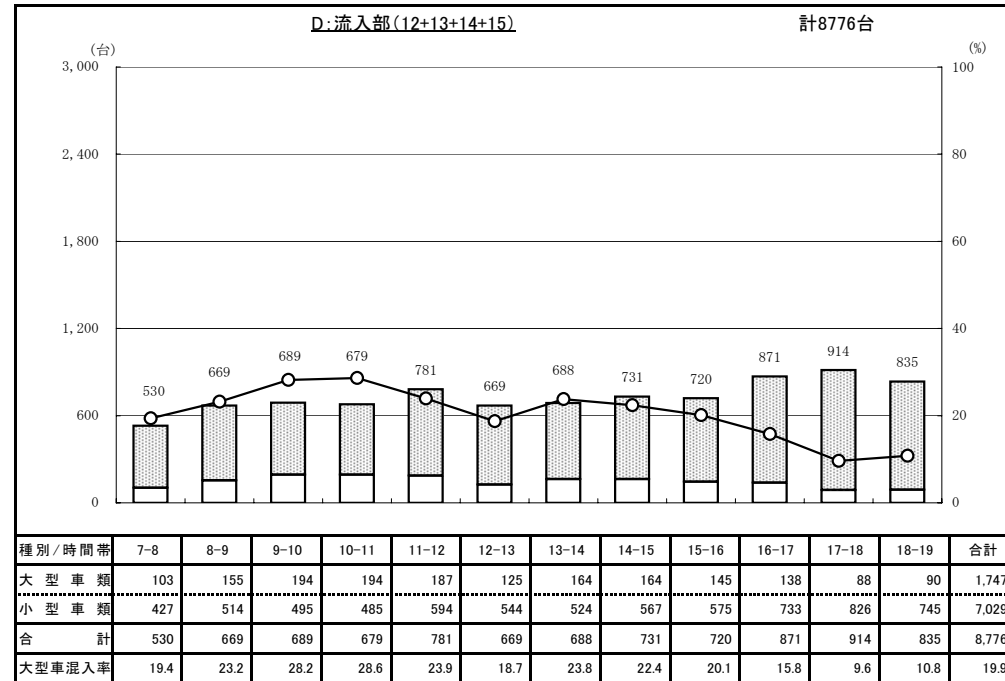


交通量時間変動図

調査地点 : No.5(5)入船交差点
 調査年月日 : 平成25年6月6日(木) 天候 : 曇

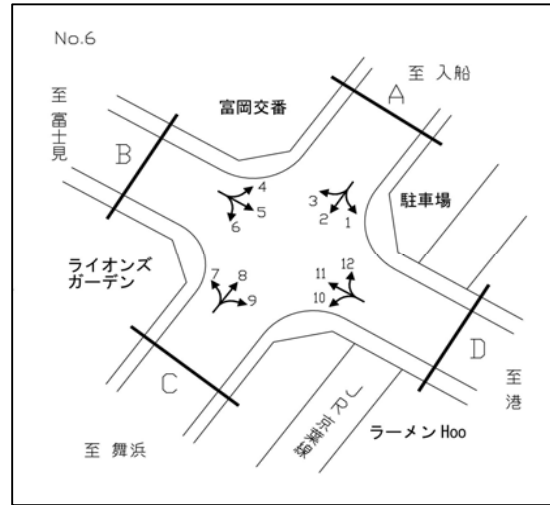


凡例
 □ : 大型車類
 ■ : 小型車類
 ○ : 大型車混入率

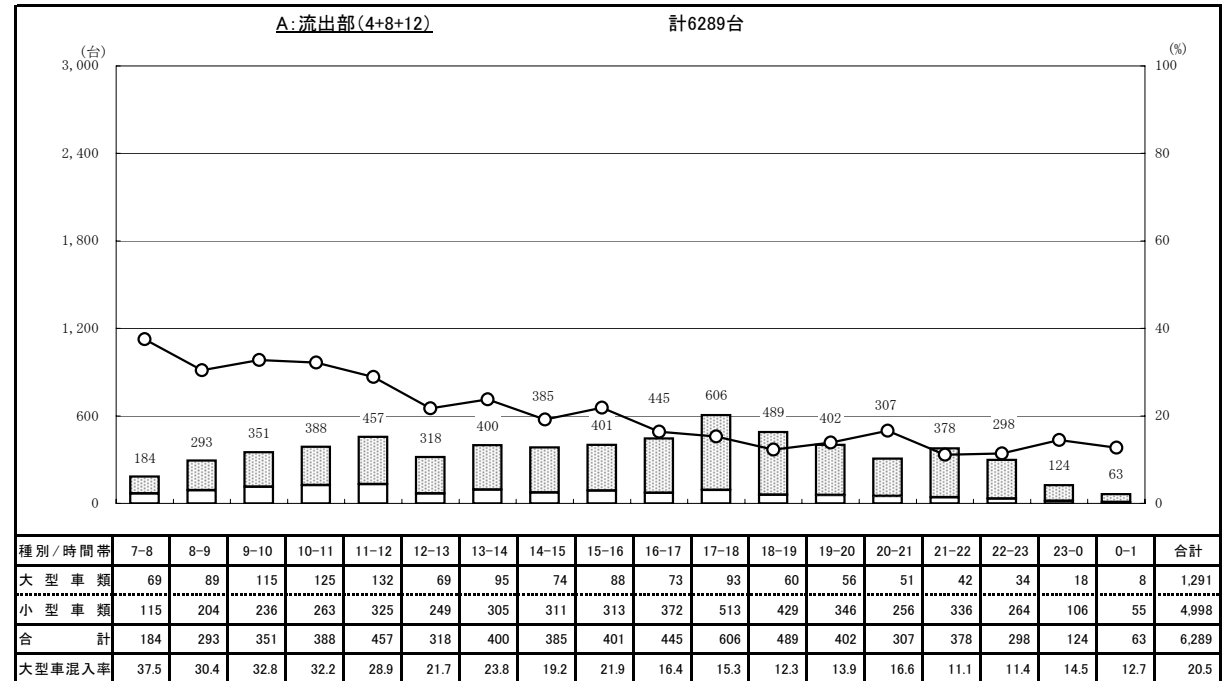
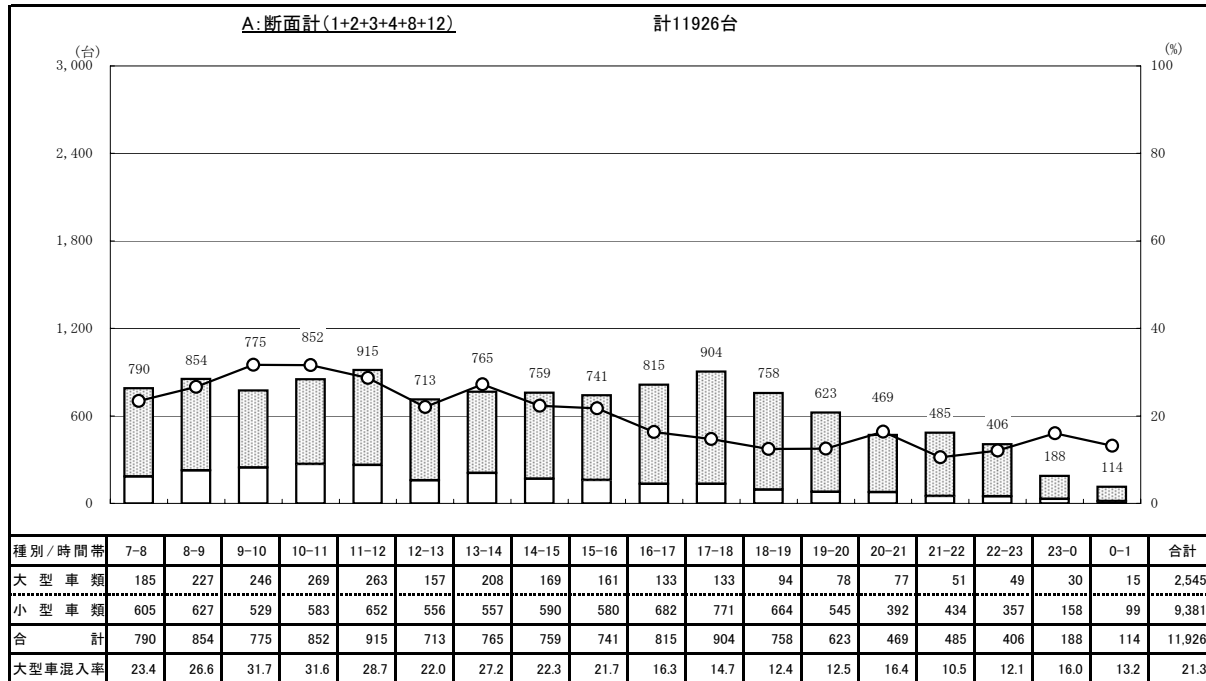
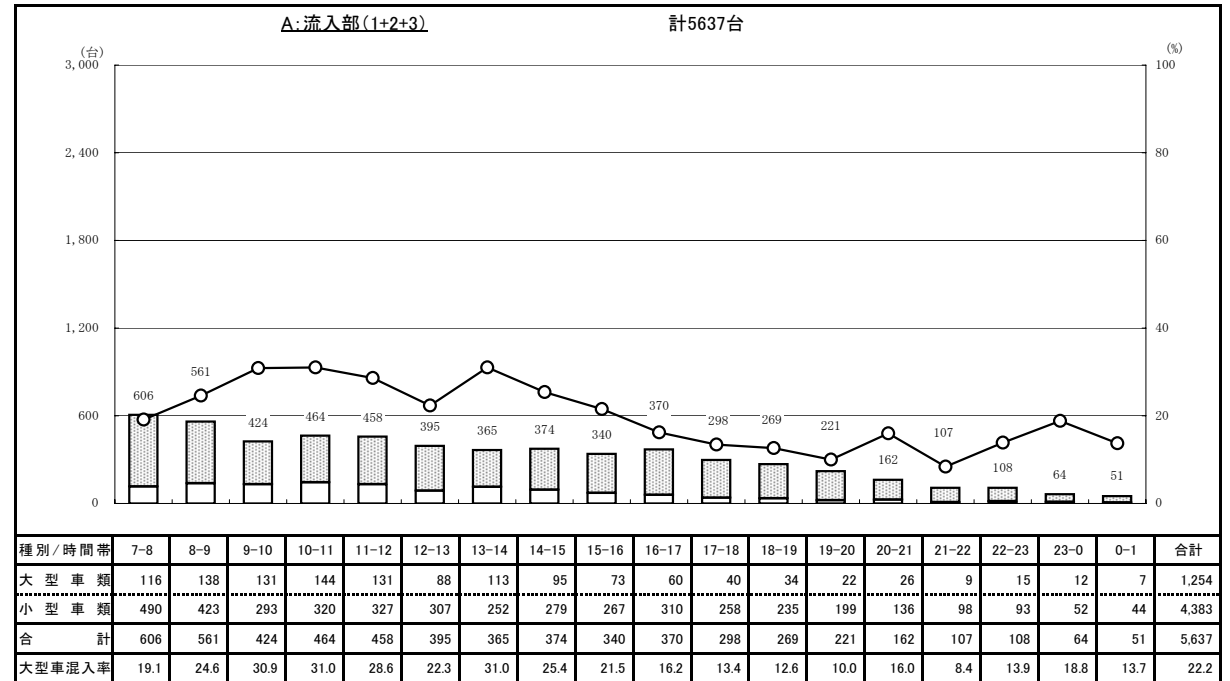


交通量時間変動図

調査地点 : No.6 (6)富岡交番交差点
 調査年月日:平成25年6月6日(木) 天候:曇

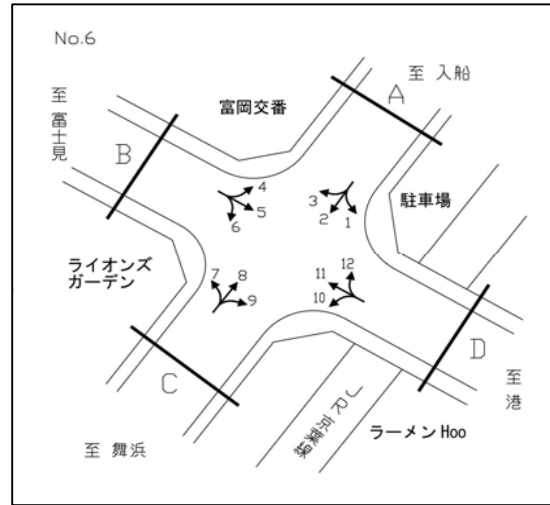


凡例
 □ : 大型車類
 ■ : 小型車類
 ○ : 大型車混入率

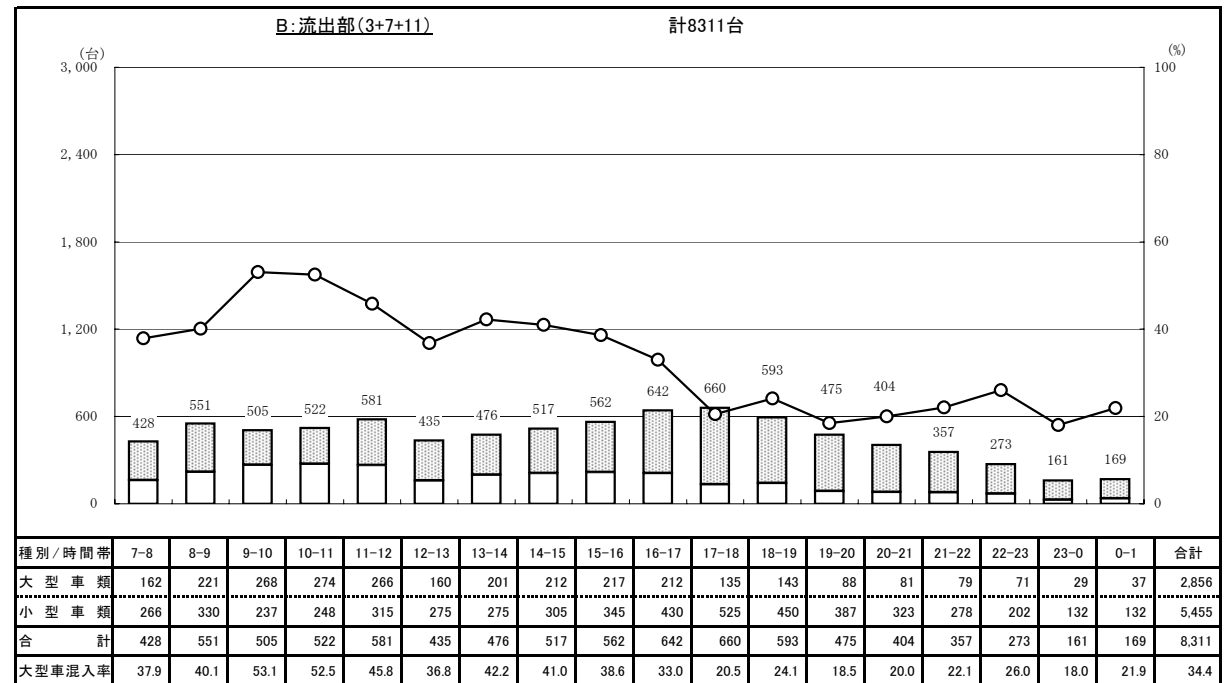
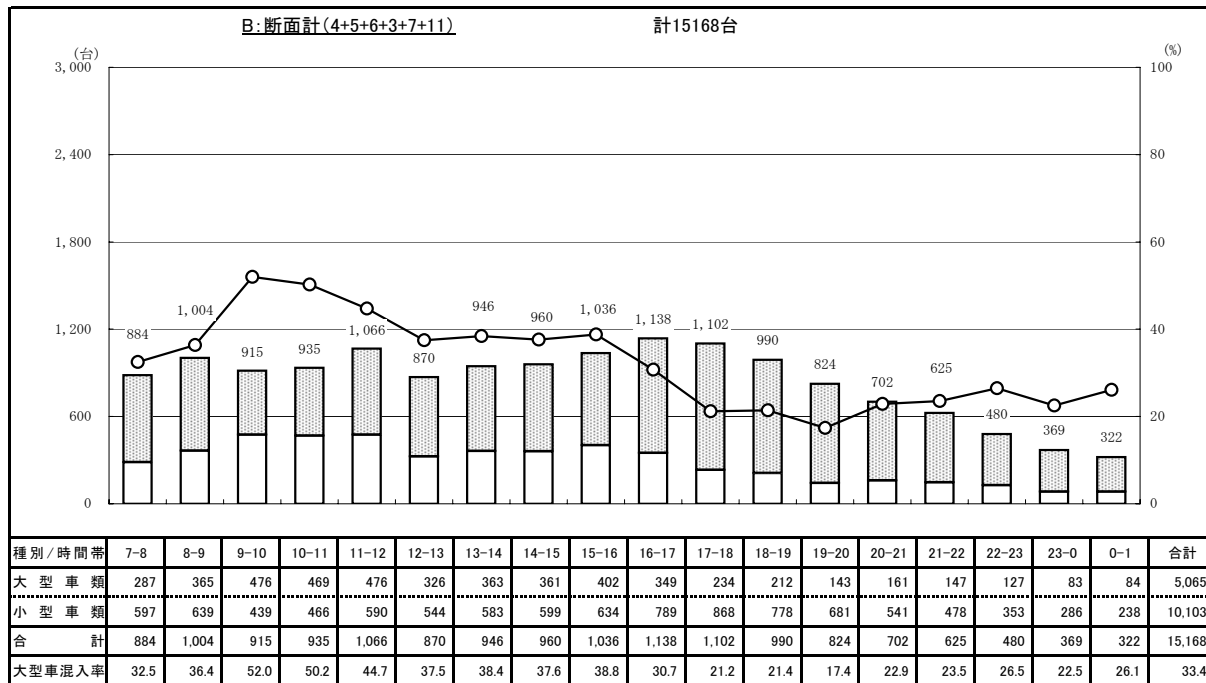
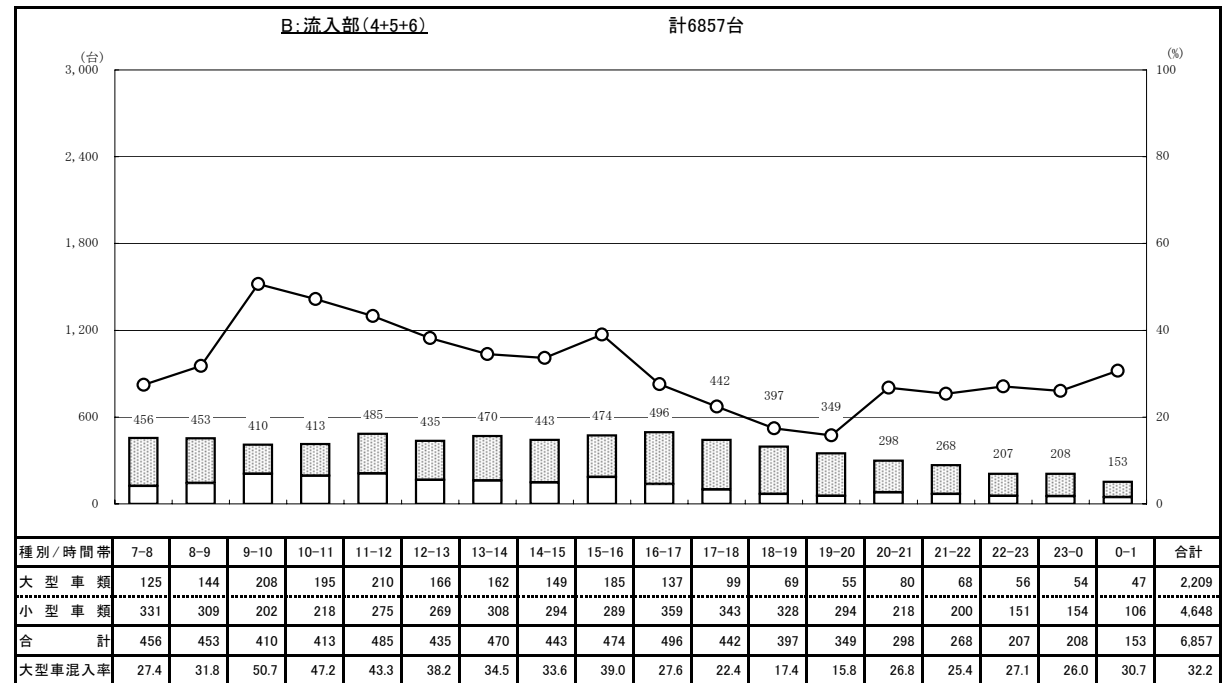


交通量時間変動図

調査地点 : No.6 (6)富岡交番交差点
 調査年月日:平成25年6月6日(木)天候:曇

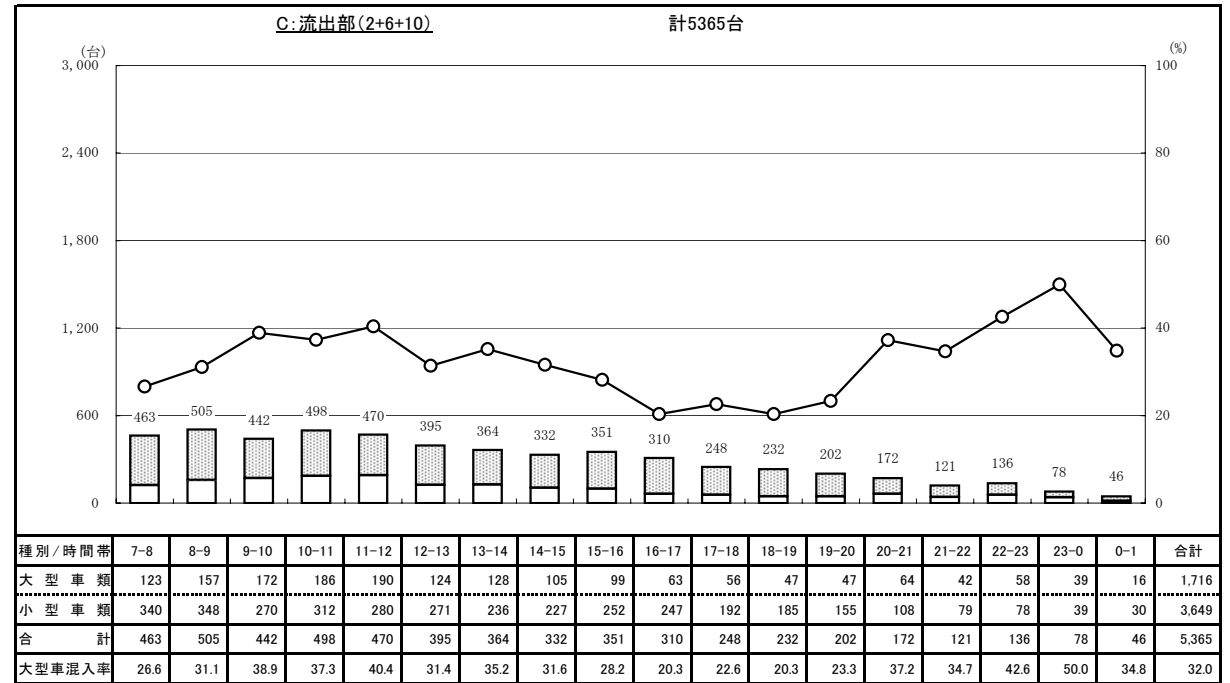
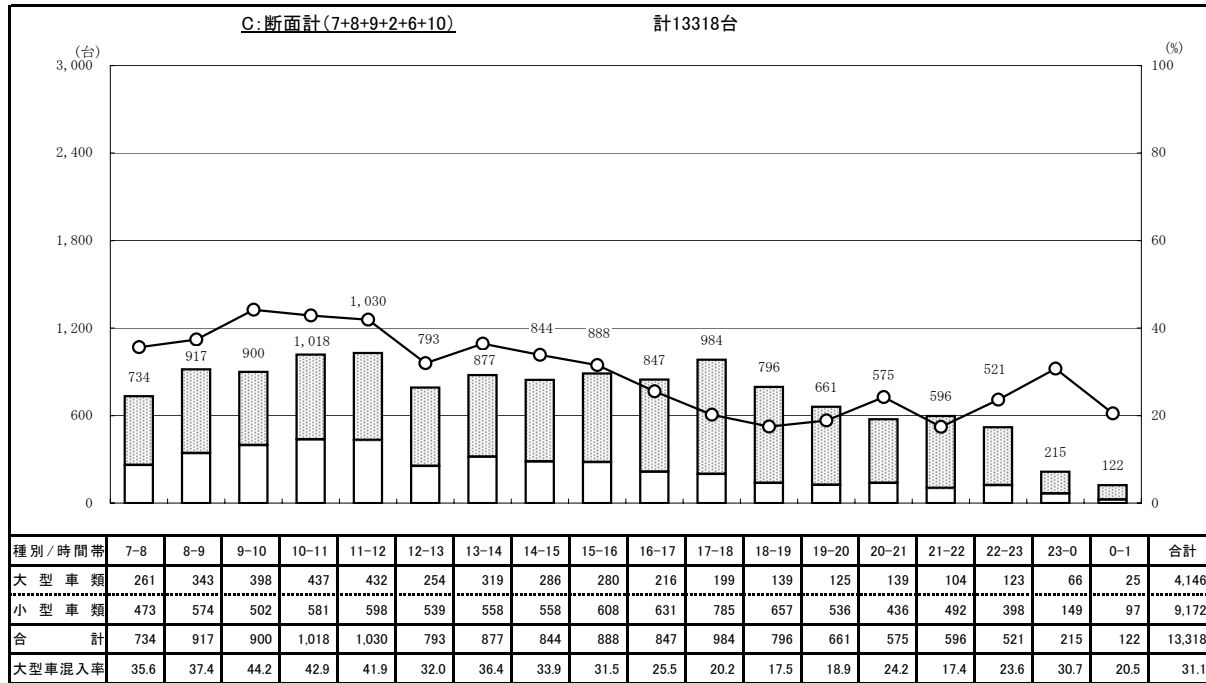
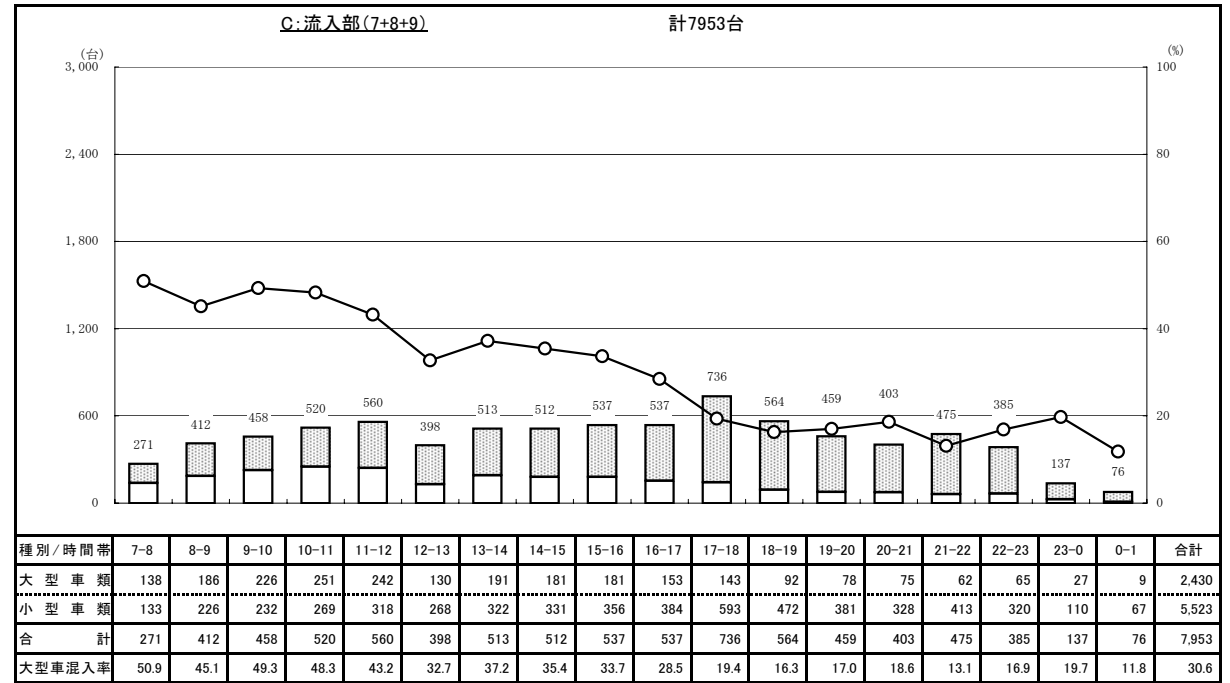
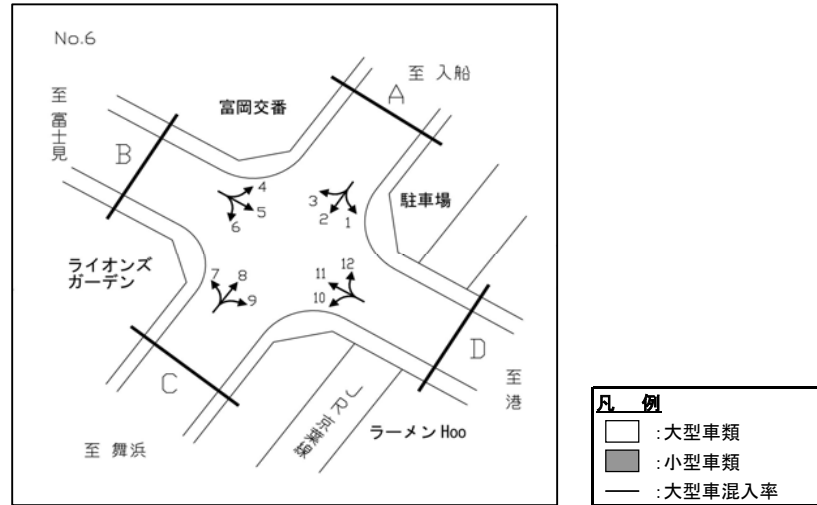


凡例
 □ : 大型車類
 ■ : 小型車類
 ○ : 大型車混入率



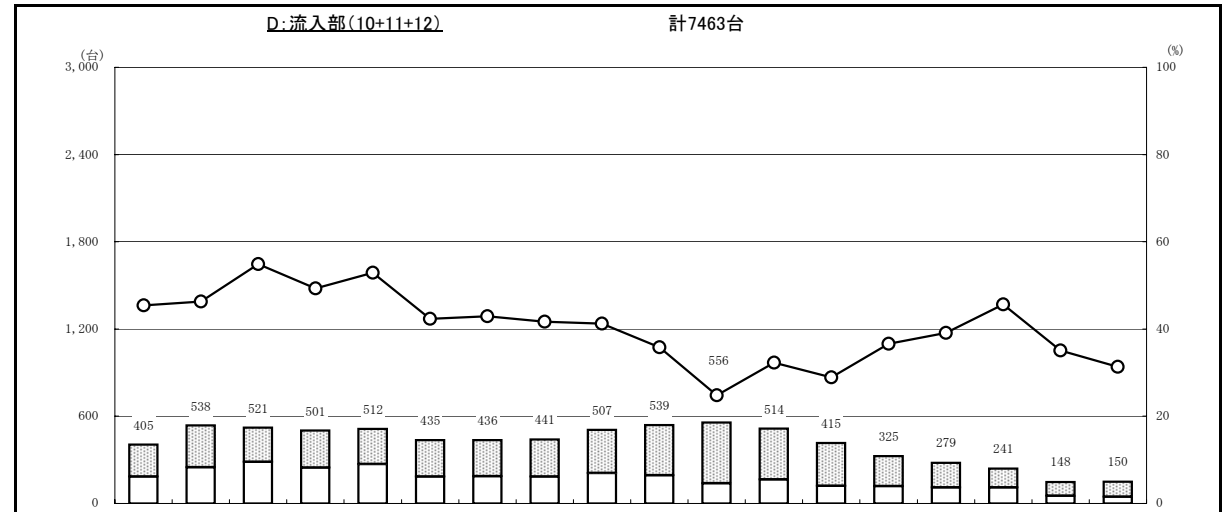
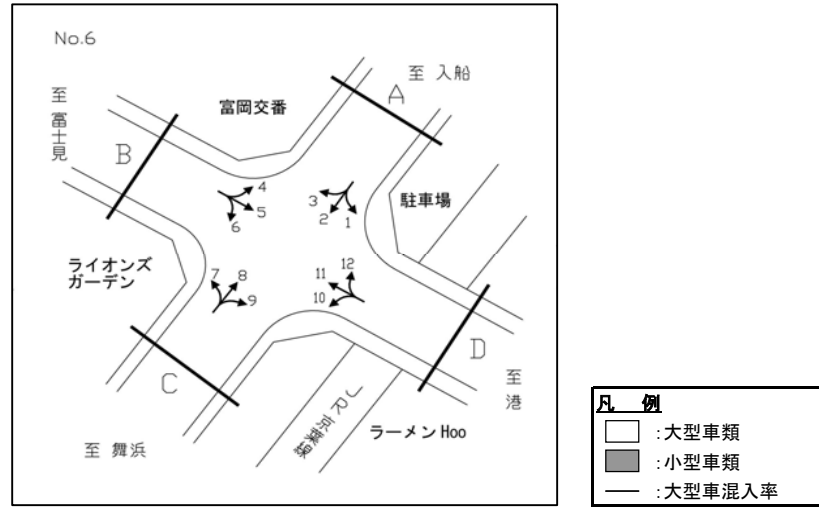
交通量時間変動図

調査地点 : No.6 (6)富岡交番交差点
 調査年月日 : 平成25年6月6日(木) 天候 : 曇

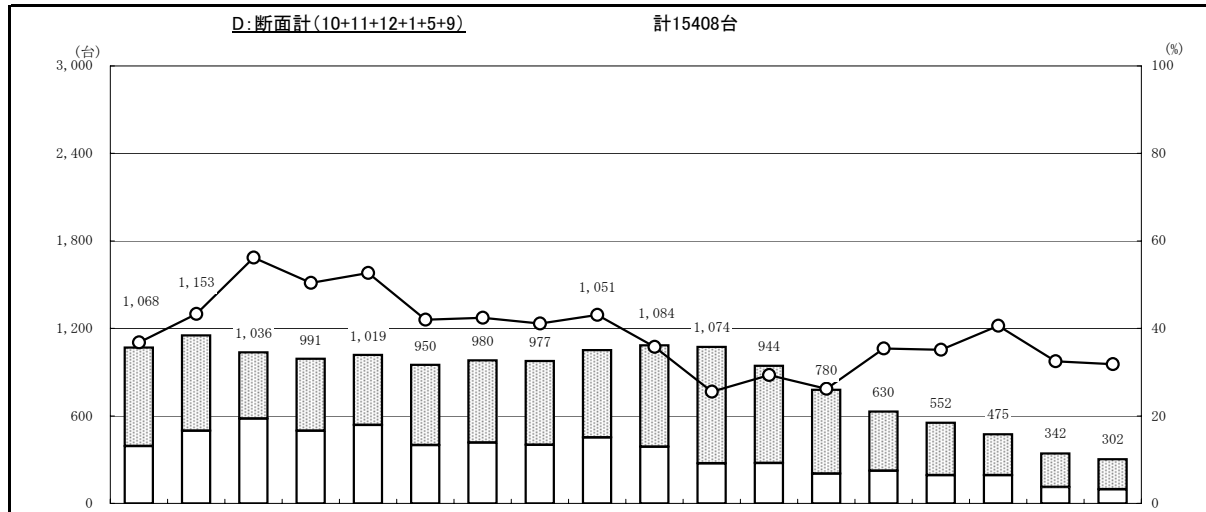


交通量時間変動図

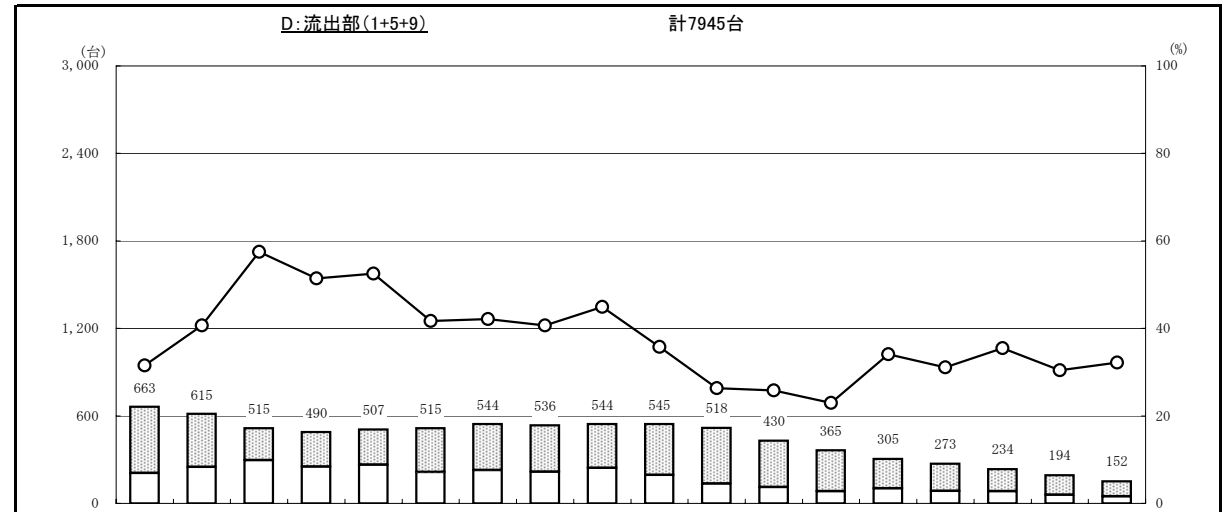
調査地点 : No.6 (6)富岡交番交差点
 調査年月日: 平成25年6月6日(木) 天候: 曇



種別/時間帯	7-8	8-9	9-10	10-11	11-12	12-13	13-14	14-15	15-16	16-17	17-18	18-19	19-20	20-21	21-22	22-23	23-0	0-1	合計
大型車類	184	249	286	247	271	184	187	184	209	193	138	166	120	119	109	110	52	47	3,055
小型車類	221	289	235	254	241	251	249	257	298	346	418	348	295	206	170	131	96	103	4,408
合計	405	538	521	501	512	435	436	441	507	539	556	514	415	325	279	241	148	150	7,463
大型車混入率	45.4	46.3	54.9	49.3	52.9	42.3	42.9	41.7	41.2	35.8	24.8	32.3	28.9	36.6	39.1	45.6	35.1	31.3	40.9



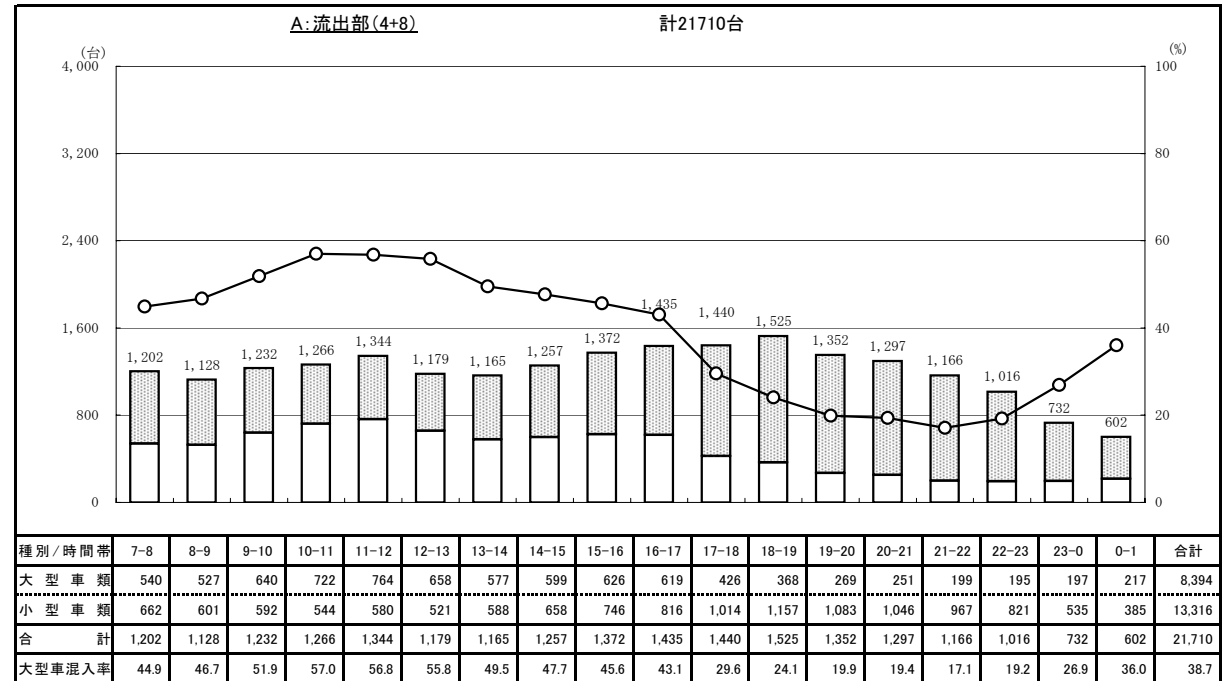
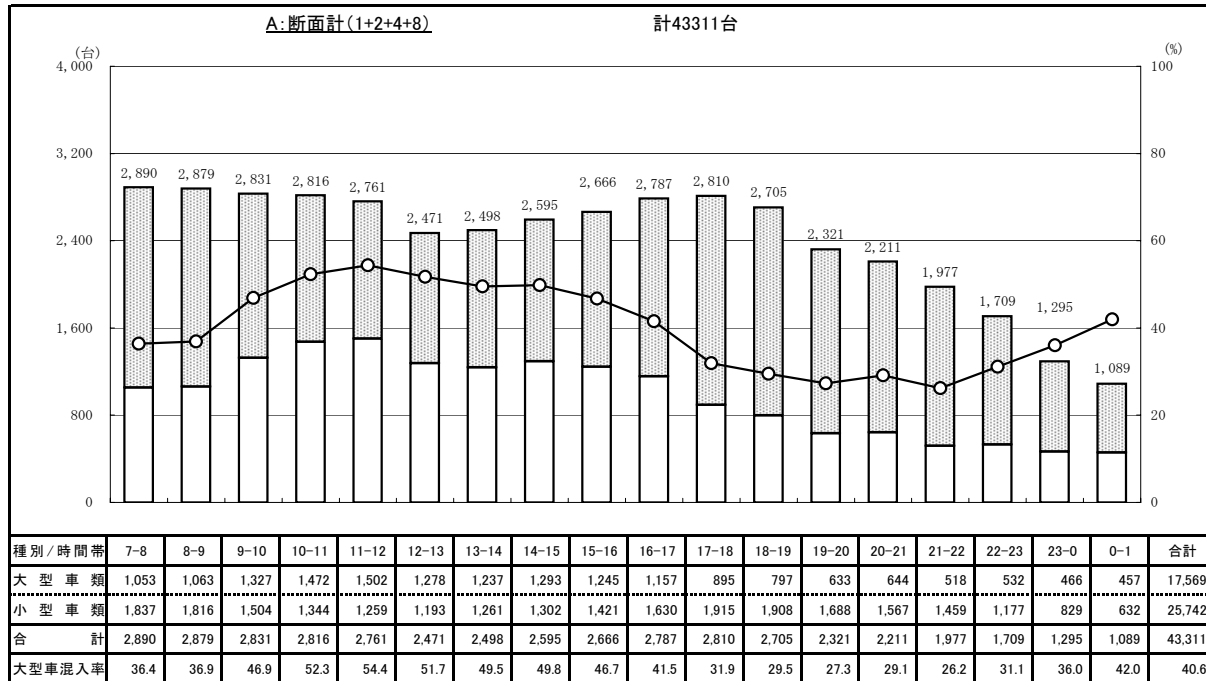
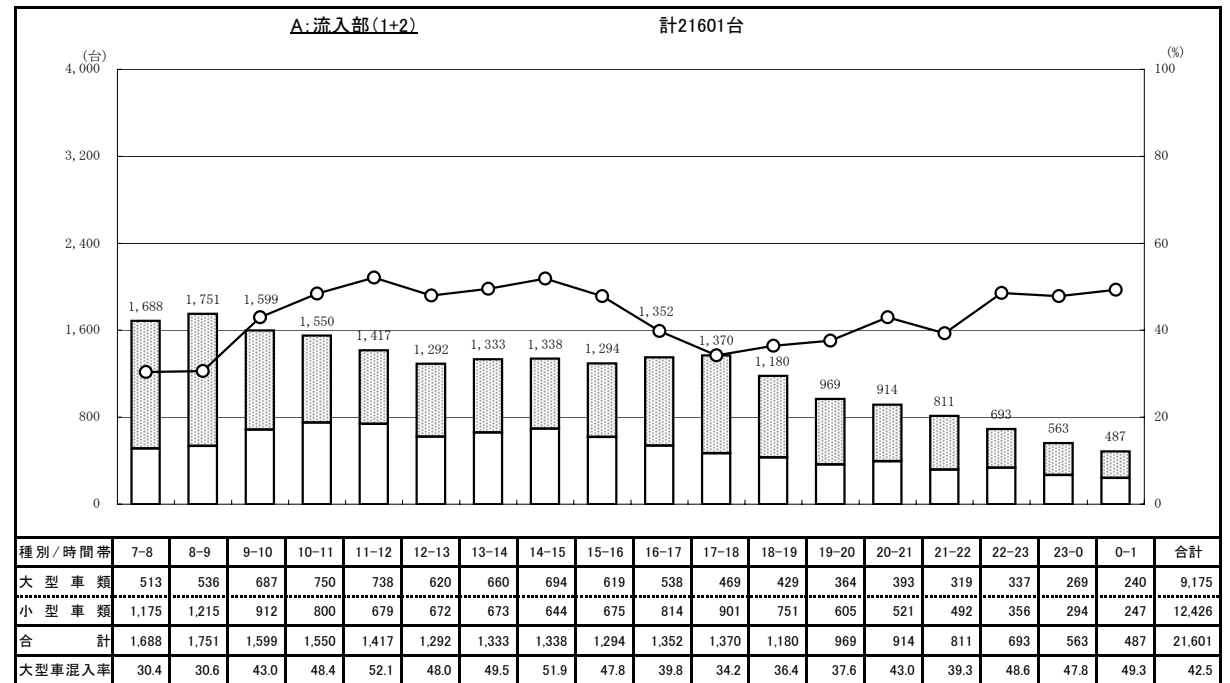
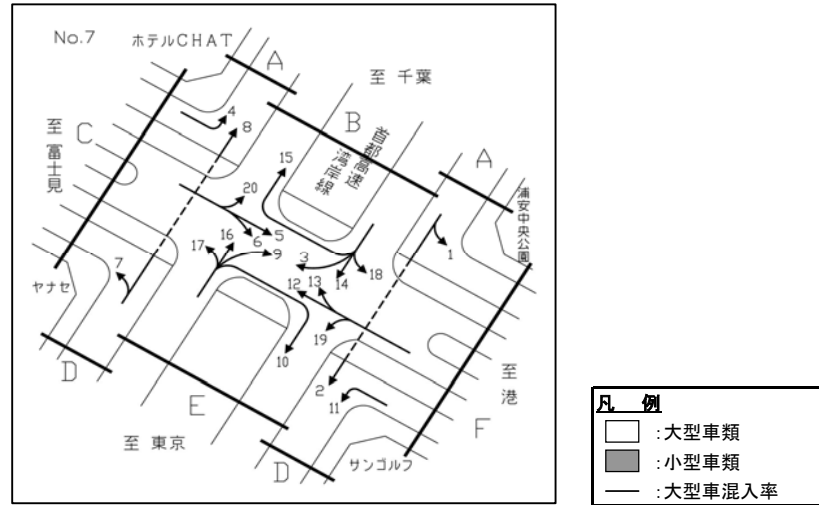
種別/時間帯	7-8	8-9	9-10	10-11	11-12	12-13	13-14	14-15	15-16	16-17	17-18	18-19	19-20	20-21	21-22	22-23	23-0	0-1	合計
大型車類	393	499	582	499	537	399	416	402	453	388	274	277	204	223	194	193	111	96	6,140
小型車類	675	654	454	492	482	551	564	575	598	696	800	667	576	407	358	282	231	206	9,268
合計	1,068	1,153	1,036	991	1,019	950	980	977	1,051	1,084	1,074	944	780	630	552	475	342	302	15,408
大型車混入率	36.8	43.3	56.2	50.4	52.7	42.0	42.4	41.1	43.1	35.8	25.5	29.3	26.2	35.4	35.1	40.6	32.5	31.8	39.8



種別/時間帯	7-8	8-9	9-10	10-11	11-12	12-13	13-14	14-15	15-16	16-17	17-18	18-19	19-20	20-21	21-22	22-23	23-0	0-1	合計
大型車類	209	250	296	252	266	215	229	218	244	195	136	111	84	104	85	83	59	49	3,085
小型車類	454	365	219	238	241	300	315	318	300	350	382	319	281	201	188	151	135	103	4,860
合計	663	615	515	490	507	515	544	536	544	545	518	430	365	305	273	234	194	152	7,945
大型車混入率	31.5	40.7	57.5	51.4	52.5	41.7	42.1	40.7	44.9	35.8	26.3	25.8	23.0	34.1	31.1	35.5	30.4	32.2	38.8

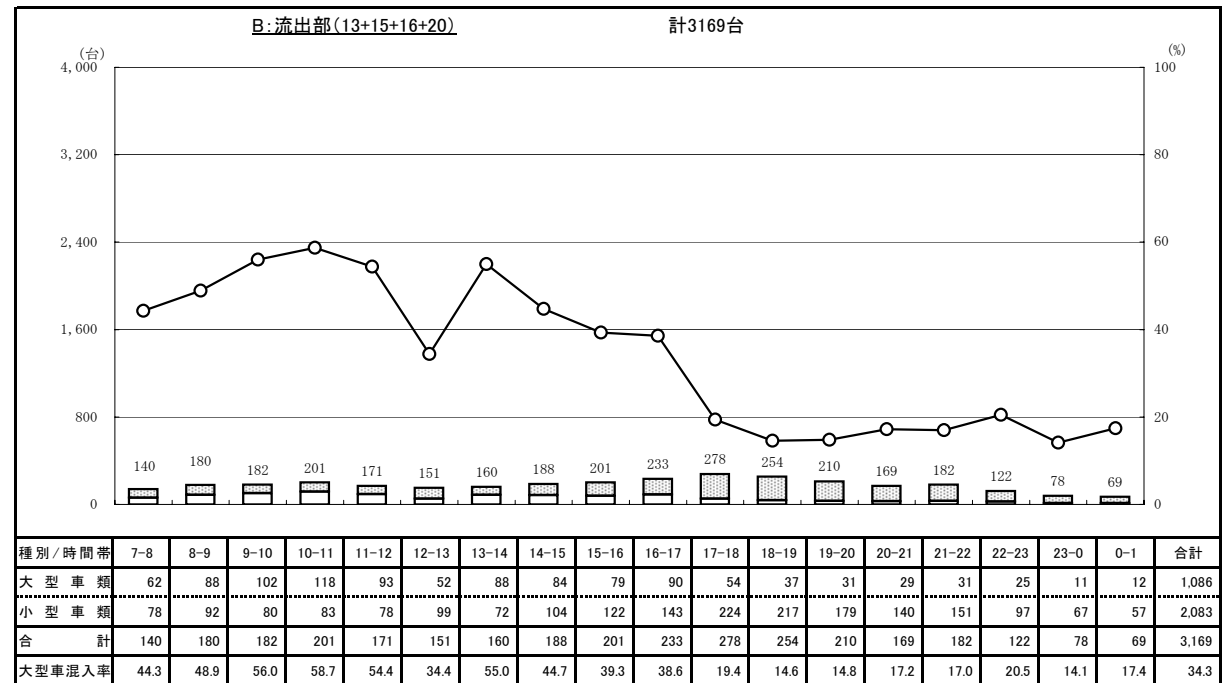
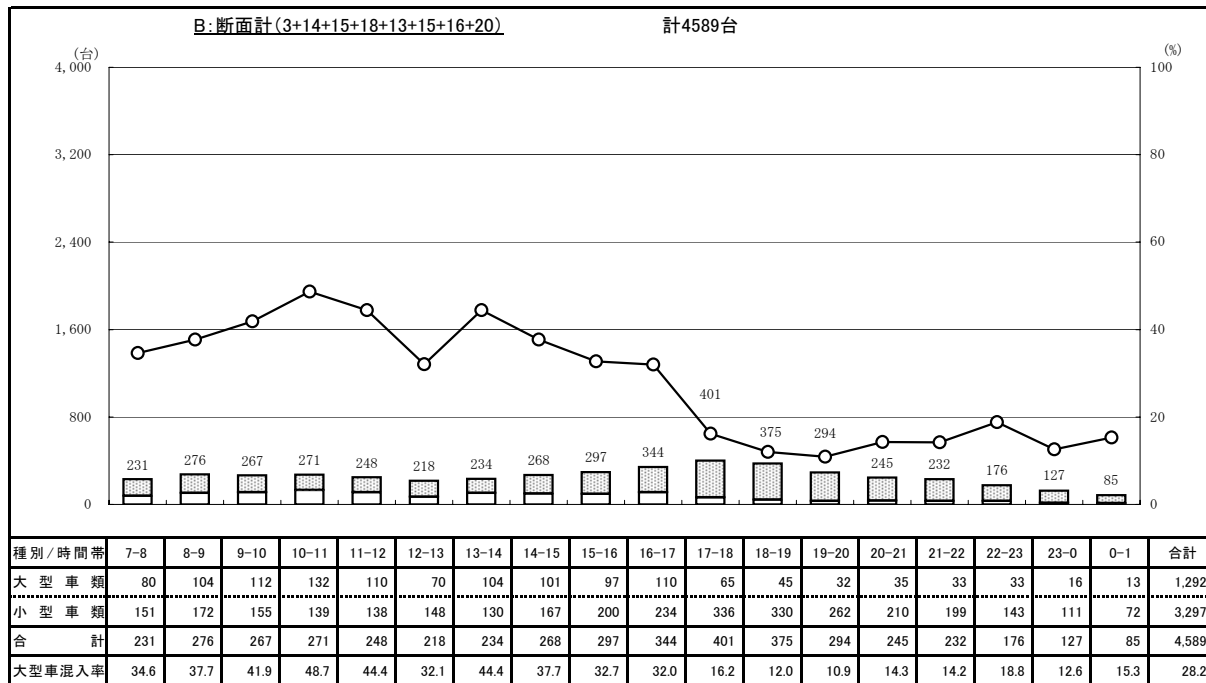
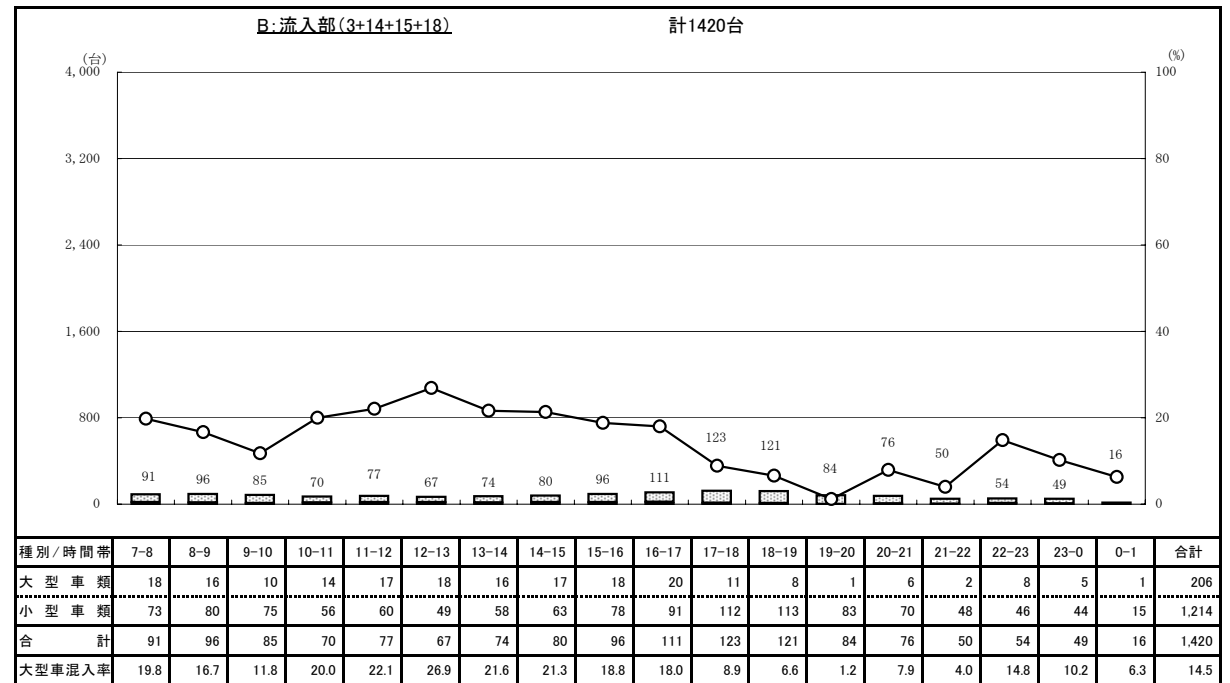
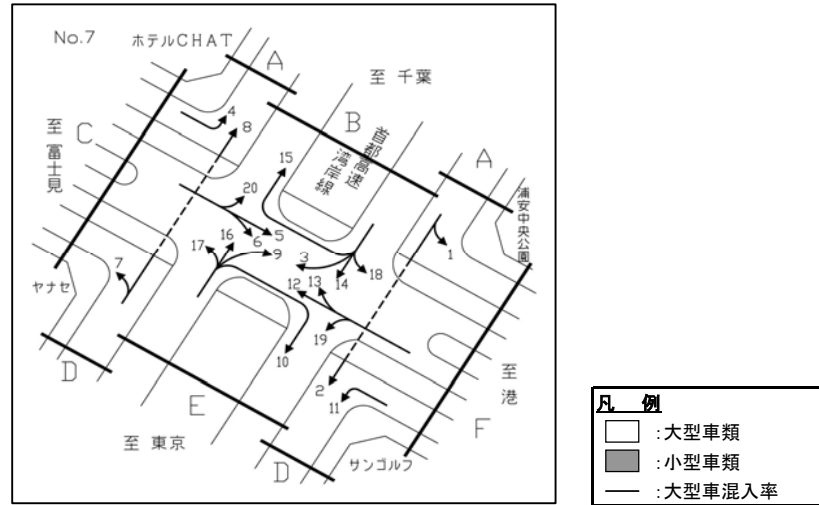
交通量時間変動図

調査地点 : No.7 (7)富岡立体
 調査年月日 : 平成25年6月6日(木) 天候 : 曇



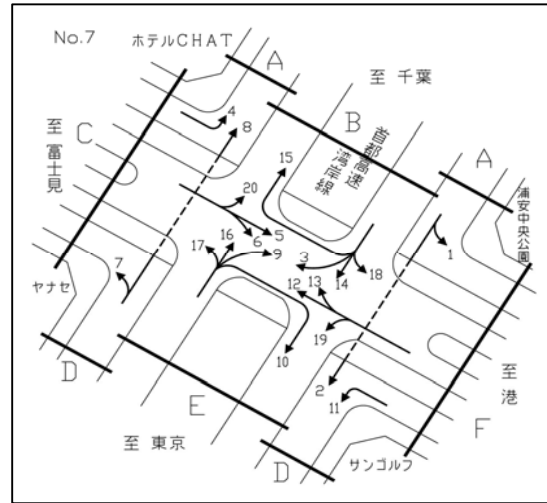
交通量時間変動図

調査地点 : No.7 (7)富岡立体
 調査年月日 : 平成25年6月6日(木) 天候 : 曇

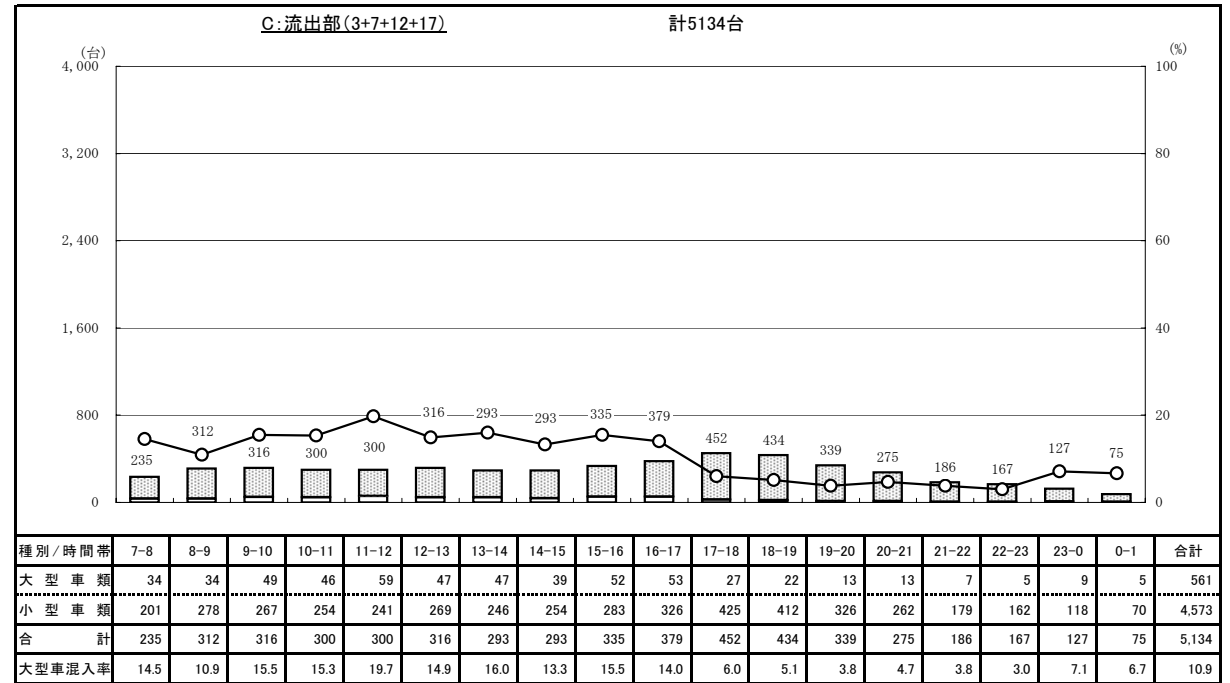
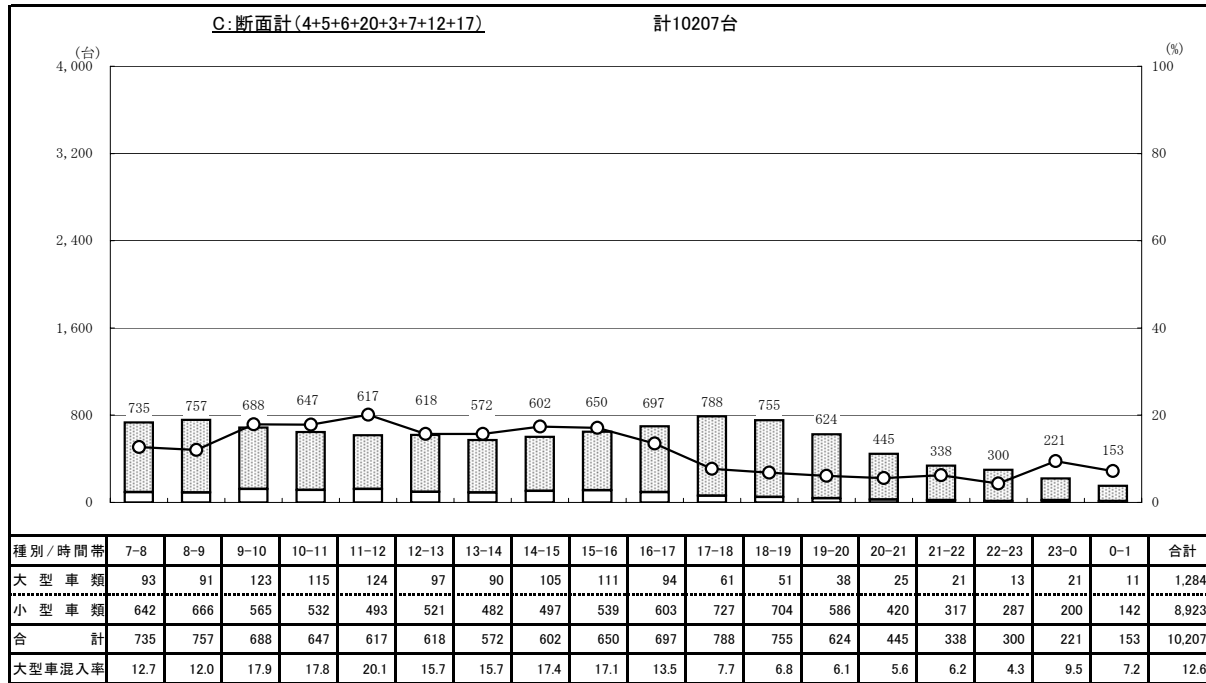
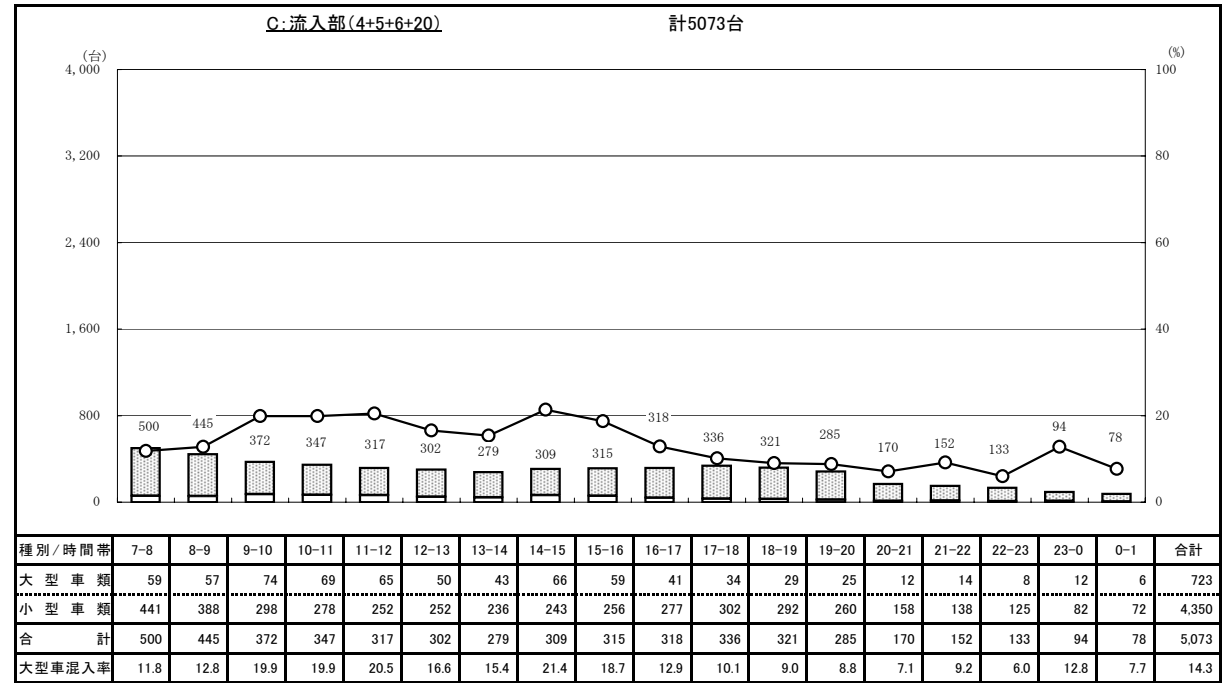


交通量時間変動図

調査地点 : No.7 (7)富岡立体
 調査年月日 : 平成25年6月6日(木) 天候 : 曇

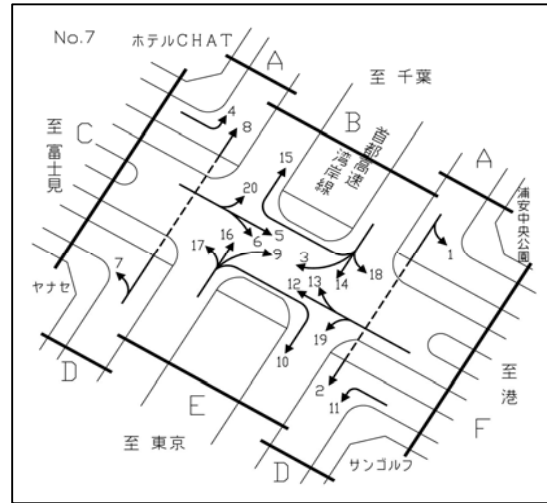


凡例
 □ : 大型車類
 ■ : 小型車類
 ○ : 大型車混入率

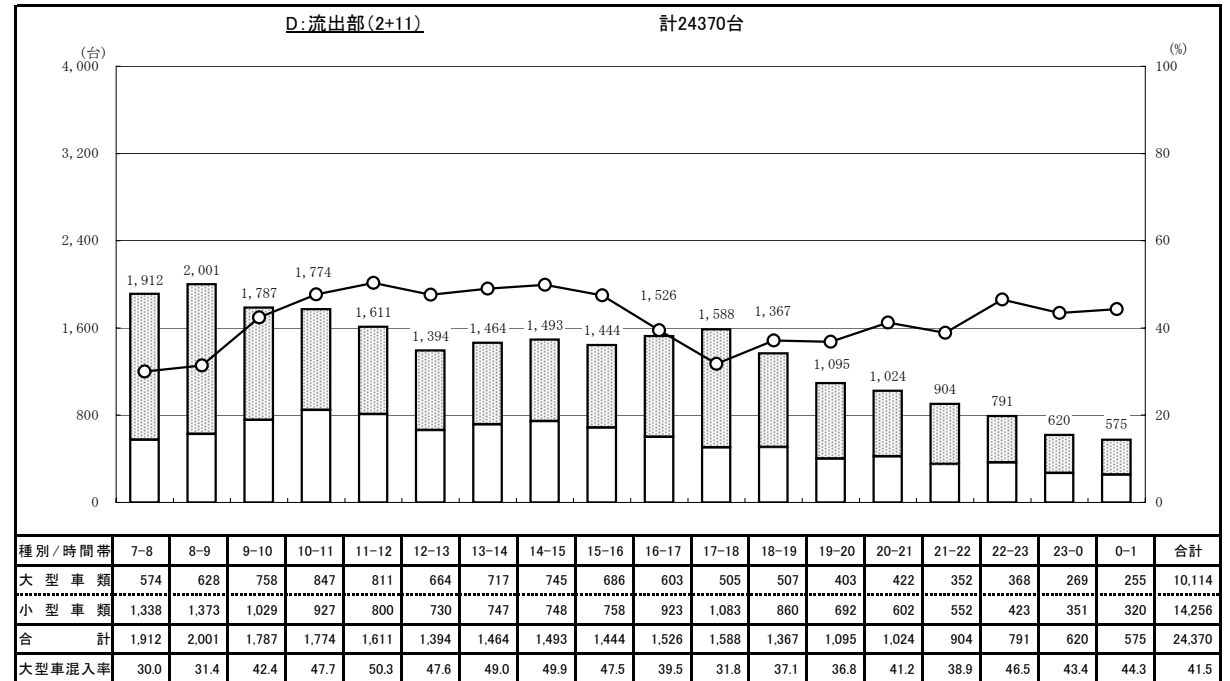
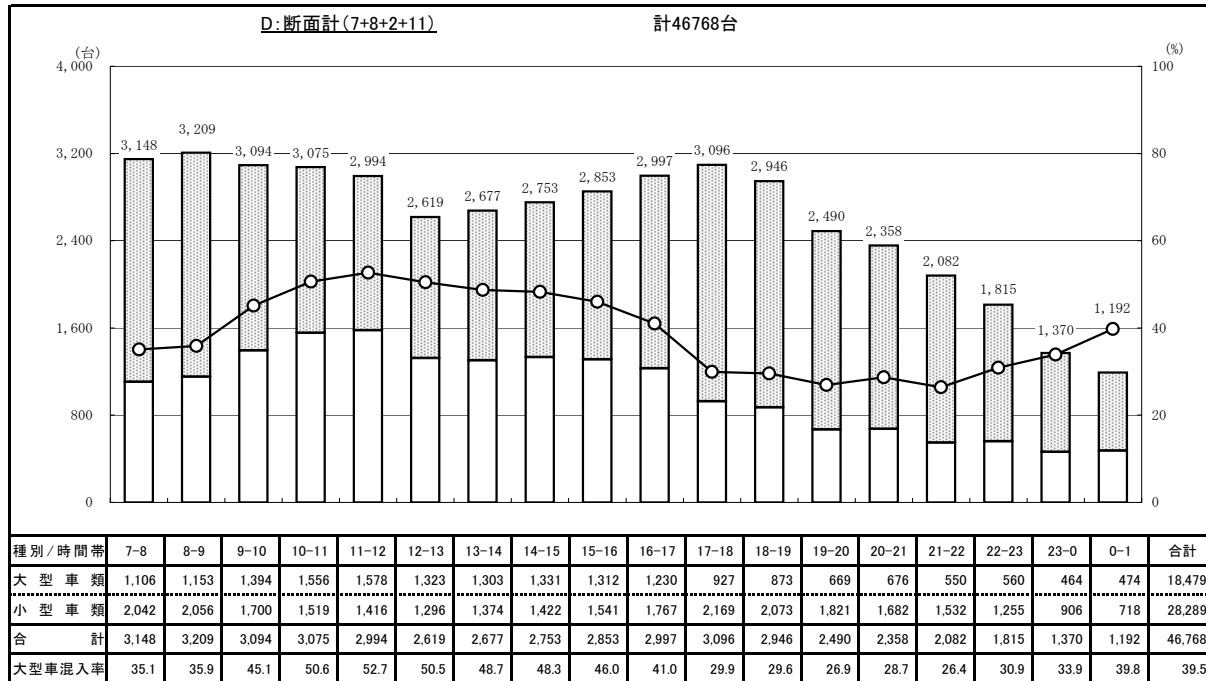
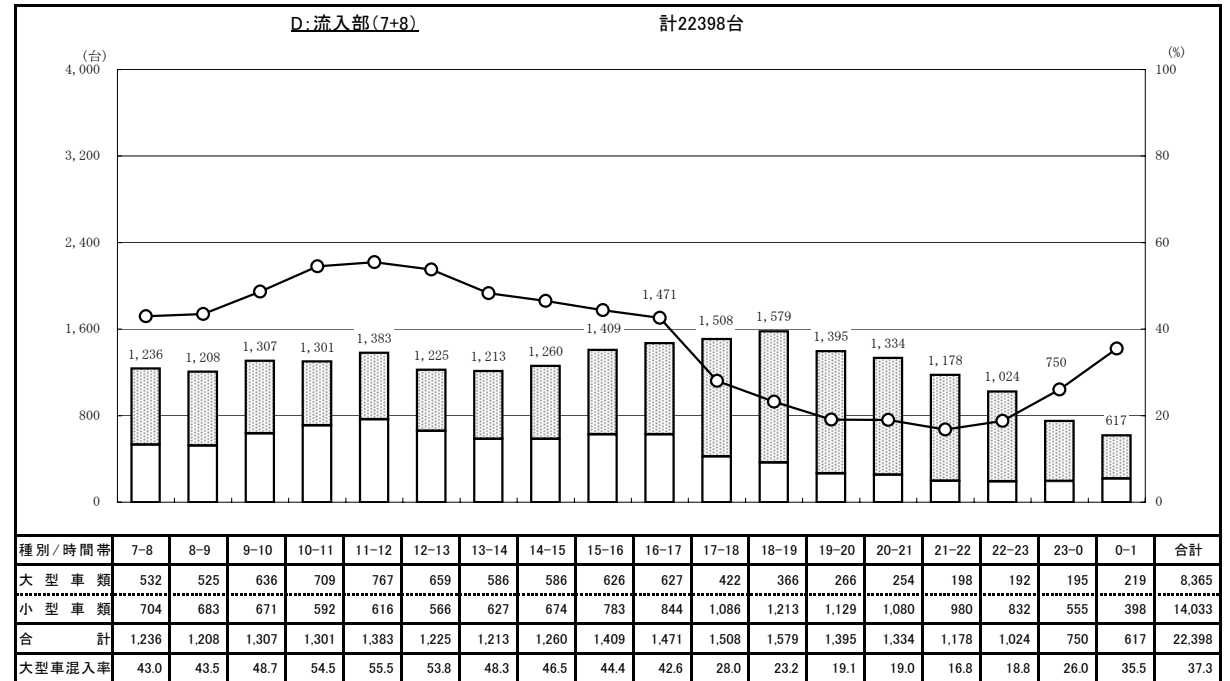


交通量時間変動図

調査地点 : No.7 (7)富岡立体
 調査年月日: 平成25年6月6日(木) 天候: 曇

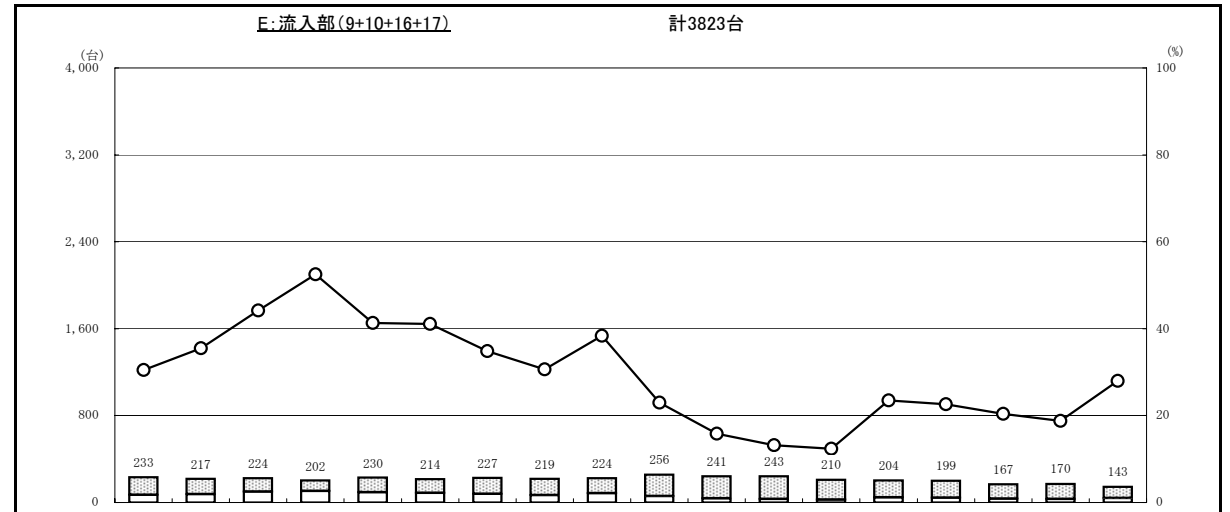
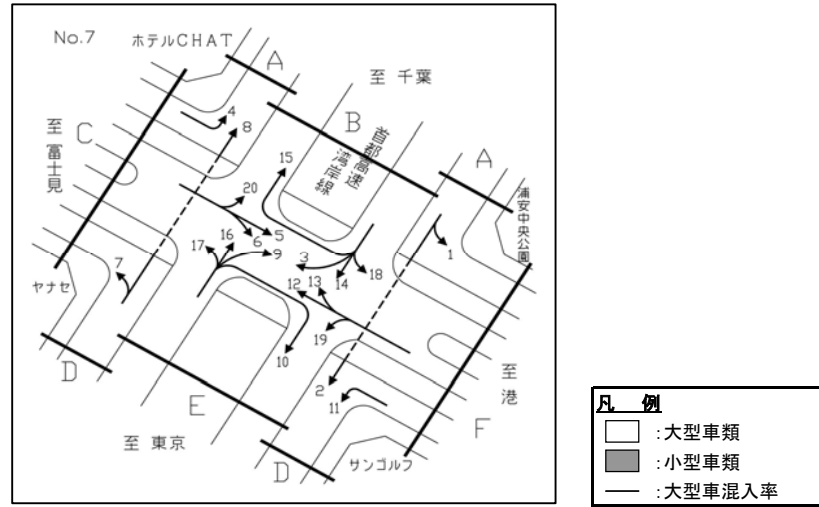


凡例
 □ : 大型車類
 ■ : 小型車類
 ○ : 大型車混入率

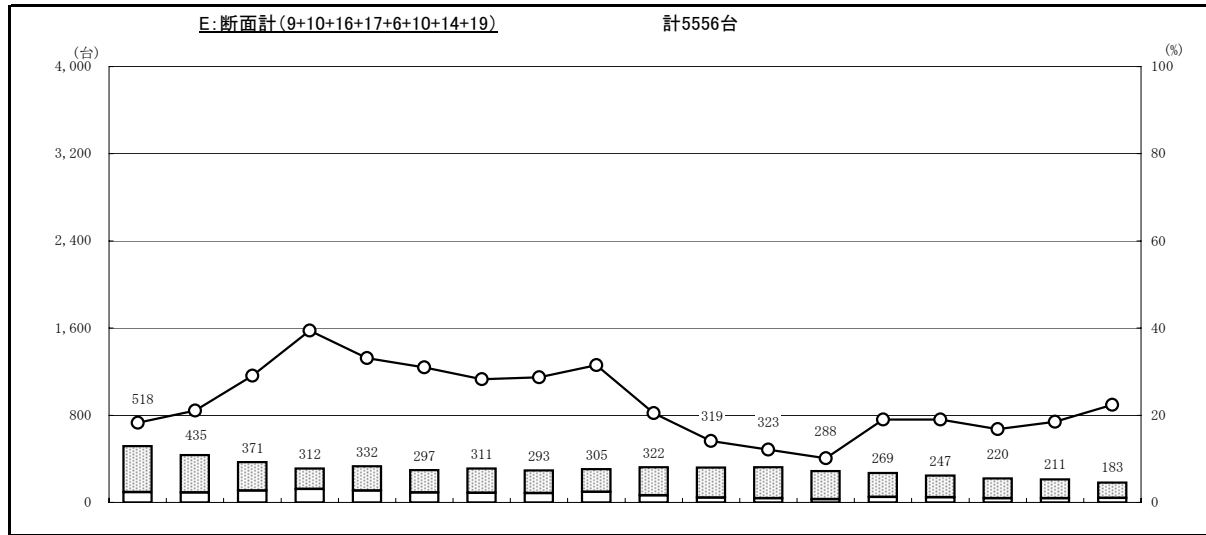


交通量時間変動図

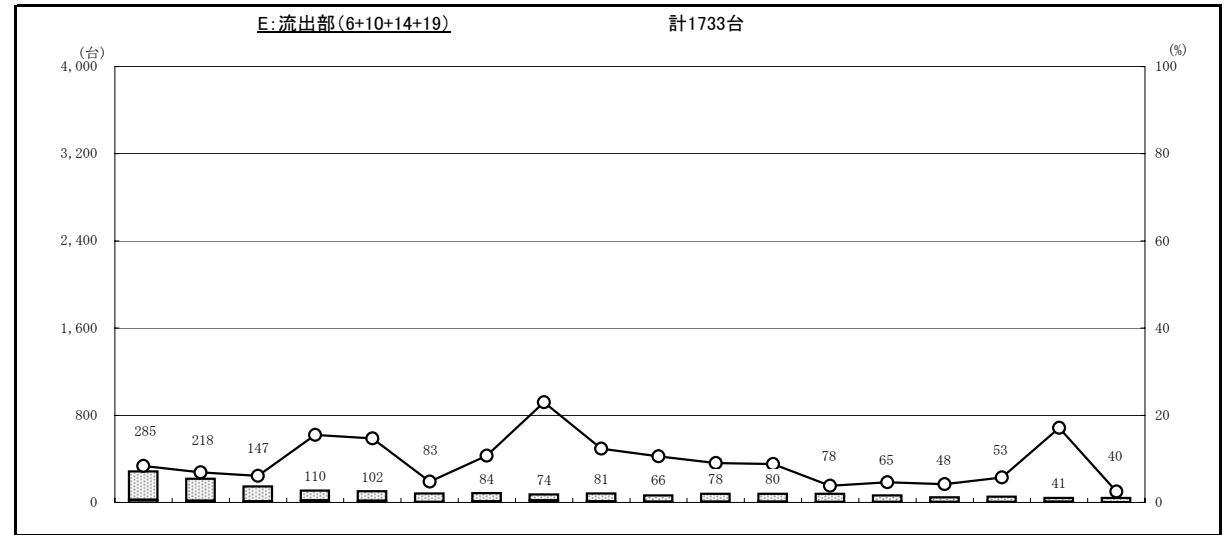
調査地点 : No.7 (7)富岡立体
 調査年月日 : 平成25年6月6日(木) 天候 : 曇



種別/時間帯	7-8	8-9	9-10	10-11	11-12	12-13	13-14	14-15	15-16	16-17	17-18	18-19	19-20	20-21	21-22	22-23	23-0	0-1	合計
大型車類	71	77	99	106	95	88	79	67	86	59	38	32	26	48	45	34	32	40	1,122
小型車類	162	140	125	96	135	126	148	152	138	197	203	211	184	156	154	133	138	103	2,701
合計	233	217	224	202	230	214	227	219	224	256	241	243	210	204	199	167	170	143	3,823
大型車混入率	30.5	35.5	44.2	52.5	41.3	41.1	34.8	30.6	38.4	23.0	15.8	13.2	12.4	23.5	22.6	20.4	18.8	28.0	29.3



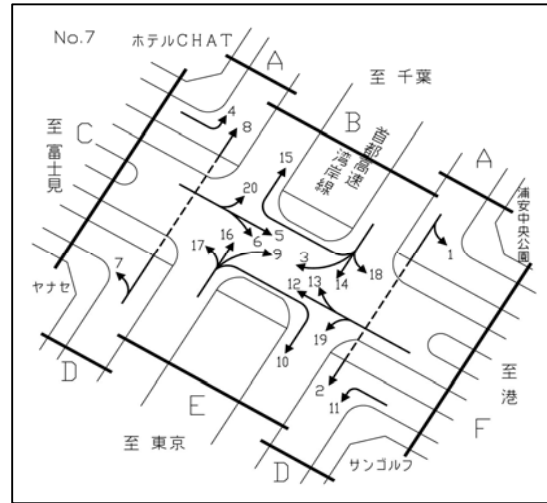
種別/時間帯	7-8	8-9	9-10	10-11	11-12	12-13	13-14	14-15	15-16	16-17	17-18	18-19	19-20	20-21	21-22	22-23	23-0	0-1	合計
大型車類	95	92	108	123	110	92	88	84	96	66	45	39	29	51	47	37	39	41	1,282
小型車類	423	343	263	189	222	205	223	209	209	256	274	284	259	218	200	183	172	142	4,274
合計	518	435	371	312	332	297	311	293	305	322	319	323	288	269	247	220	211	183	5,556
大型車混入率	18.3	21.1	29.1	39.4	33.1	31.0	28.3	28.7	31.5	20.5	14.1	12.1	10.1	19.0	19.0	16.8	18.5	22.4	23.1



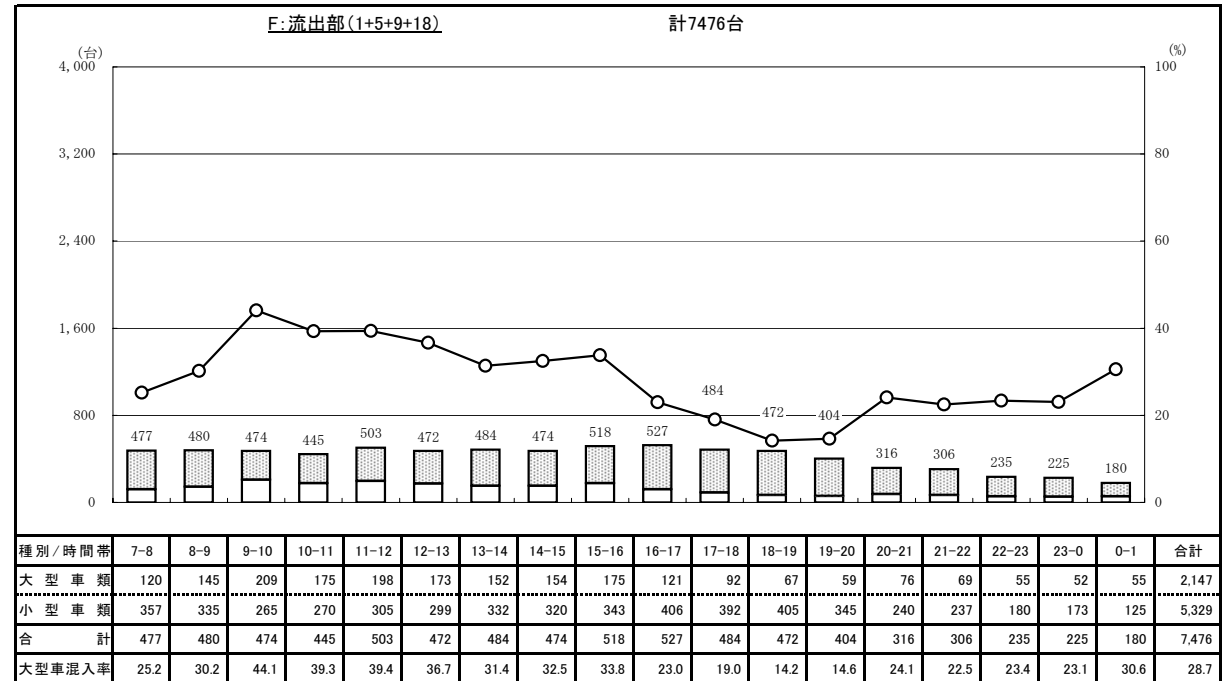
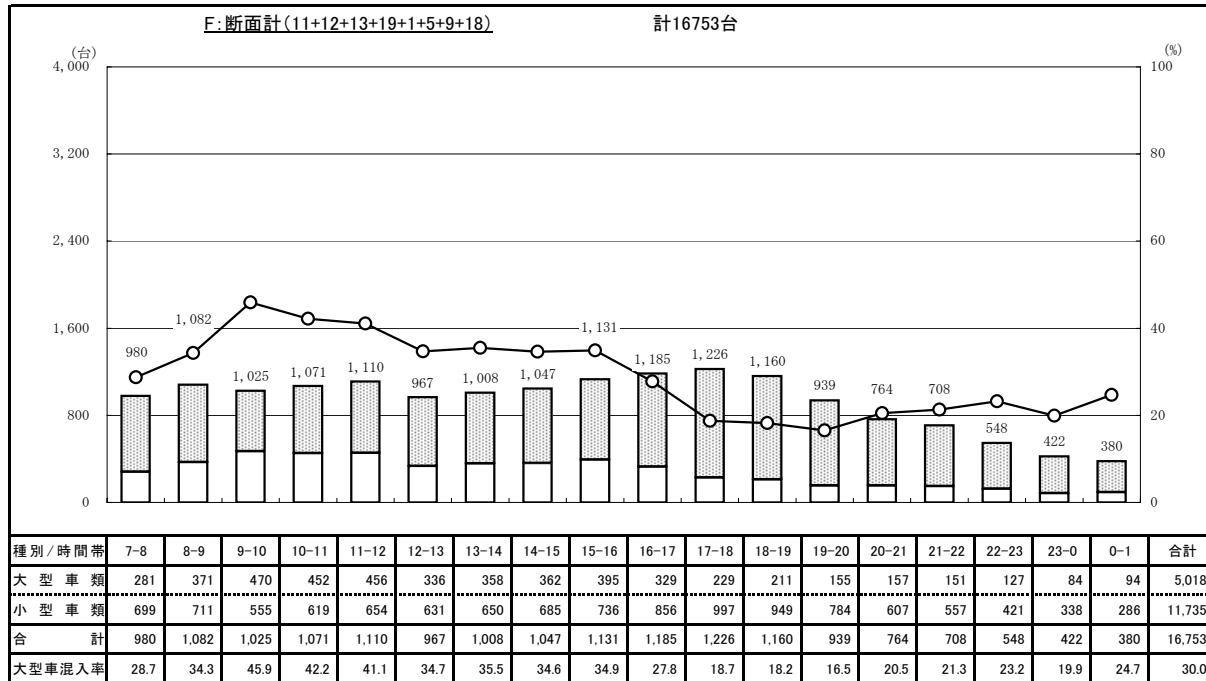
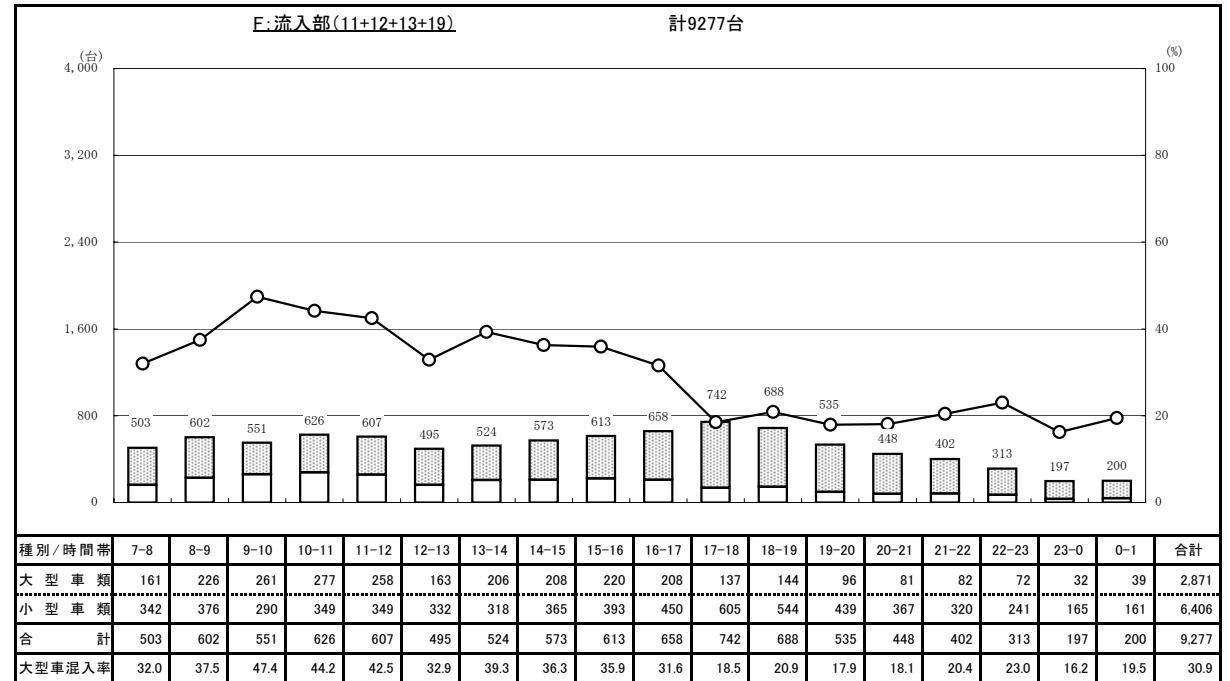
種別/時間帯	7-8	8-9	9-10	10-11	11-12	12-13	13-14	14-15	15-16	16-17	17-18	18-19	19-20	20-21	21-22	22-23	23-0	0-1	合計
大型車類	24	15	9	17	15	4	9	17	10	7	7	7	3	3	2	3	7	1	160
小型車類	261	203	138	93	87	79	75	57	71	59	71	73	75	62	46	50	34	39	1,573
合計	285	218	147	110	102	83	84	74	81	66	78	80	78	65	48	53	41	40	1,733
大型車混入率	8.4	6.9	6.1	15.5	14.7	4.8	10.7	23.0	12.3	10.6	9.0	8.8	3.8	4.6	4.2	5.7	17.1	2.5	9.2

交通量時間変動図

調査地点 : No.7 (7)富岡立体
 調査年月日 : 平成25年6月6日(木) 天候 : 曇

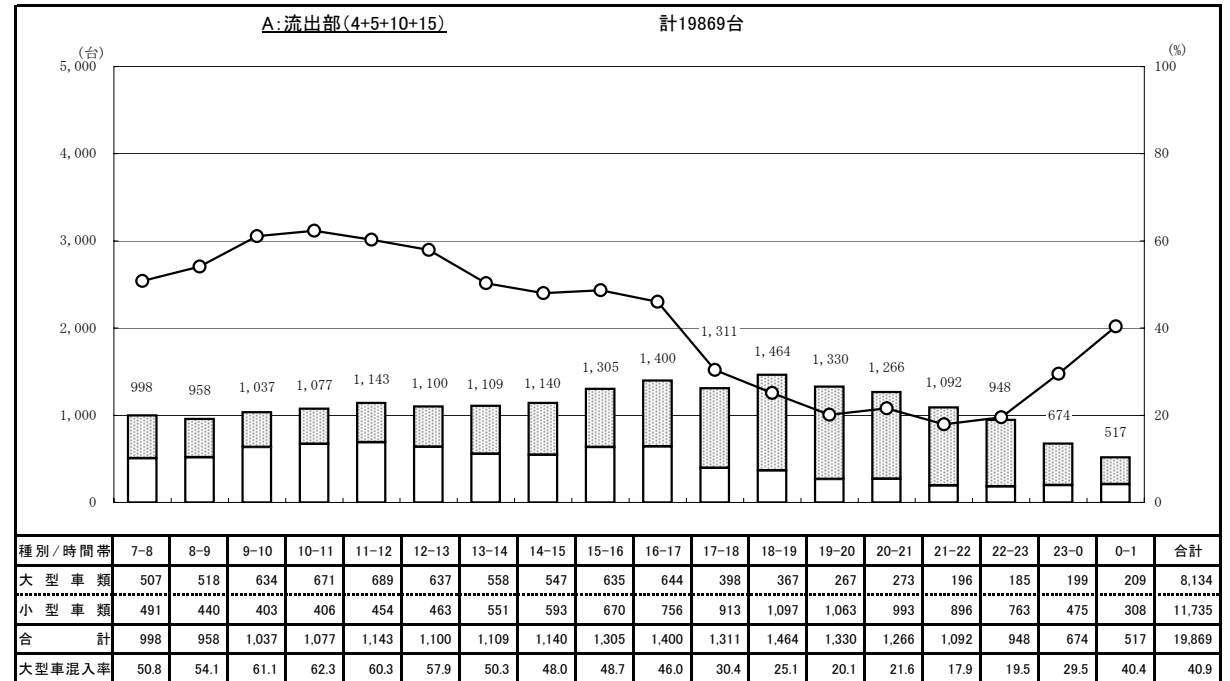
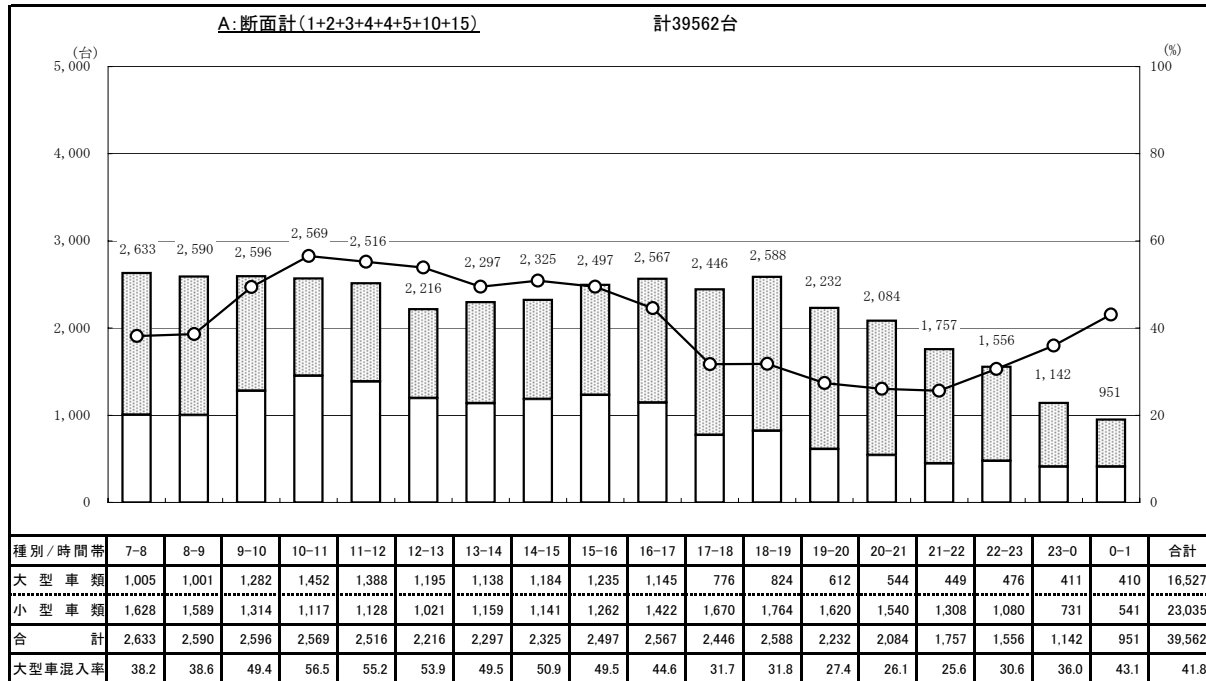
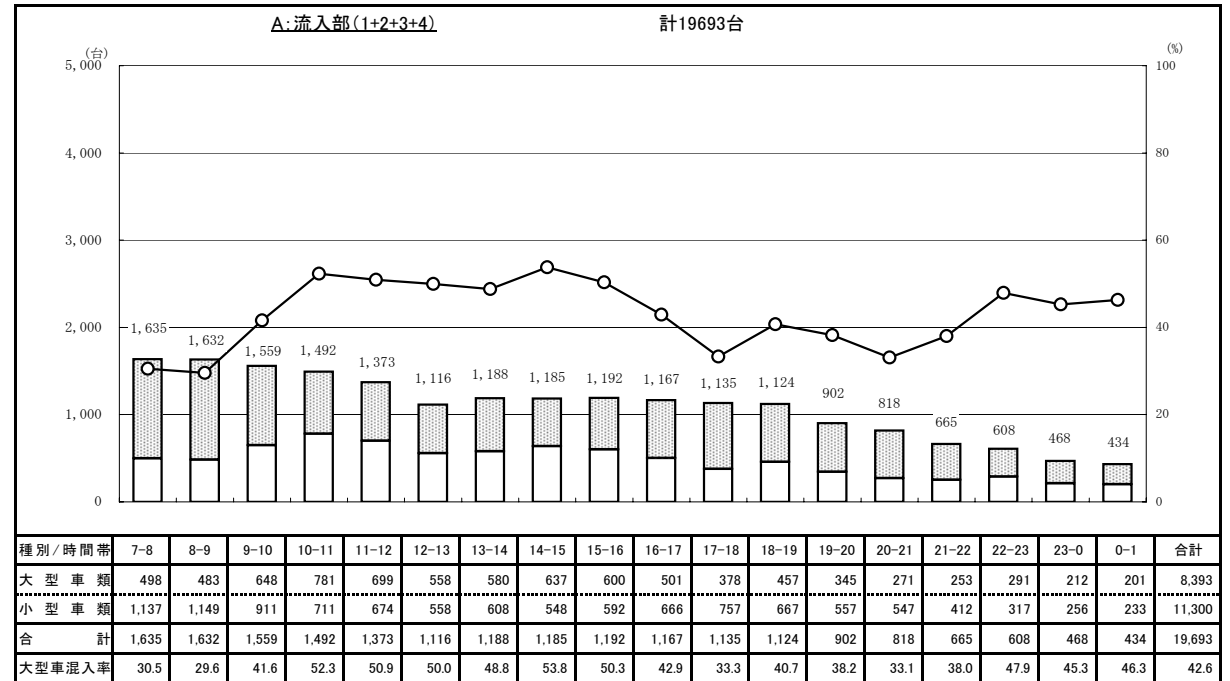
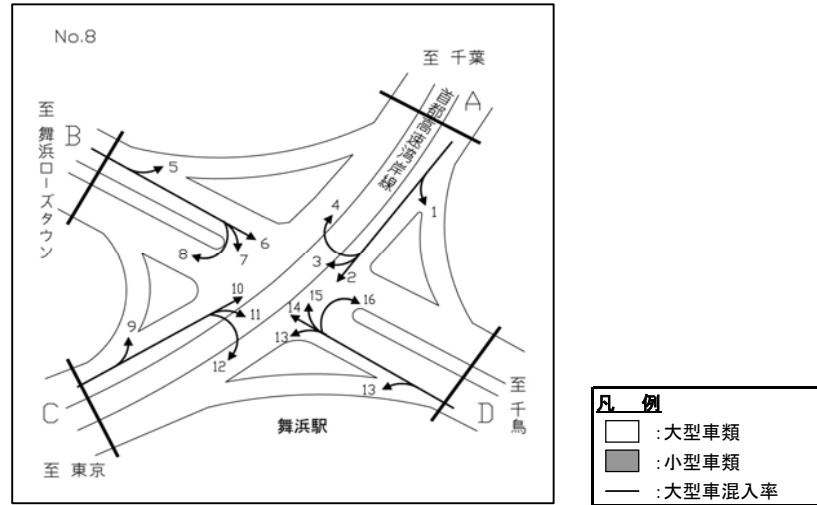


凡例
 □ : 大型車類
 ■ : 小型車類
 ○ : 大型車混入率



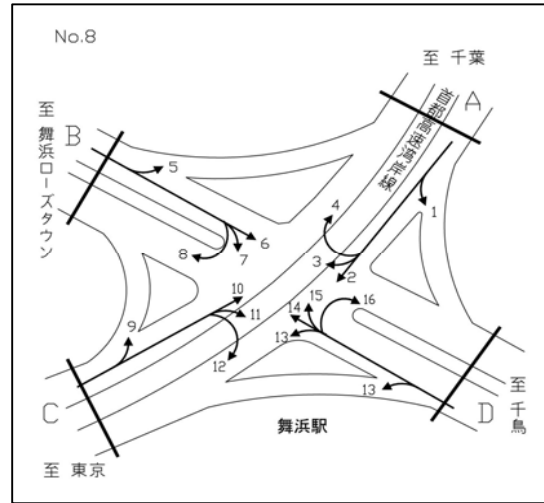
交通量時間変動図

調査地点 : No.8 (8)舞浜交差点
 調査年月日 : 平成25年6月6日(木) 天候 : 曇

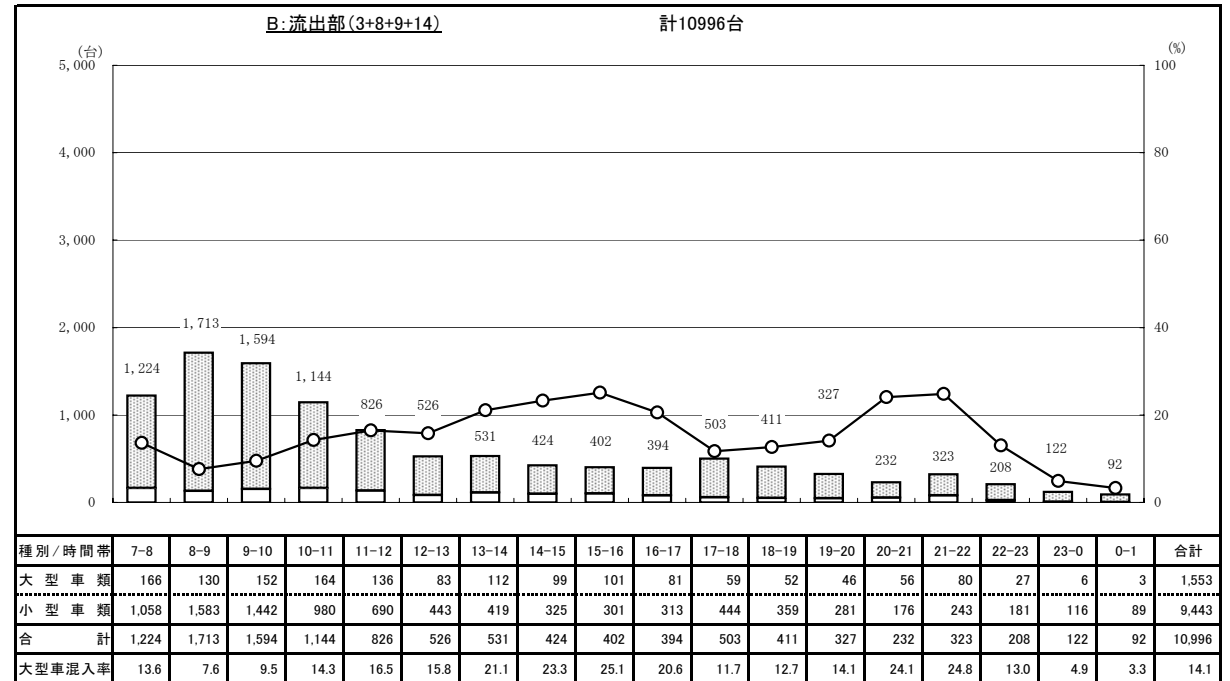
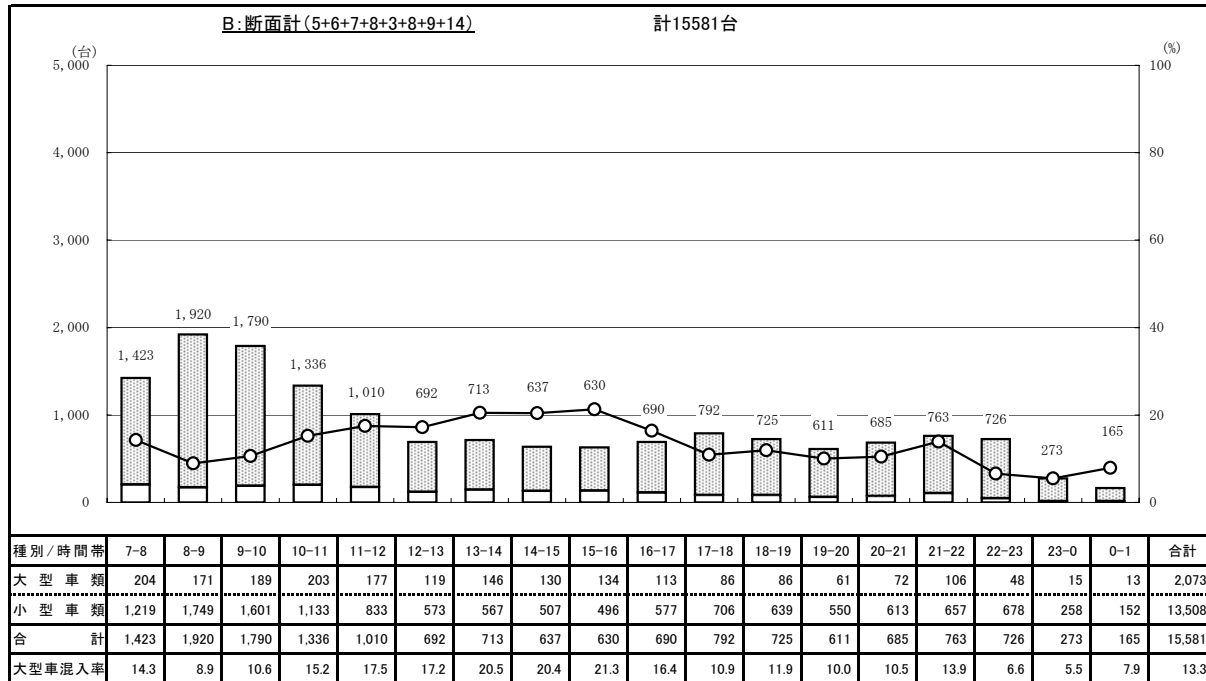
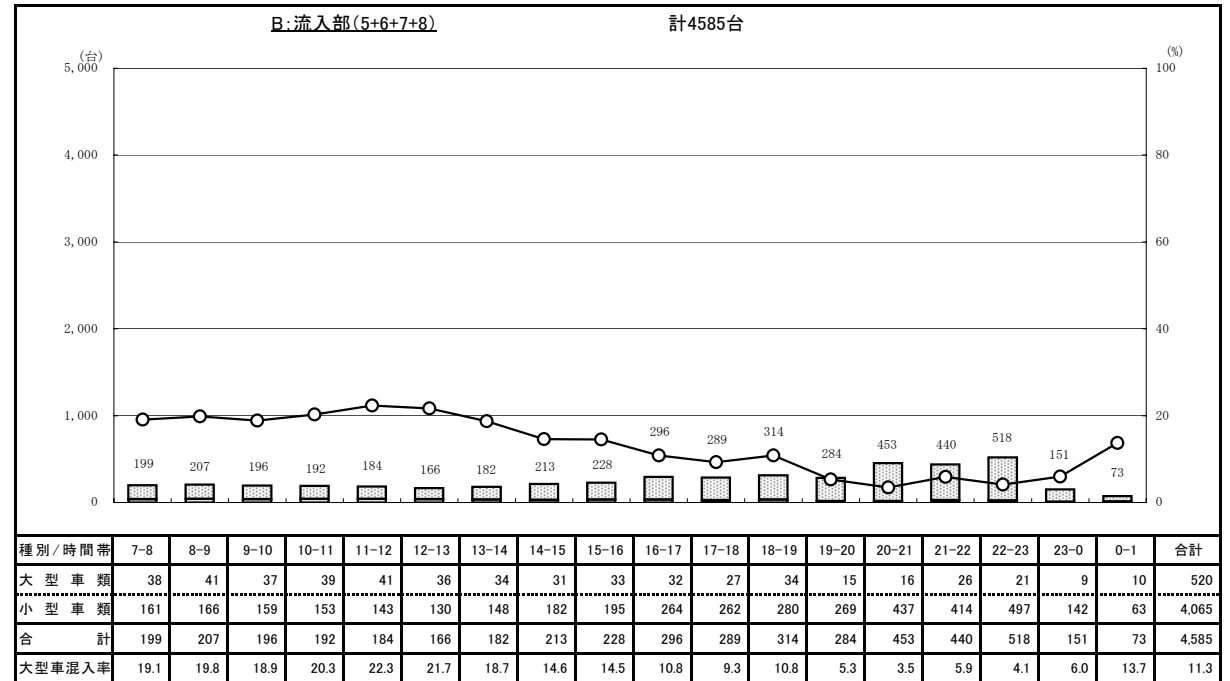


交通量時間変動図

調査地点 : No.8 (8)舞浜交差点
 調査年月日: 平成25年6月6日(木) 天候: 曇

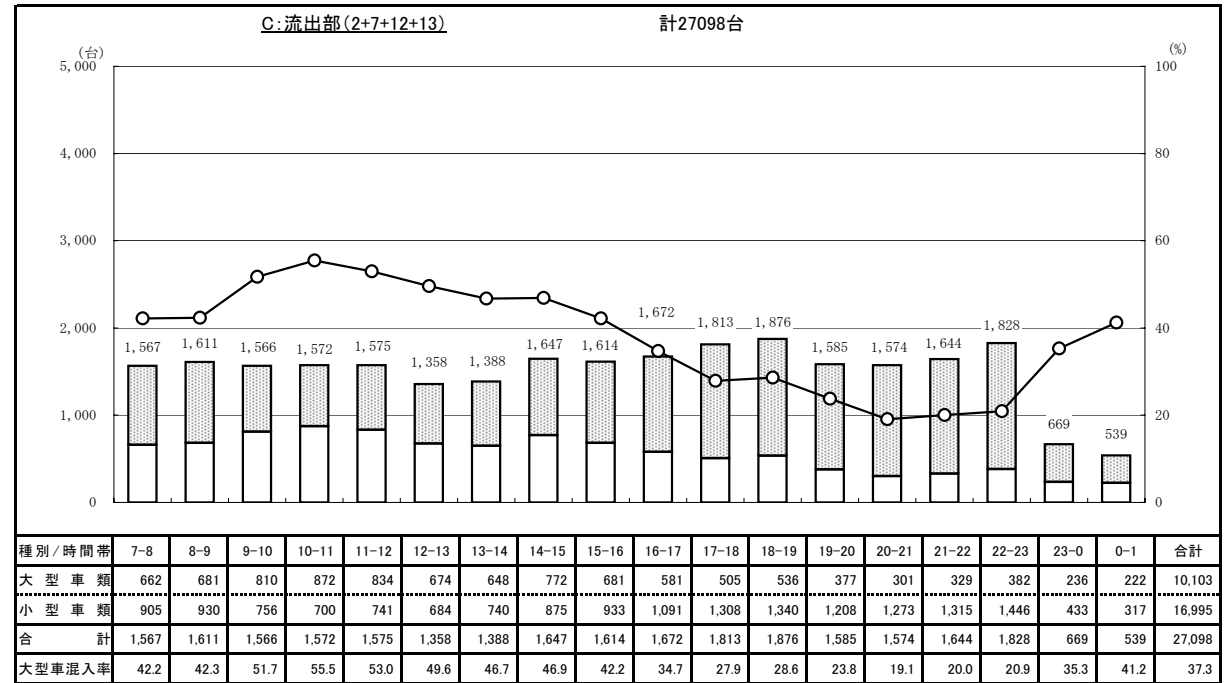
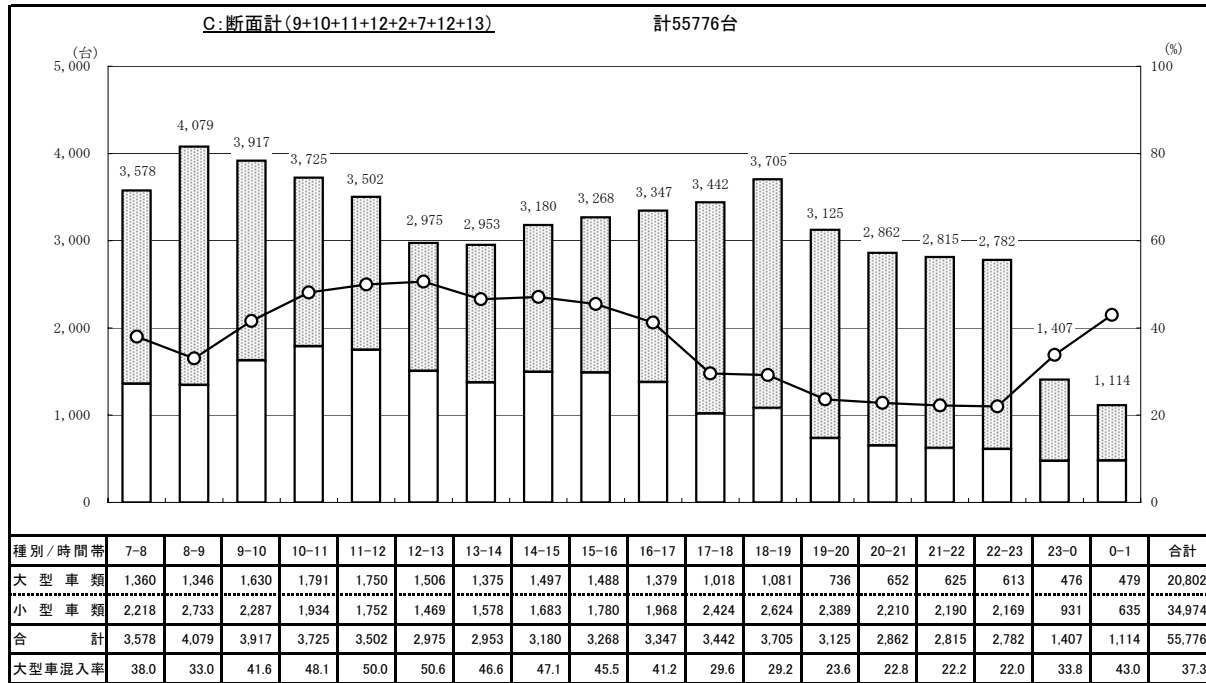
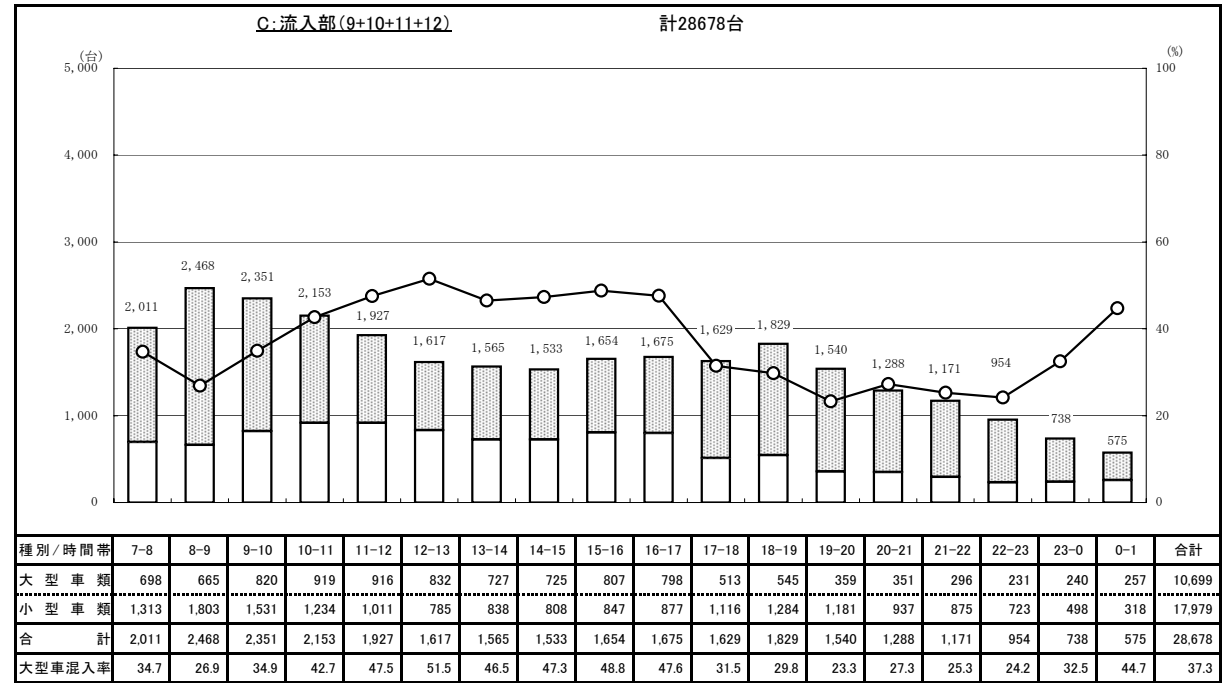
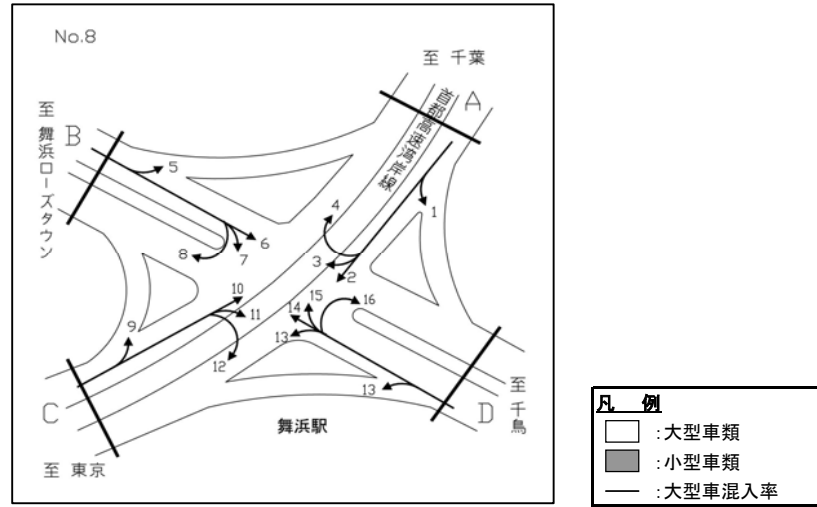


凡例
 □ : 大型車類
 ■ : 小型車類
 ○ : 大型車混入率



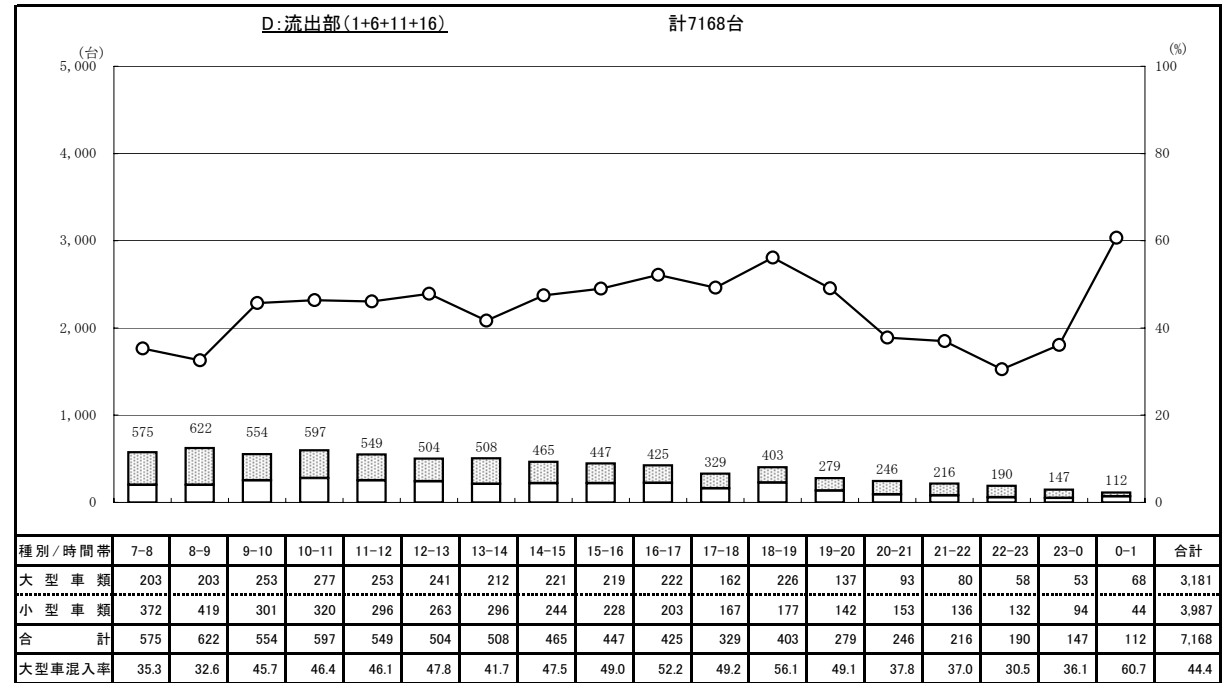
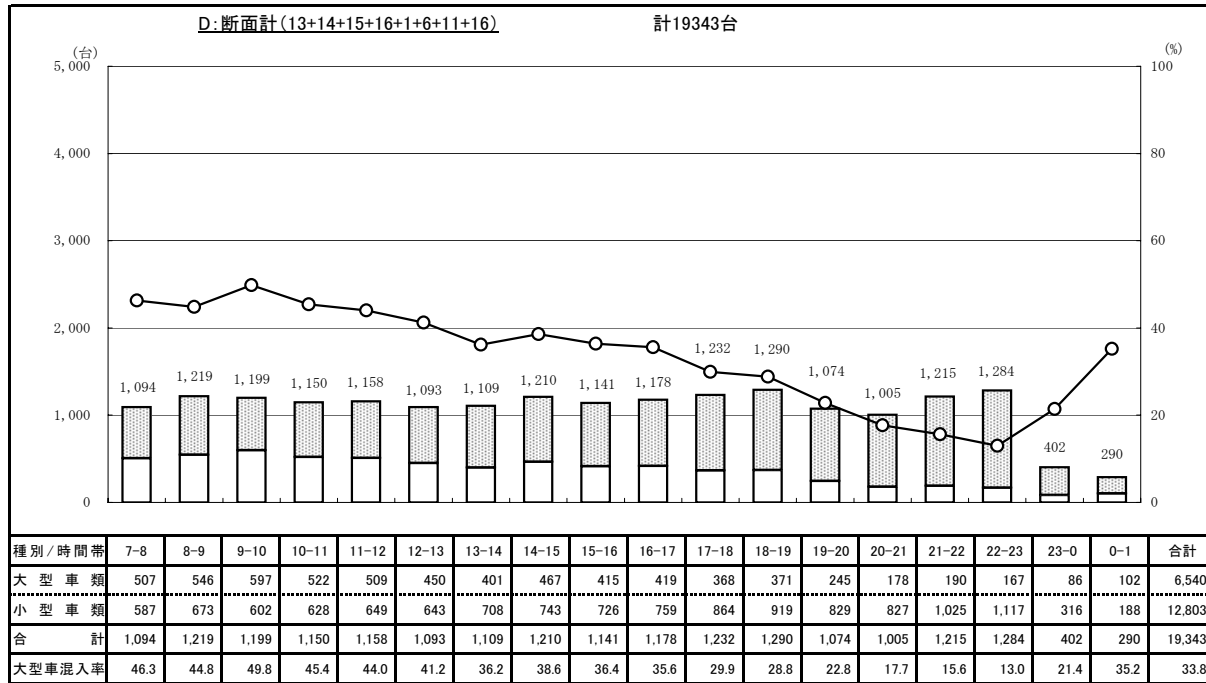
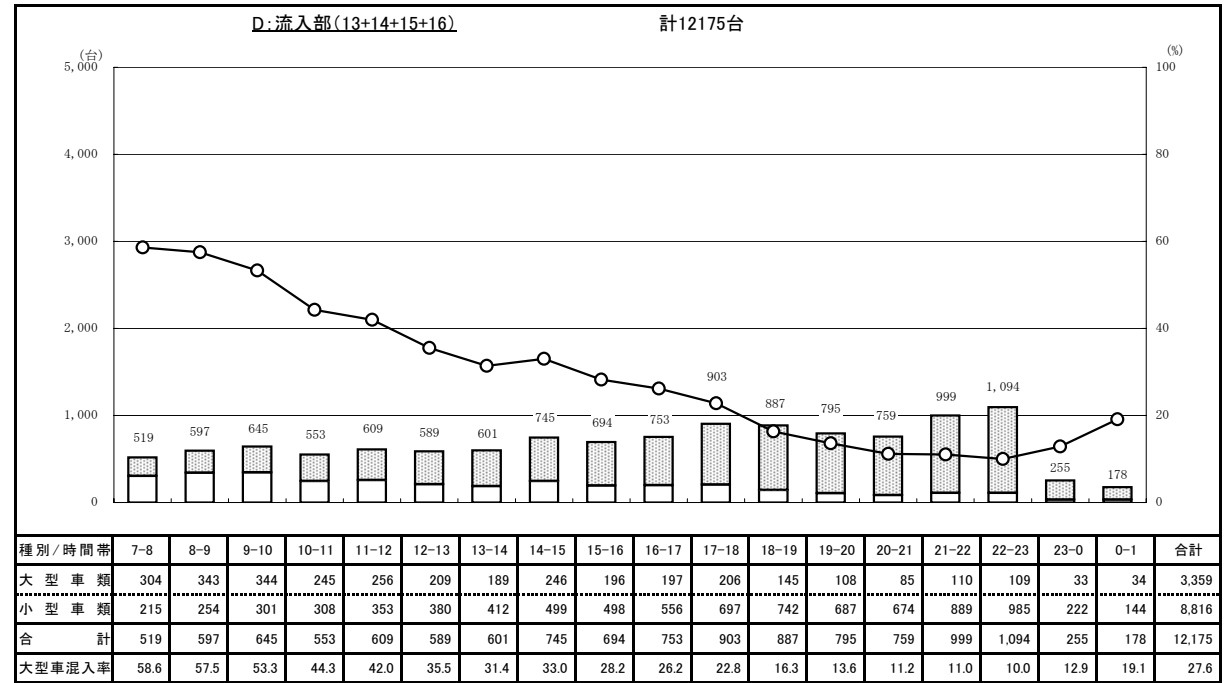
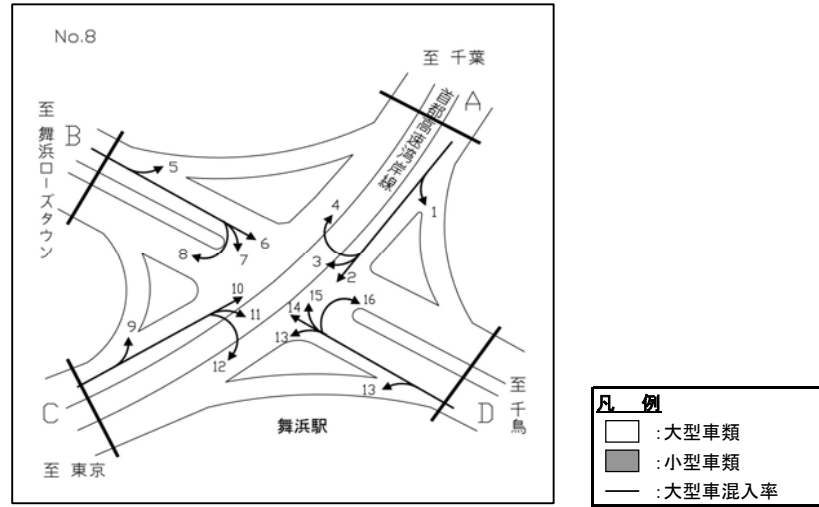
交通量時間変動図

調査地点 : No.8 (8)舞浜交差点
 調査年月日: 平成25年6月6日(木) 天候: 曇



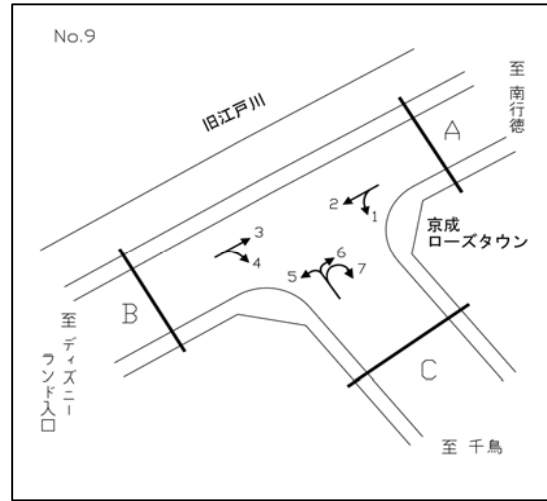
交通量時間変動図

調査地点 : No.8 (8)舞浜交差点
 調査年月日:平成25年6月6日(木) 天候:曇

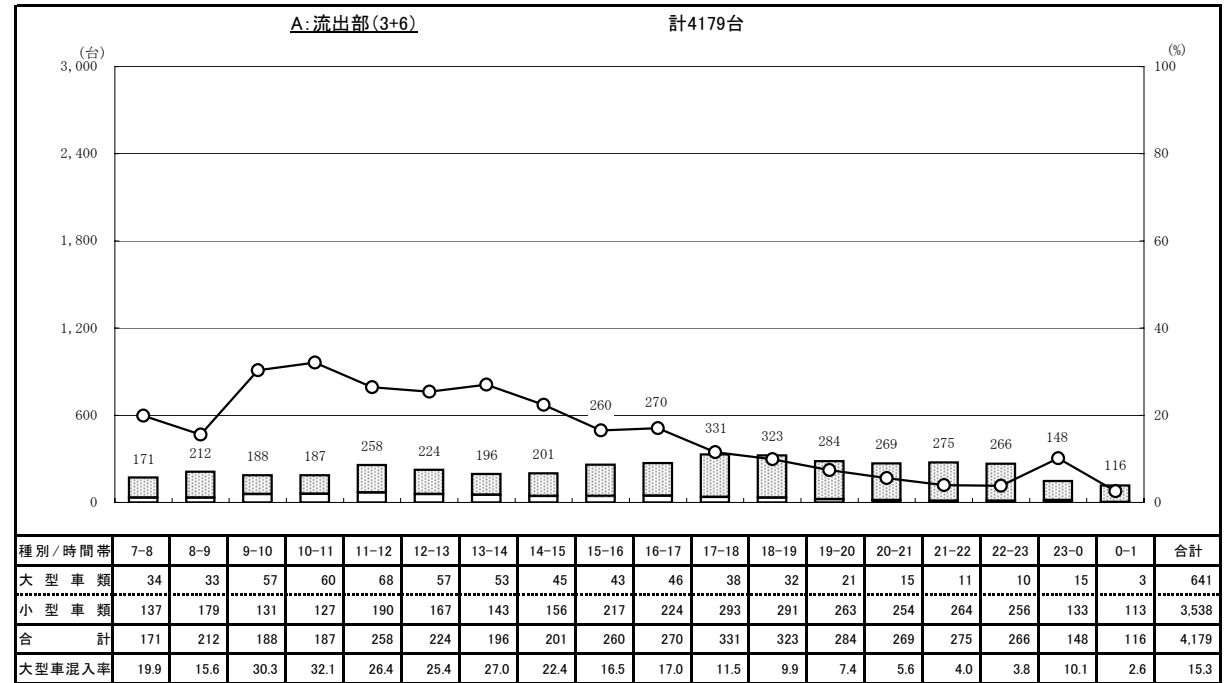
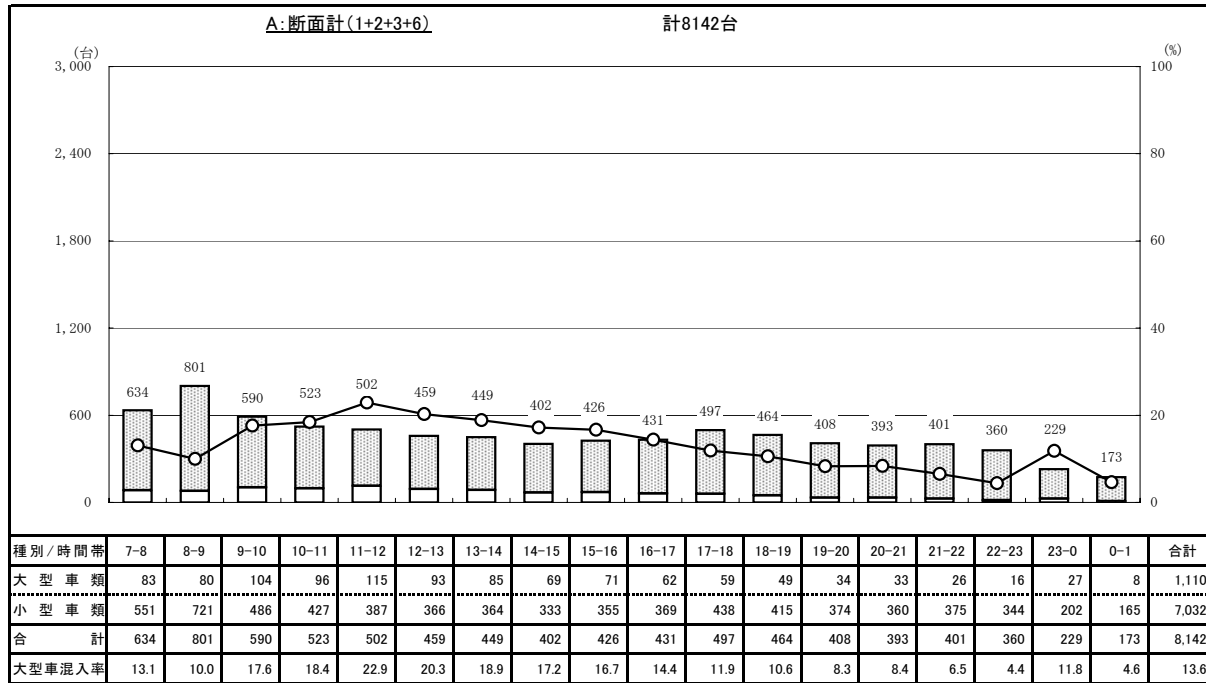
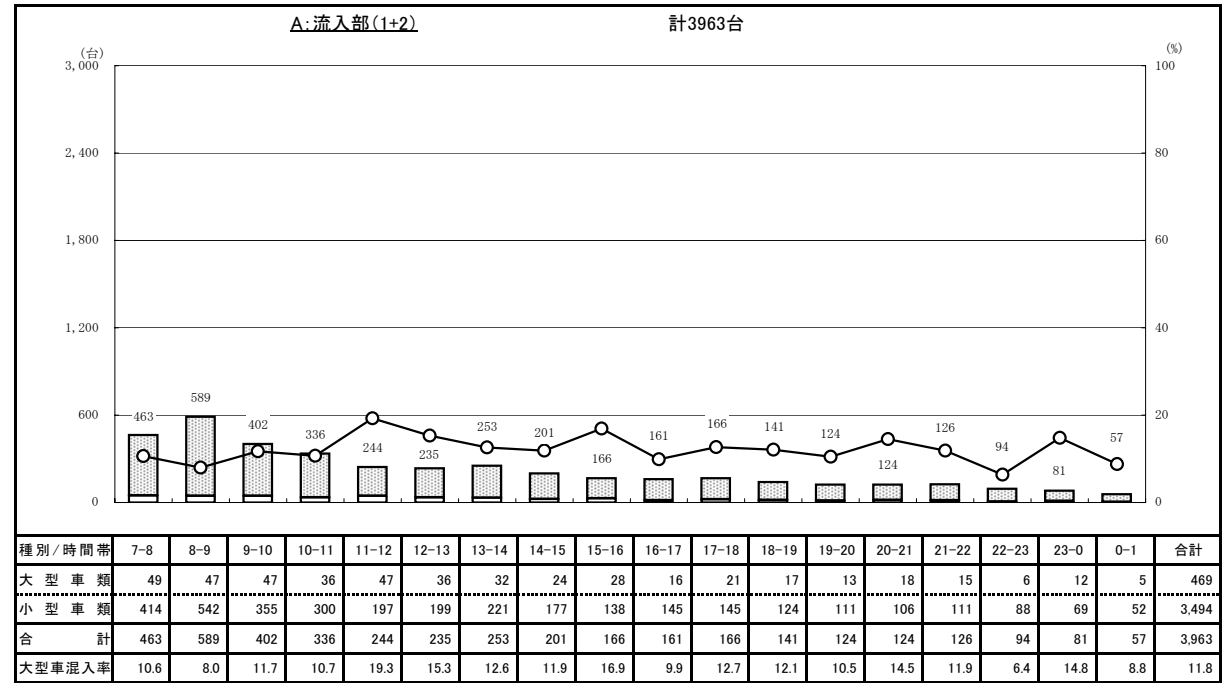


交通量時間変動図

調査地点 : No.9 (9)舞浜ローズタウン前交差点
 調査年月日 : 平成25年6月6日(木) 天候 : 曇

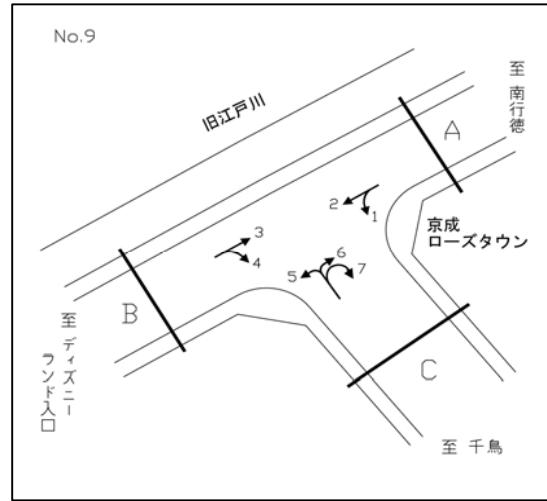


凡 例
 □ : 大型車類
 ■ : 小型車類
 ○ : 大型車混入率

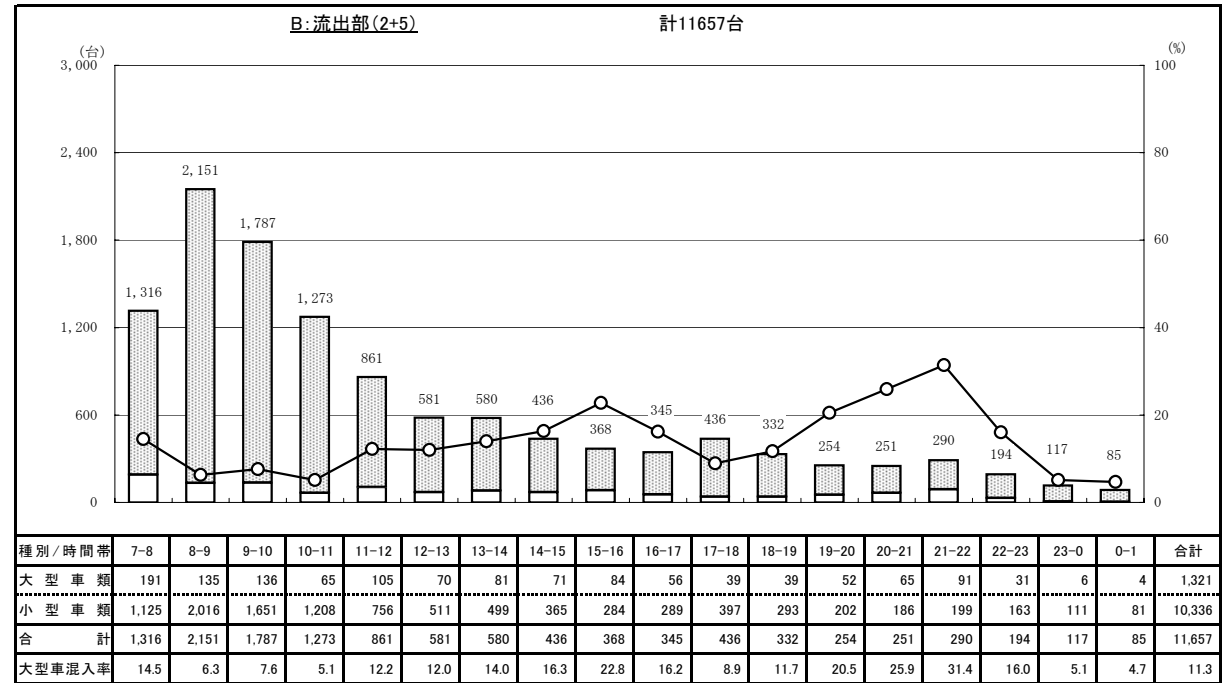
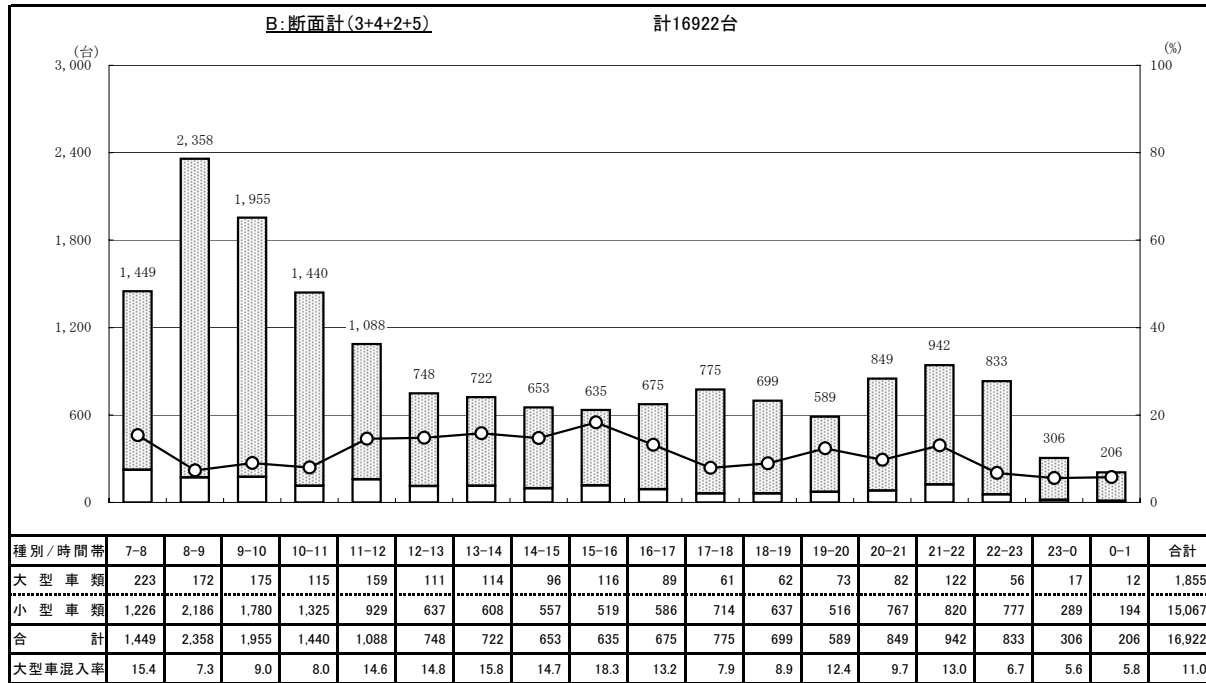
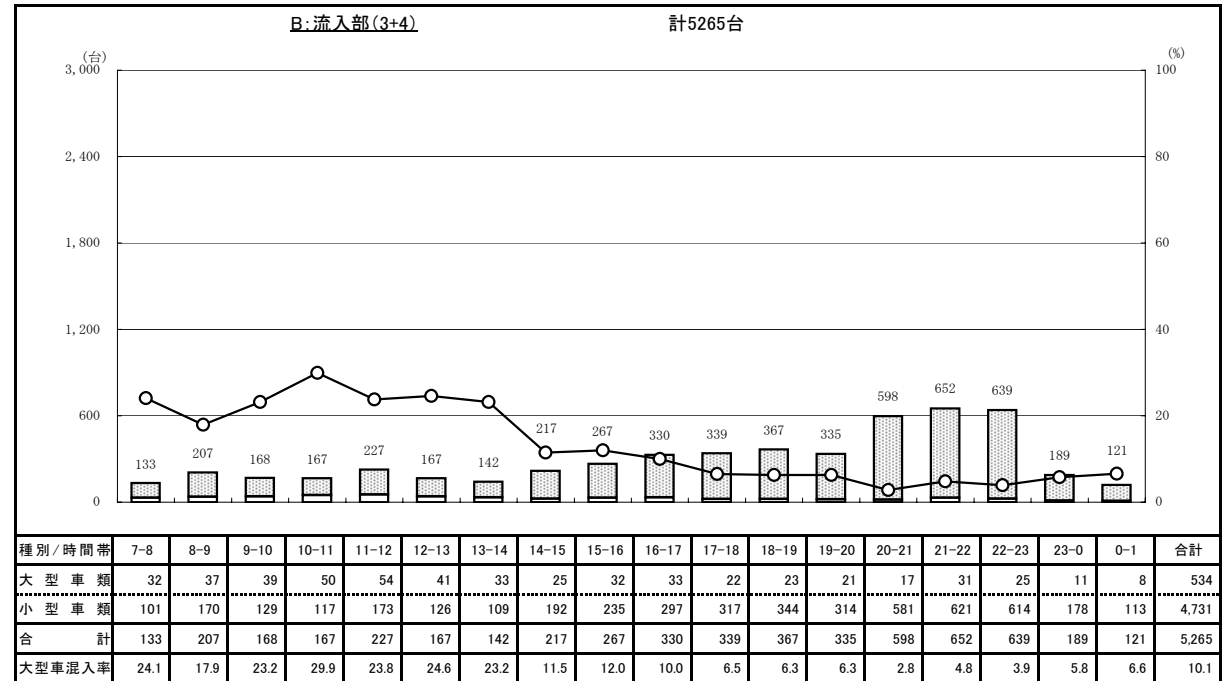


交通量時間変動図

調査地点 : No.9 (9)舞浜ローズタウン前交差点
 調査年月日:平成25年6月6日(木) 天候:曇

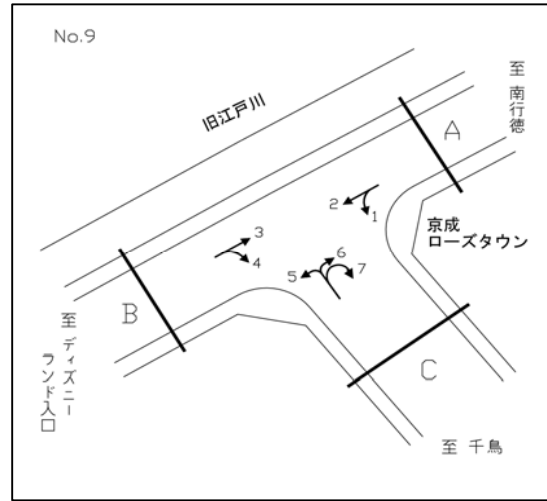


凡例
 □ : 大型車類
 ■ : 小型車類
 ○ : 大型車混入率

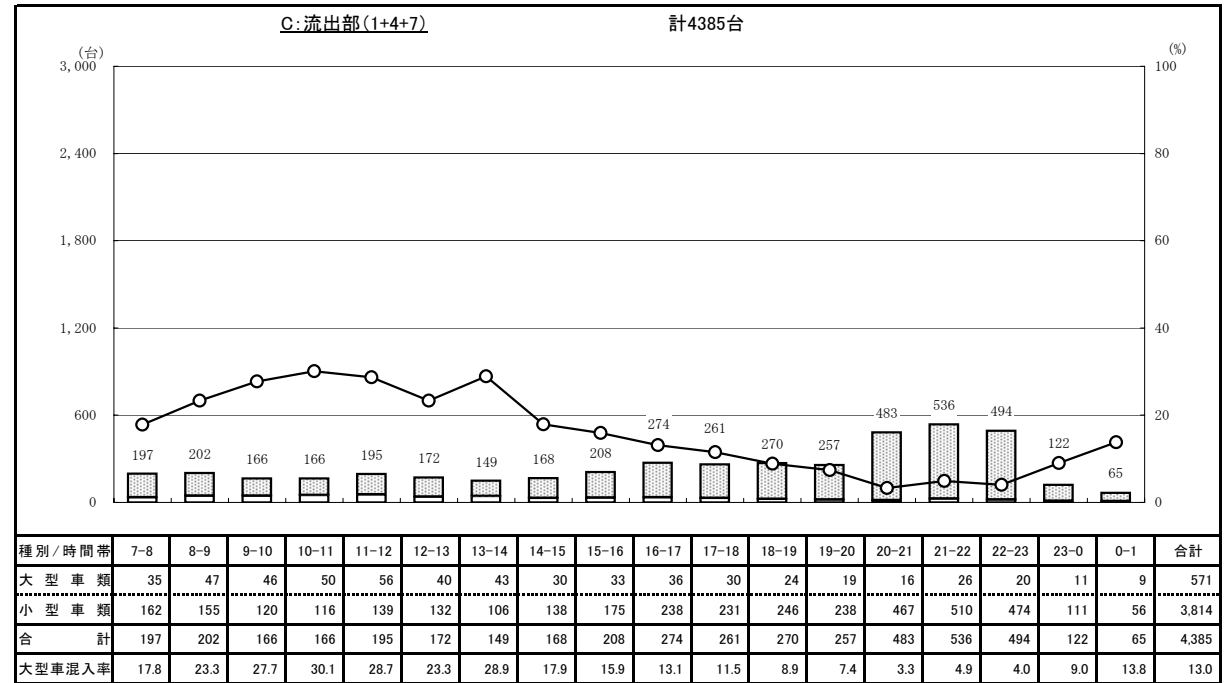
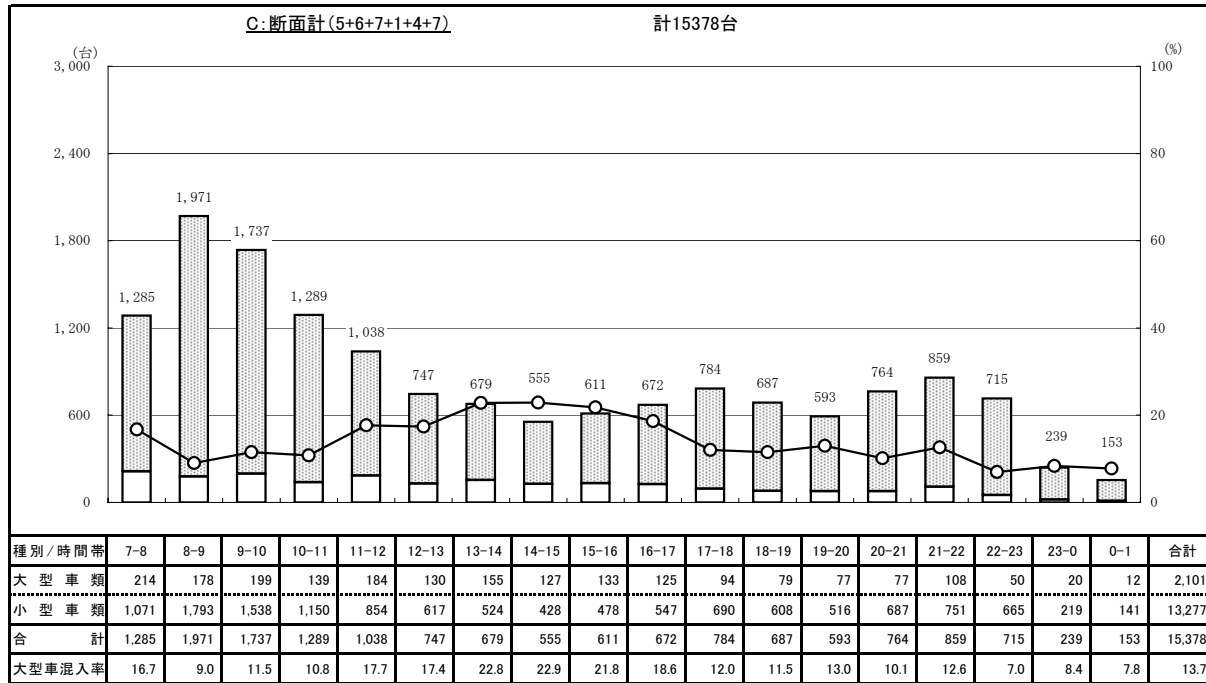
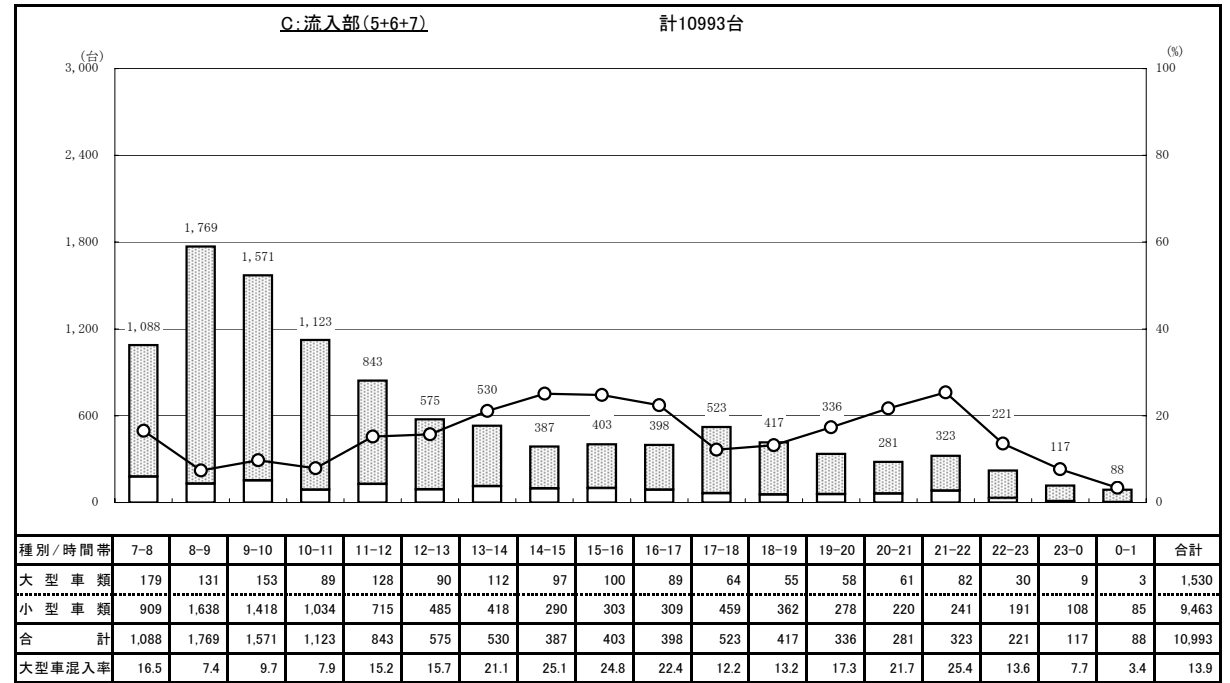


交通量時間変動図

調査地点 : No.9 (9)舞浜ローズタウン前交差点
 調査年月日:平成25年6月6日(木) 天候:曇

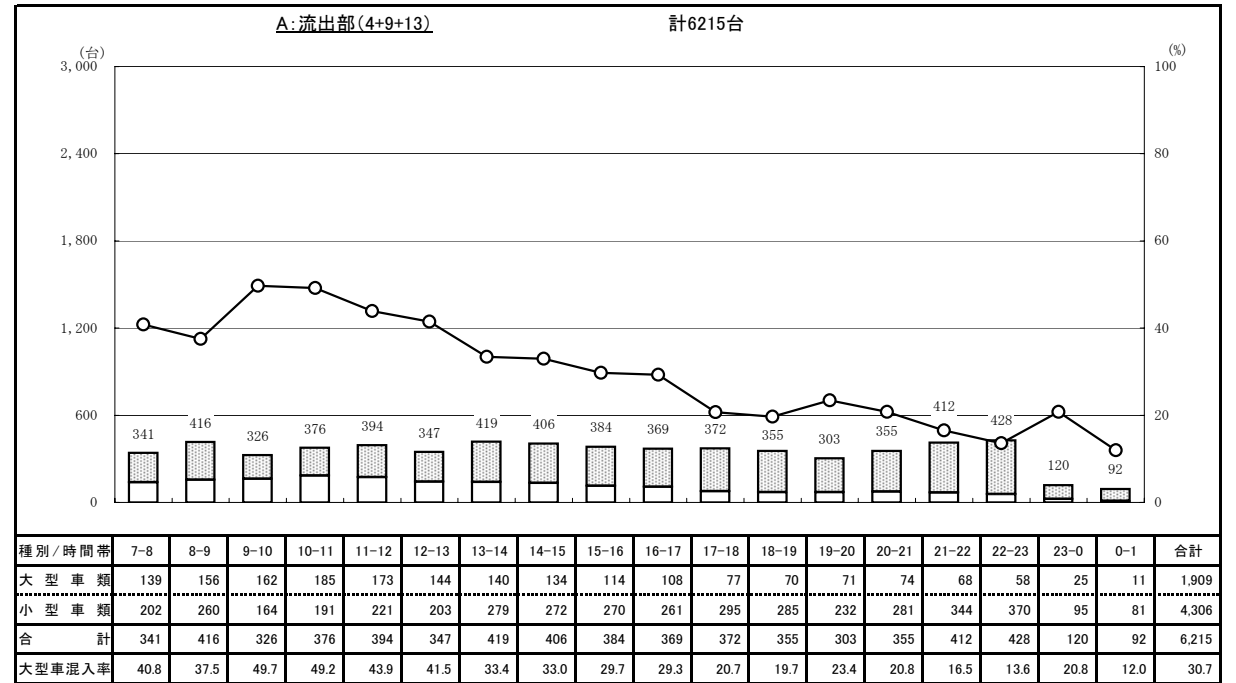
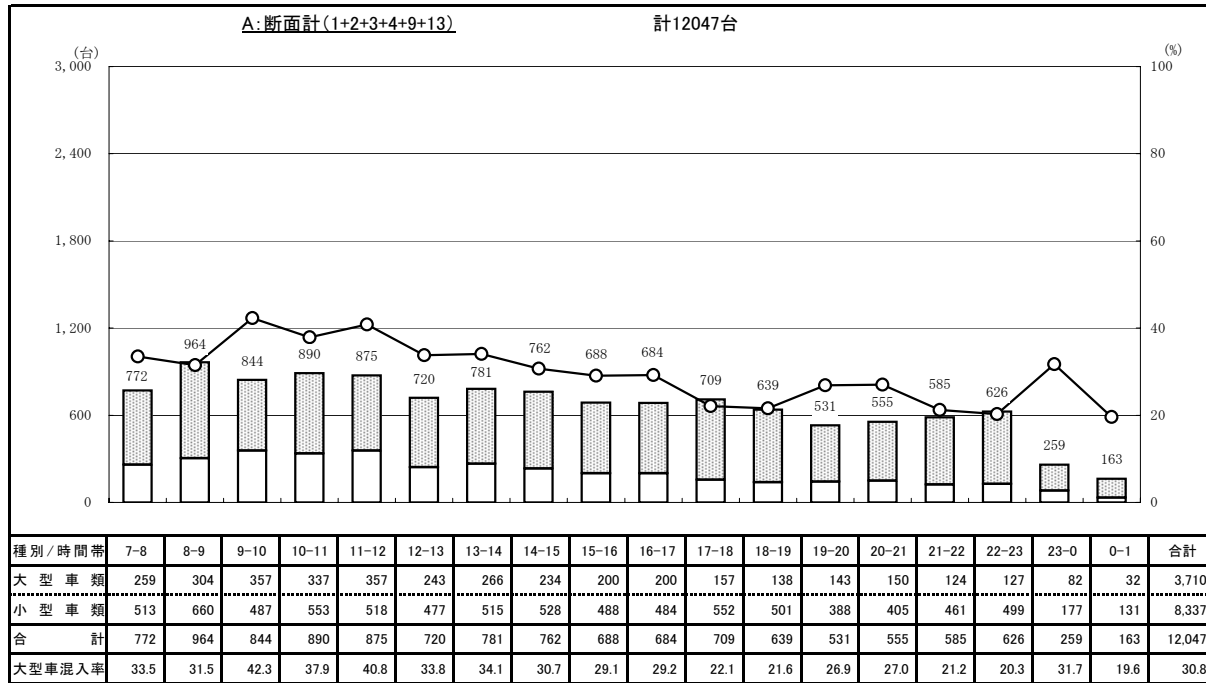
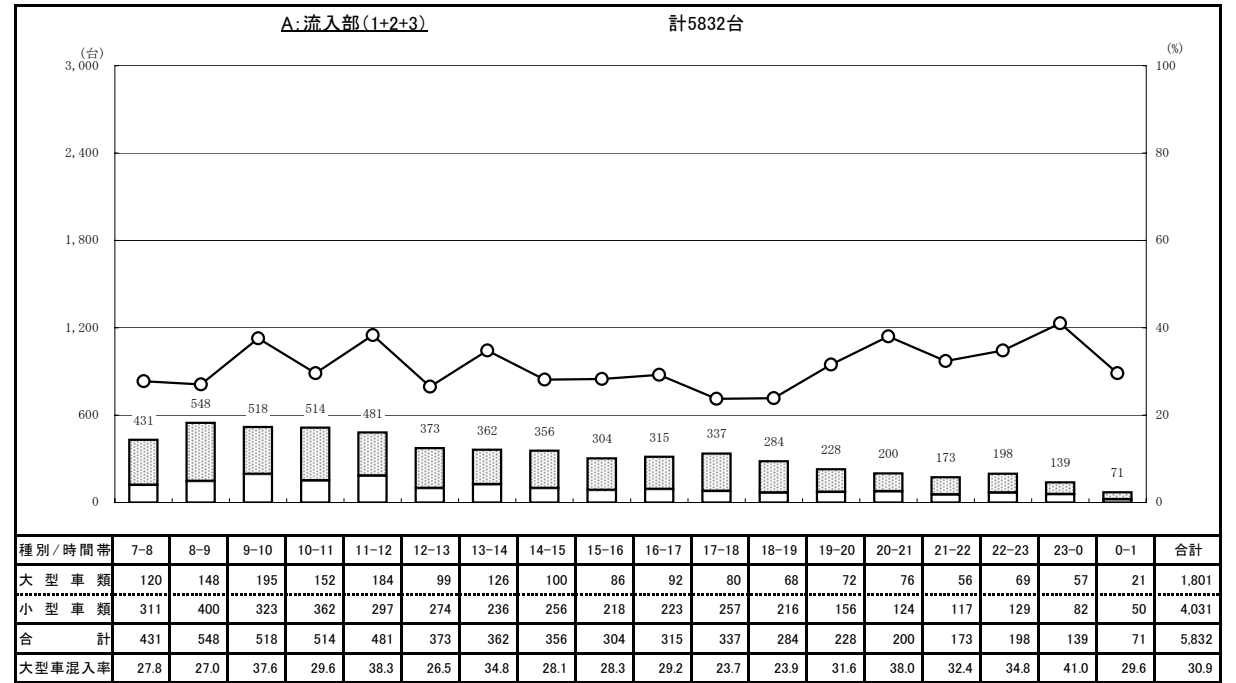
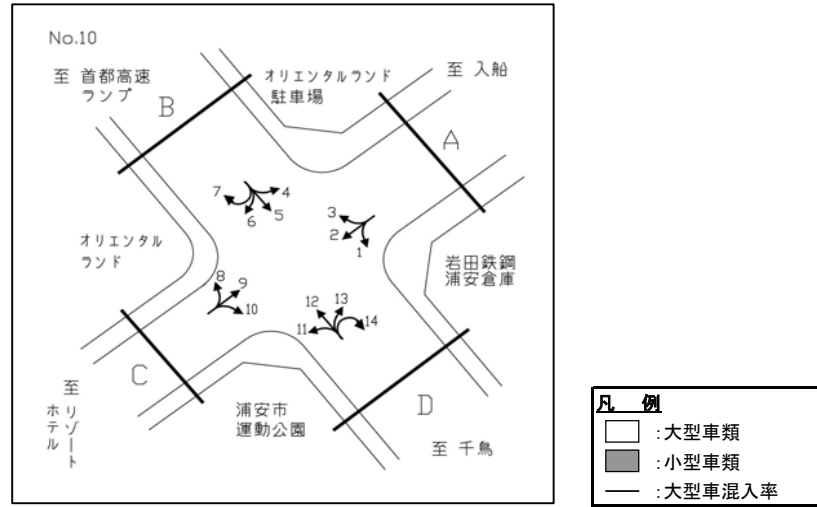


凡例
 □ : 大型車類
 ■ : 小型車類
 ○ : 大型車混入率



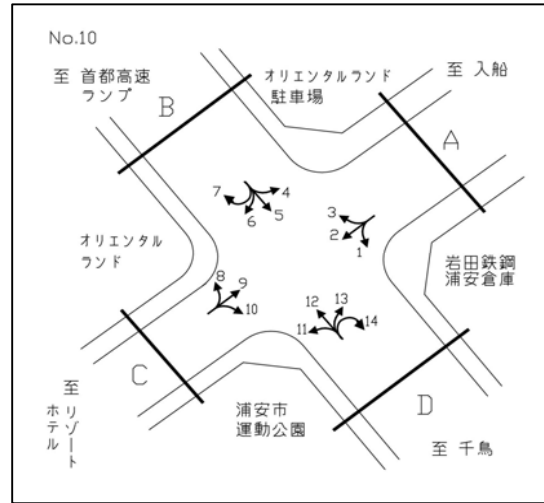
交通量時間変動図

調査地点 : No.10 (10)運動公園前交差点
 調査年月日 : 平成25年6月6日(木) 天候 : 曇

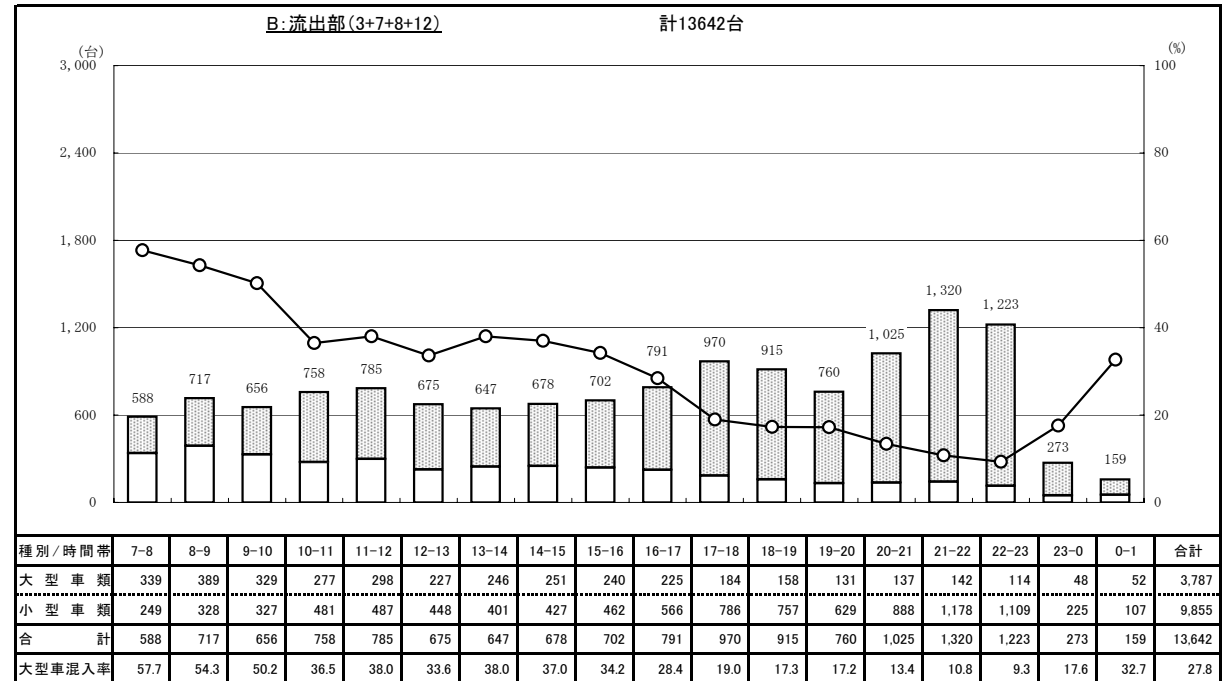
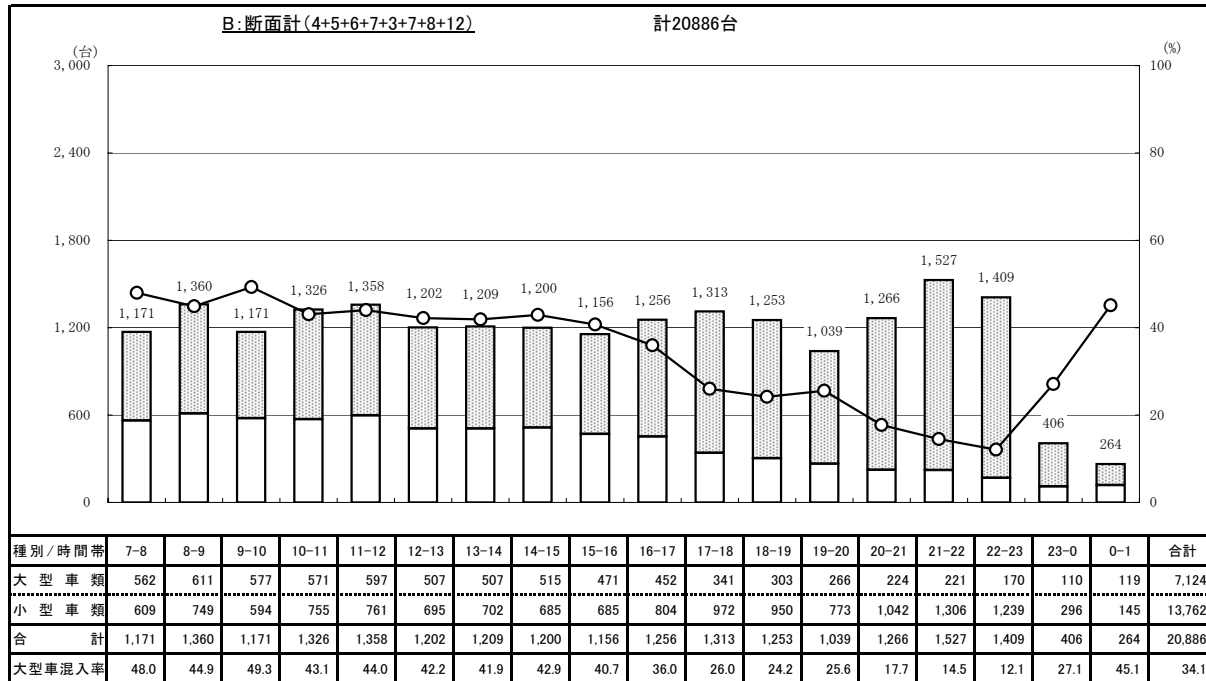
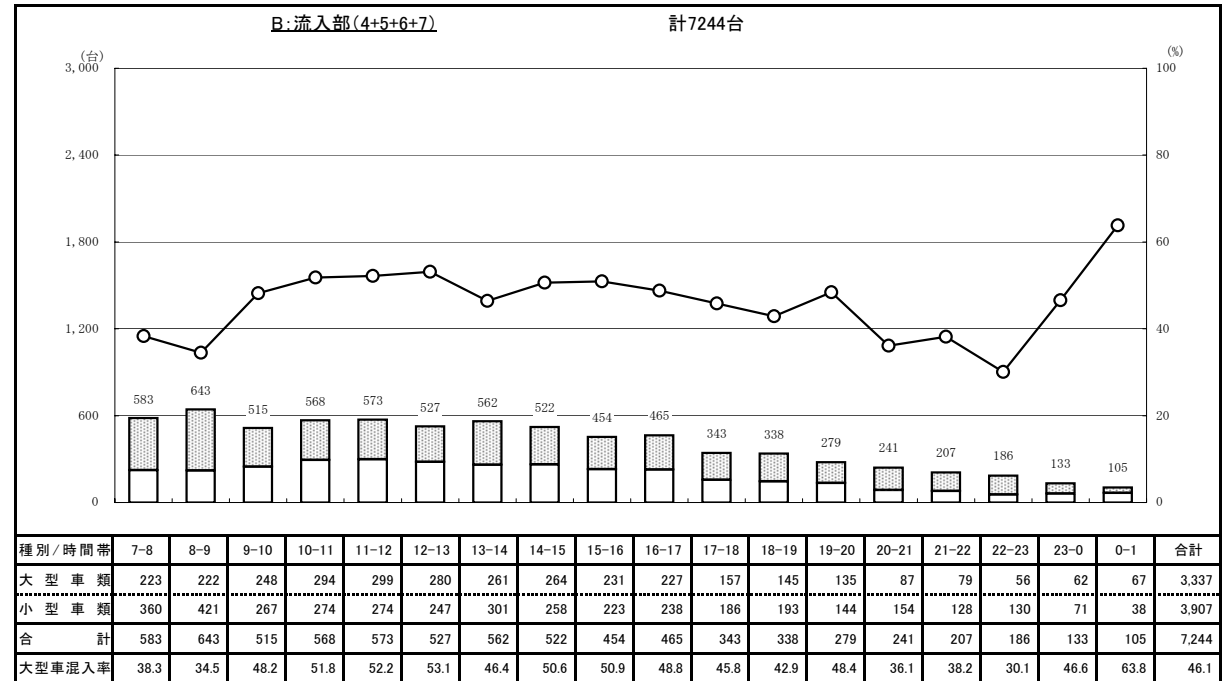


交通量時間変動図

調査地点 : No.10 (10)運動公園前交差点
 調査年月日: 平成25年6月6日(木) 天候: 曇

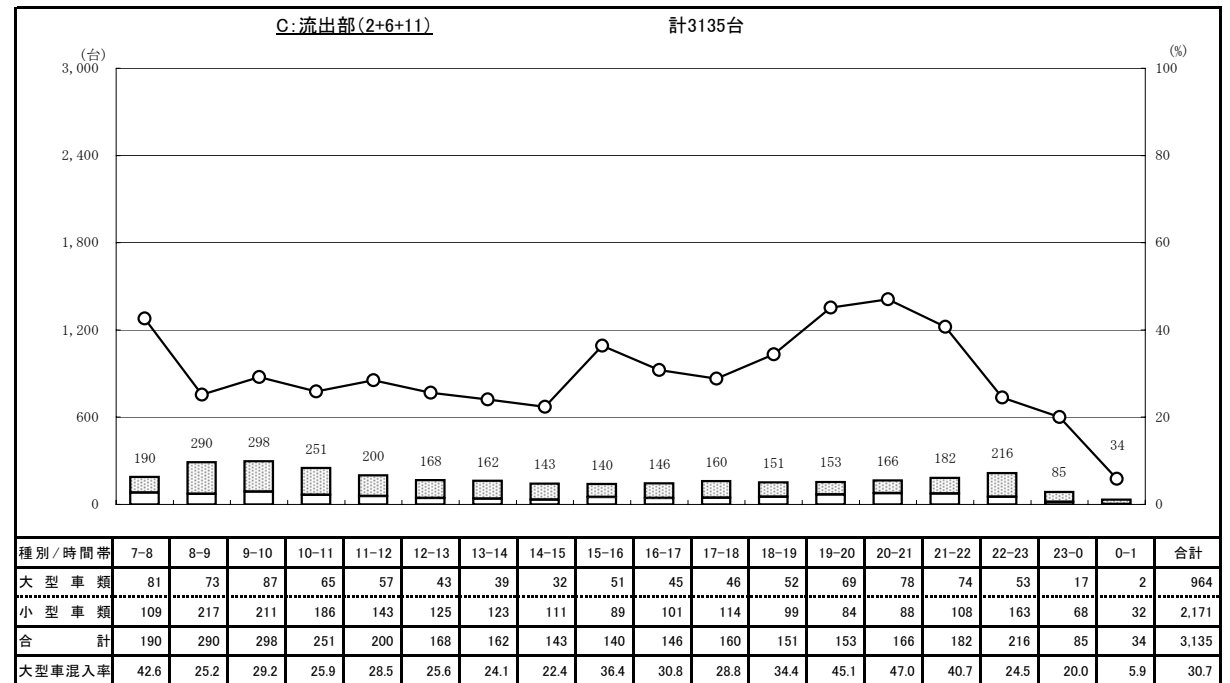
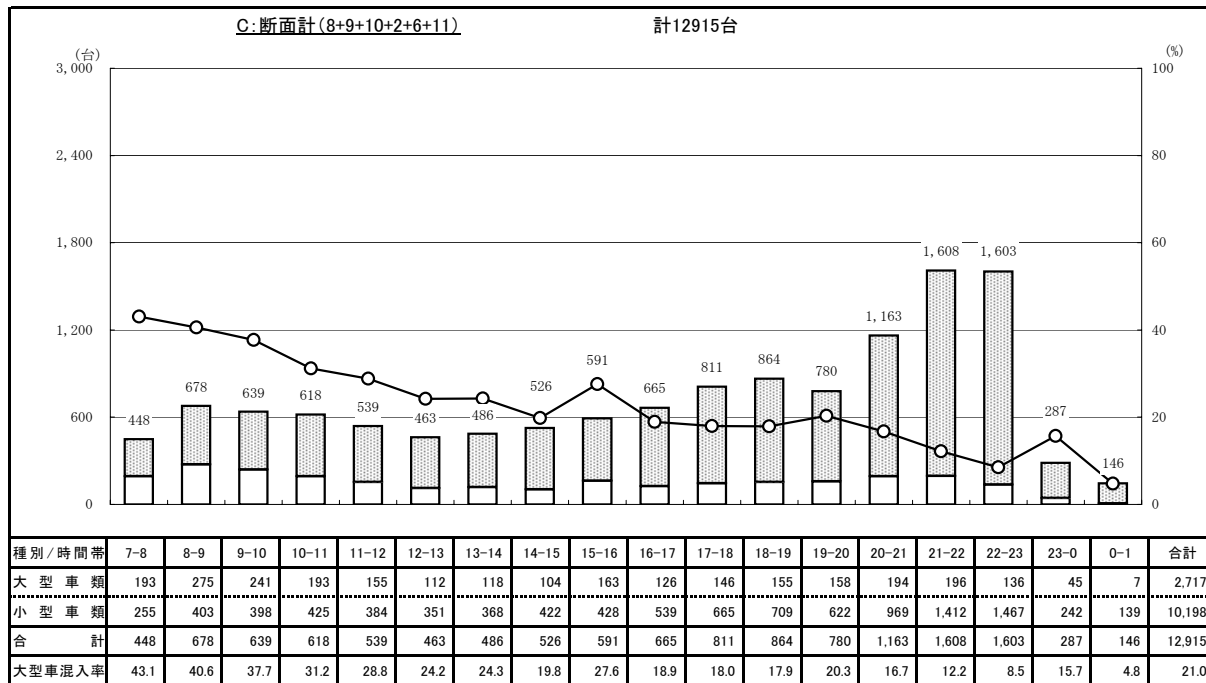
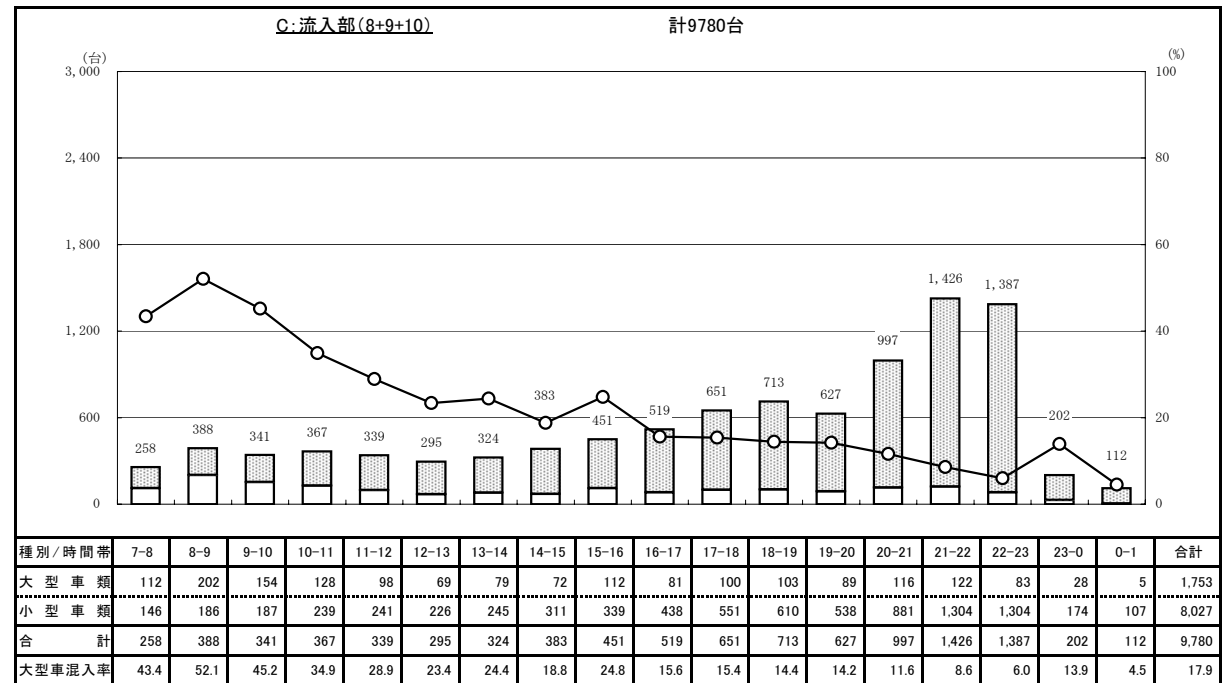
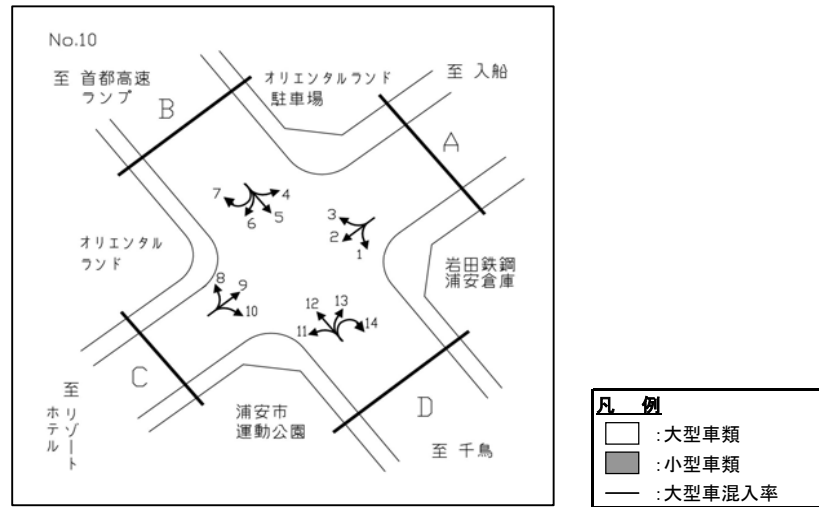


凡例
 □ : 大型車類
 ■ : 小型車類
 ○ : 大型車混入率



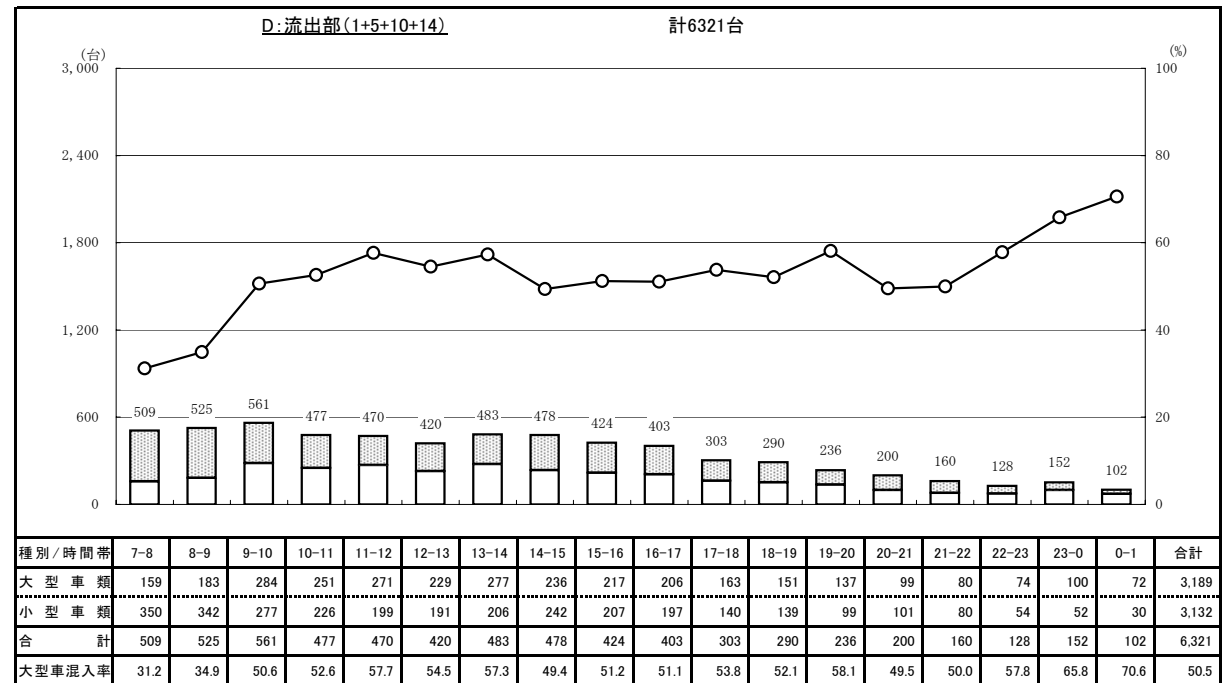
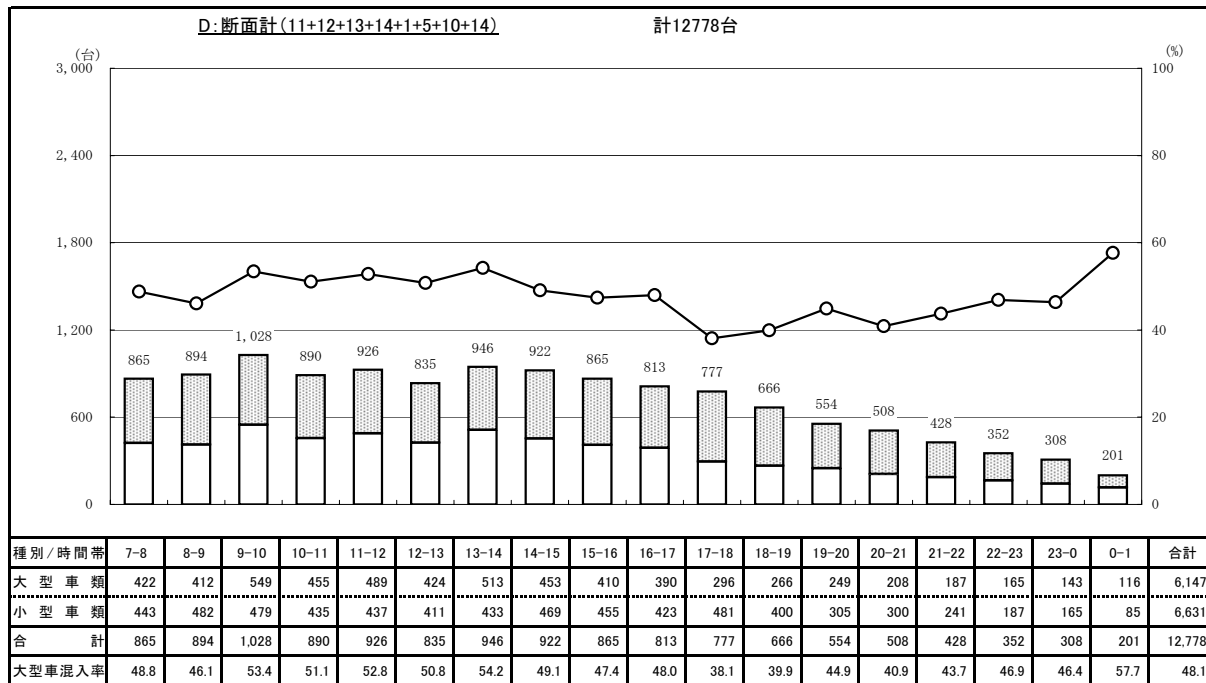
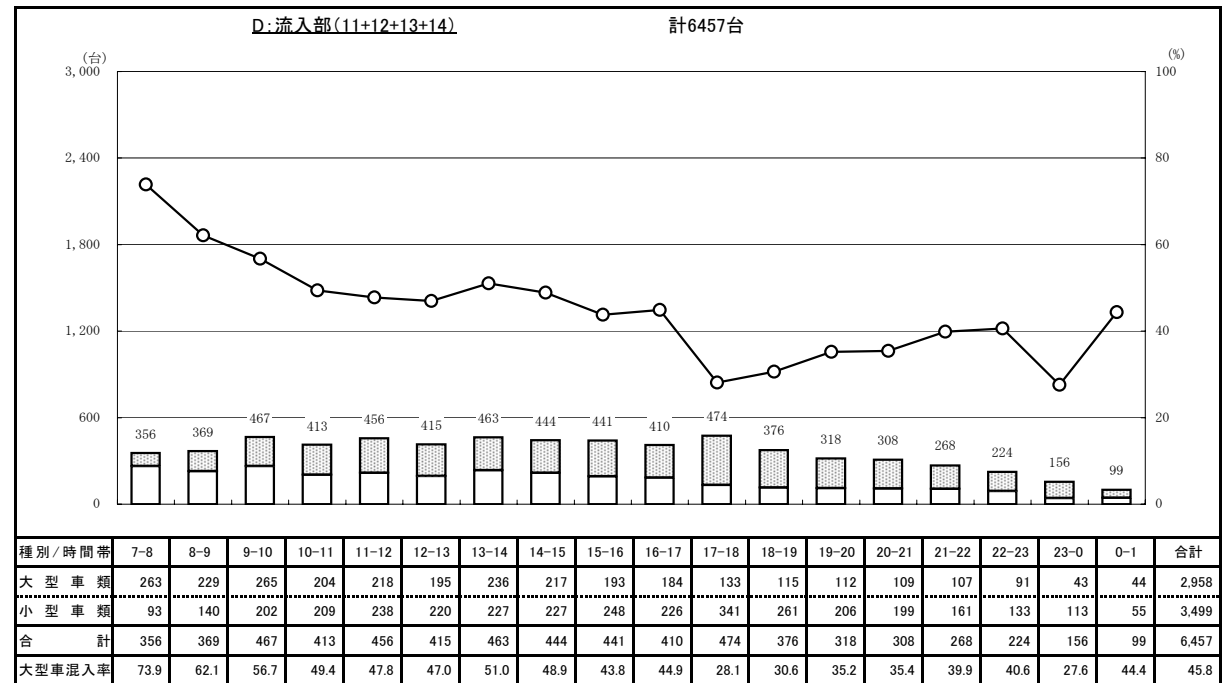
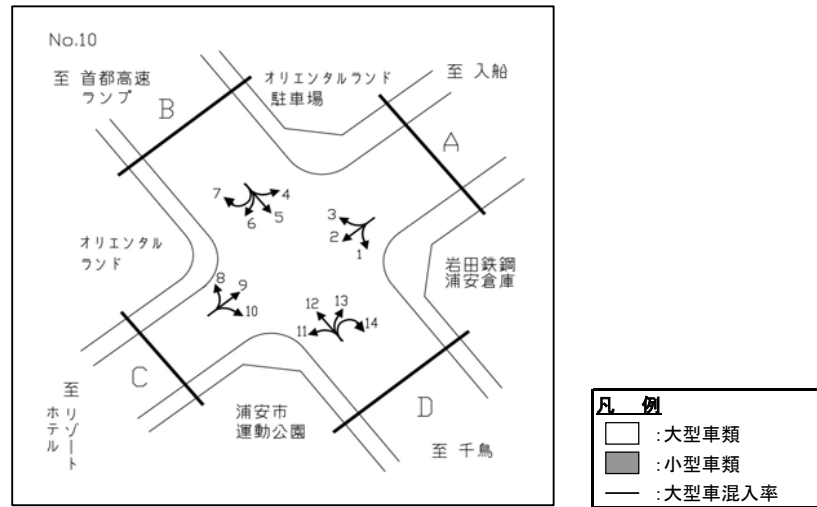
交通量時間変動図

調査地点 : No.10 (10)運動公園前交差点
 調査年月日 : 平成25年6月6日(木) 天候 : 曇



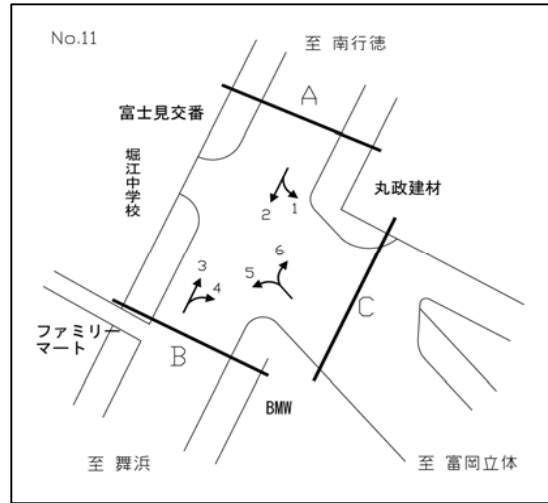
交通量時間変動図

調査地点 : No.10 (10)運動公園前交差点
 調査年月日 : 平成25年6月6日(木) 天候 : 曇

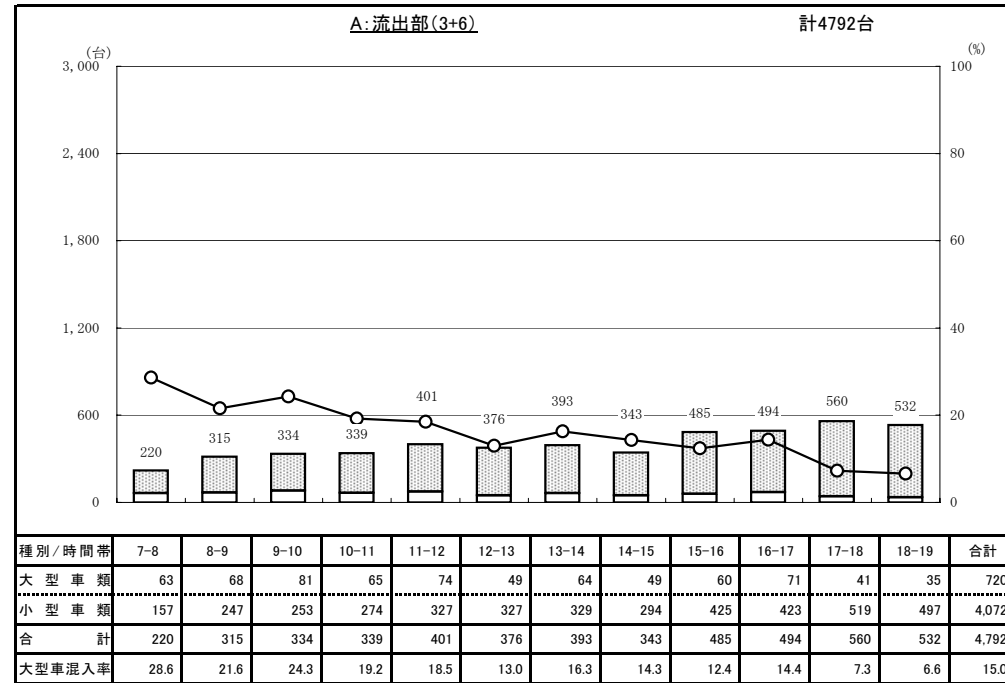
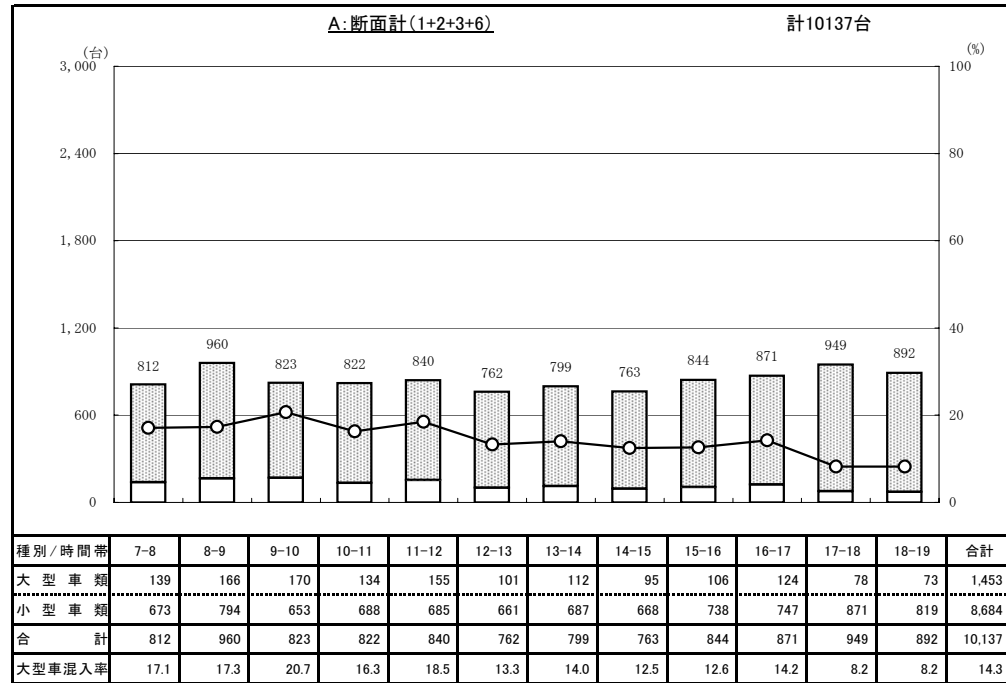
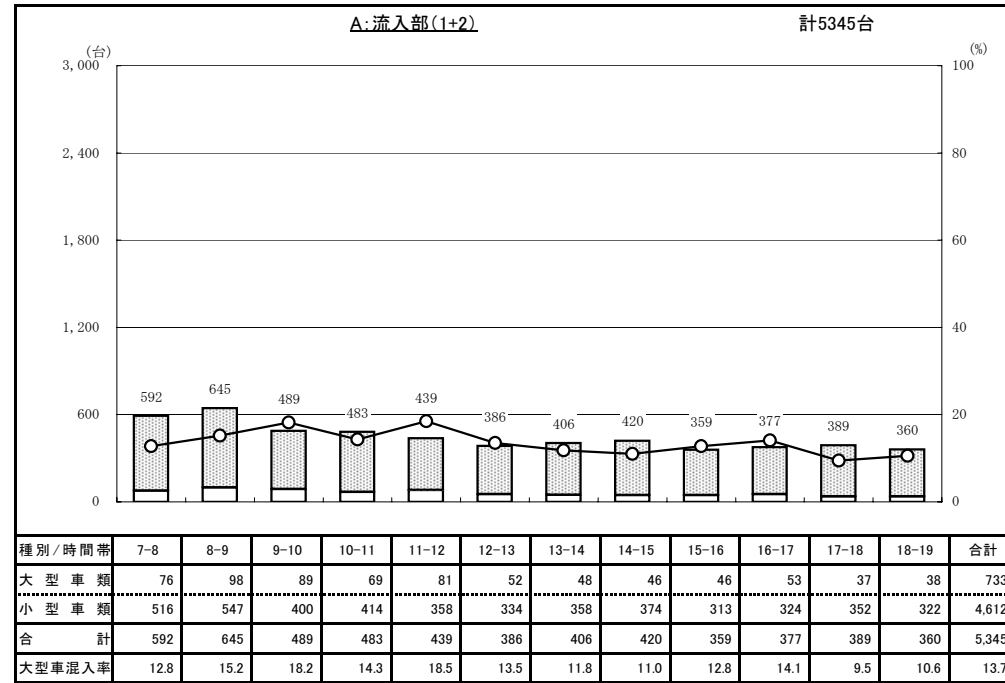


交通量時間変動図

調査地点 : No.11 (11)富士見交番前交差点
 調査年月日 : 平成25年6月6日(木) 天候 : 曇

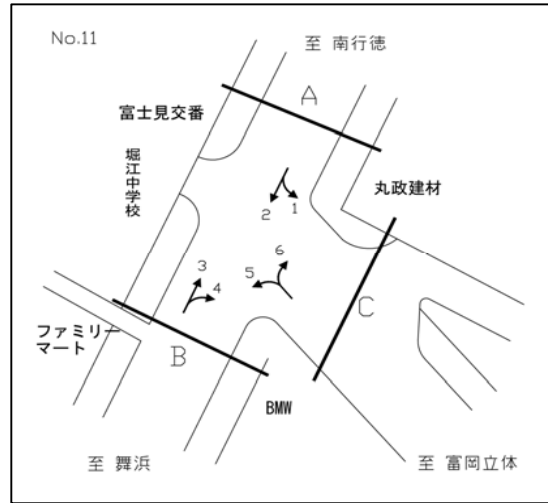


凡例
 □ : 大型車類
 ■ : 小型車類
 ○ : 大型車混入率

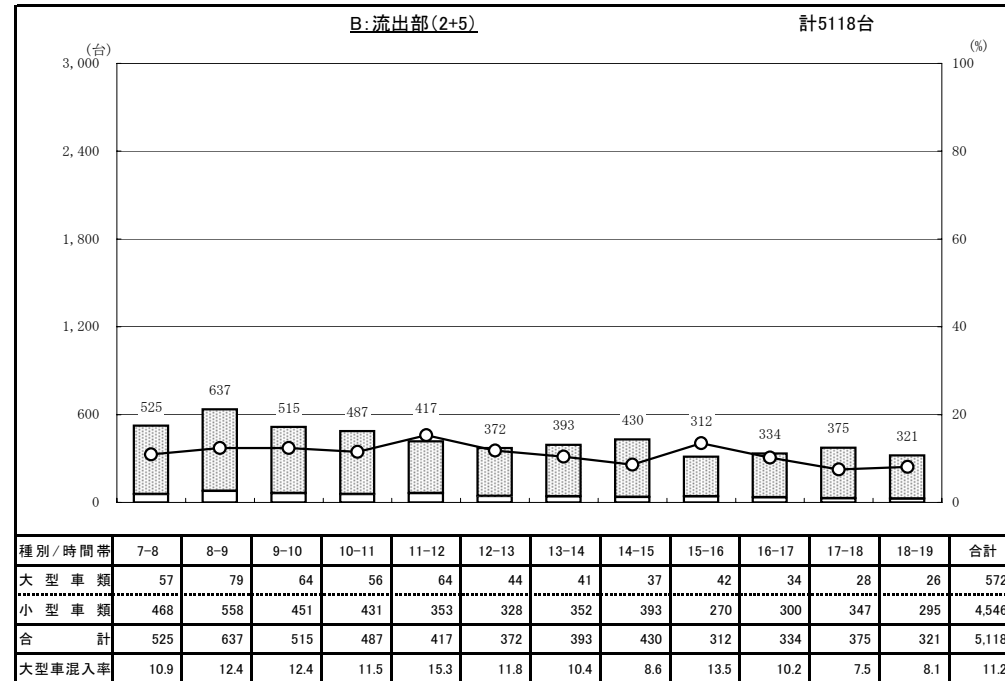
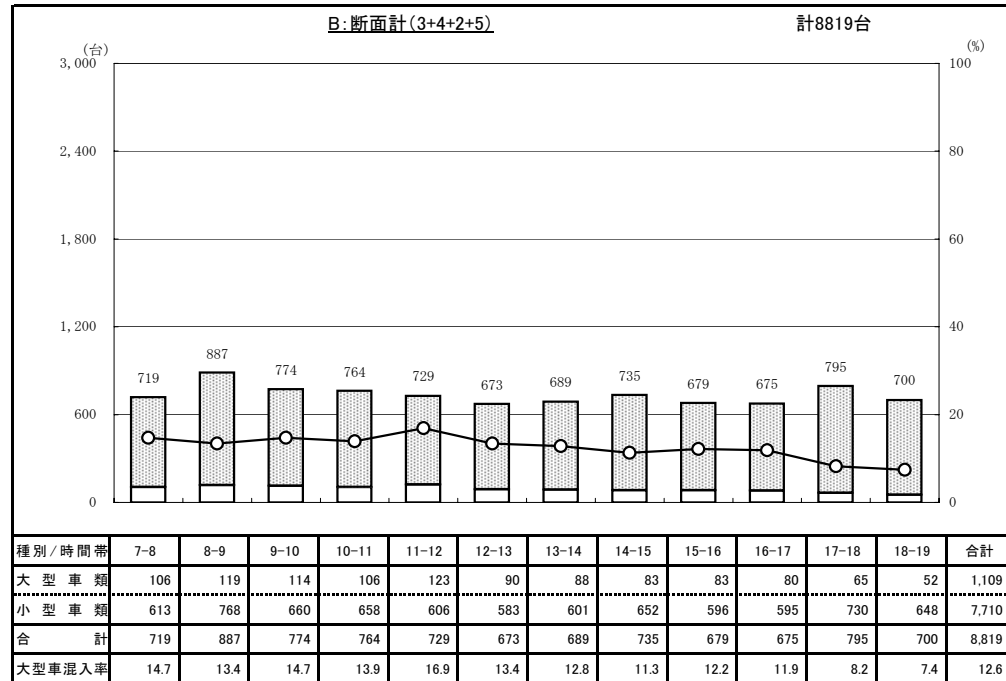
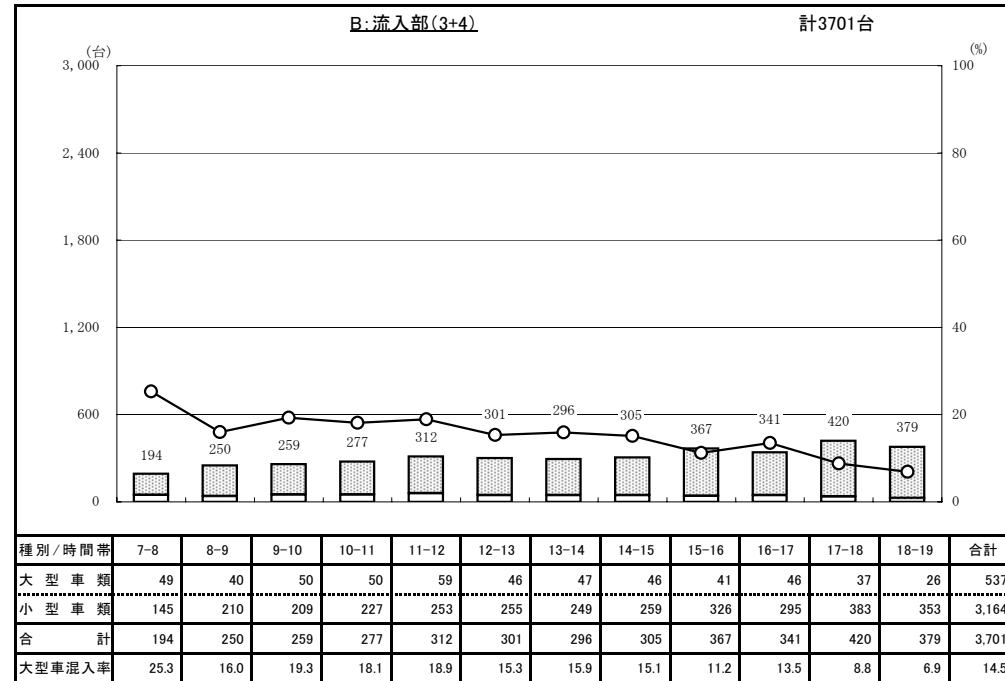


交通量時間変動図

調査地点 : No.11 (11)富士見交番前交差点
 調査年月日 : 平成25年6月6日(木) 天候 : 曇

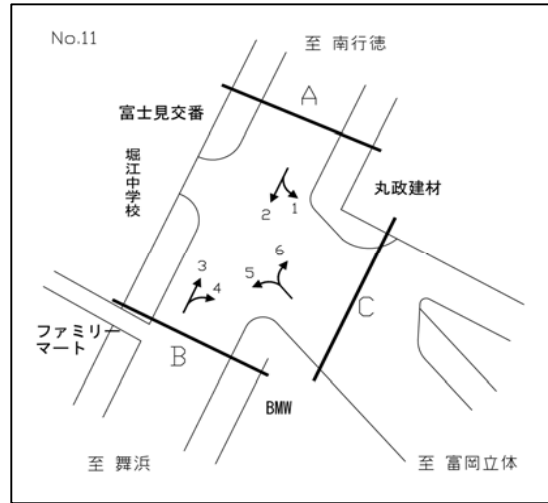


凡 例
 □ : 大型車類
 ■ : 小型車類
 ○ : 大型車混入率

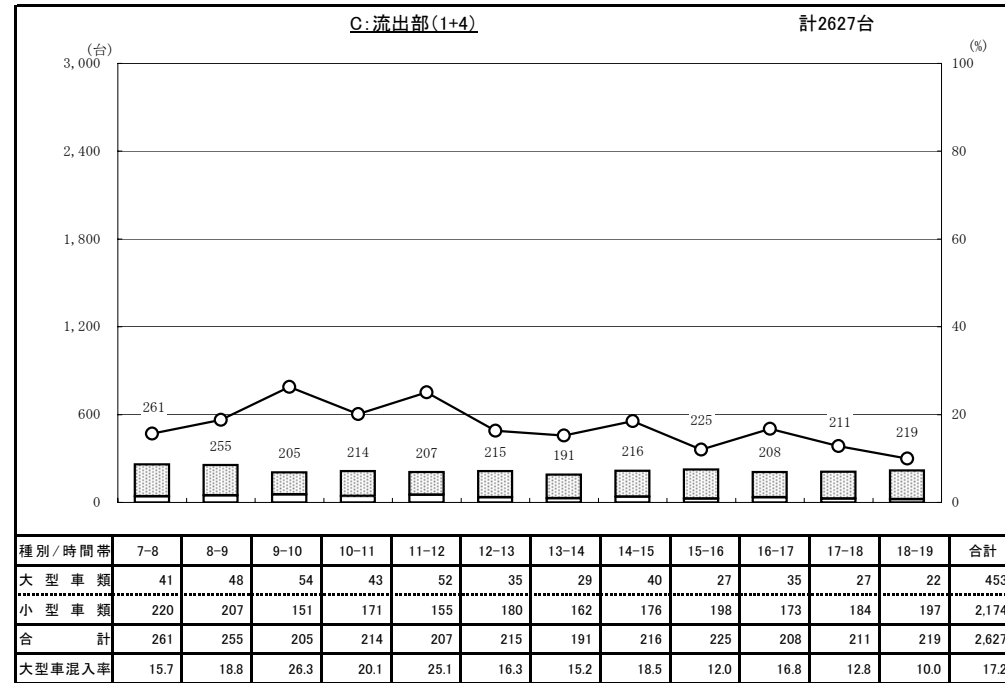
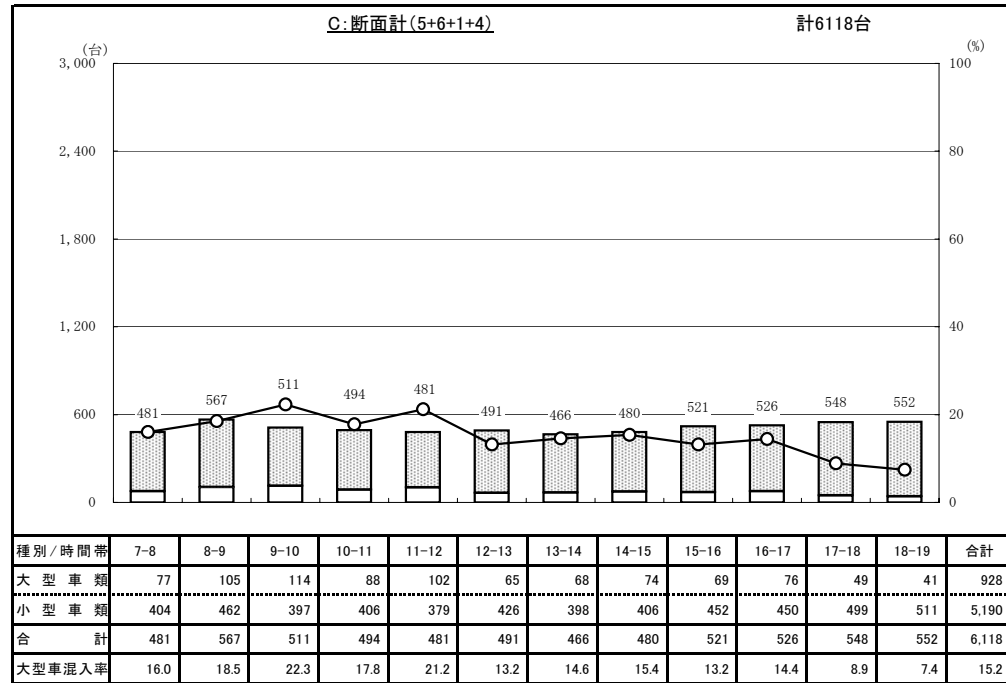
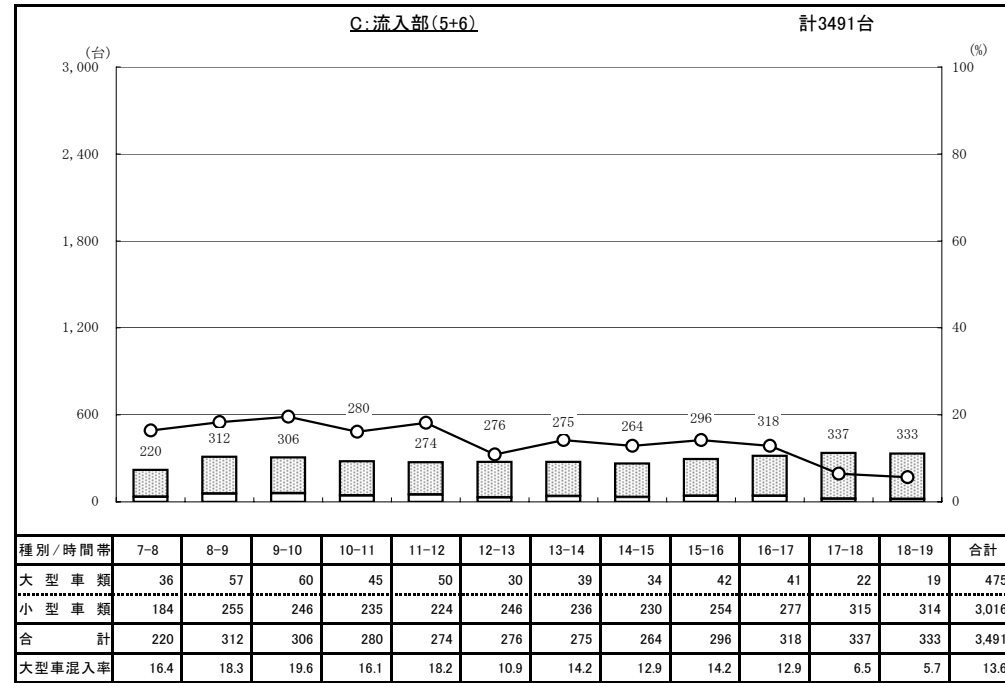


交通量時間変動図

調査地点 : No.11 (11)富士見交番前交差点
 調査年月日 : 平成25年6月6日(木) 天候 : 曇

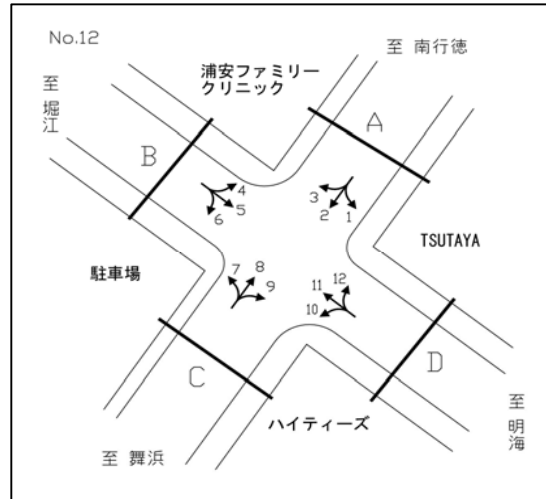


凡 例
 □ : 大型車類
 ■ : 小型車類
 ○ : 大型車混入率

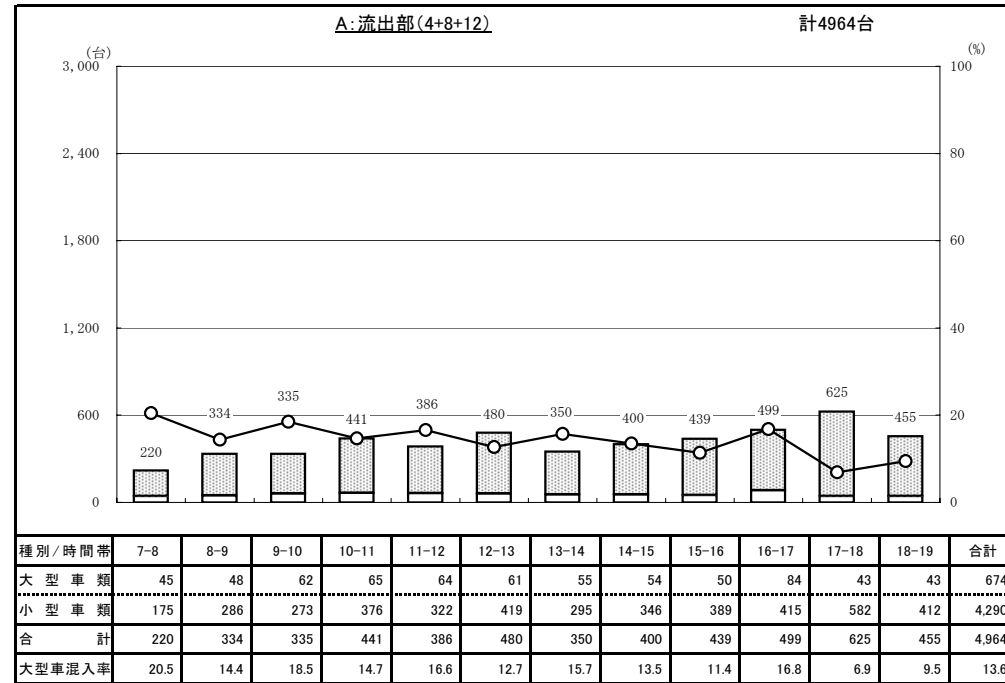
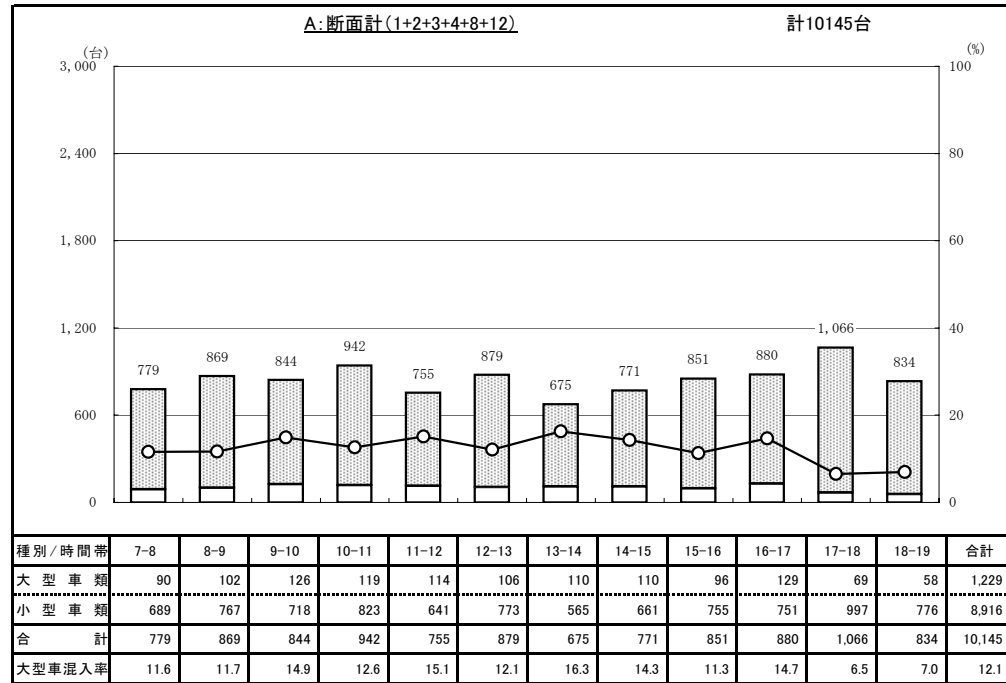
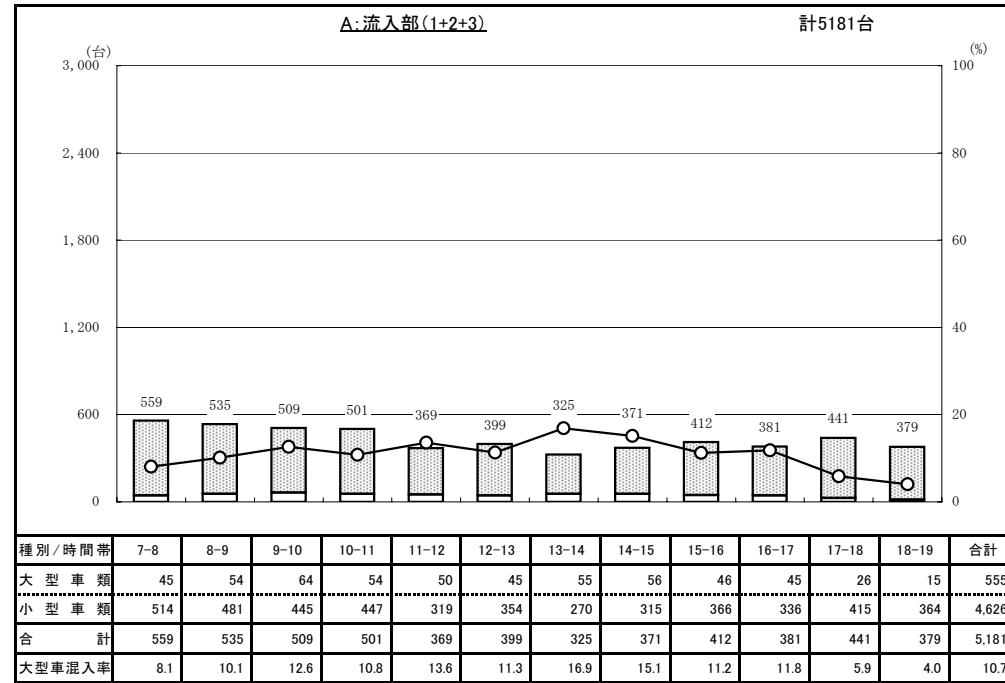


交通量時間変動図

調査地点 : No.12(12)堀江交差点
 調査年月日 : 平成25年6月6日(木) 天候 : 曇

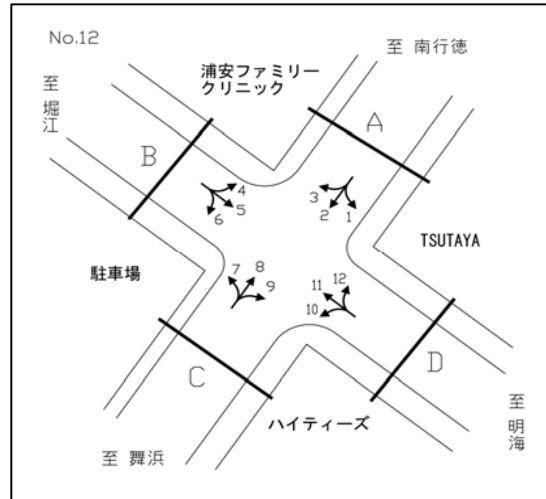


凡例
 □ : 大型車類
 ■ : 小型車類
 ○ : 大型車混入率

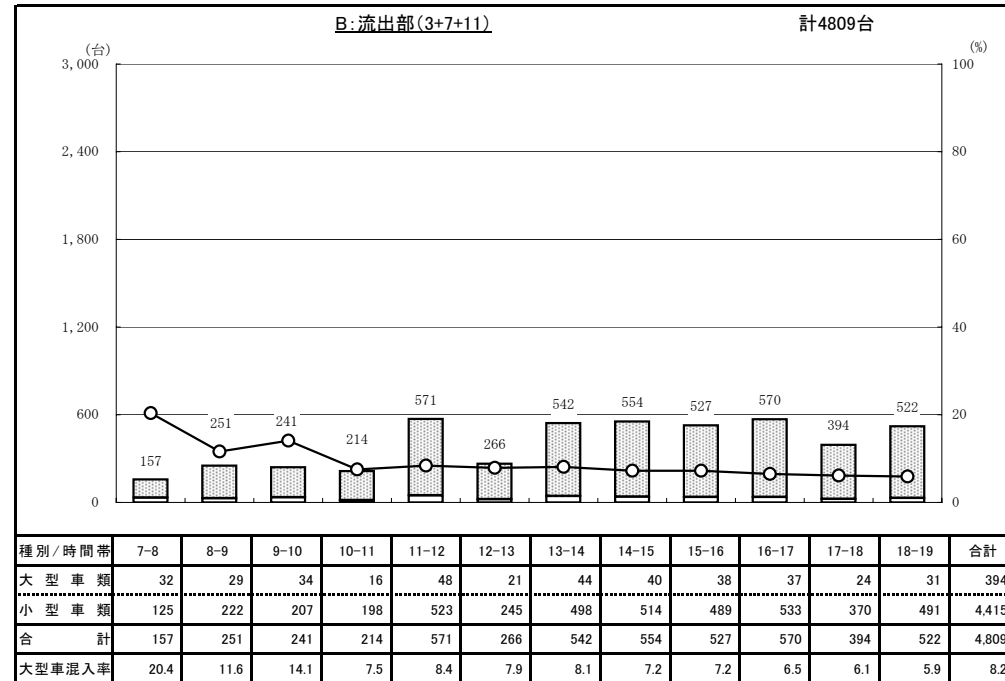
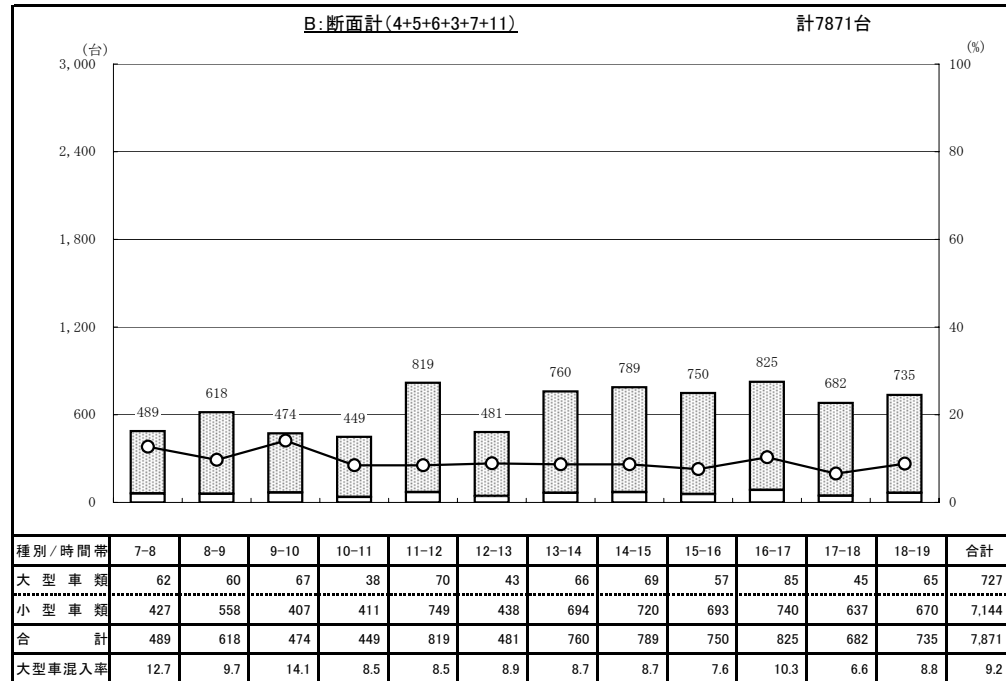
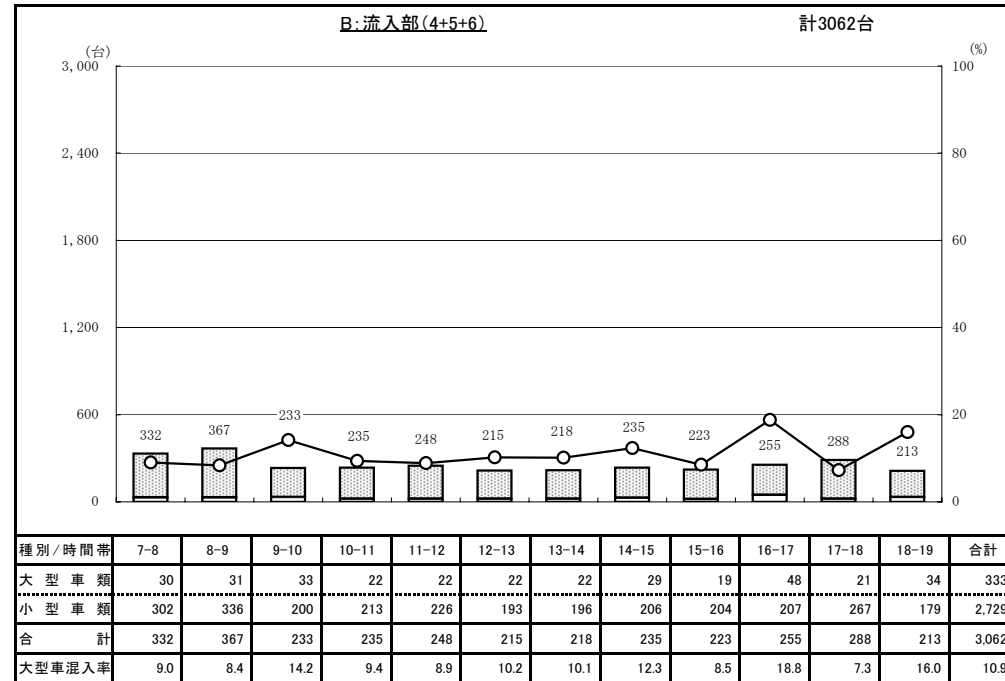


交通量時間変動図

調査地点 : No.12(12)堀江交差点
 調査年月日 : 平成25年6月6日(木) 天候 : 曇

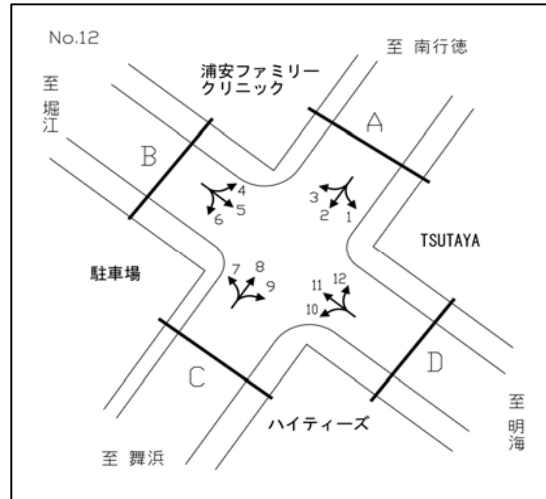


凡例
 □ : 大型車類
 ■ : 小型車類
 ○ : 大型車混入率

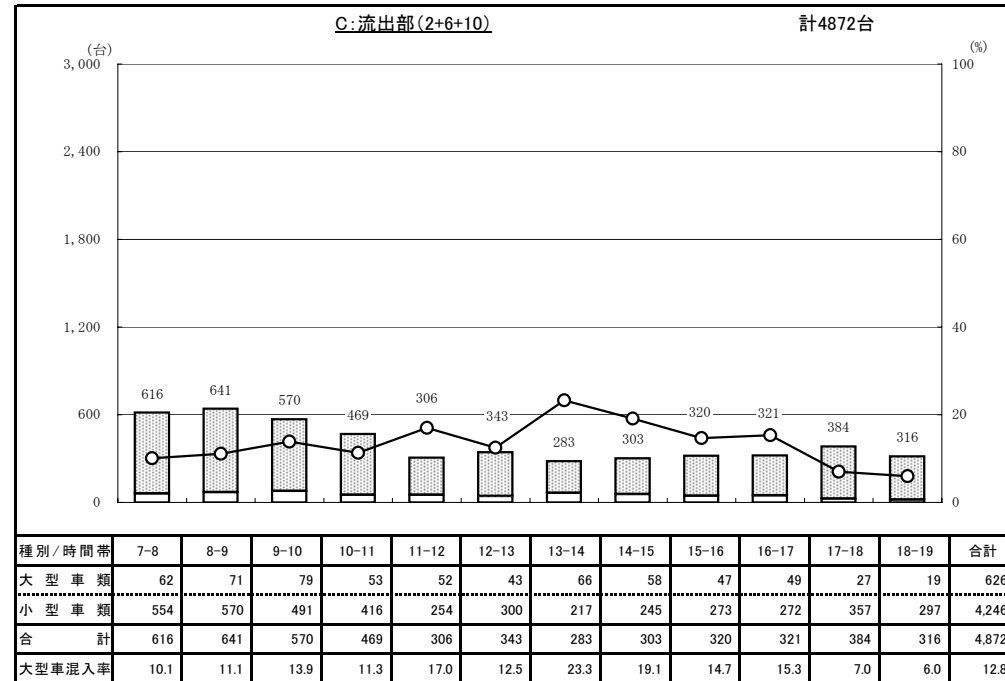
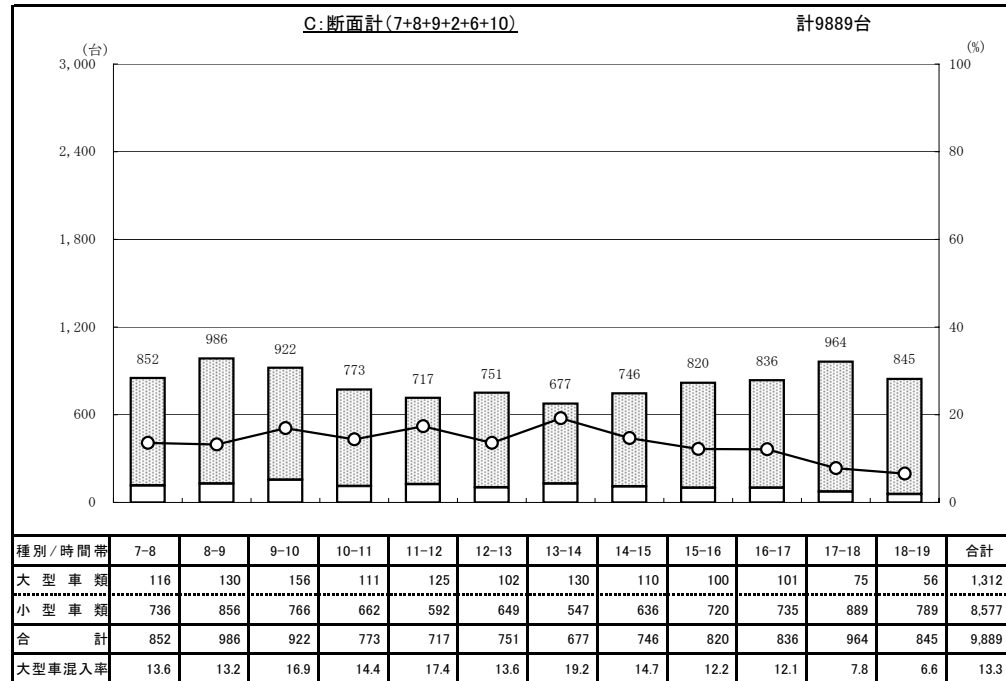
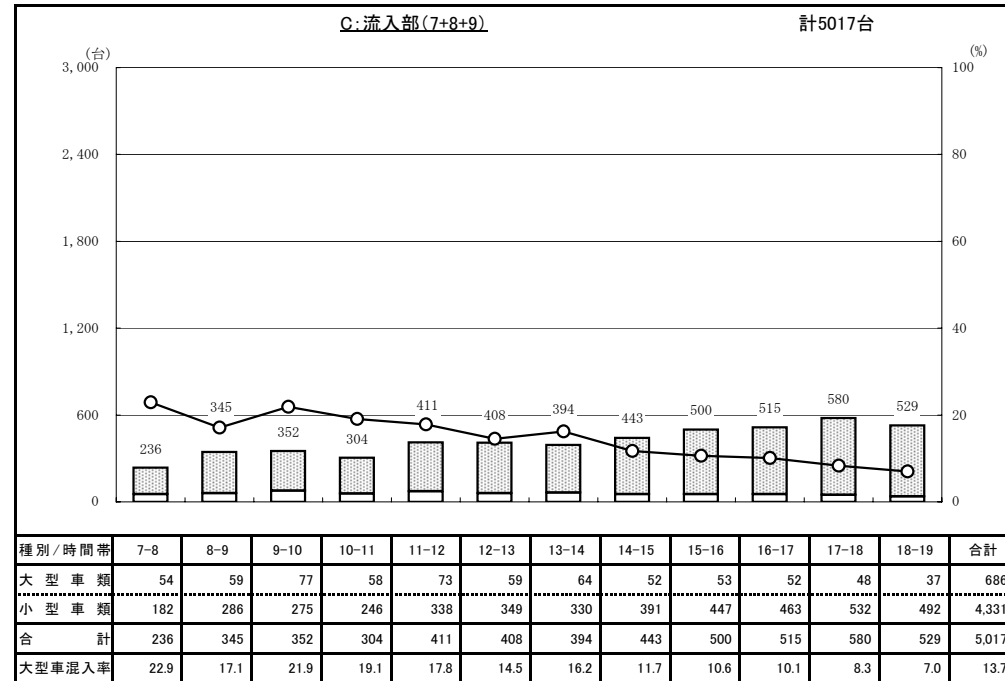


交通量時間変動図

調査地点 : No.12(12)堀江交差点
 調査年月日 : 平成25年6月6日(木) 天候 : 曇

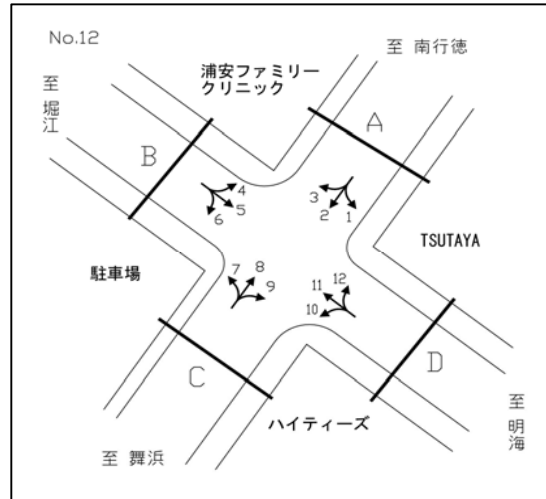


凡 例
 □ : 大型車類
 ■ : 小型車類
 ○ : 大型車混入率

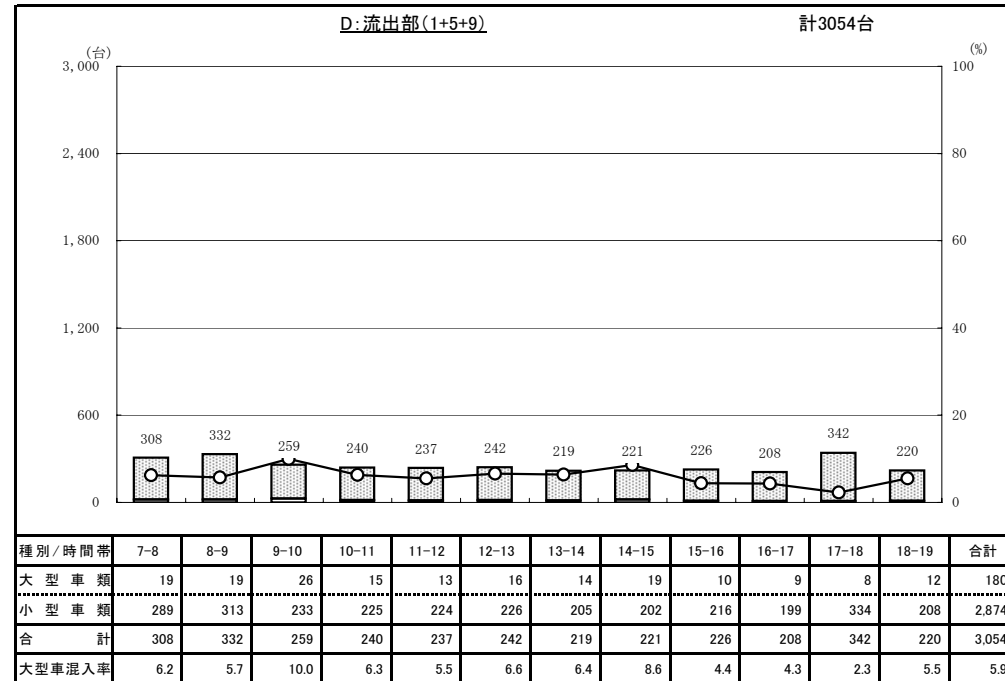
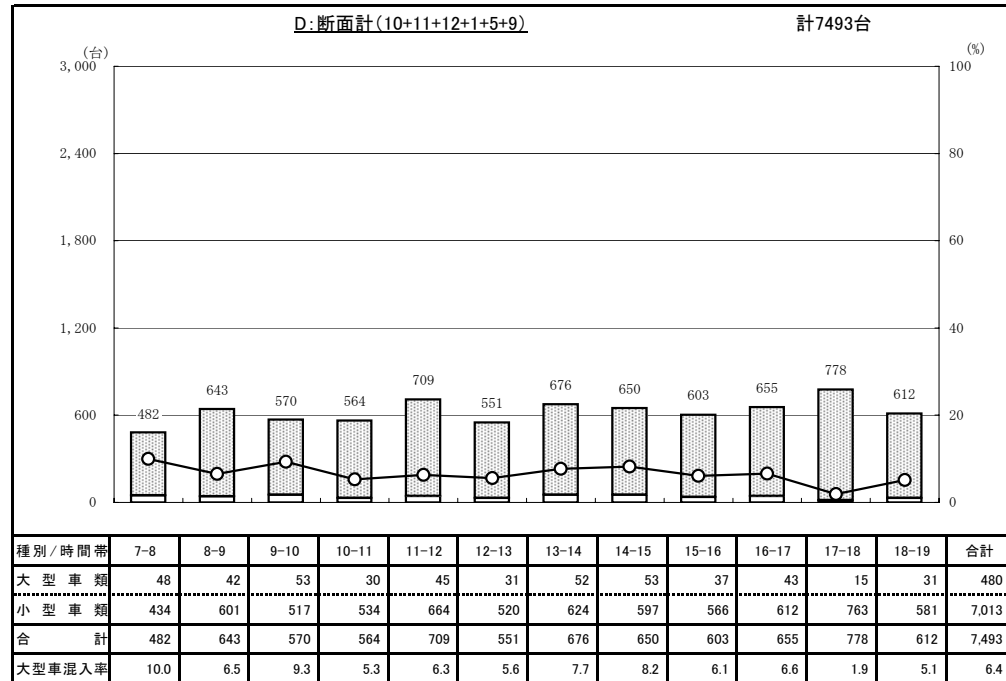
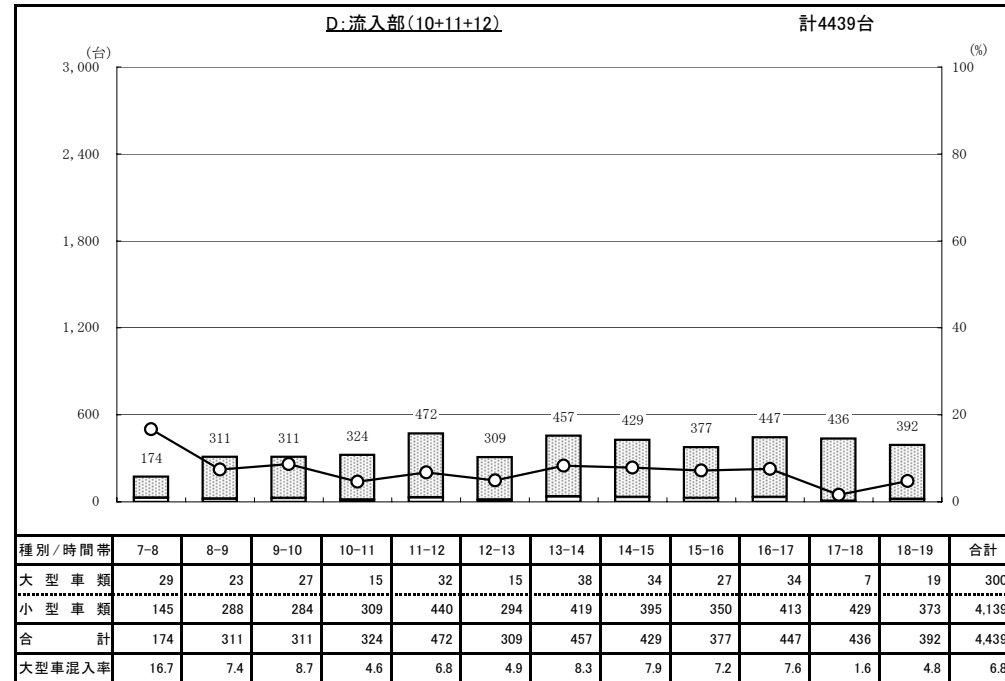


交通量時間変動図

調査地点 : No.12(12)堀江交差点
 調査年月日 : 平成25年6月6日(木) 天候 : 曇

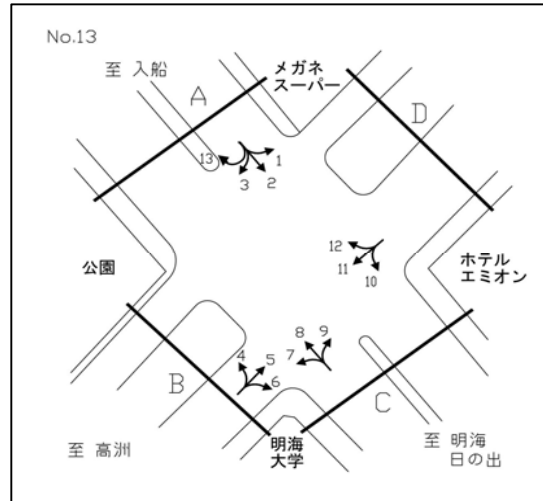


凡例
 □ : 大型車類
 ■ : 小型車類
 — : 大型車混入率

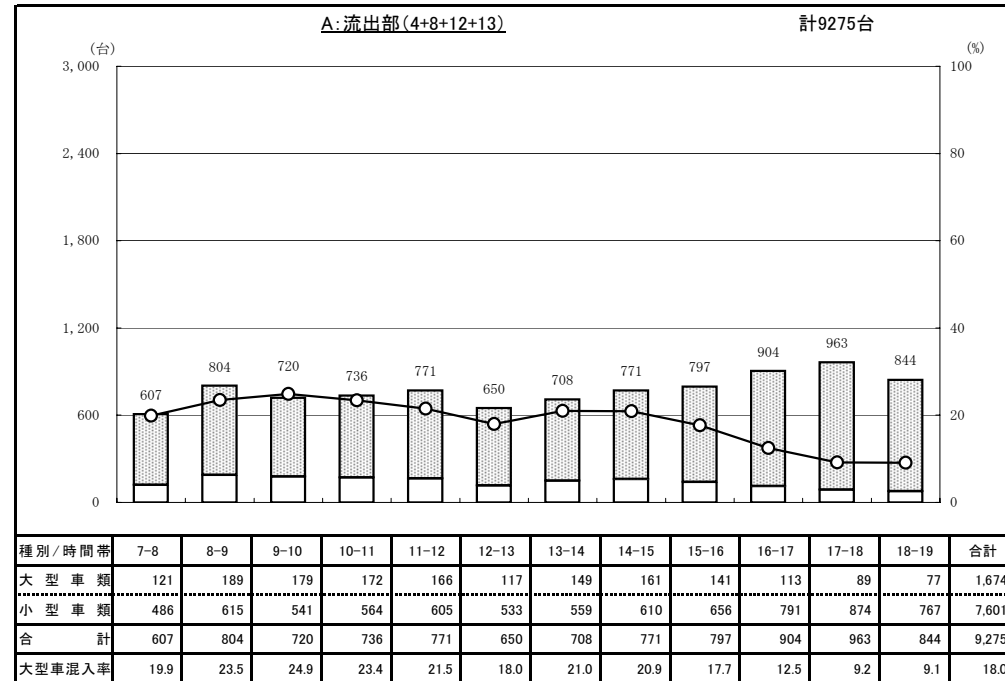
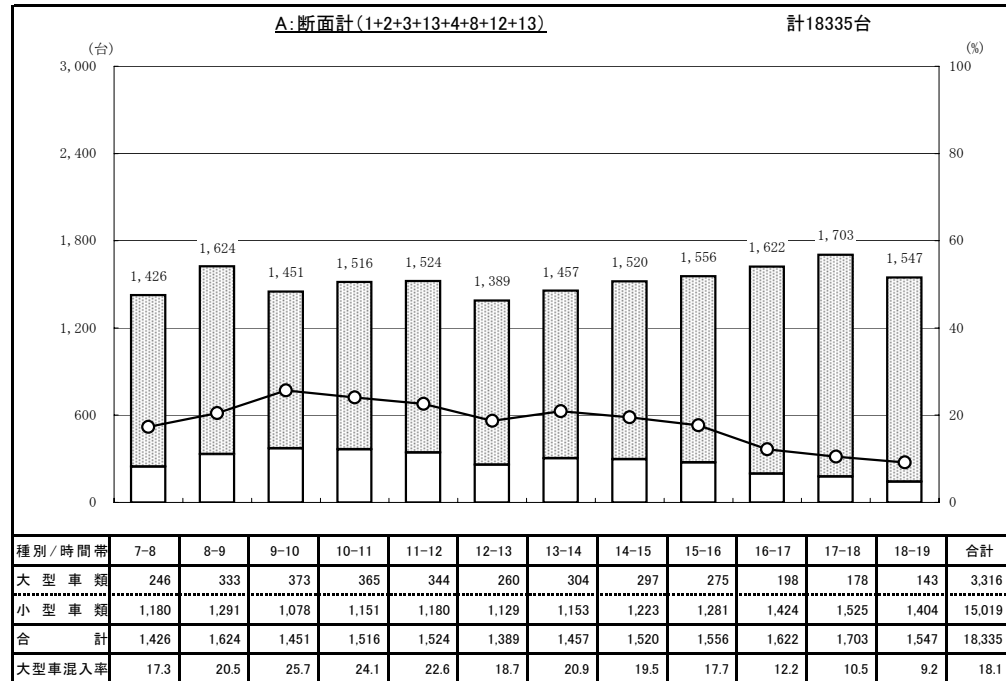
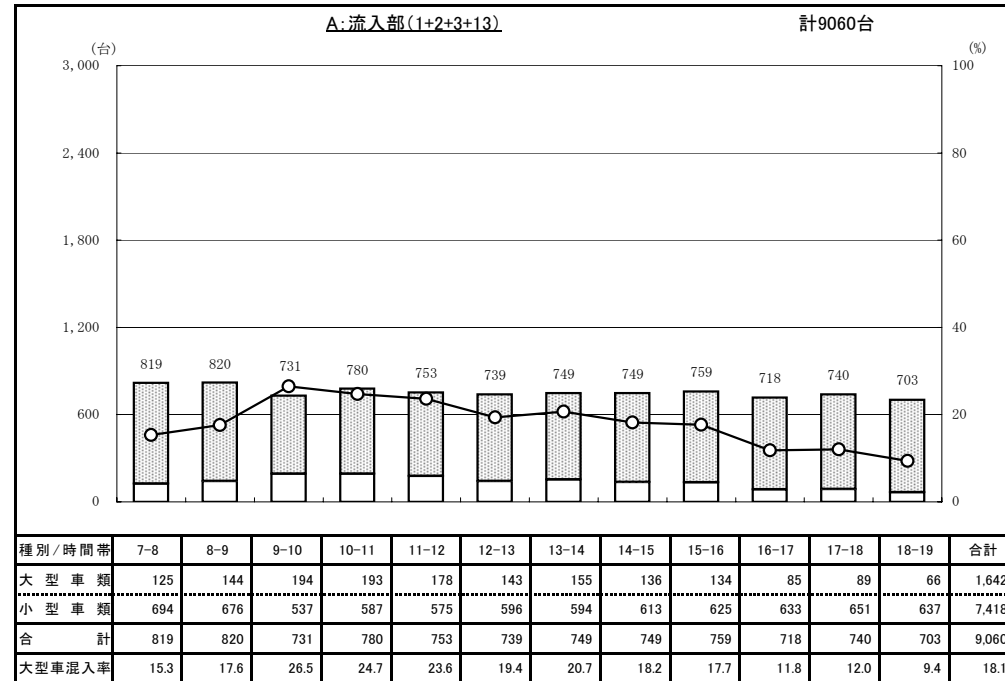


交通量時間変動図

調査地点 : No.13 (17)明海交差点
 調査年月日 : 平成25年6月6日(木) 天候 : 曇

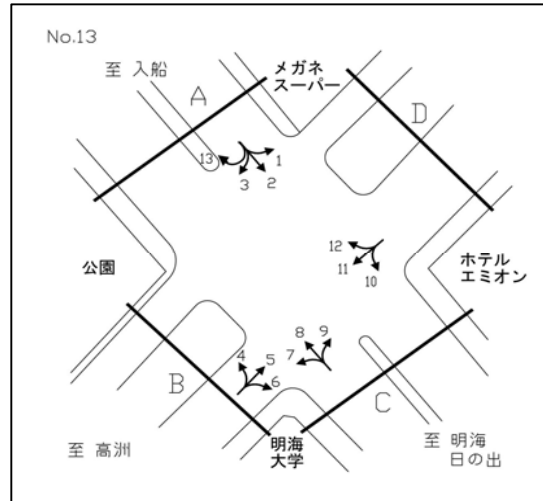


凡例
 □ : 大型車類
 ■ : 小型車類
 — : 大型車混入率

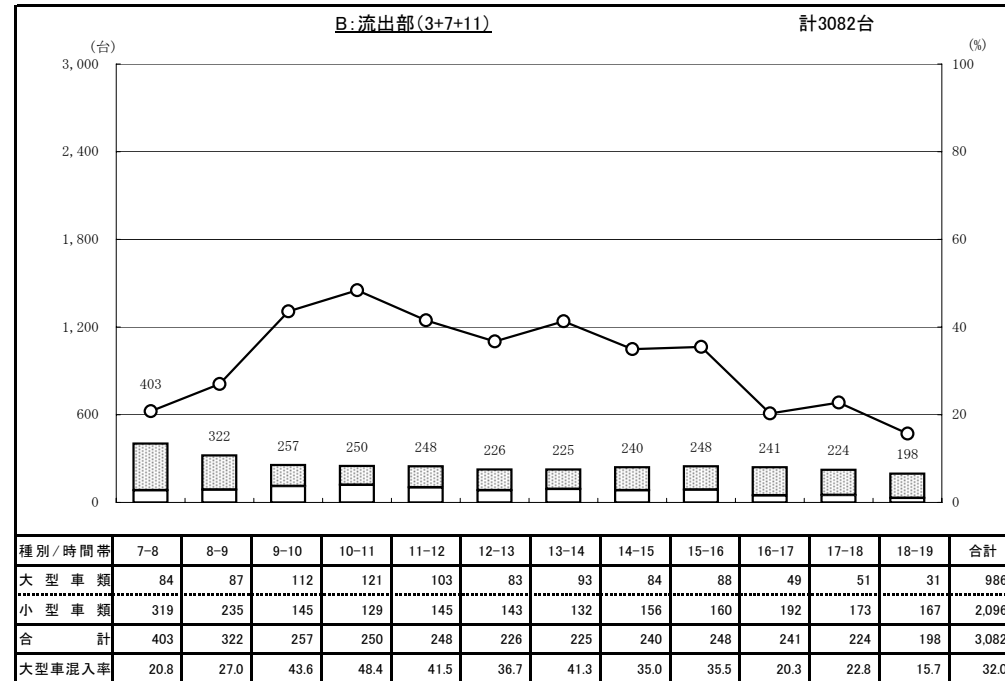
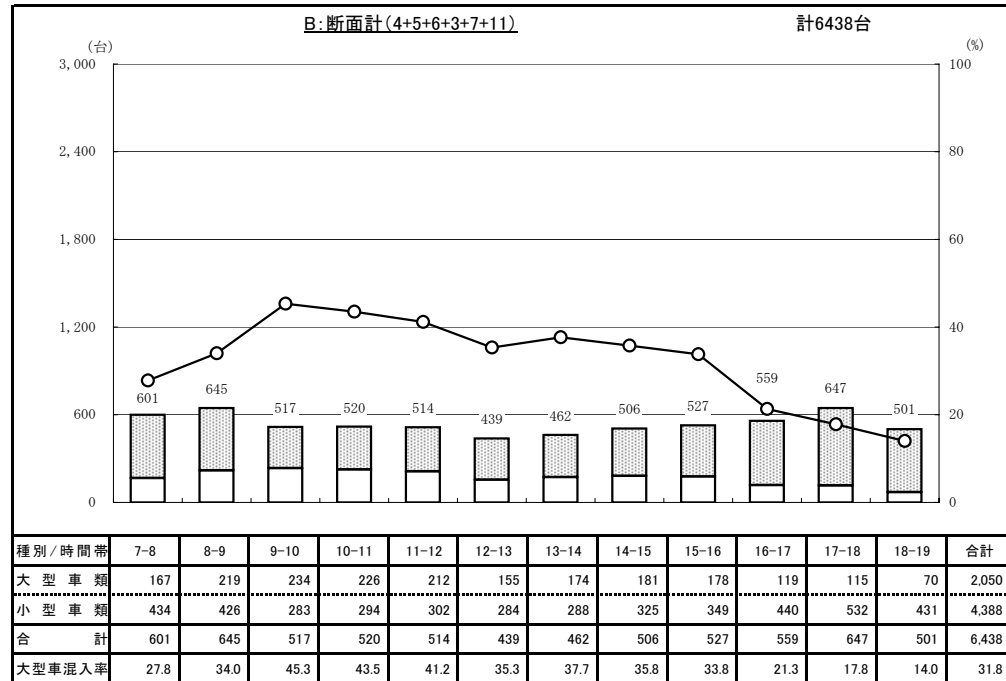
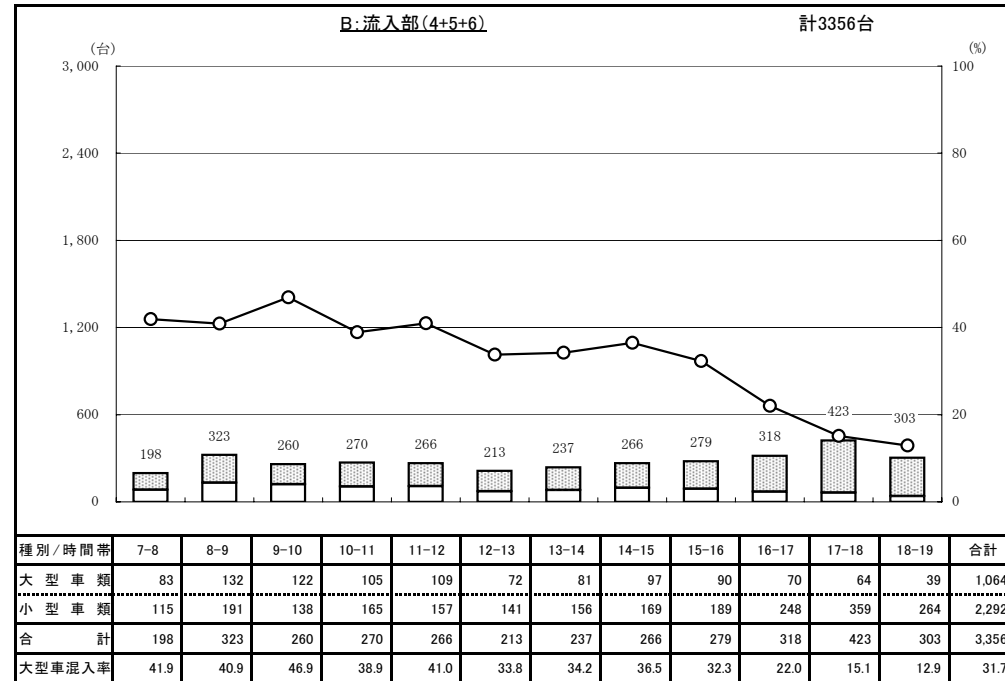


交通量時間変動図

調査地点 : No.13 (17)明海交差点
 調査年月日 : 平成25年6月6日(木) 天候 : 曇

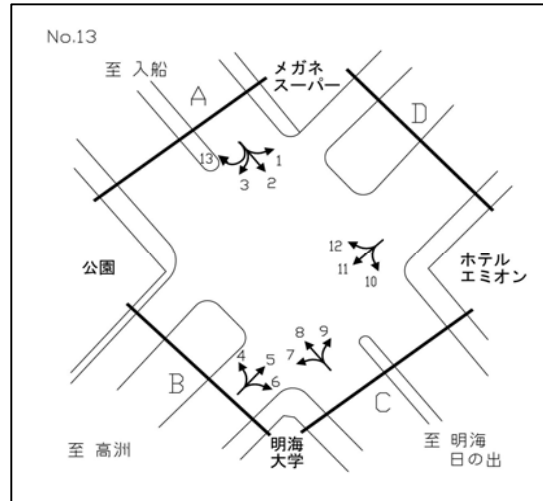


凡例
 □ : 大型車類
 ■ : 小型車類
 — : 大型車混入率

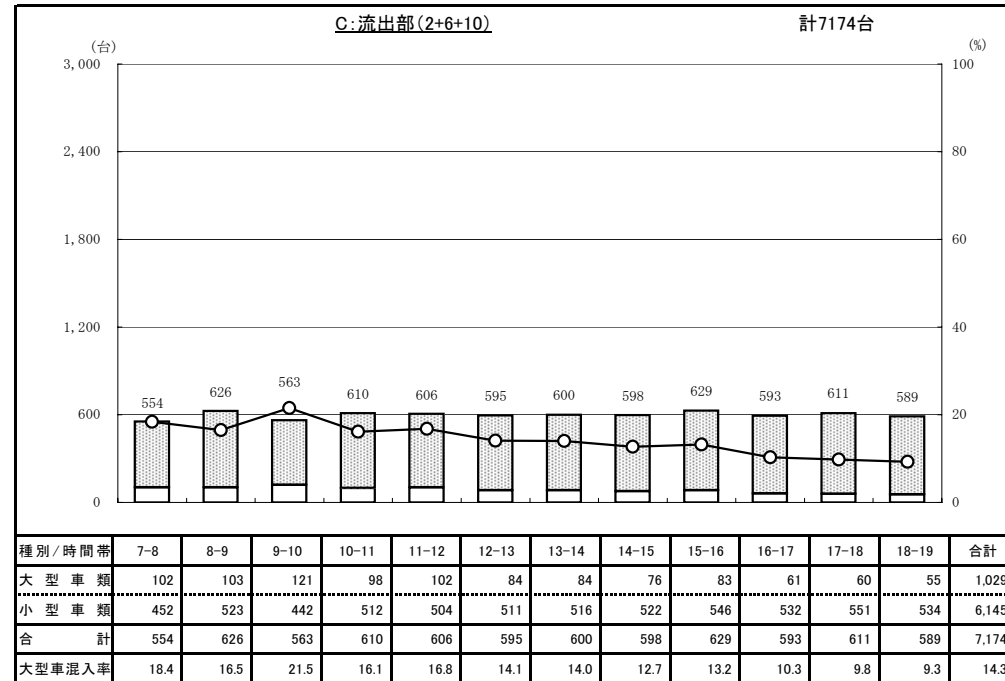
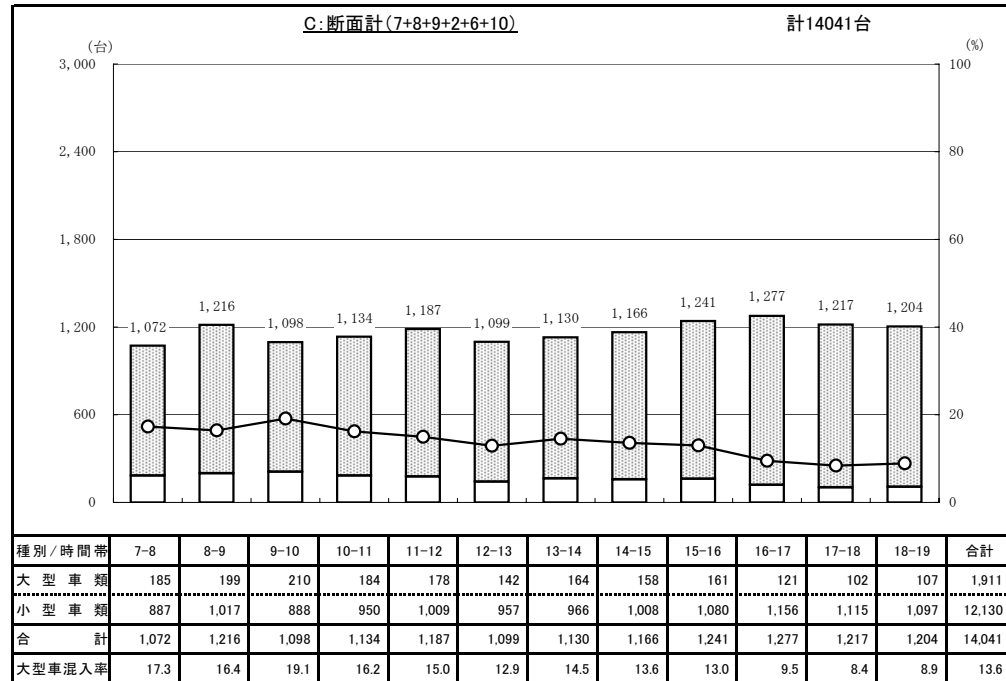
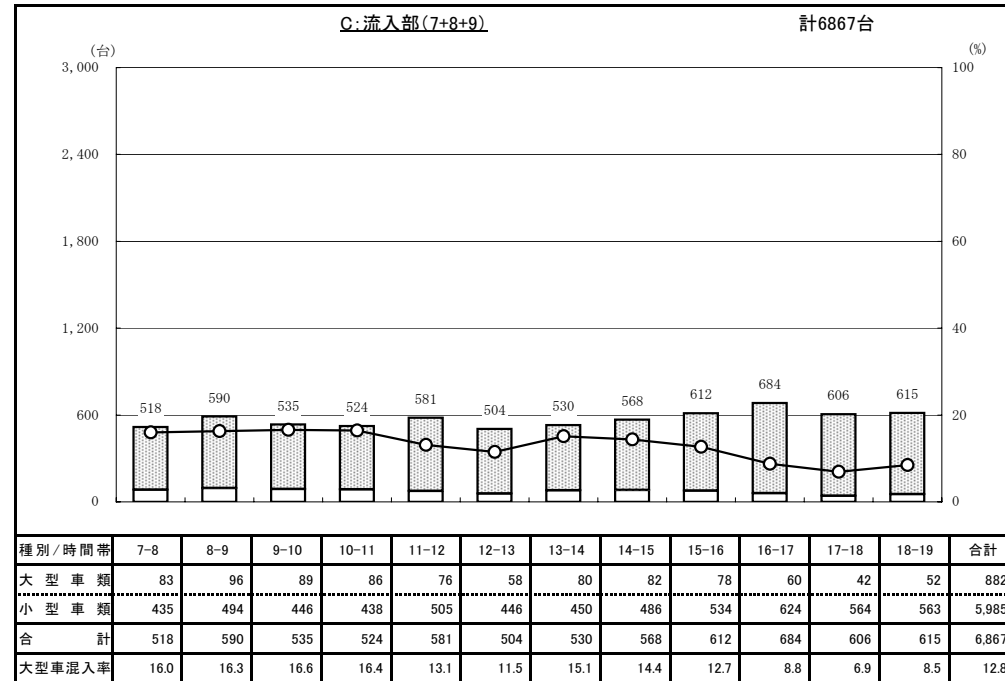


交通量時間変動図

調査地点 : No.13 (17)明海交差点
 調査年月日 : 平成25年6月6日(木) 天候 : 曇

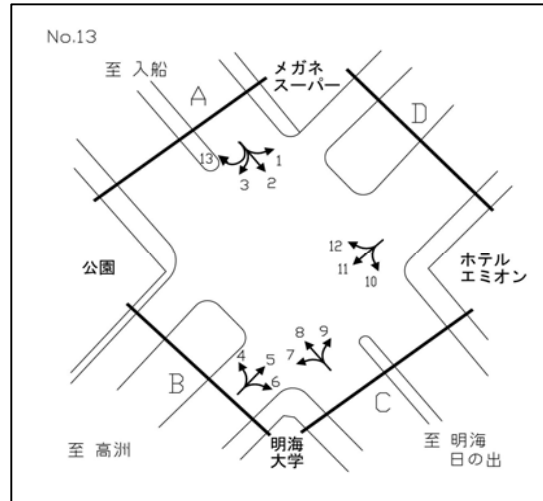


凡例
 □ : 大型車類
 ■ : 小型車類
 — : 大型車混入率

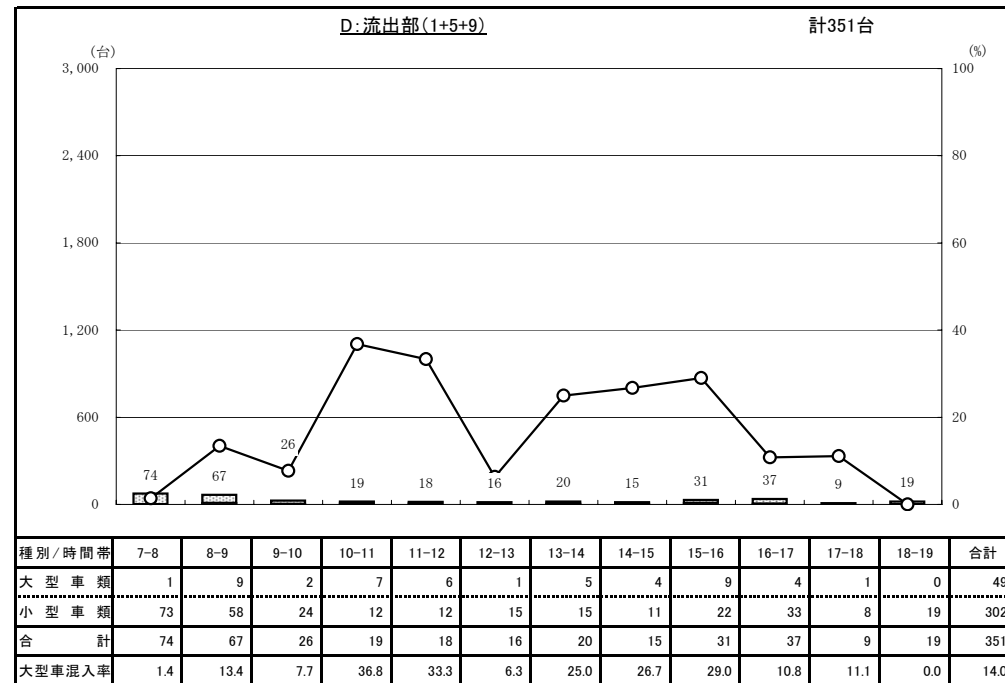
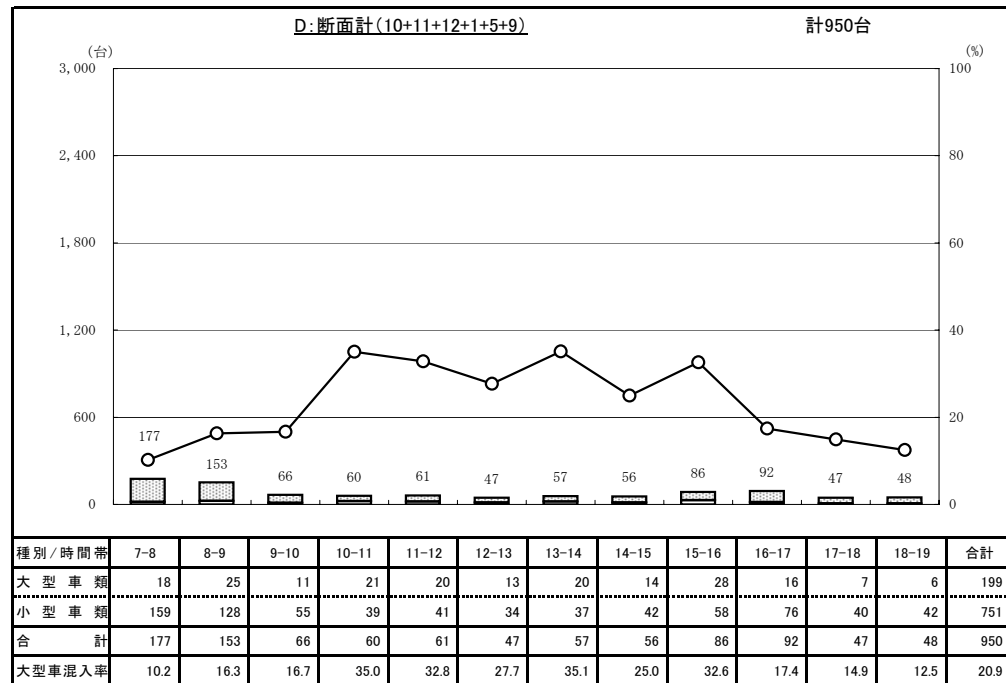
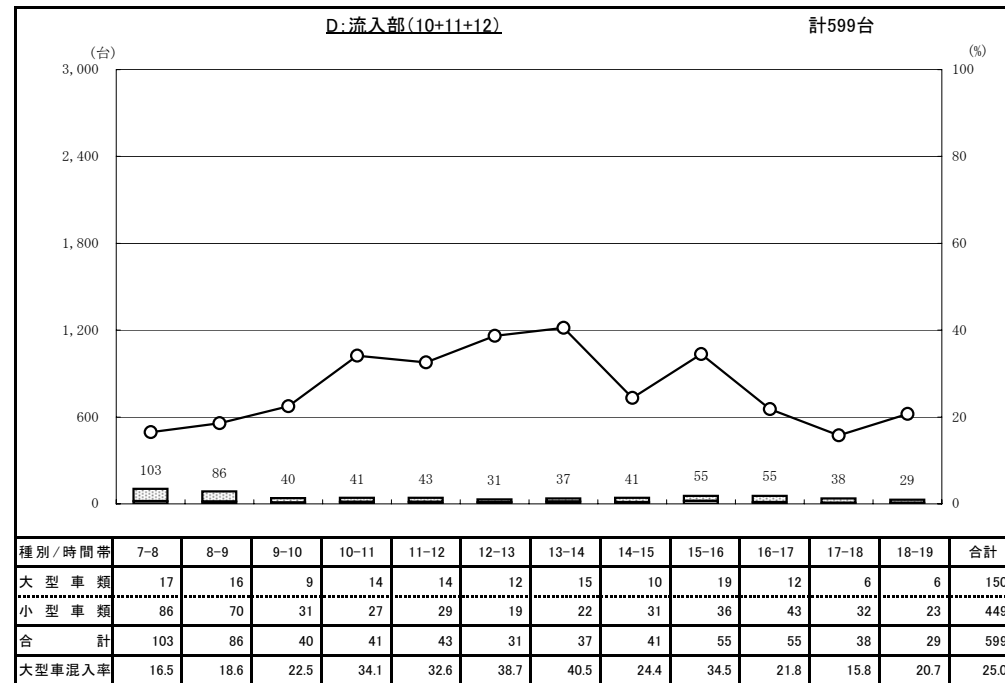


交通量時間変動図

調査地点 : No.13 (17)明海交差点
 調査年月日 : 平成25年6月6日(木) 天候 : 曇

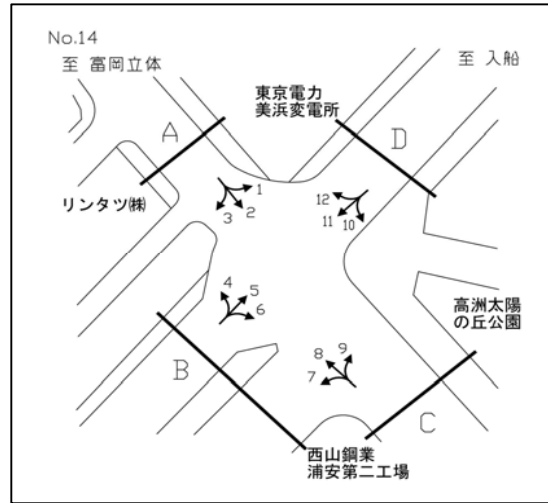


凡例
 □ : 大型車類
 ■ : 小型車類
 ○ : 大型車混入率

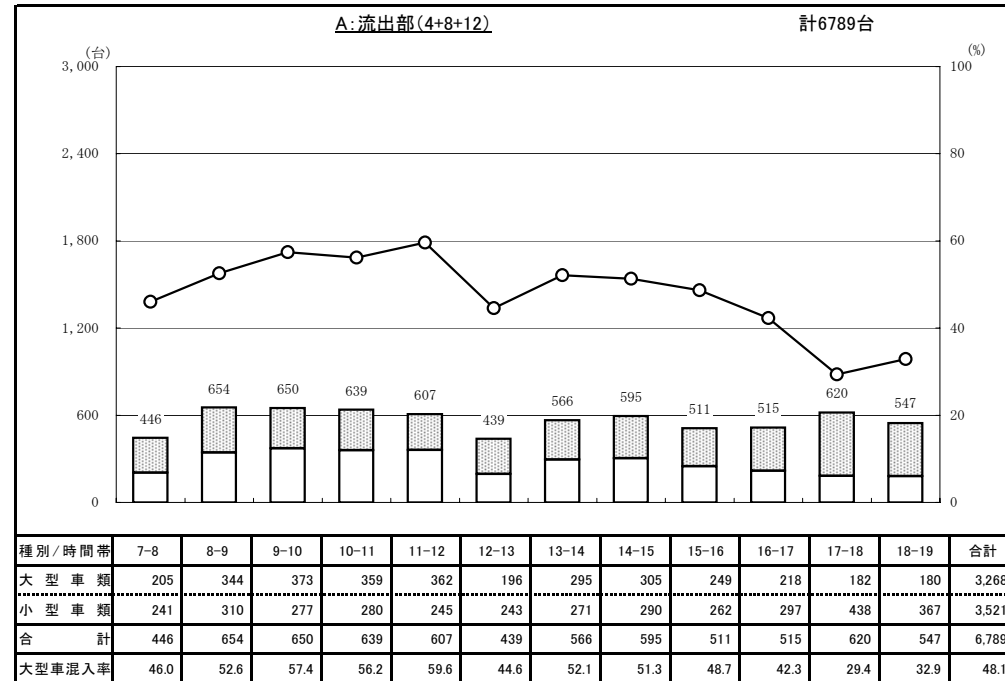
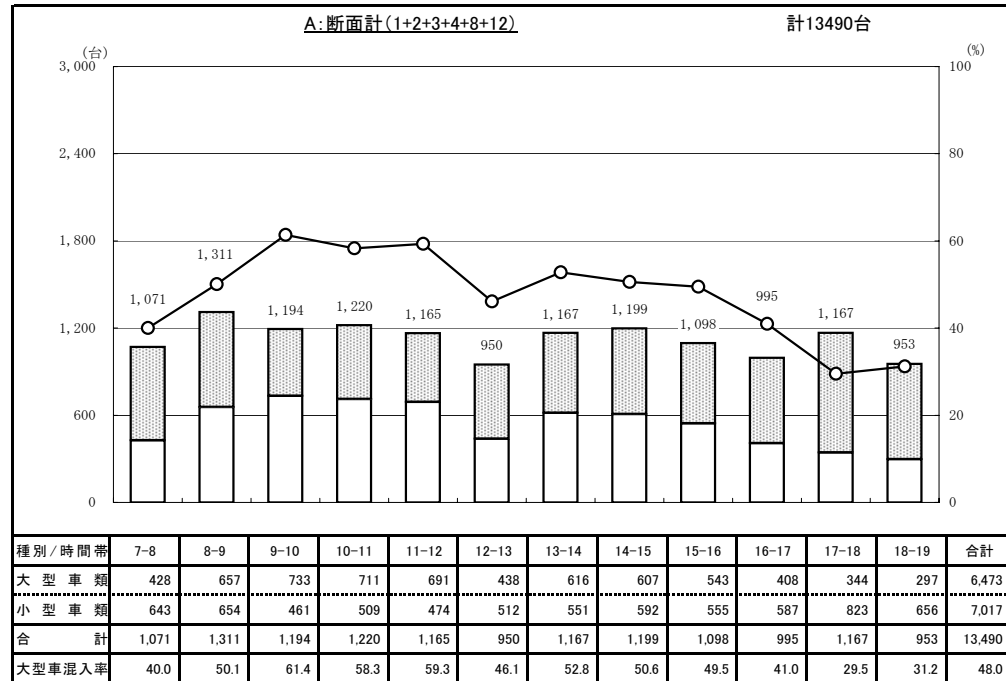
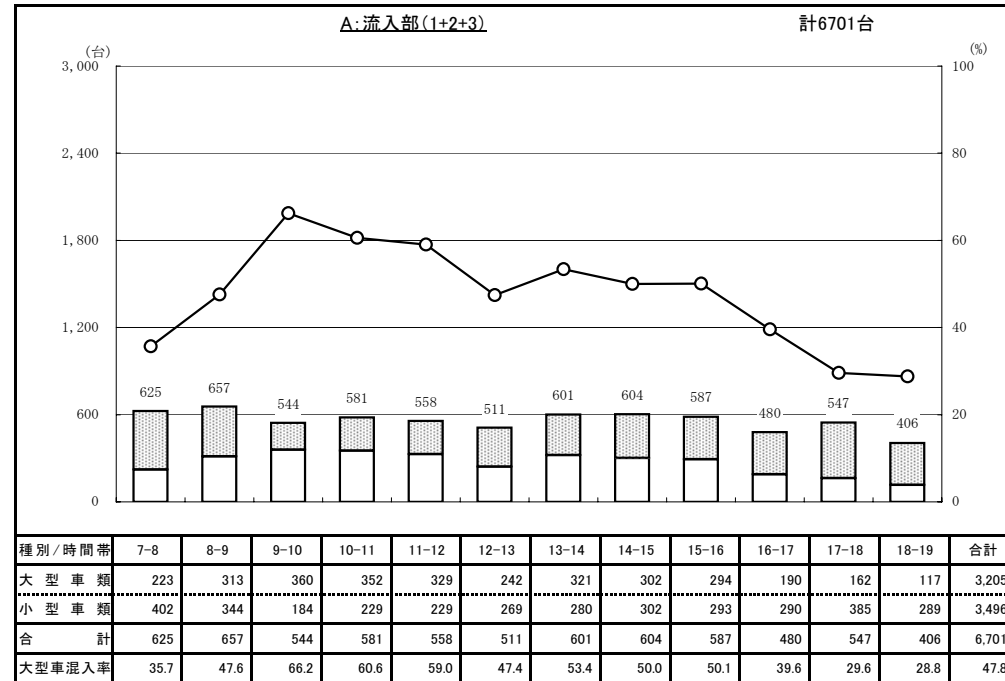


交通量時間変動図

調査地点 : No.14 (18)高洲太陽の丘公園前交差点
 調査年月日 : 平成25年6月6日(木) 天候 : 曇

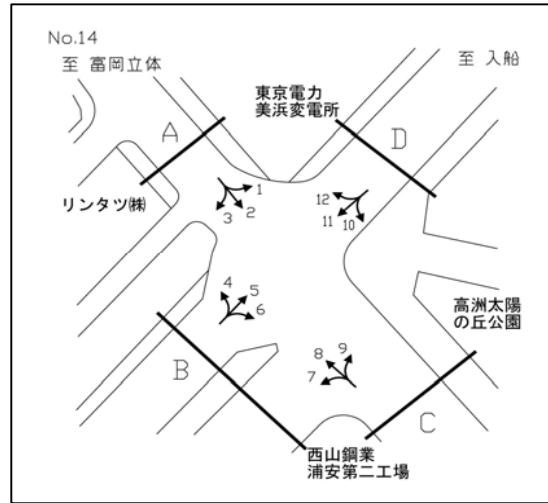


凡 例
 □ : 大型車類
 ■ : 小型車類
 — : 大型車混入率

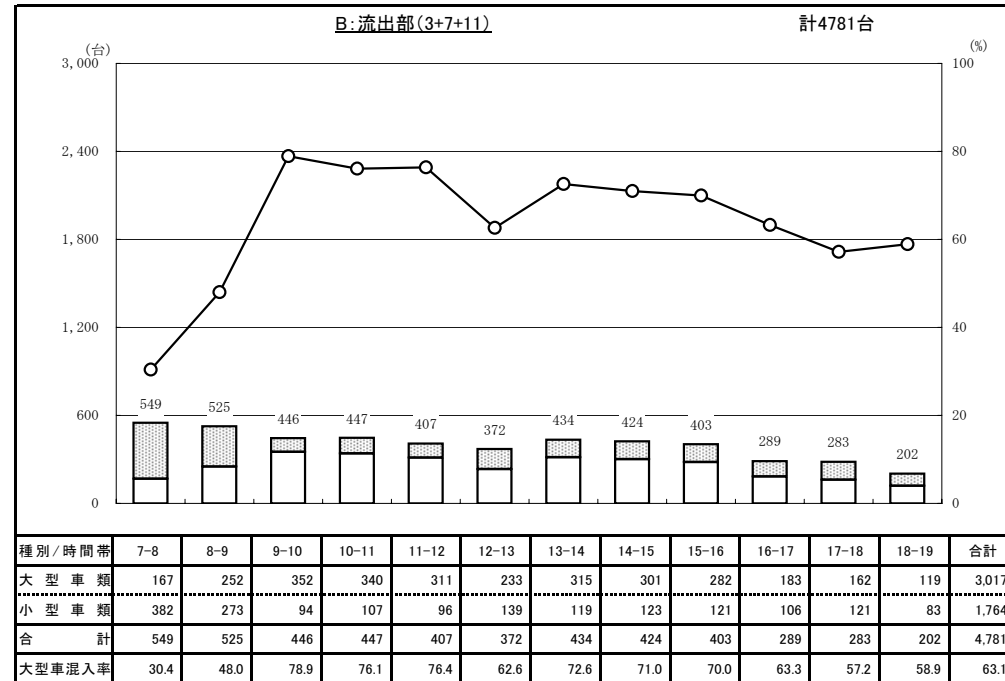
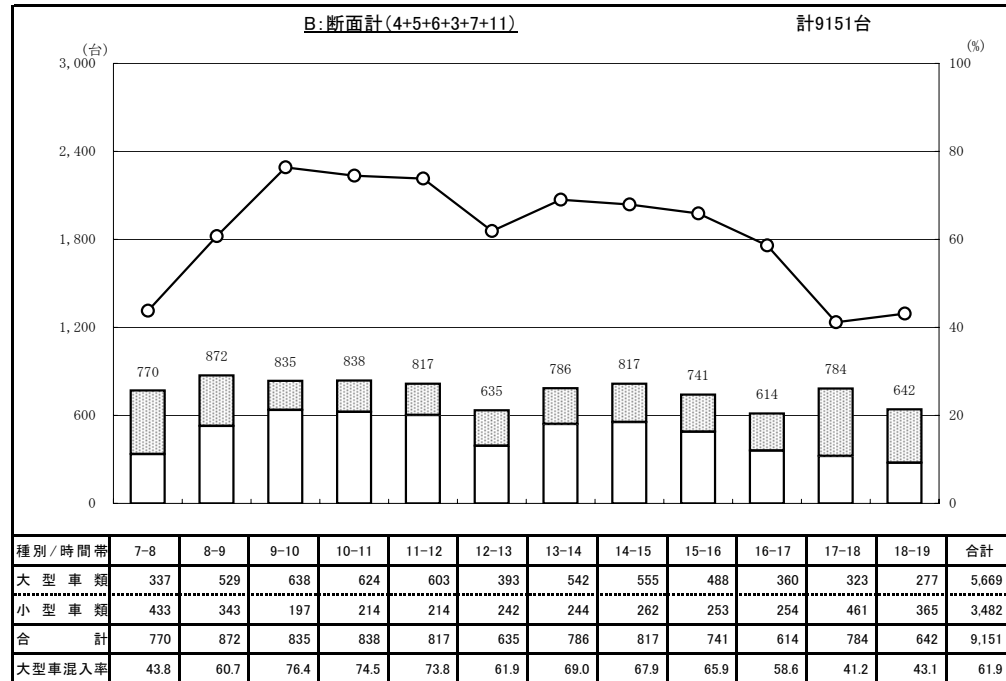
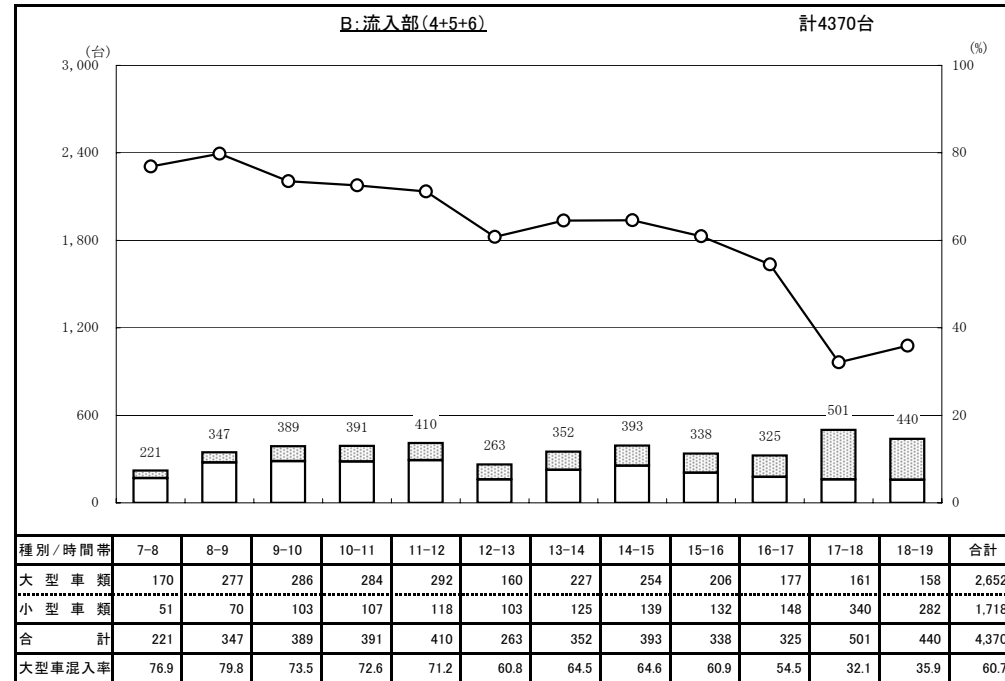


交通量時間変動図

調査地点 : No.14 (18)高洲太陽の丘公園前交差点
 調査年月日 : 平成25年6月6日(木) 天候 : 曇

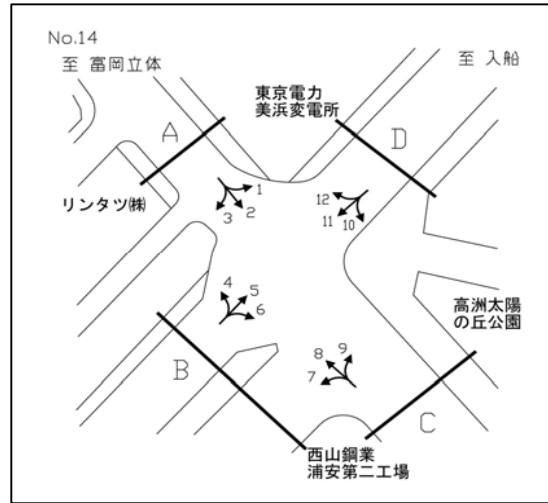


凡 例
 □ : 大型車類
 ■ : 小型車類
 — : 大型車混入率

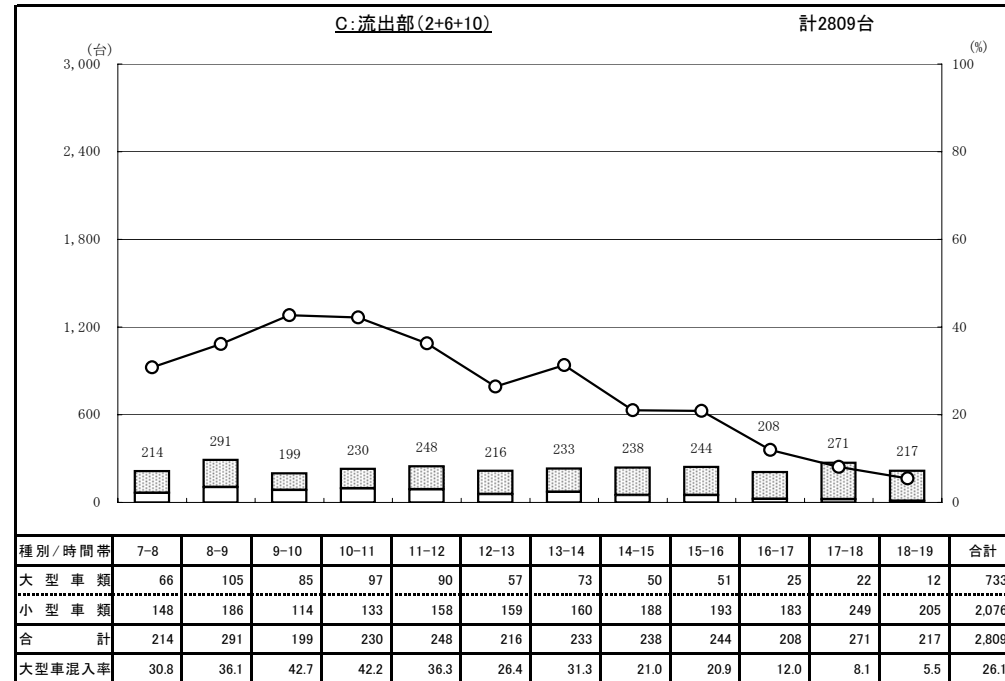
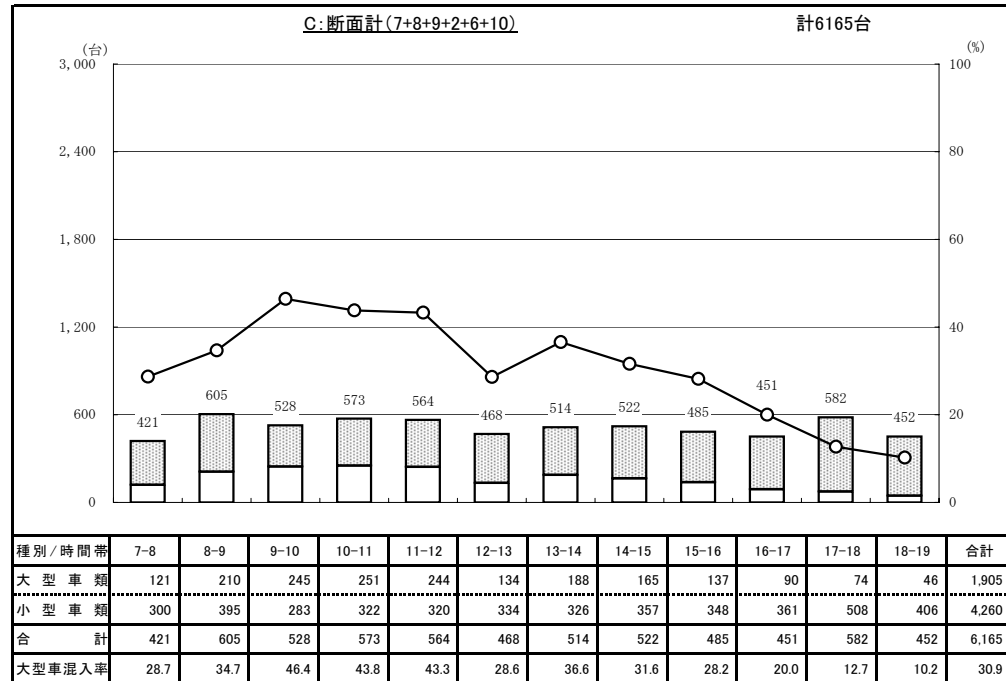
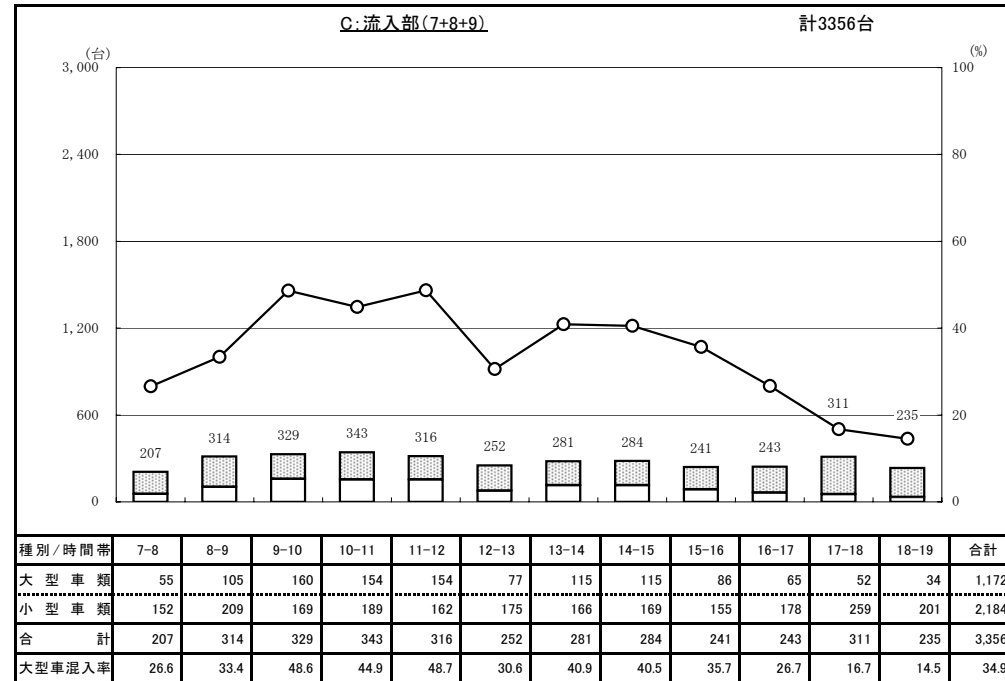


交通量時間変動図

調査地点 : No.14 (18)高洲太陽の丘公園前交差点
 調査年月日 : 平成25年6月6日(木) 天候 : 曇

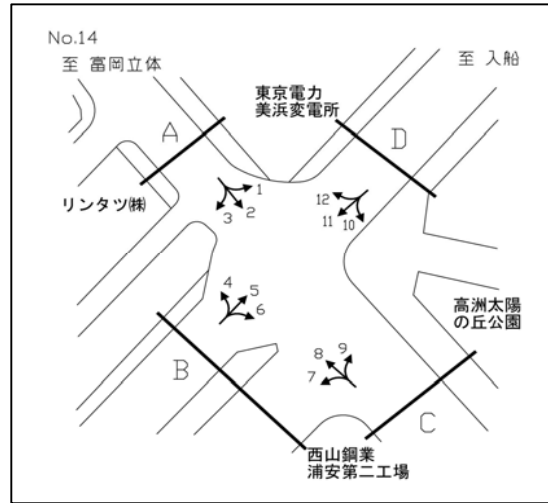


凡 例
 □ : 大型車類
 ■ : 小型車類
 — : 大型車混入率

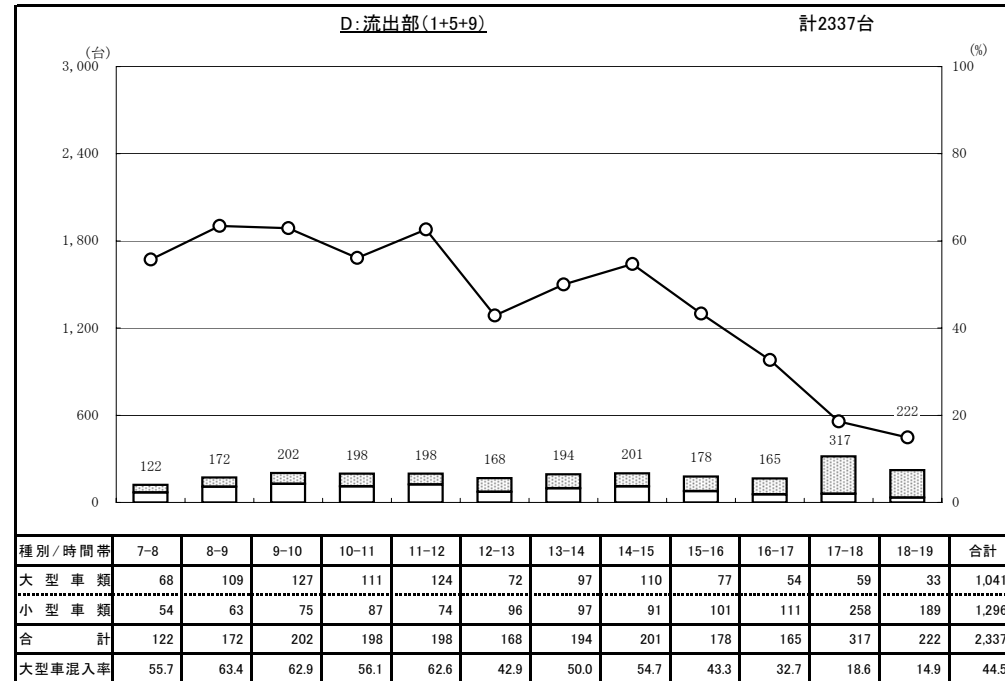
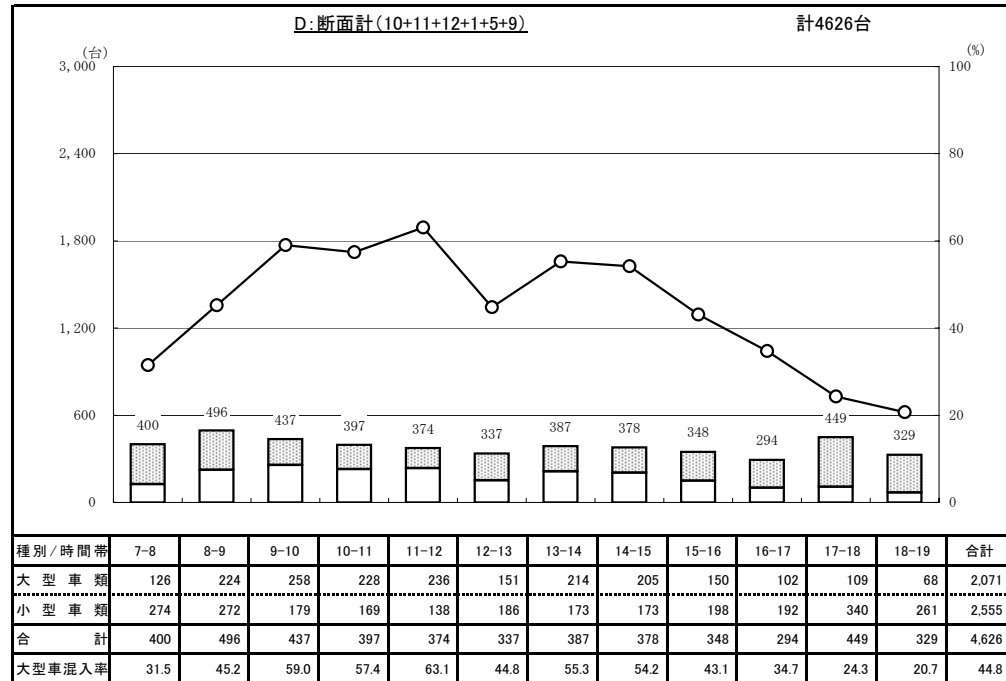
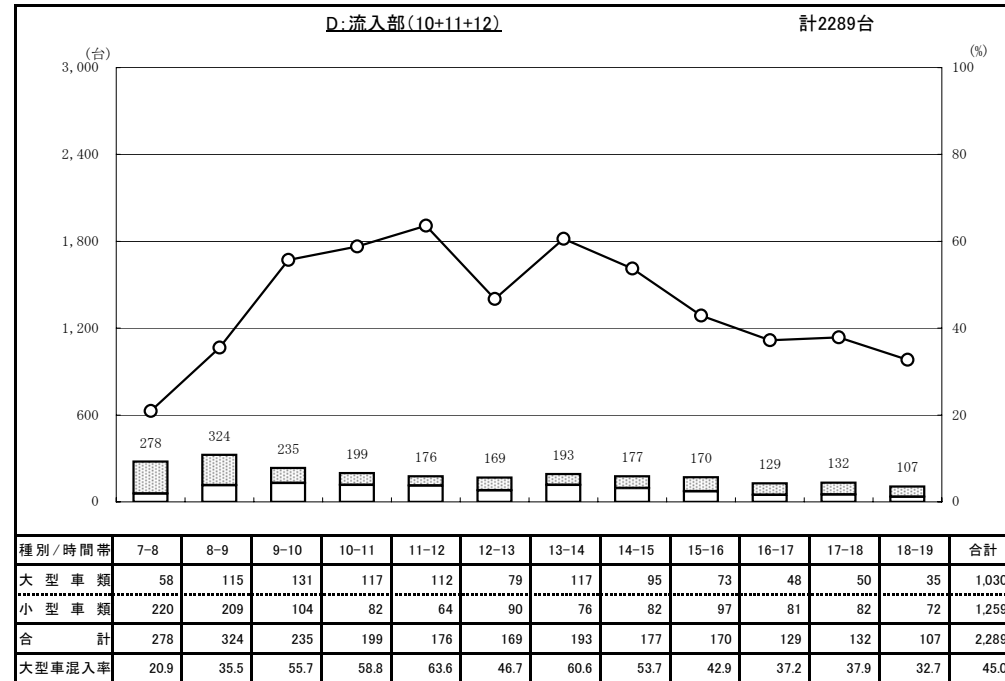


交通量時間変動図

調査地点 : No.14 (18)高洲太陽の丘公園前交差点
 調査年月日 : 平成25年6月6日(木) 天候 : 曇

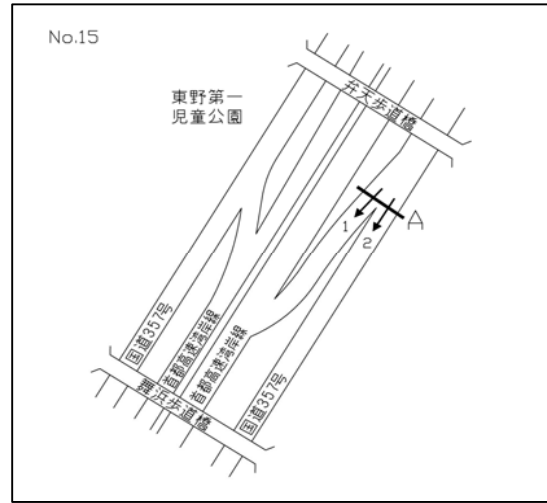


凡 例
 □ : 大型車類
 ■ : 小型車類
 — : 大型車混入率

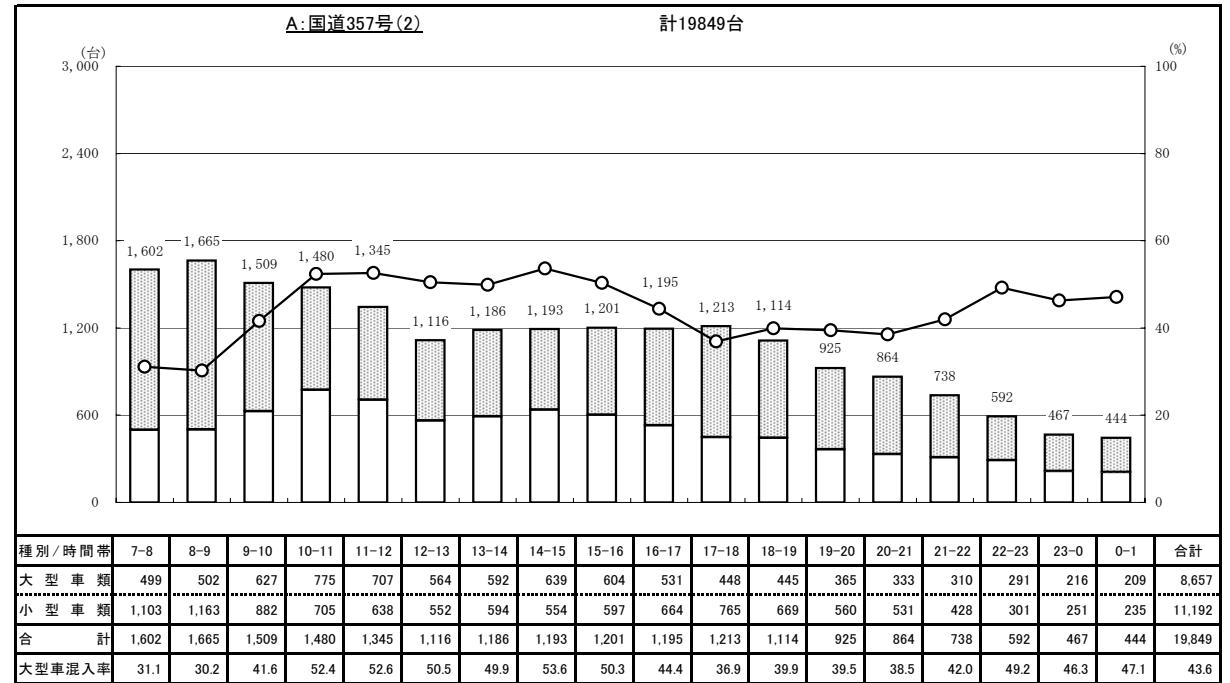
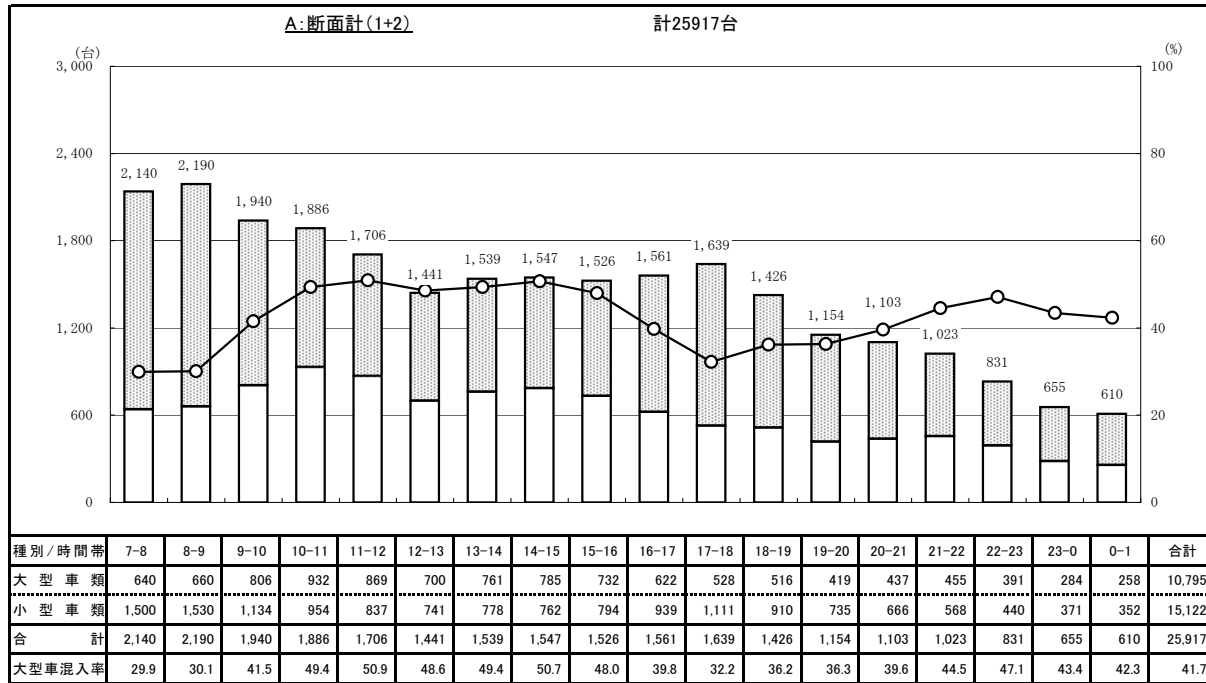
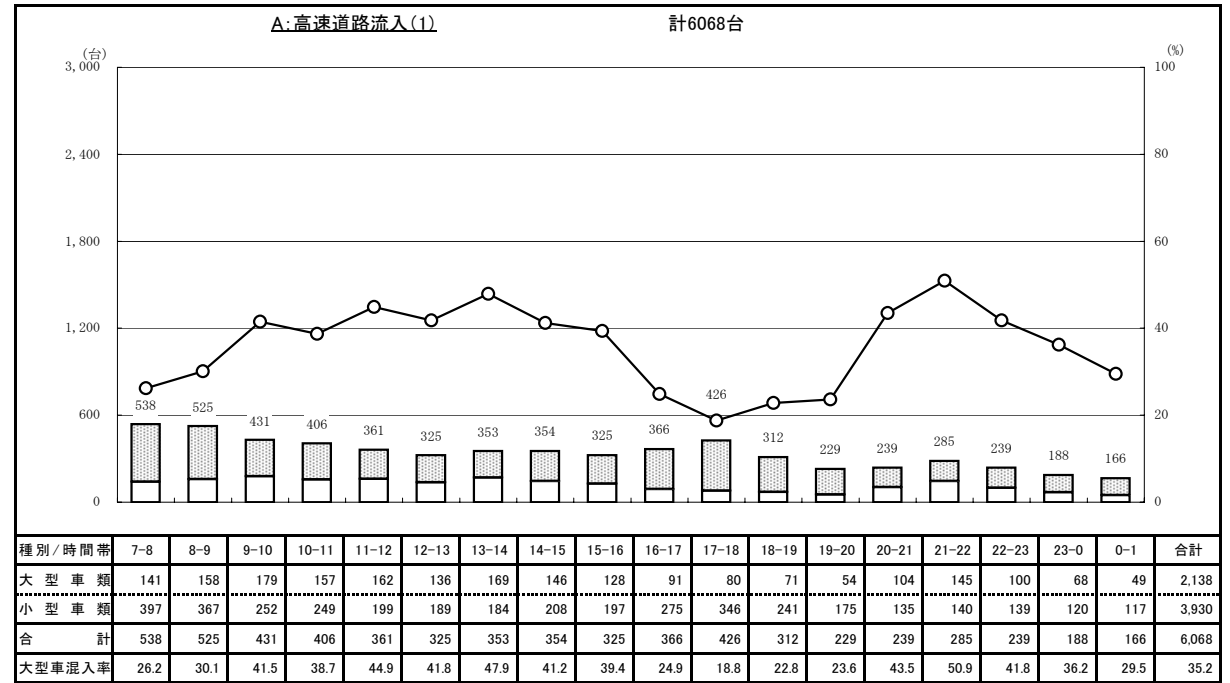


交通量時間變動図

調査地点 : No.15 (19)首都高速浦安西行入口
 調査年月日 : 平成25年6月6日(木) 天候 : 曇

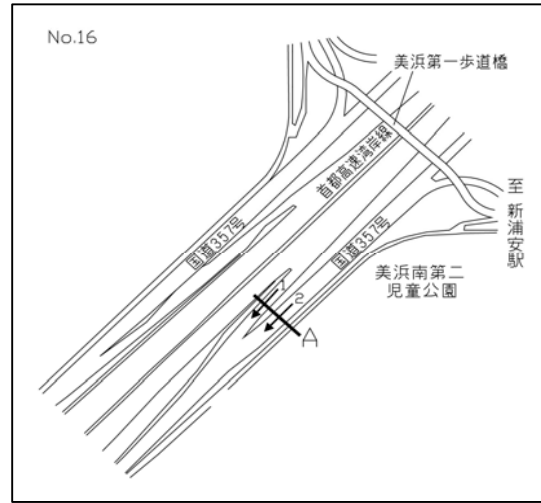


凡 例
 □ : 大型車類
 ■ : 小型車類
 ○ : 大型車混入率

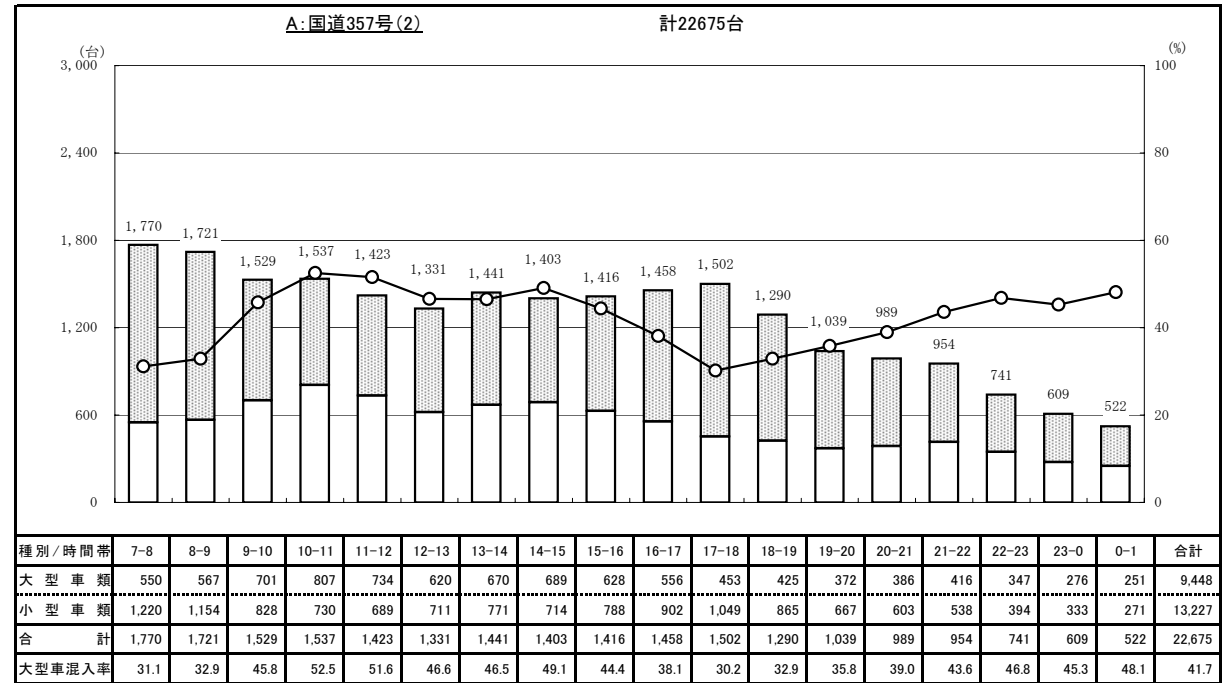
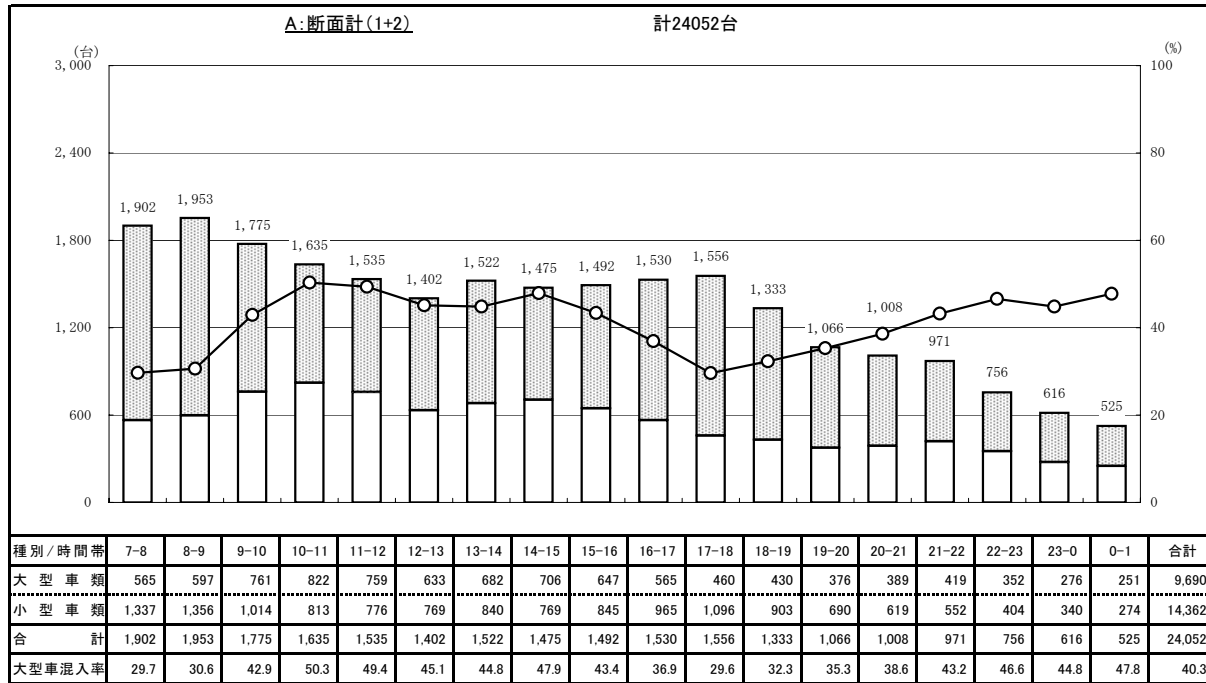
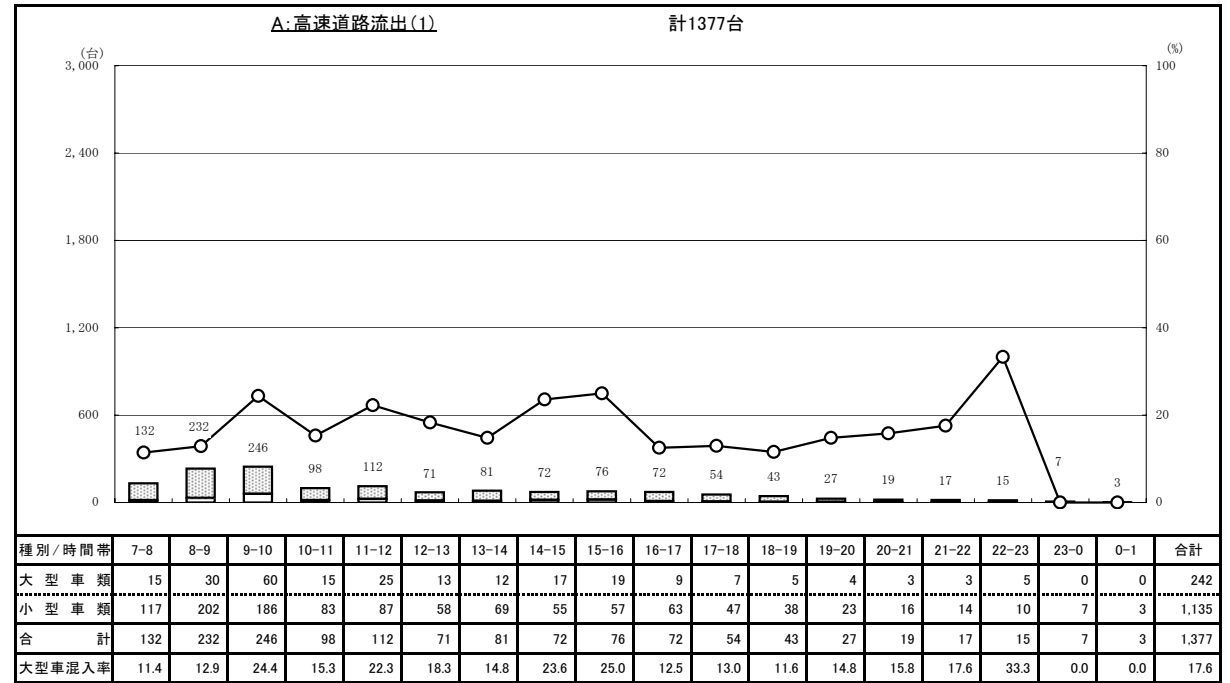


交通量時間變動図

調査地点 : No.16 (20)首都高速浦安西行出口
 調査年月日 : 平成25年6月6日(木) 天候 : 曇

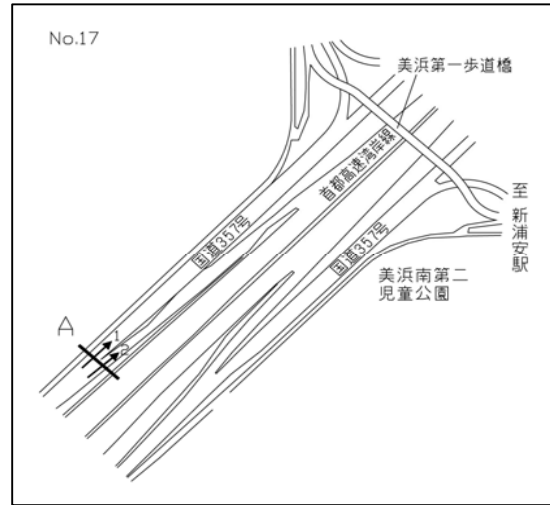


凡例
 □ : 大型車類
 ■ : 小型車類
 ○ : 大型車混入率

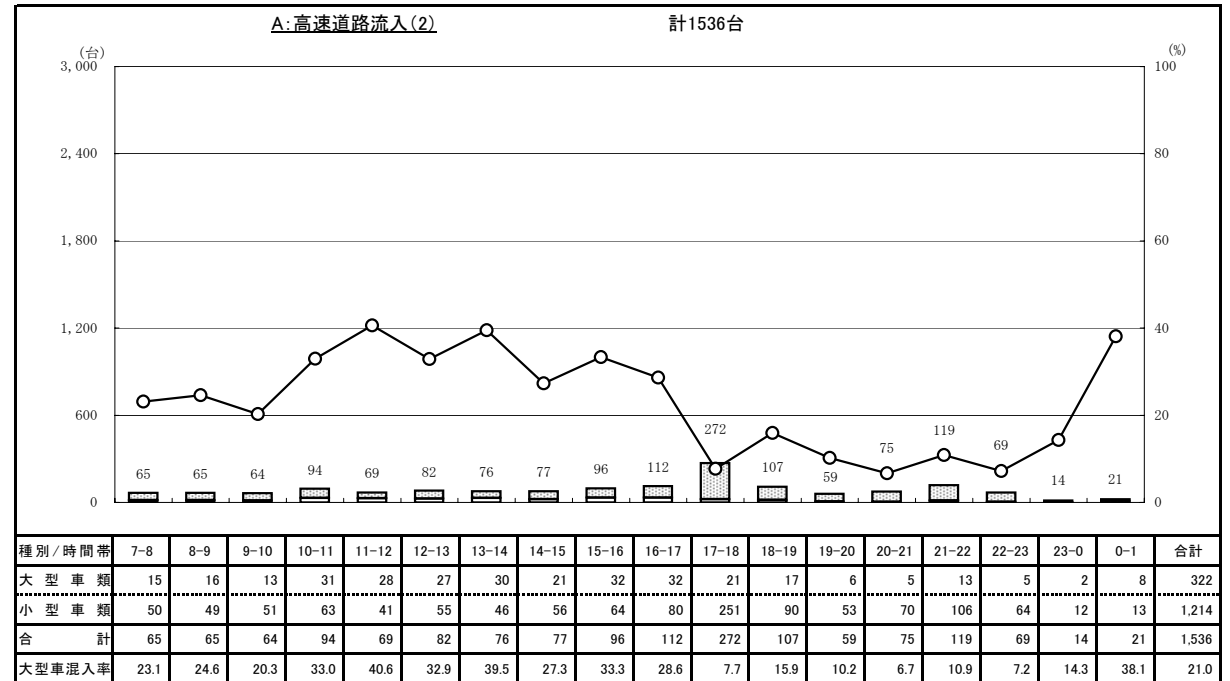
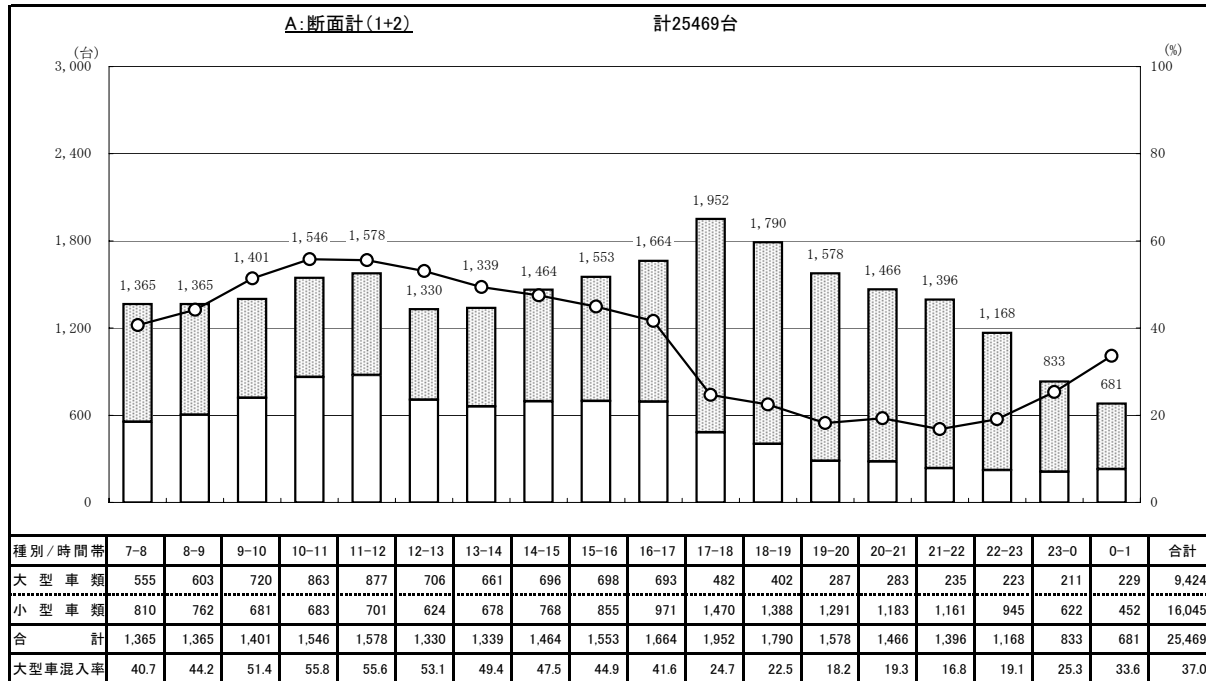
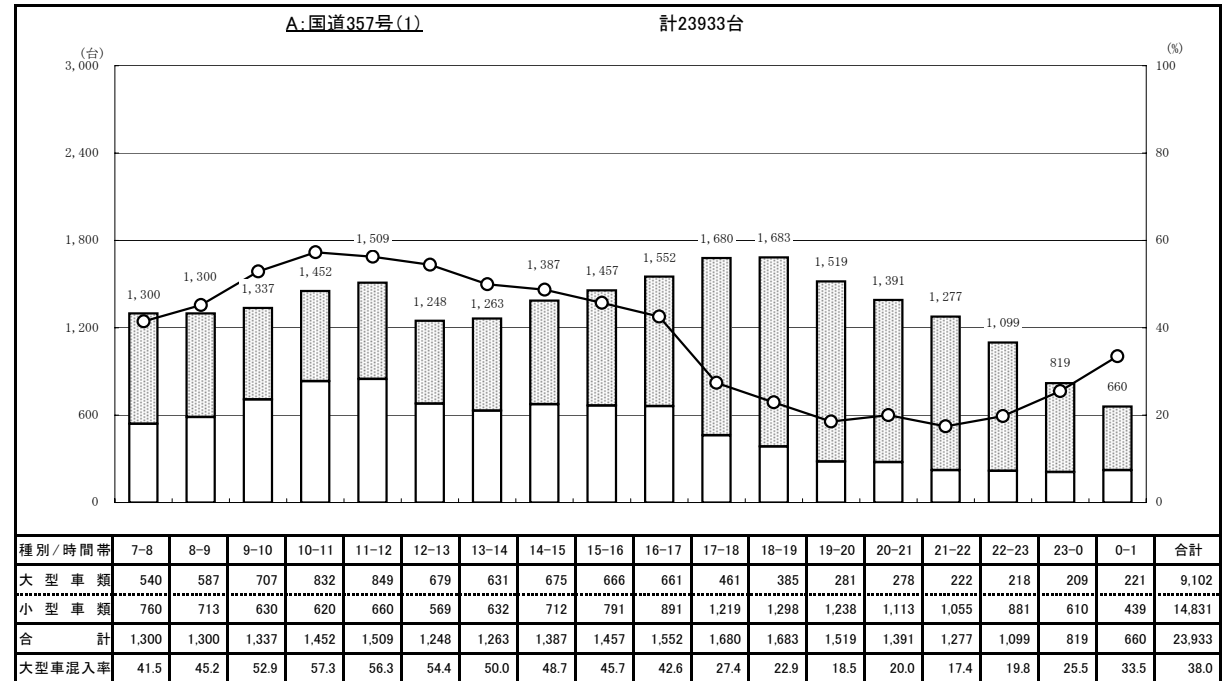


交通量時間變動図

調査地点 : No.17 (21)首都高速浦安東行入口
 調査年月日 : 平成25年6月6日(木) 天候 : 曇

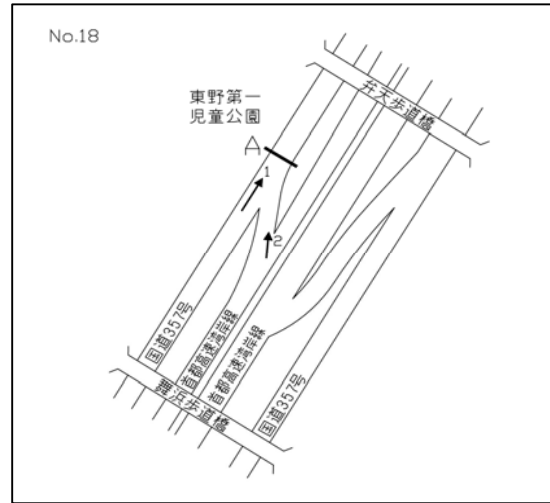


凡例
 □ : 大型車類
 ■ : 小型車類
 ○ : 大型車混入率

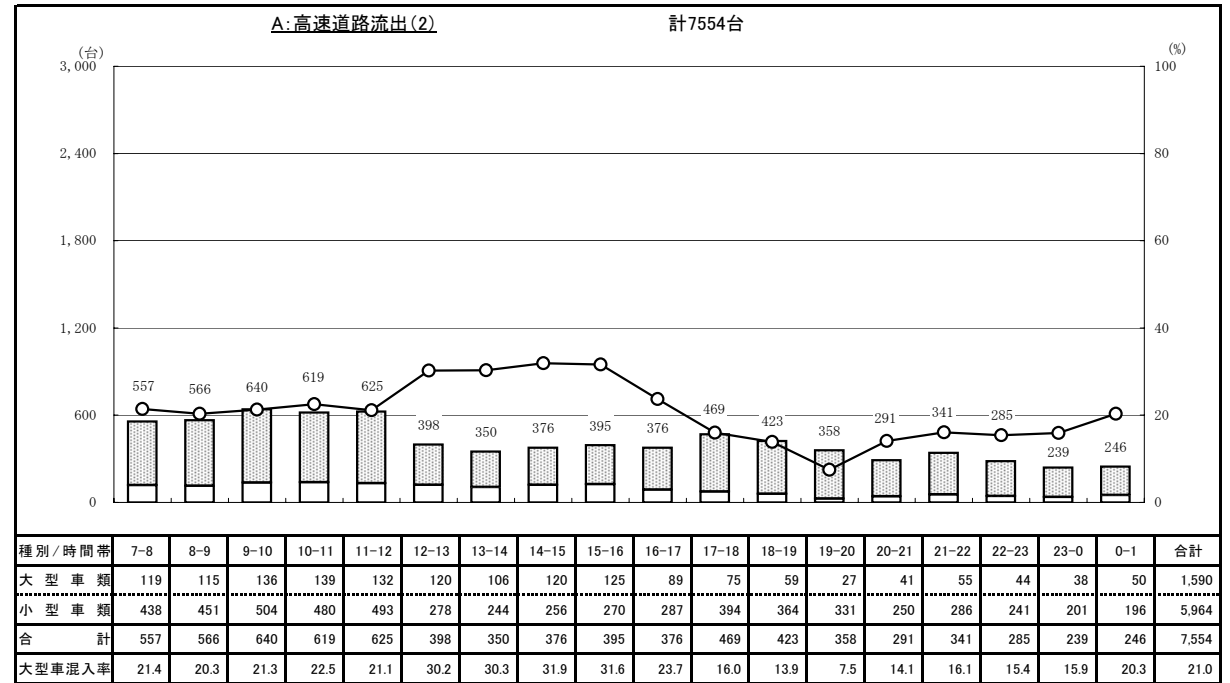
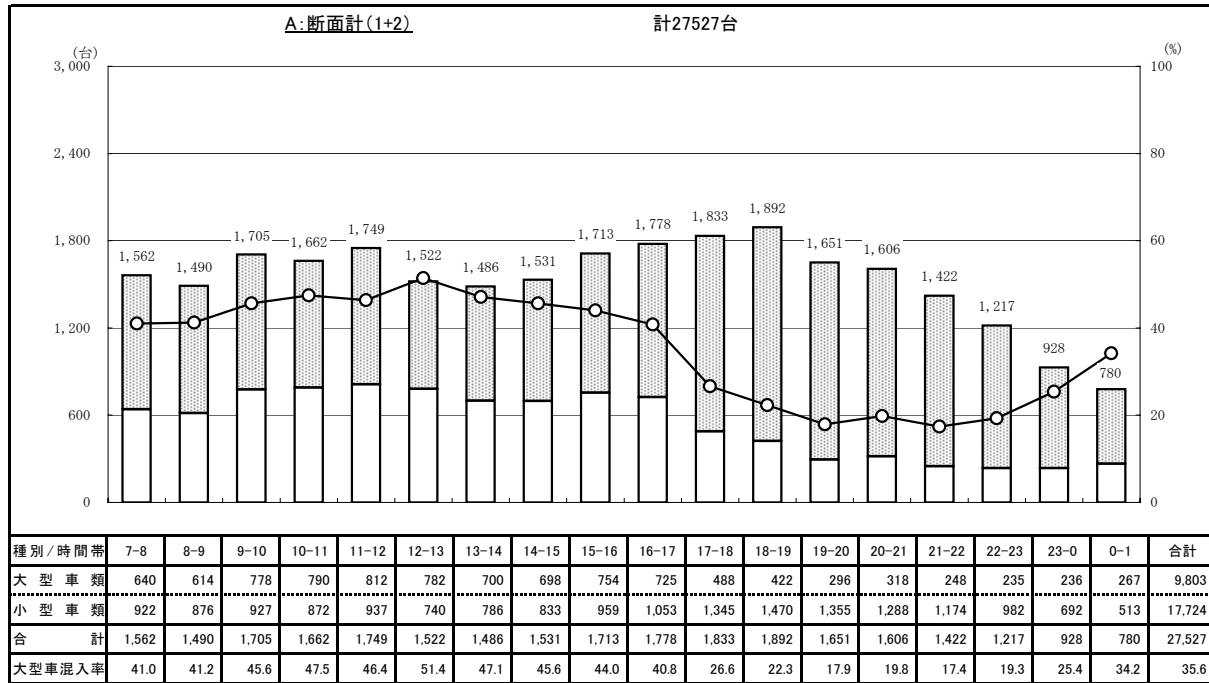
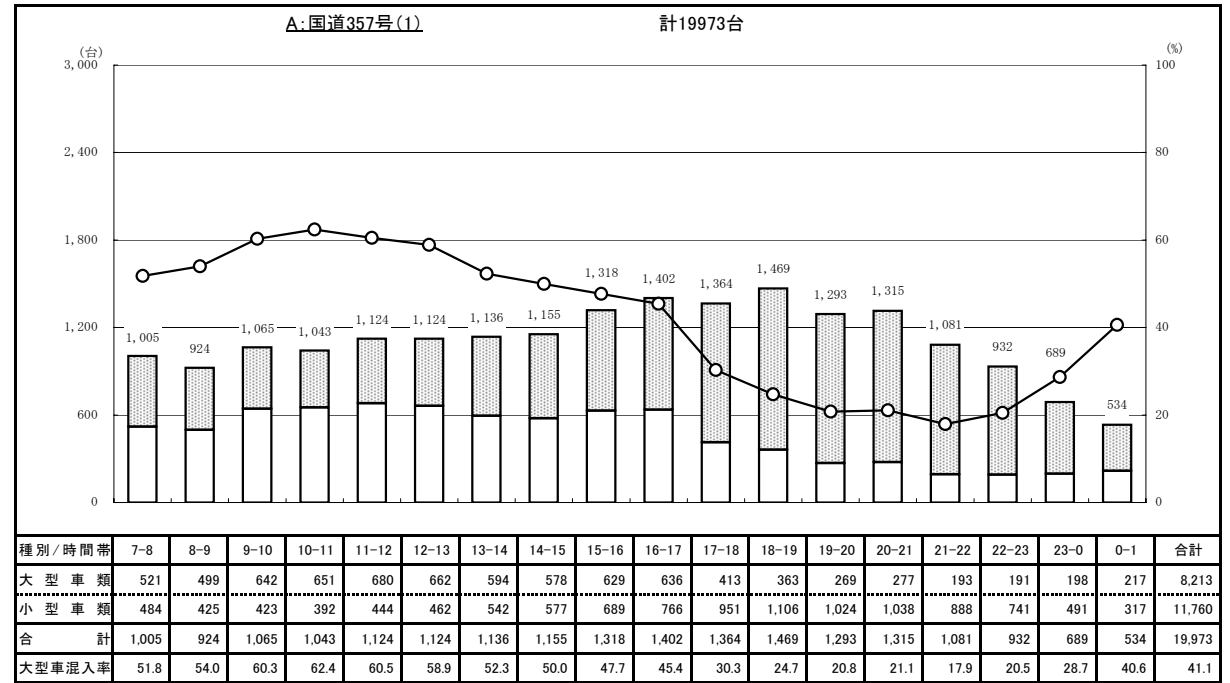


交通量時間變動図

調査地点 : No.18 (22)首都高速浦安東行出口
 調査年月日 : 平成25年6月6日(木) 天候 : 曇

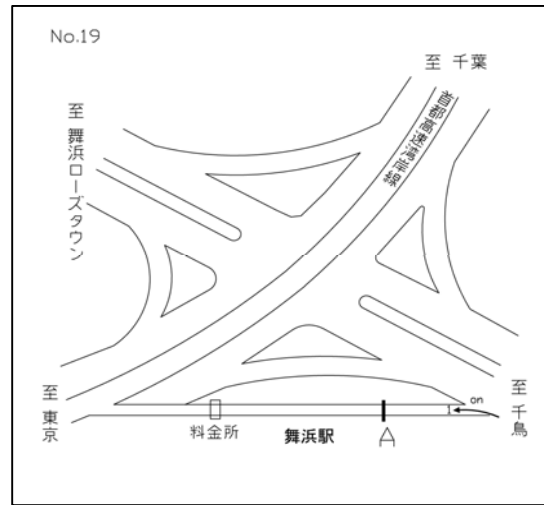


凡 例
 □ : 大型車類
 ■ : 小型車類
 ○ : 大型車混入率

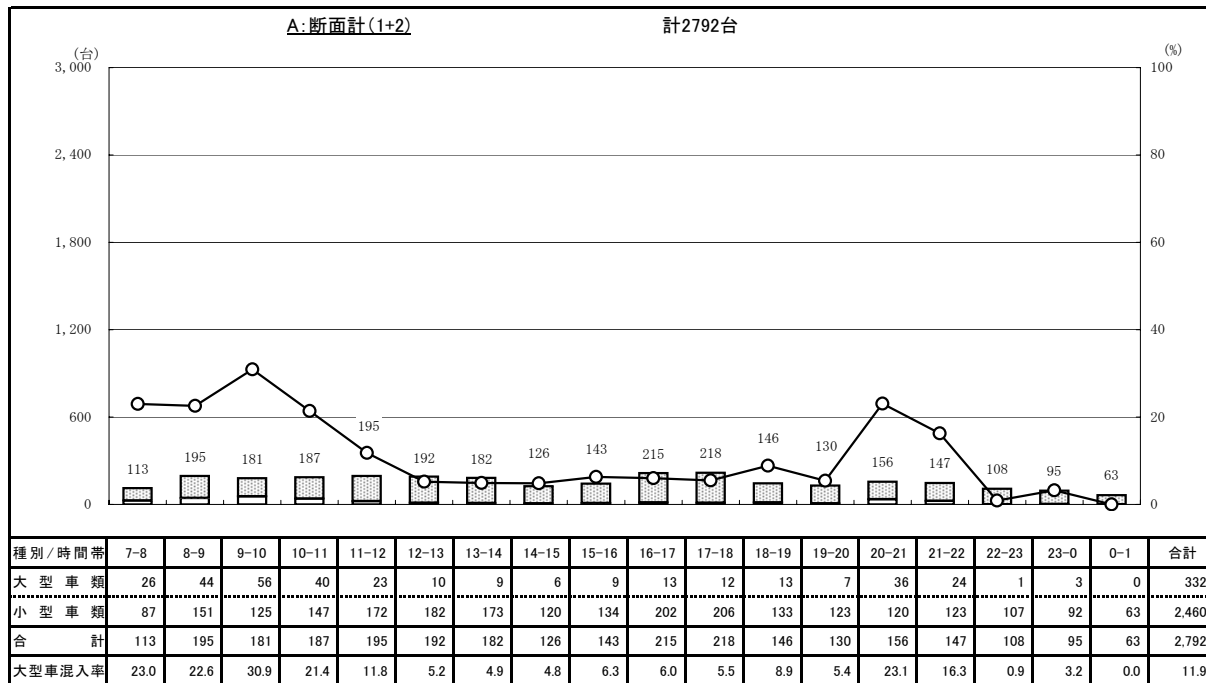
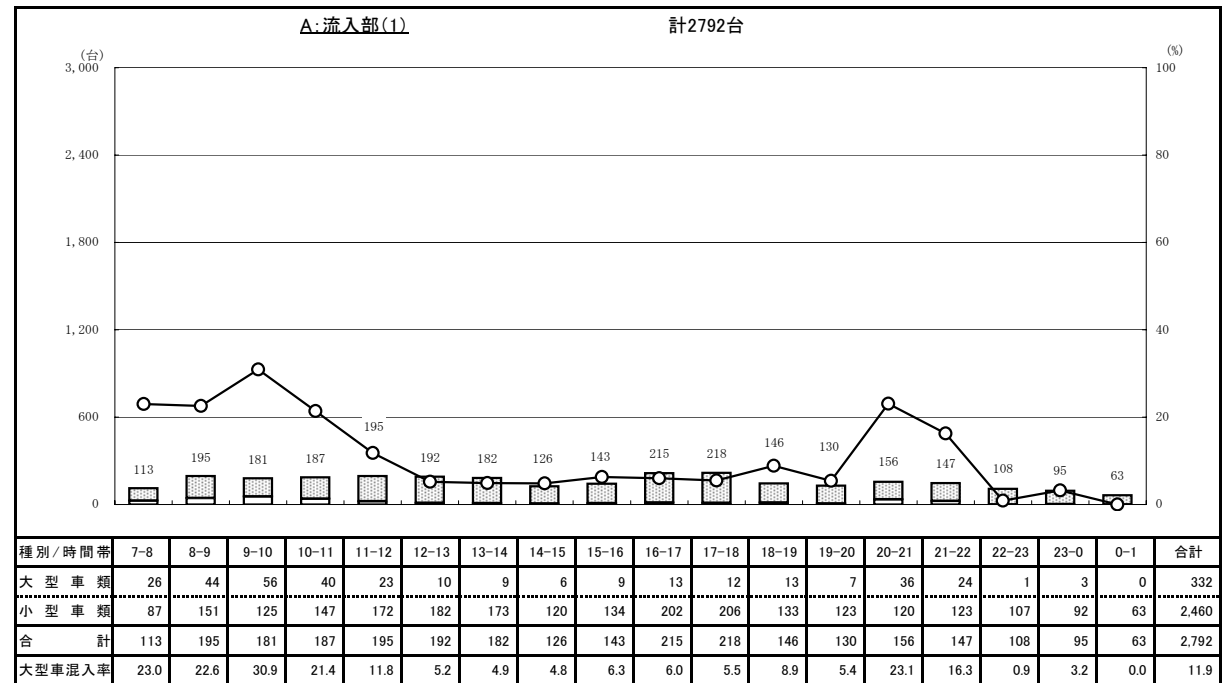


交通量時間変動図

調査地点 : No.19 舞浜ランプ
 調査年月日 : 平成25年6月6日(木) 天候 : 曇

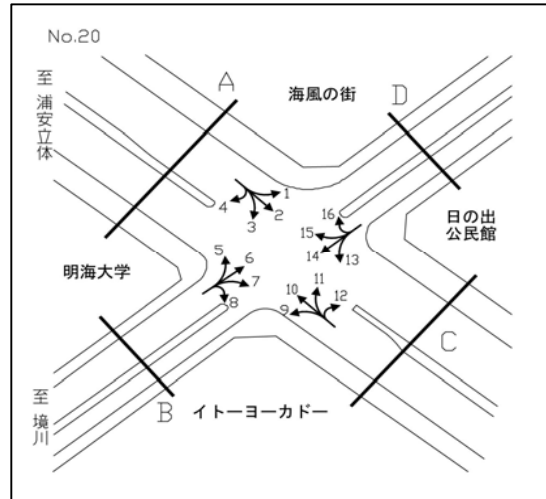


凡例
 □ : 大型車類
 ■ : 小型車類
 ○ : 大型車混入率

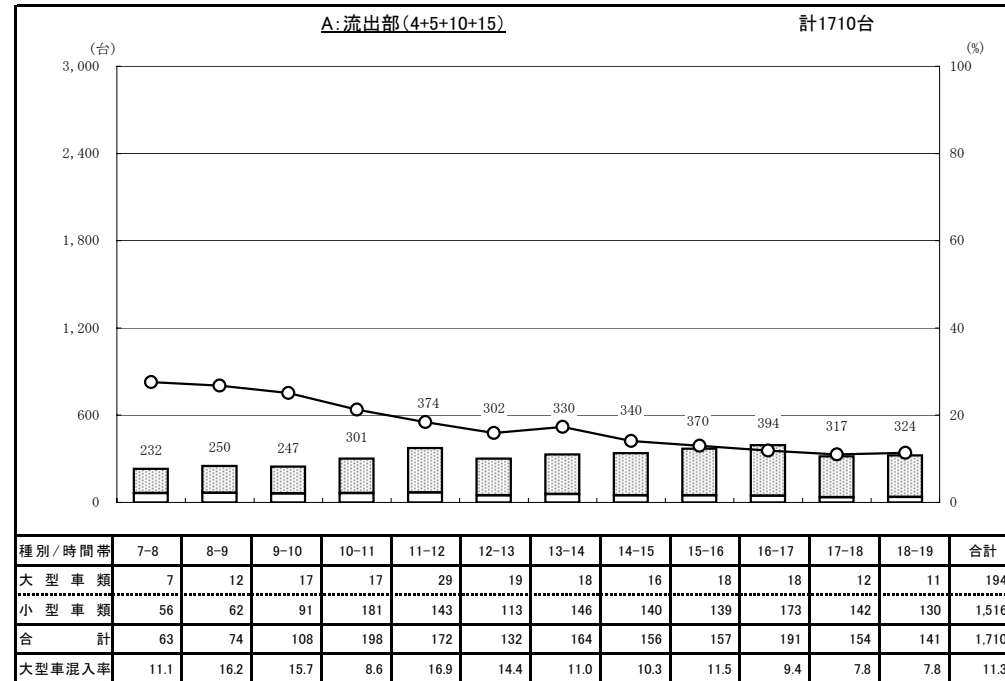
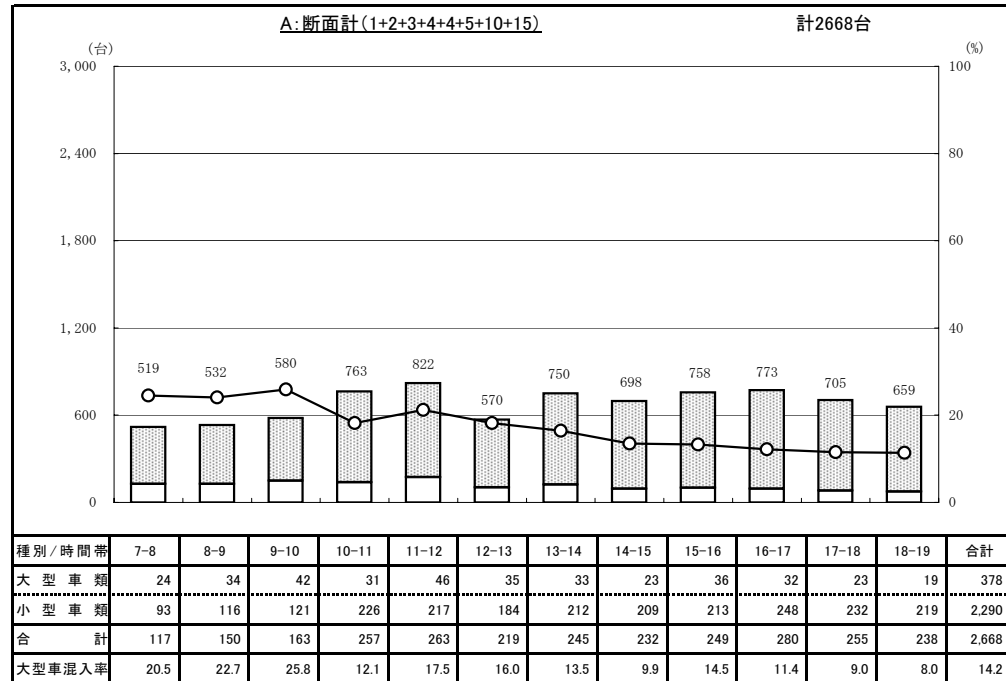
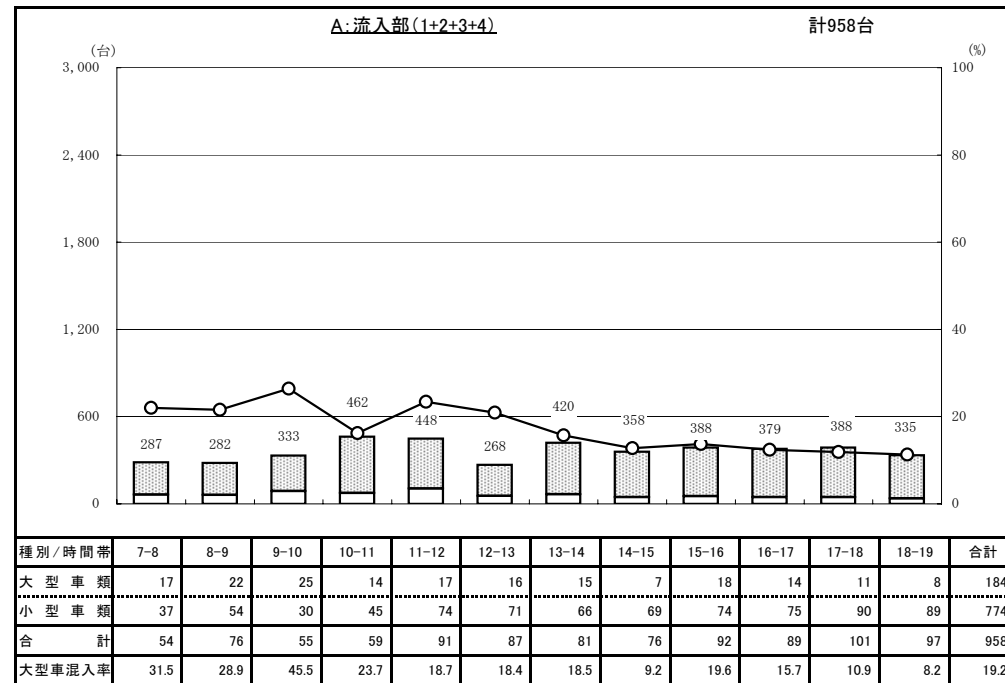


交通量時間変動図

調査地点 : No.20 (26)日の出公民館前交差点
 調査年月日 : 平成25年6月6日(木) 天候 : 曇

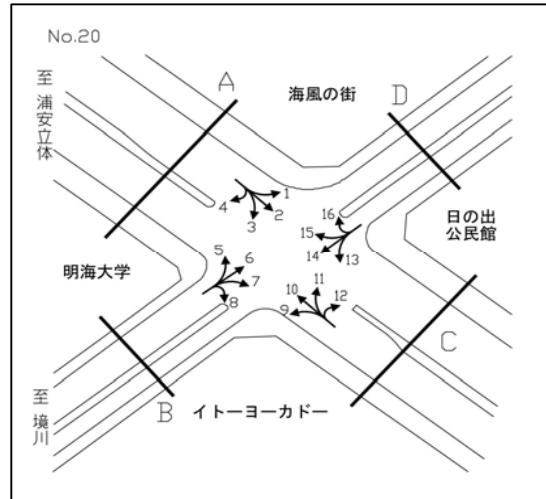


凡例
 □ : 大型車類
 ■ : 小型車類
 ○ — : 大型車混入率

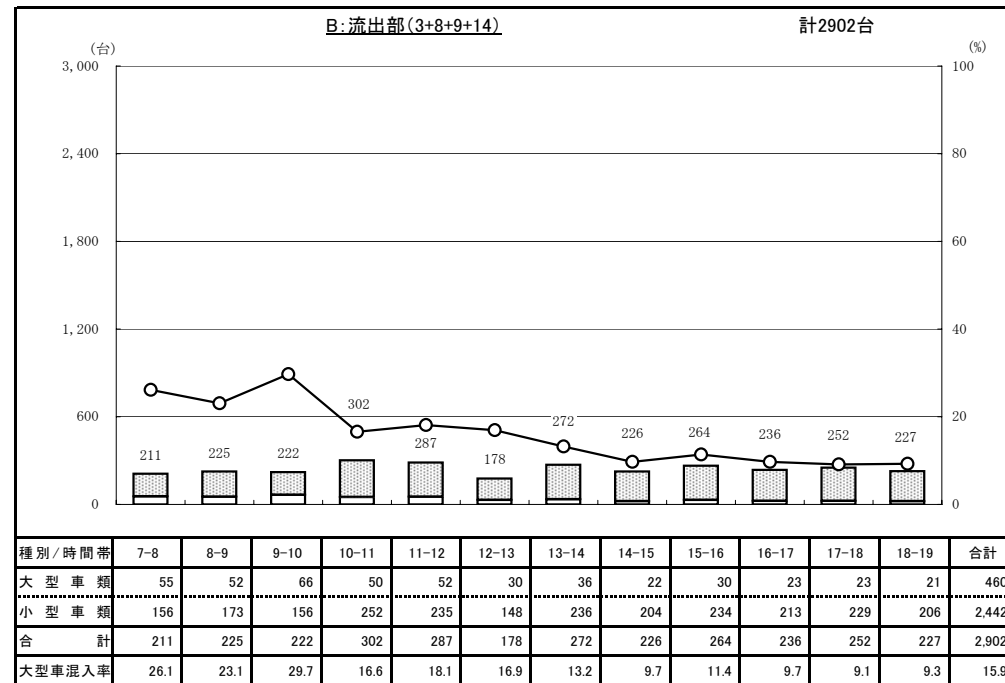
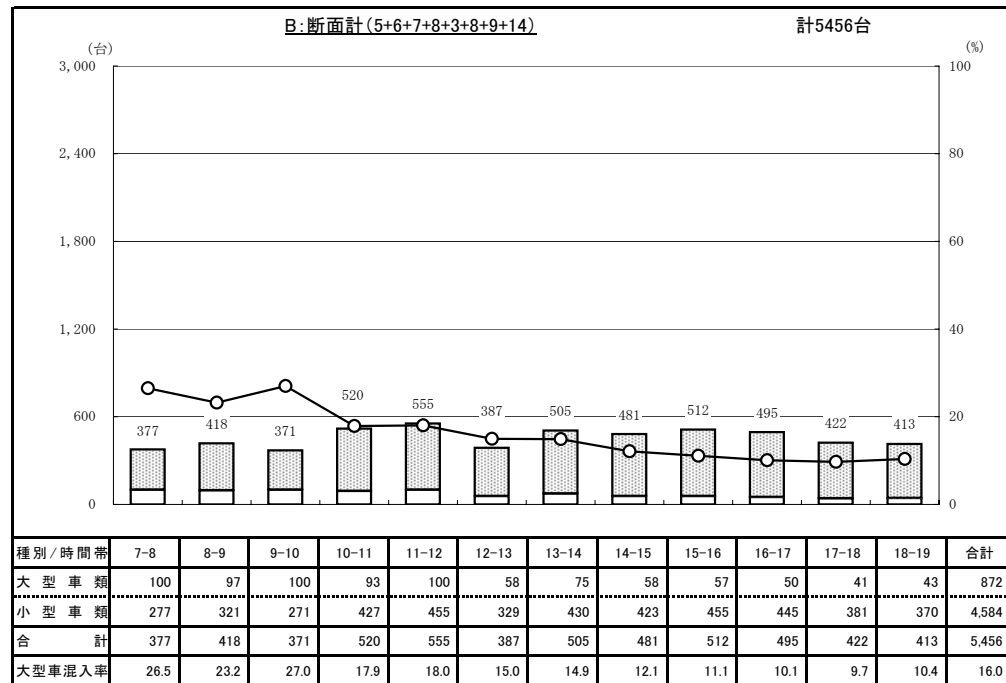
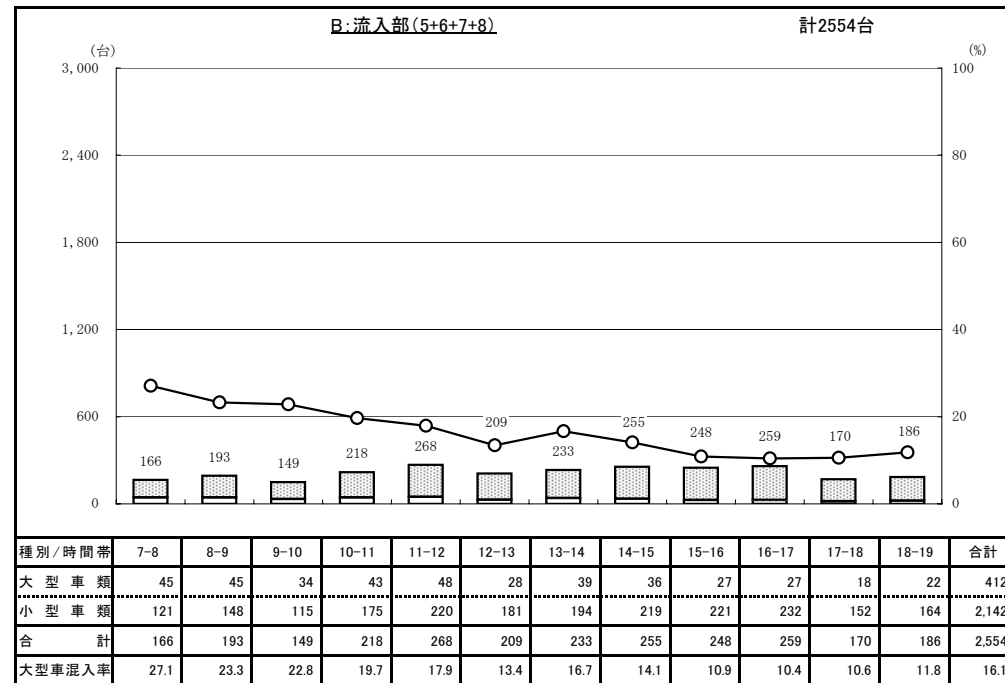


交通量時間変動図

調査地点 : No.20 (26)日の出公民館前交差点
 調査年月日 : 平成25年6月6日(木) 天候 : 曇

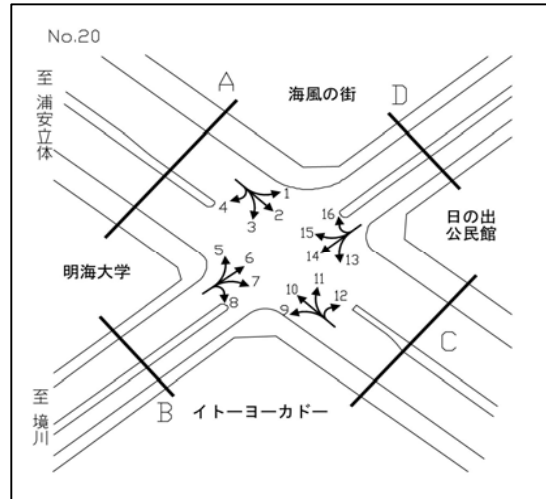


凡例
 □ : 大型車類
 ■ : 小型車類
 ○ : 大型車混入率

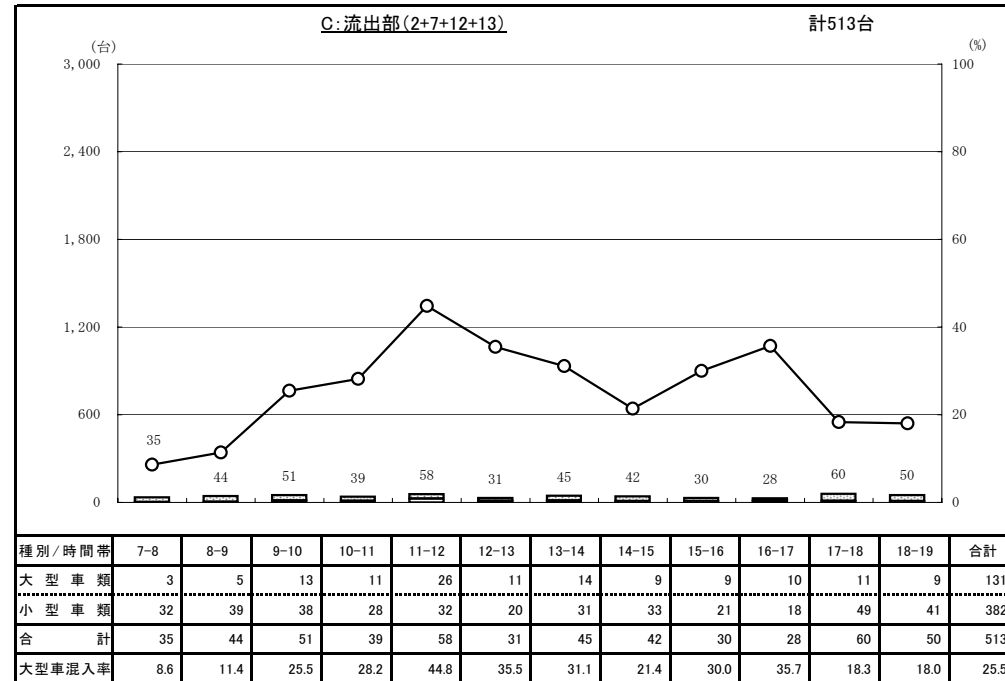
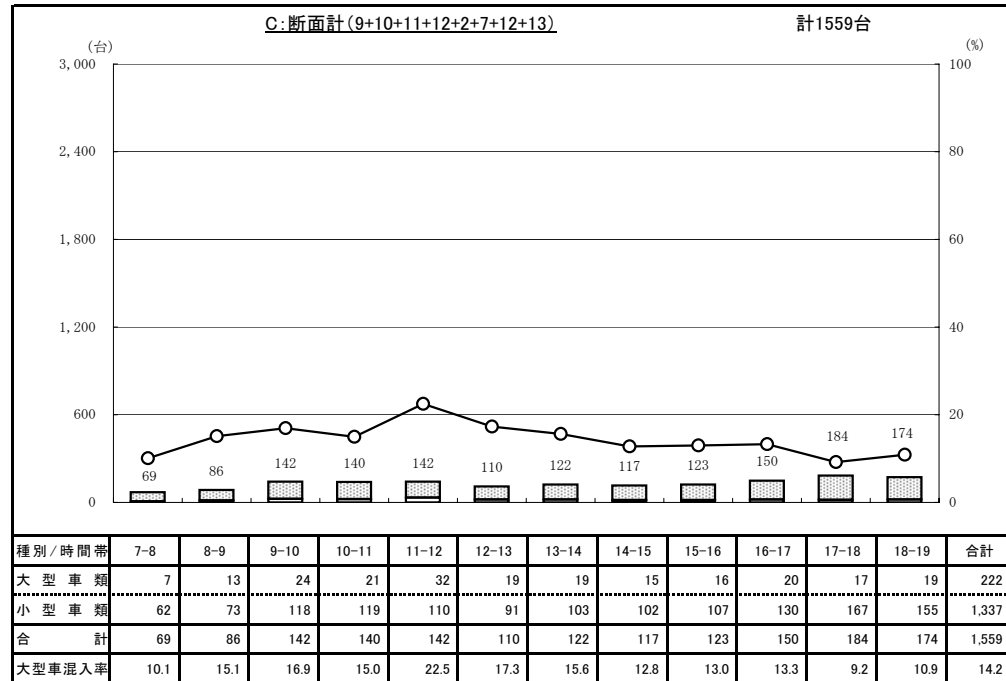
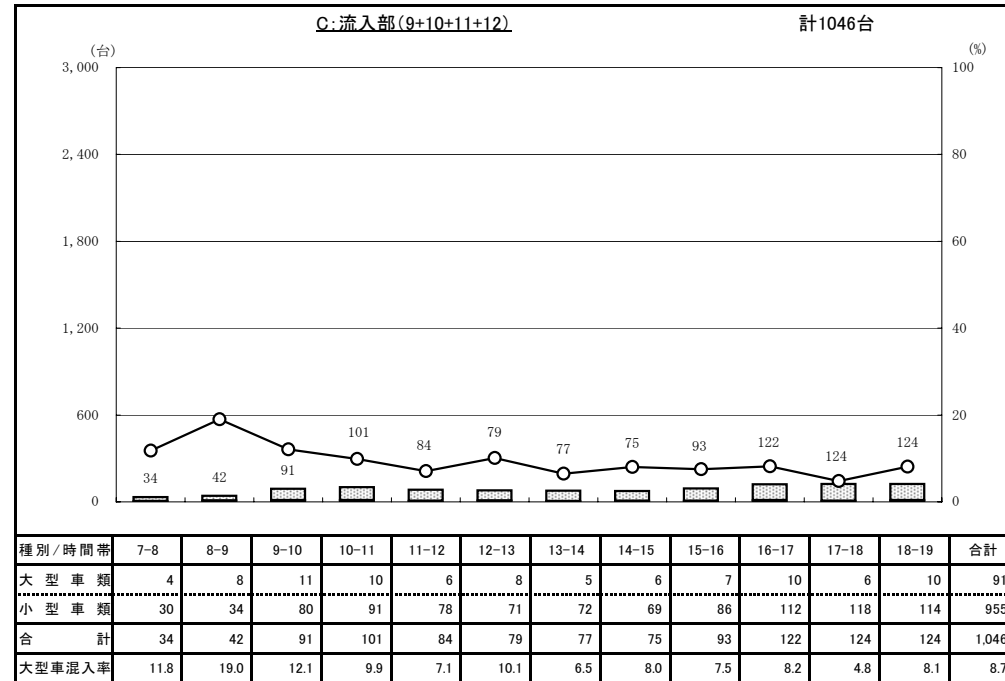


交通量時間変動図

調査地点 : No.20 (26)日の出公民館前交差点
 調査年月日 : 平成25年6月6日(木) 天候 : 曇

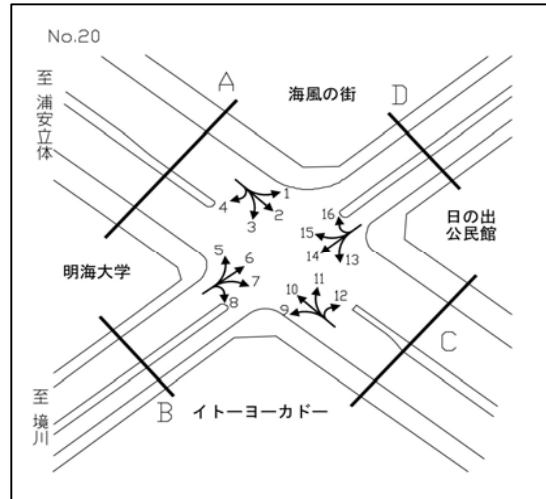


凡例
 □ : 大型車類
 ■ : 小型車類
 ○ : 大型車混入率

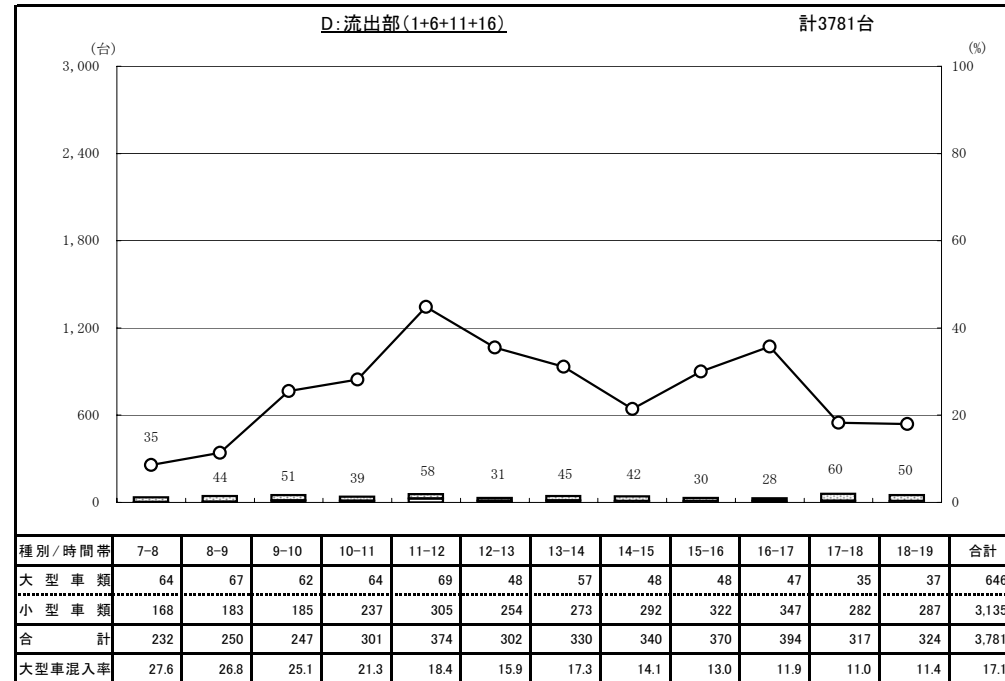
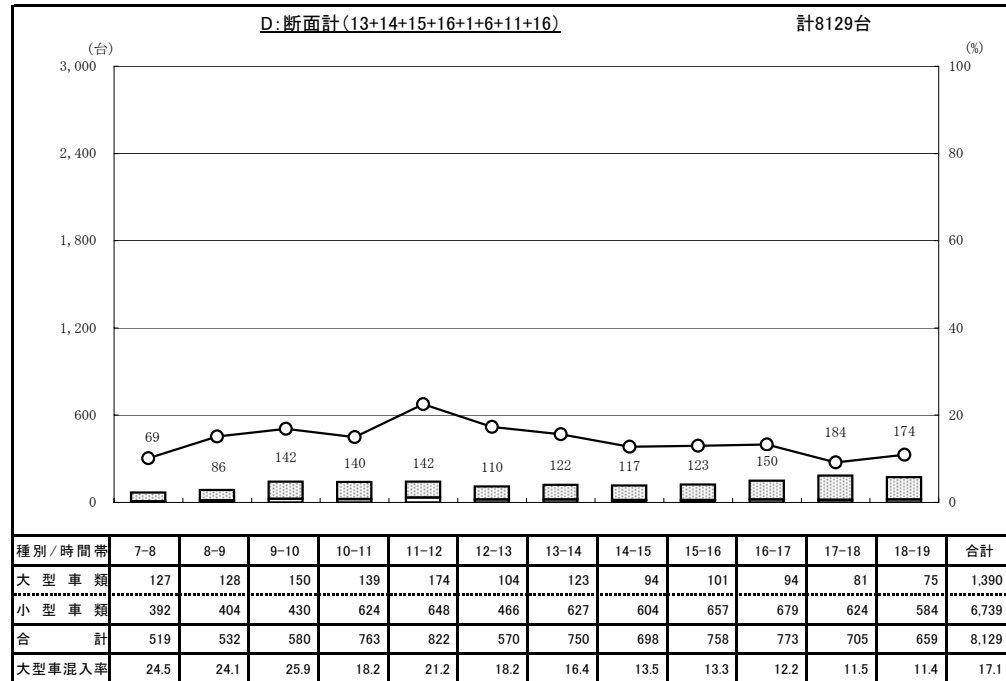
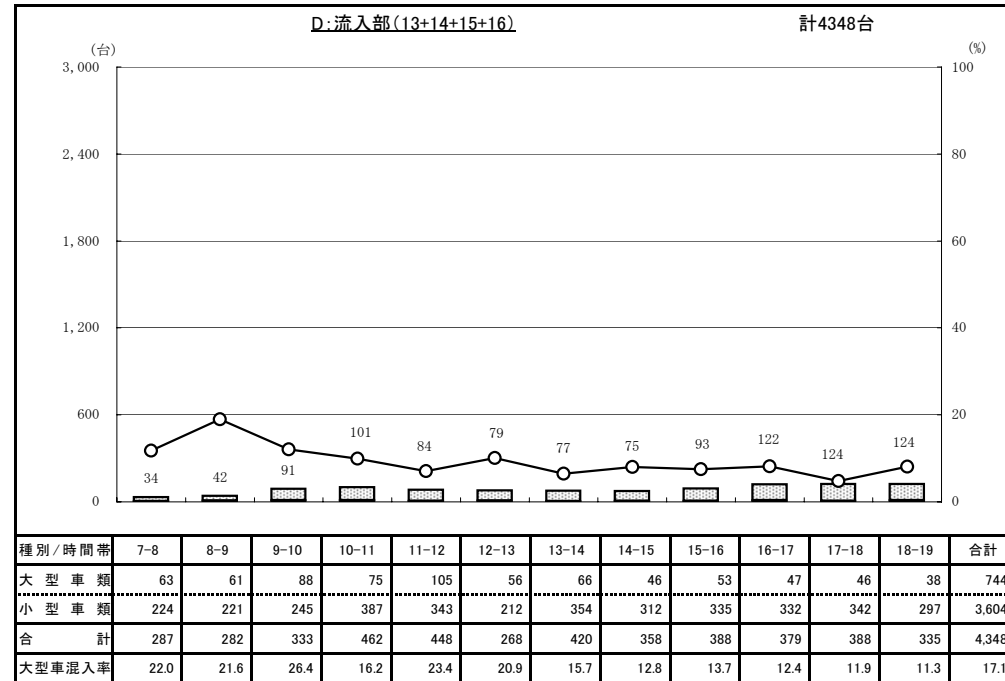


交通量時間変動図

調査地点 : No.20 (26)日の出公民館前交差点
 調査年月日 : 平成25年6月6日(木) 天候 : 曇

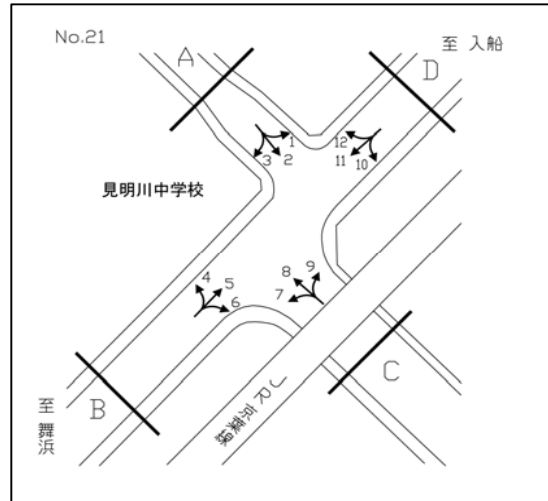


凡 例
 □ : 大型車類
 ■ : 小型車類
 ○ : 大型車混入率

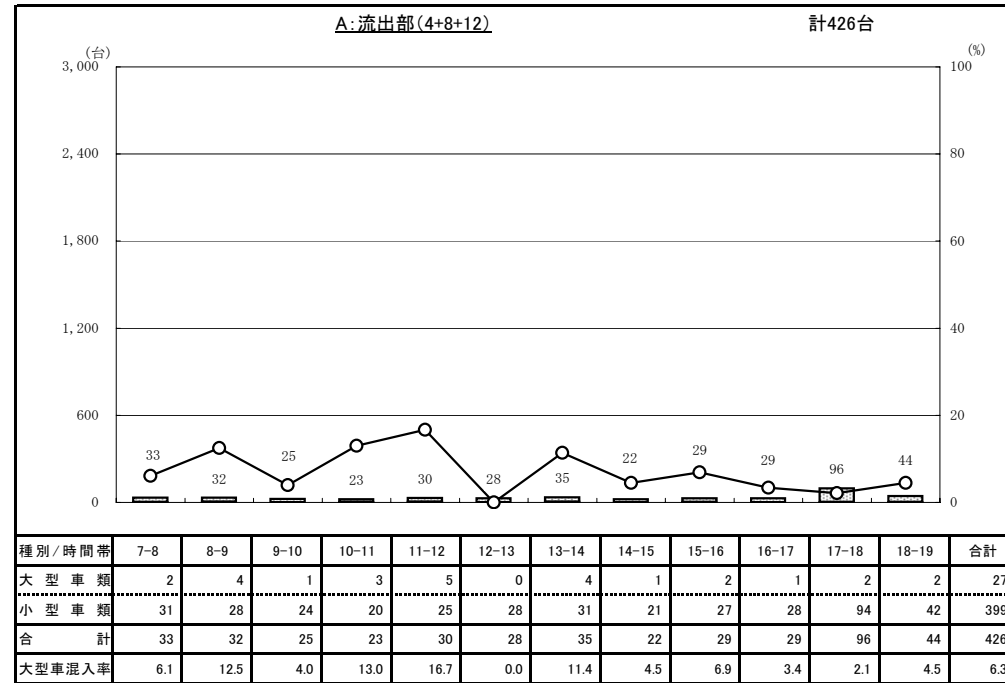
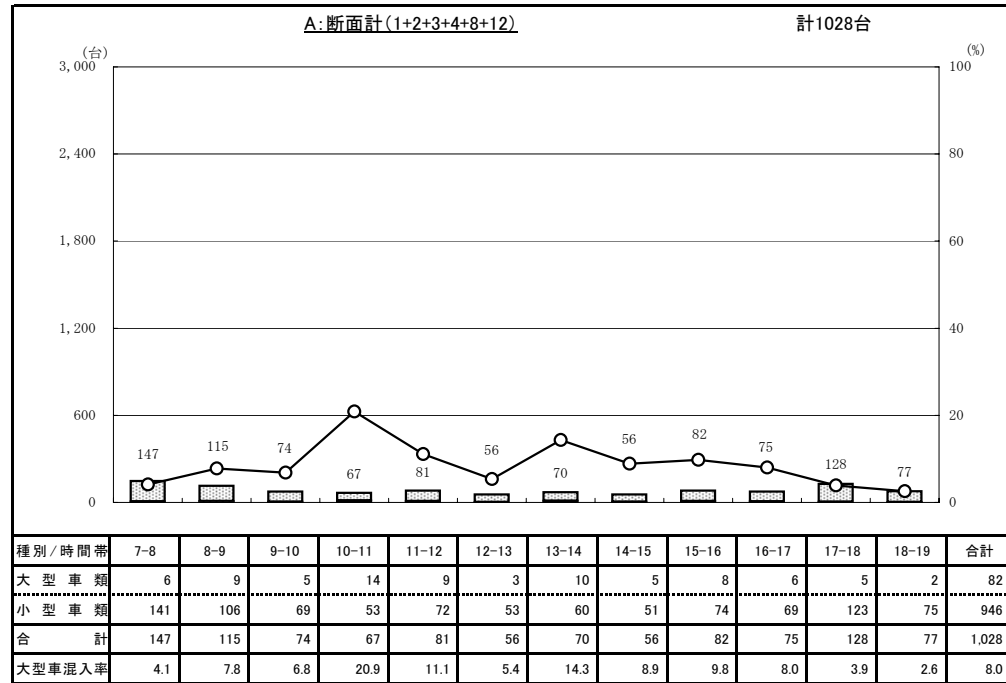
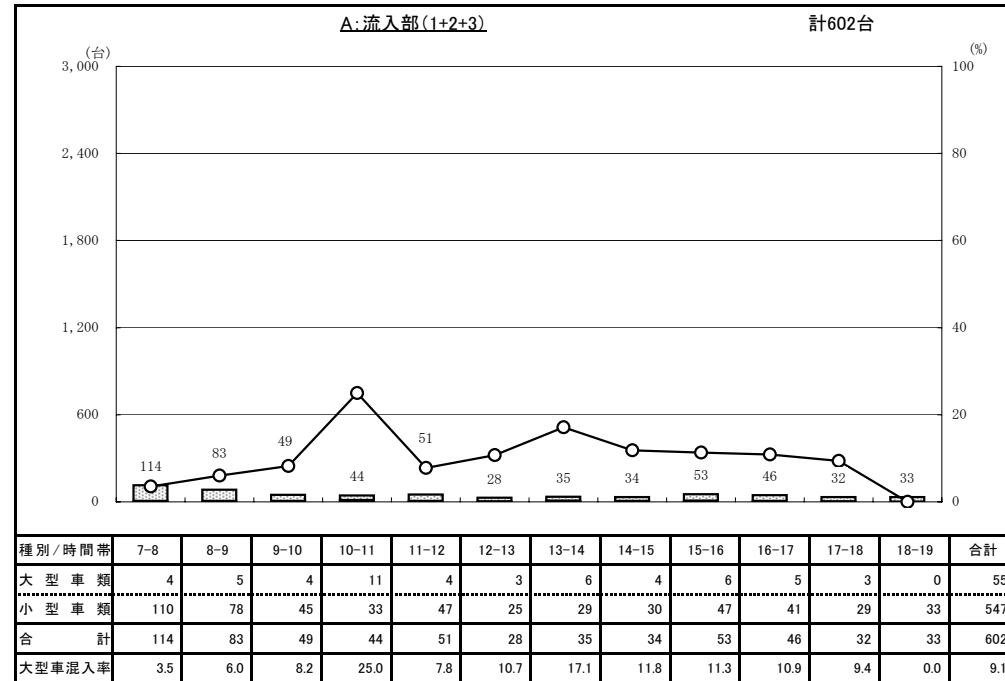


交通量時間変動図

調査地点 : No.21 (16)見明川中学校交差点
 調査年月日 : 平成25年6月6日(木) 天候 : 曇

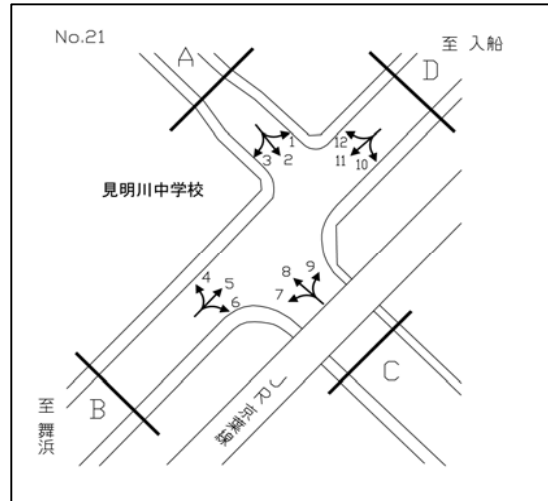


凡例
 □ : 大型車類
 ■ : 小型車類
 — : 大型車混入率

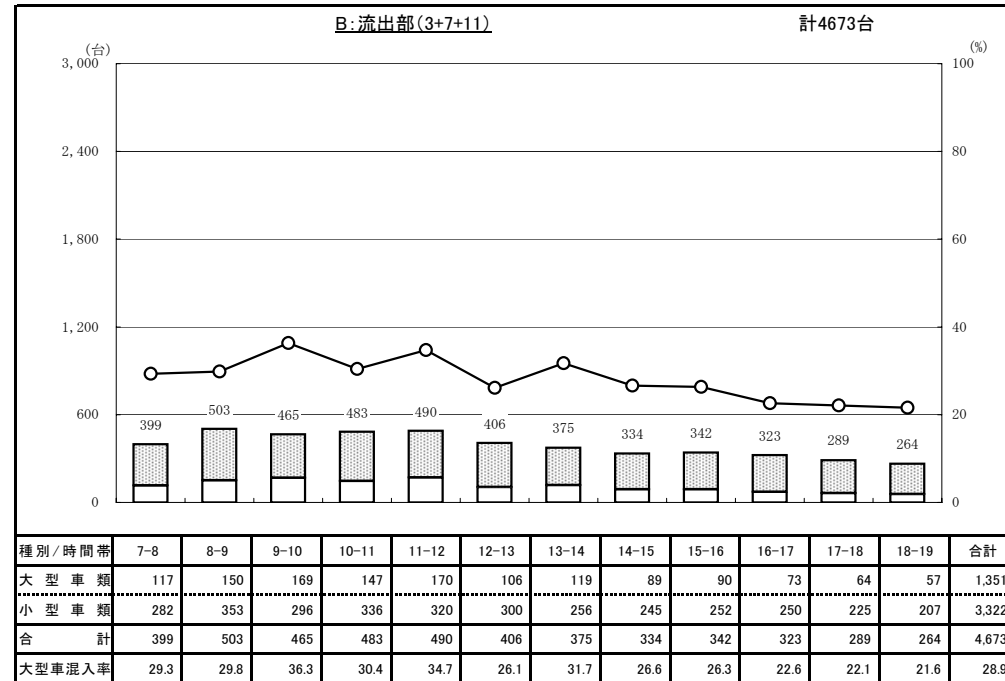
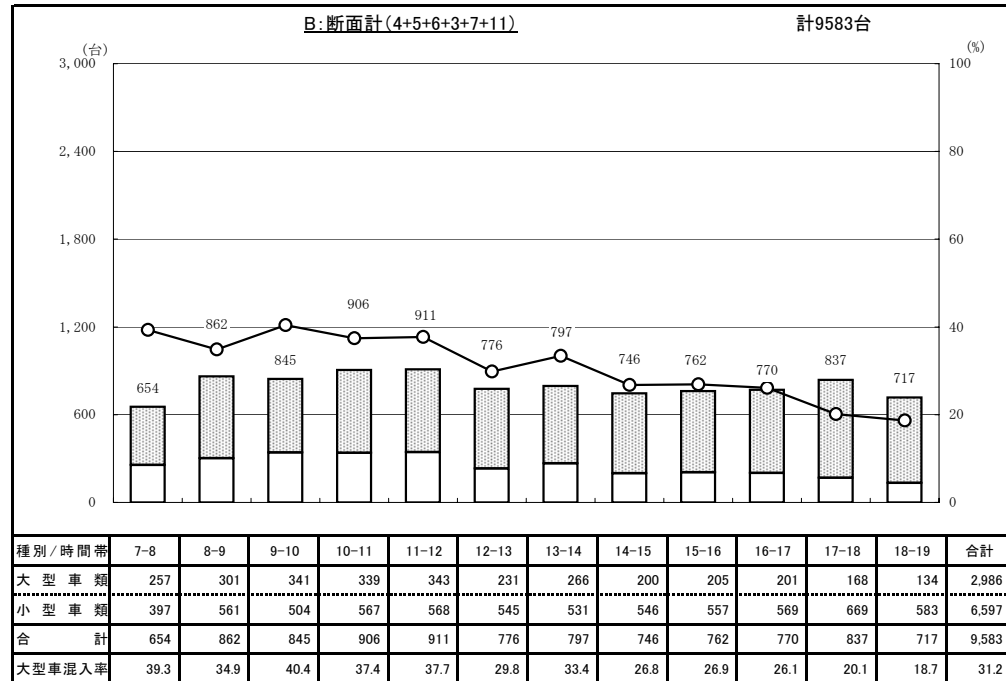
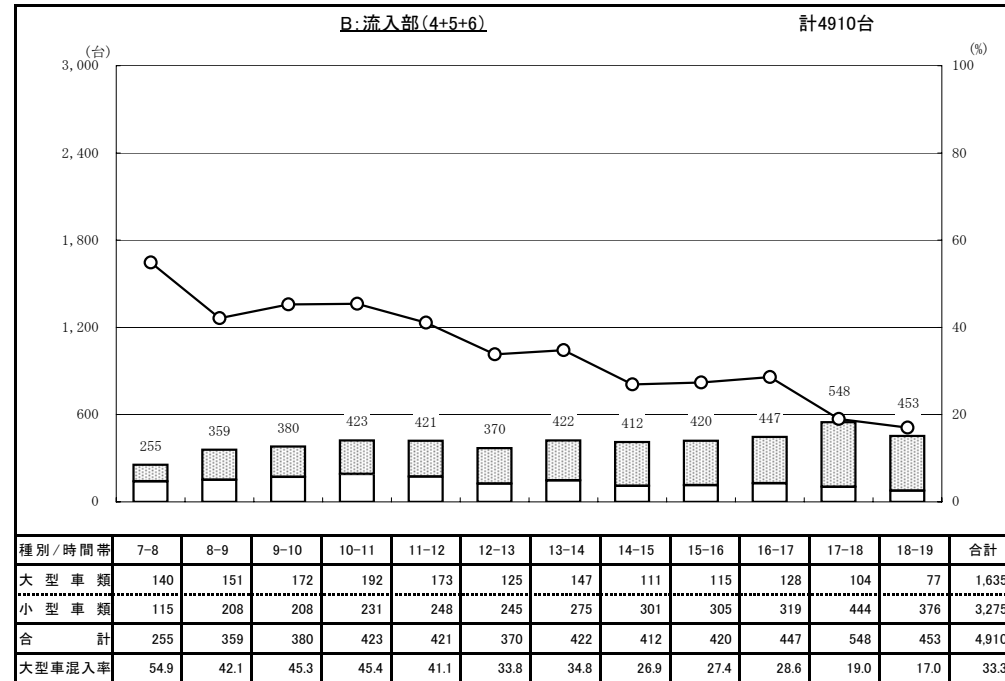


交通量時間変動図

調査地点 : No.21 (16)見明川中学校交差点
 調査年月日 : 平成25年6月6日(木) 天候 : 曇

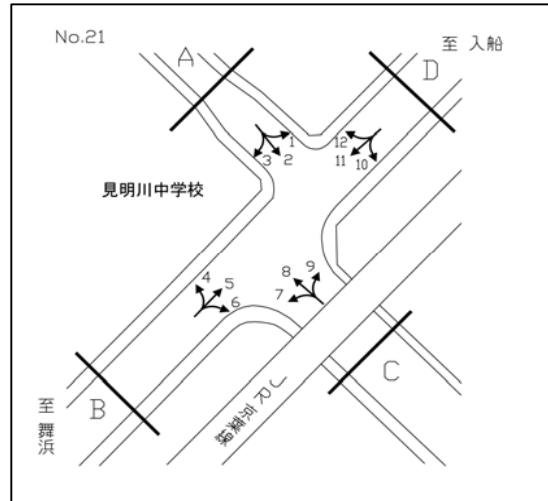


凡例
 □ : 大型車類
 ■ : 小型車類
 — : 大型車混入率

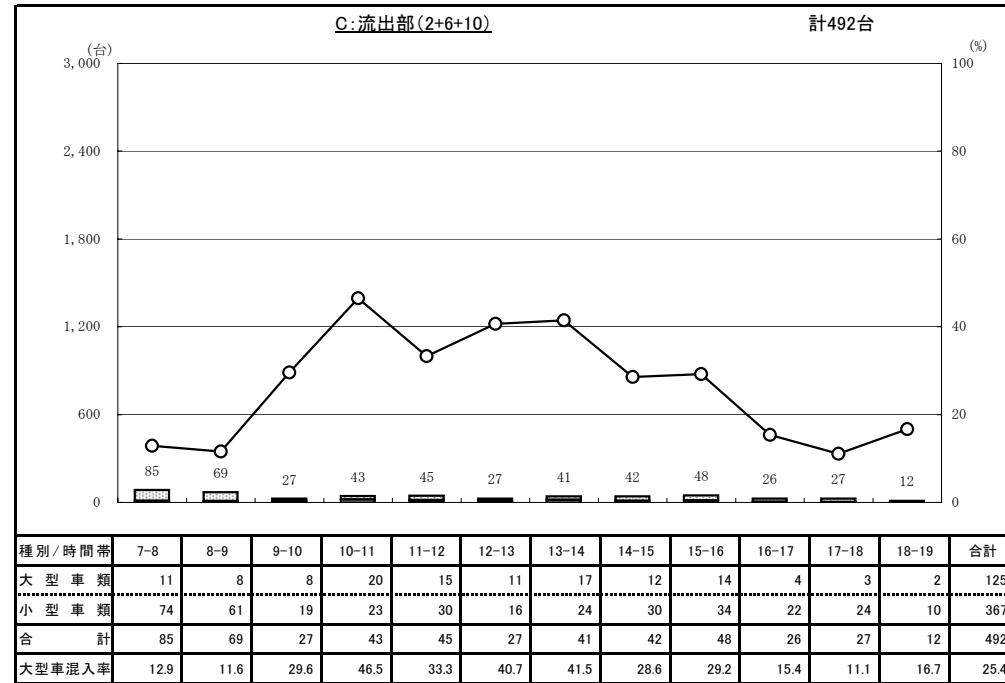
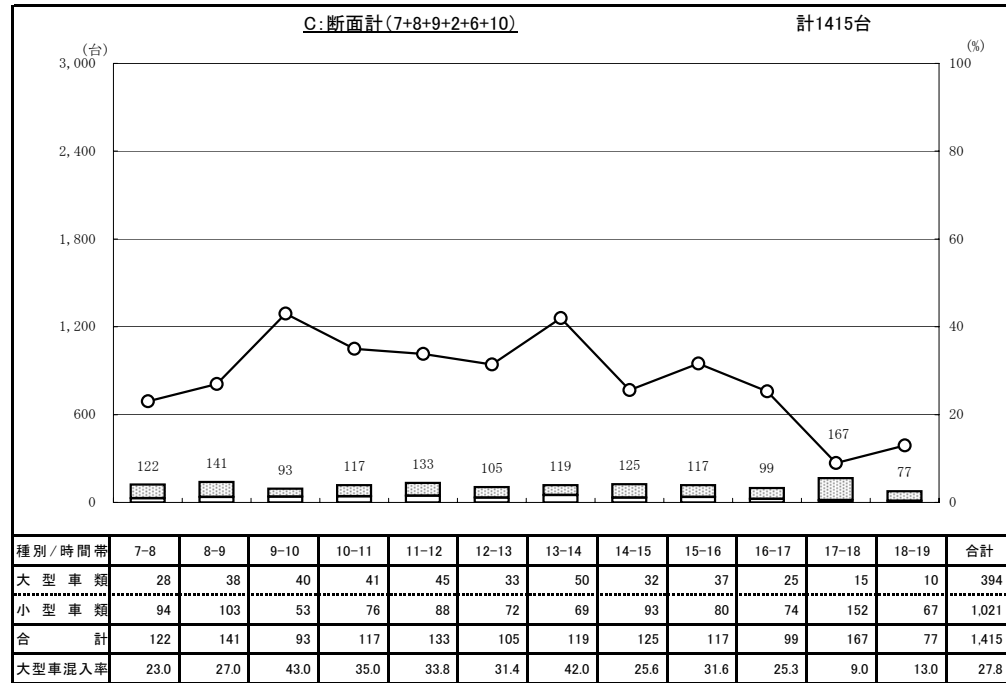
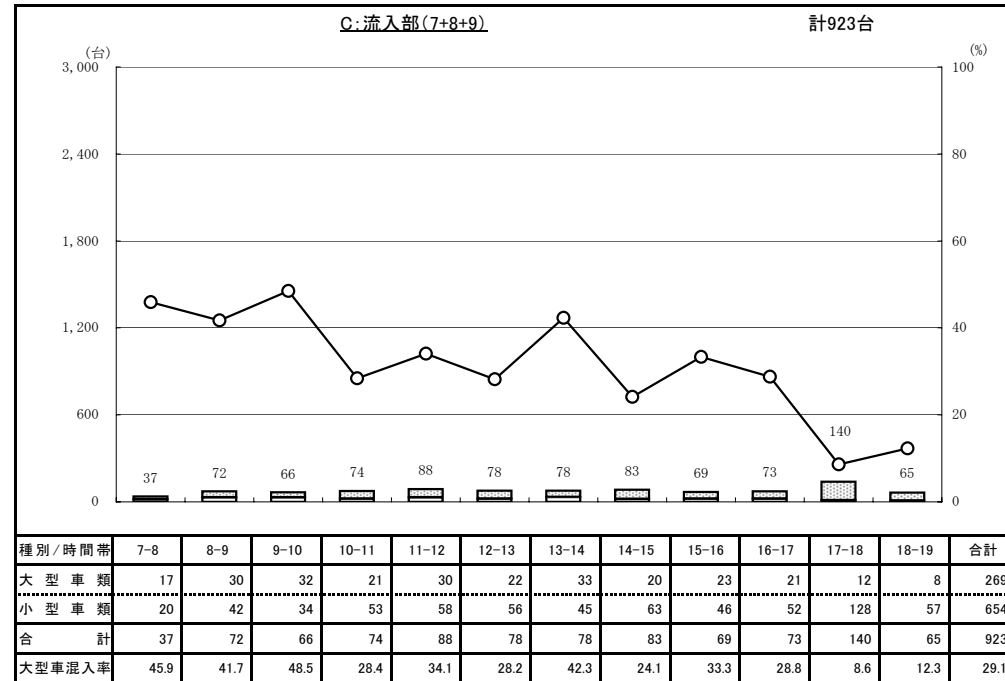


交通量時間変動図

調査地点 : No.21 (16)見明川中学校交差点
 調査年月日 : 平成25年6月6日(木) 天候 : 曇

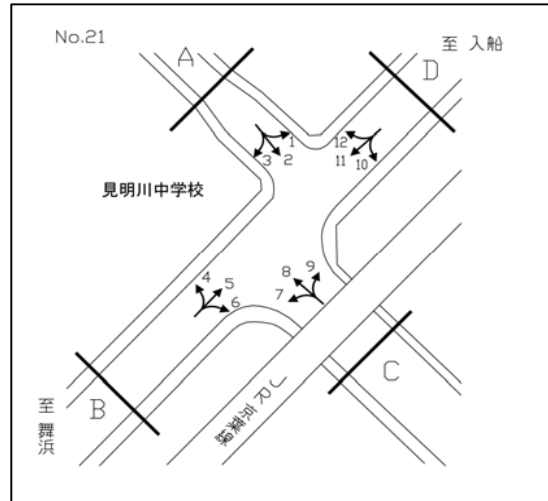


凡例
 □ : 大型車類
 ■ : 小型車類
 — : 大型車混入率

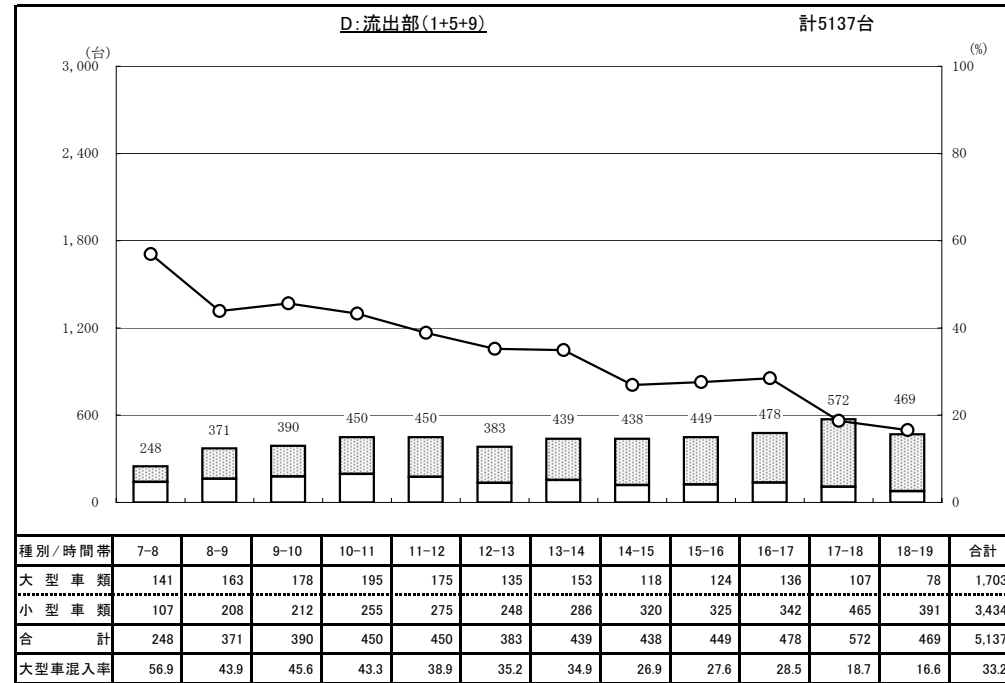
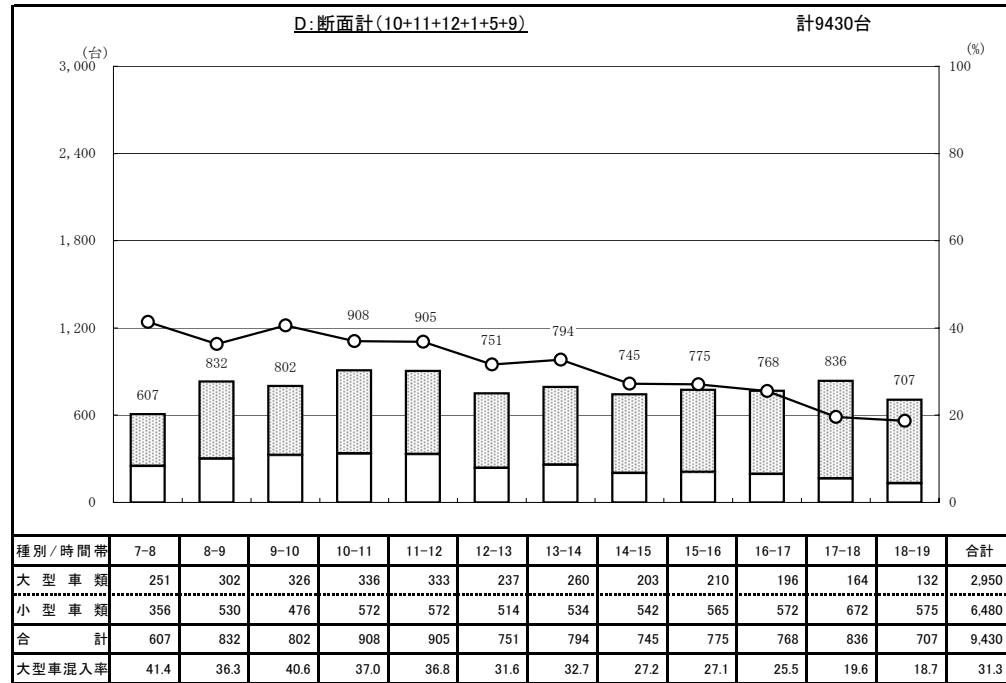
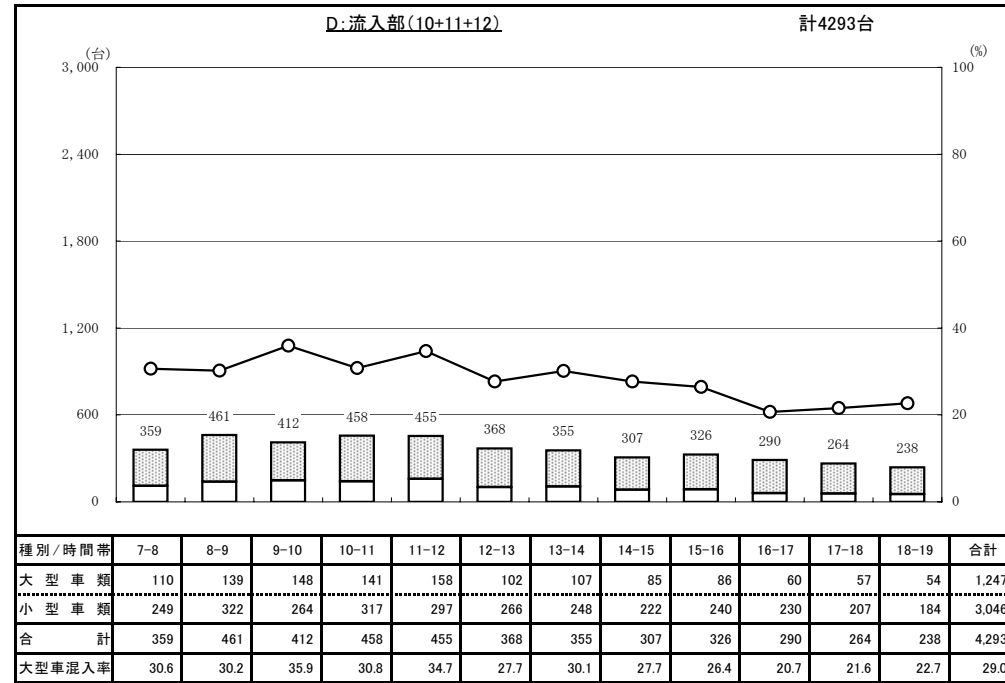


交通量時間変動図

調査地点 : No.21 (16)見明川中学校交差点
 調査年月日 : 平成25年6月6日(木) 天候 : 曇

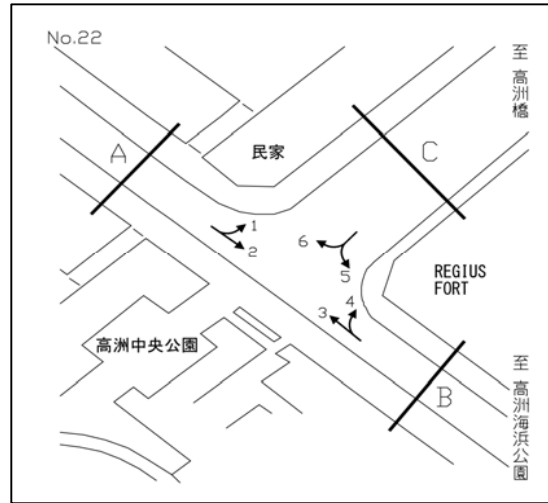


凡例
 □ : 大型車類
 ■ : 小型車類
 — : 大型車混入率

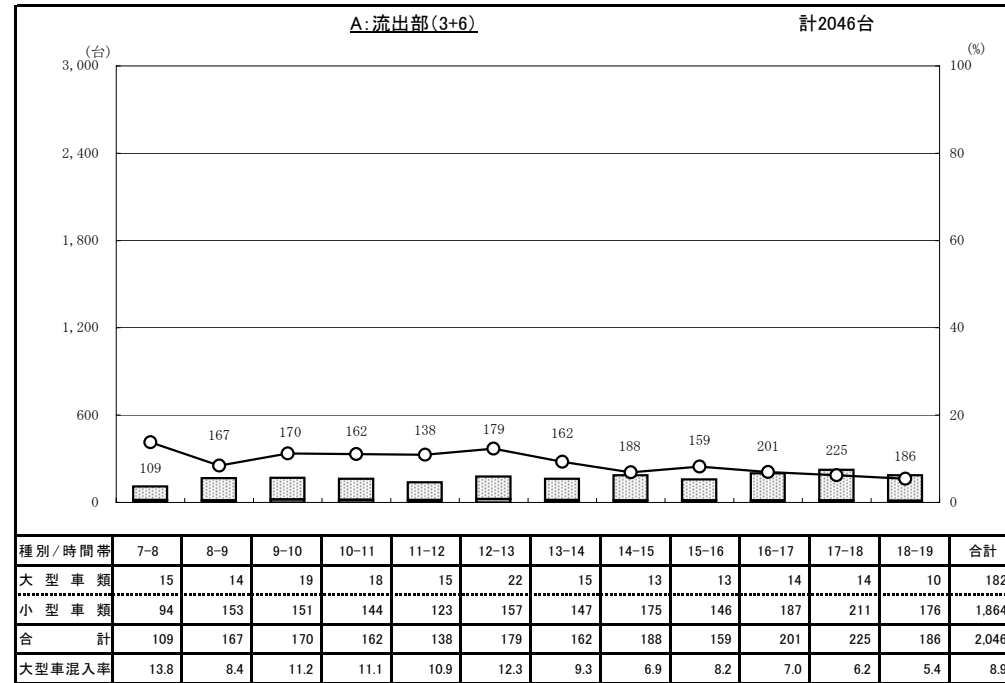
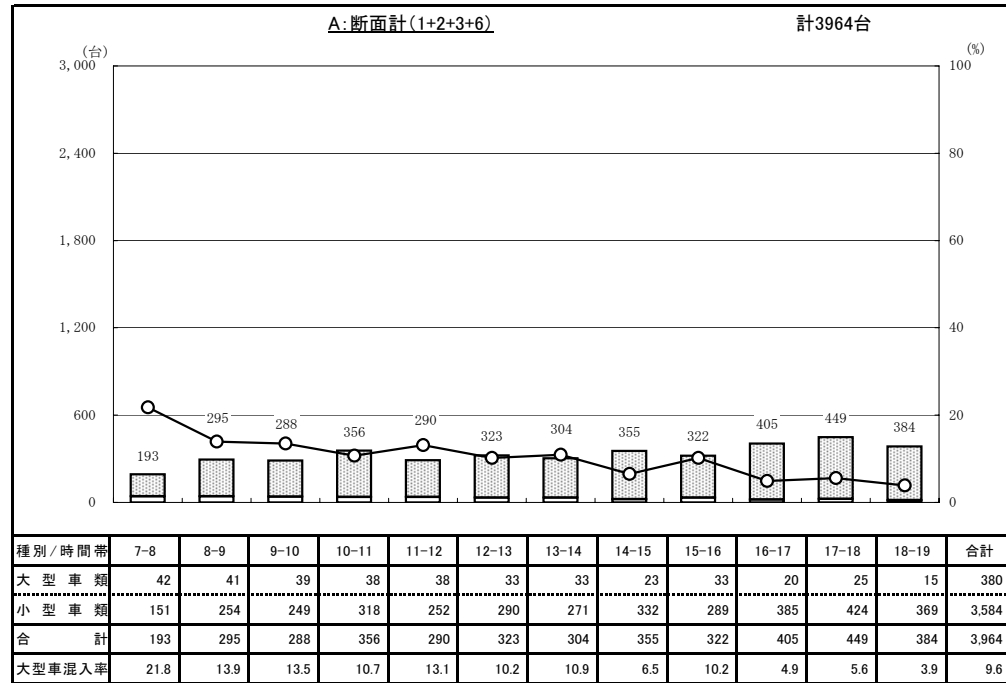
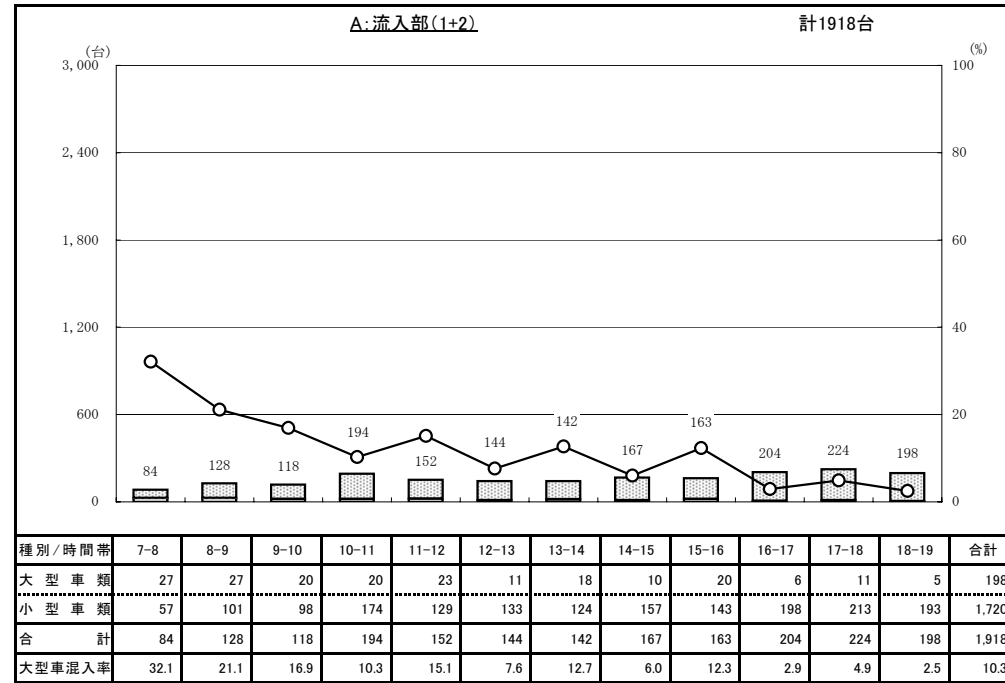


交通量時間變動図

調査地点 : No.22 (28)高洲中央公園前交差点
 調査年月日 : 平成25年6月6日(木) 天候 : 曇

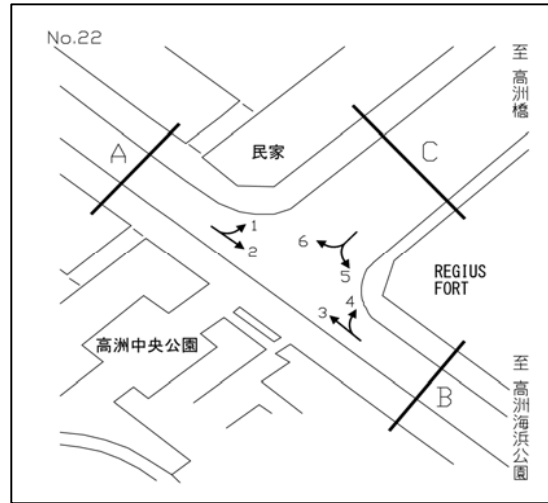


凡例
 □ : 大型車類
 ■ : 小型車類
 ○ : 大型車混入率

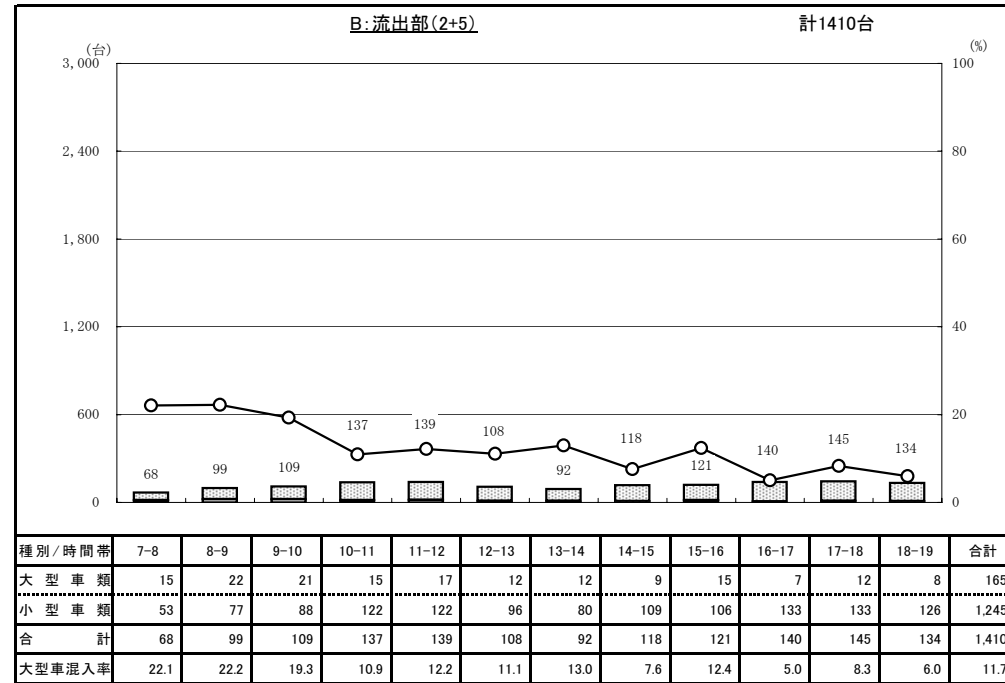
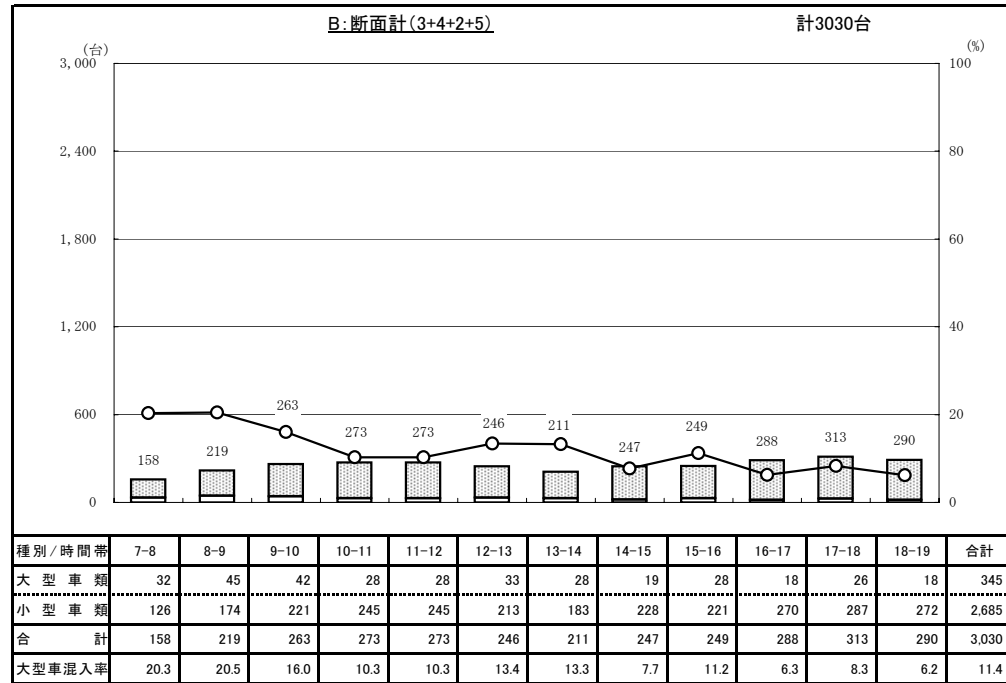
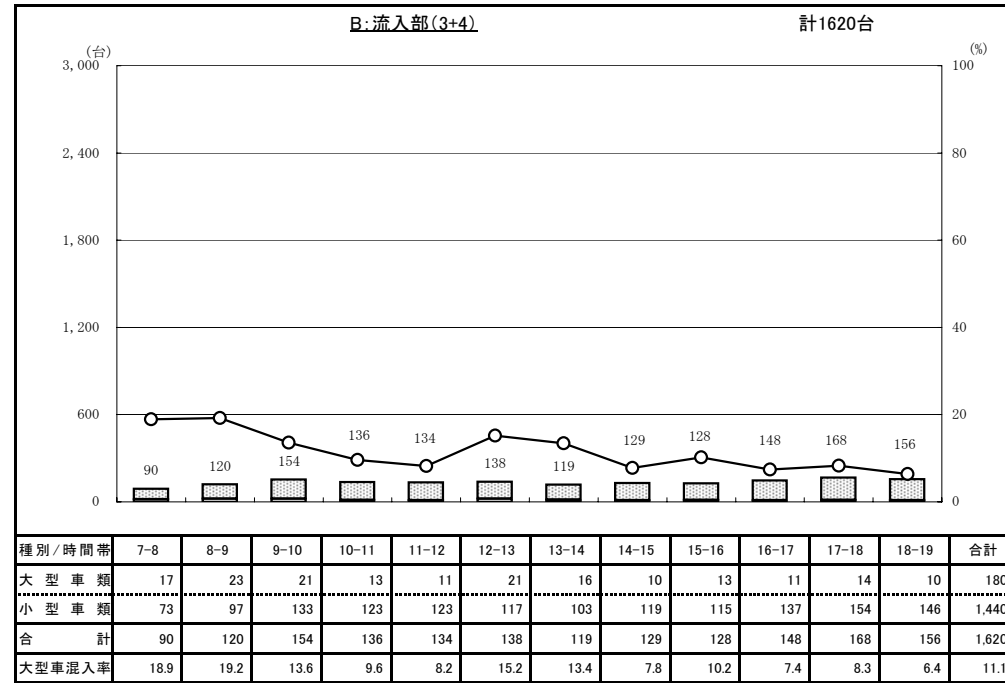


交通量時間變動図

調査地点 : No.22 (28)高洲中央公園前交差点
 調査年月日 : 平成25年6月6日(木) 天候 : 曇

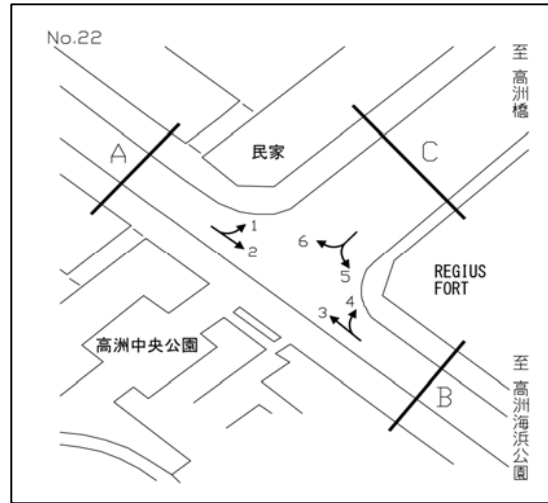


凡例
 □ : 大型車類
 ■ : 小型車類
 ○ : 大型車混入率

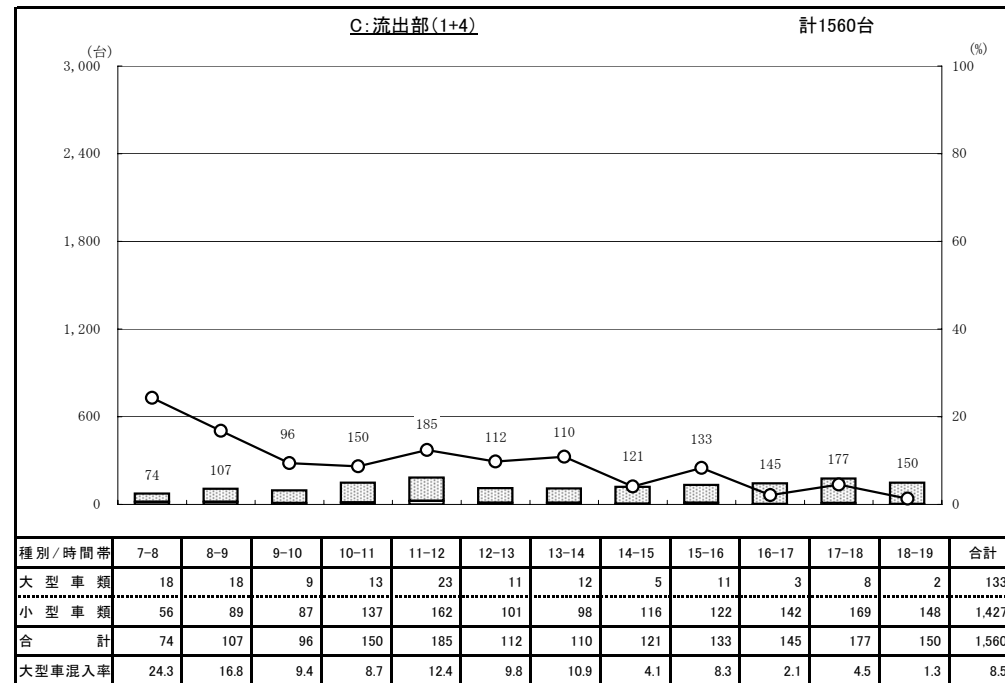
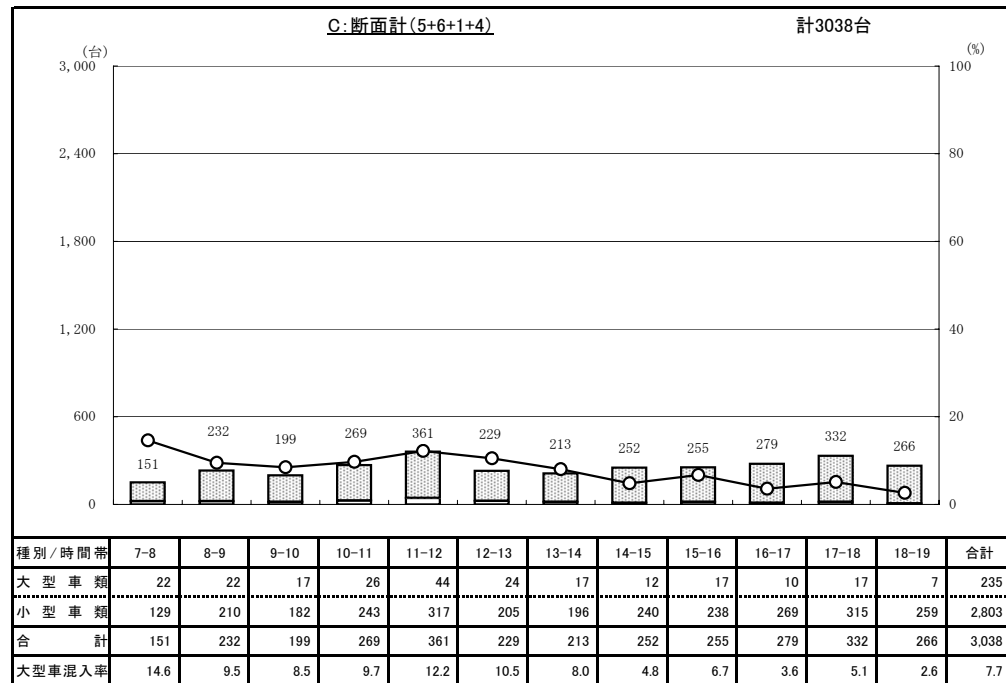
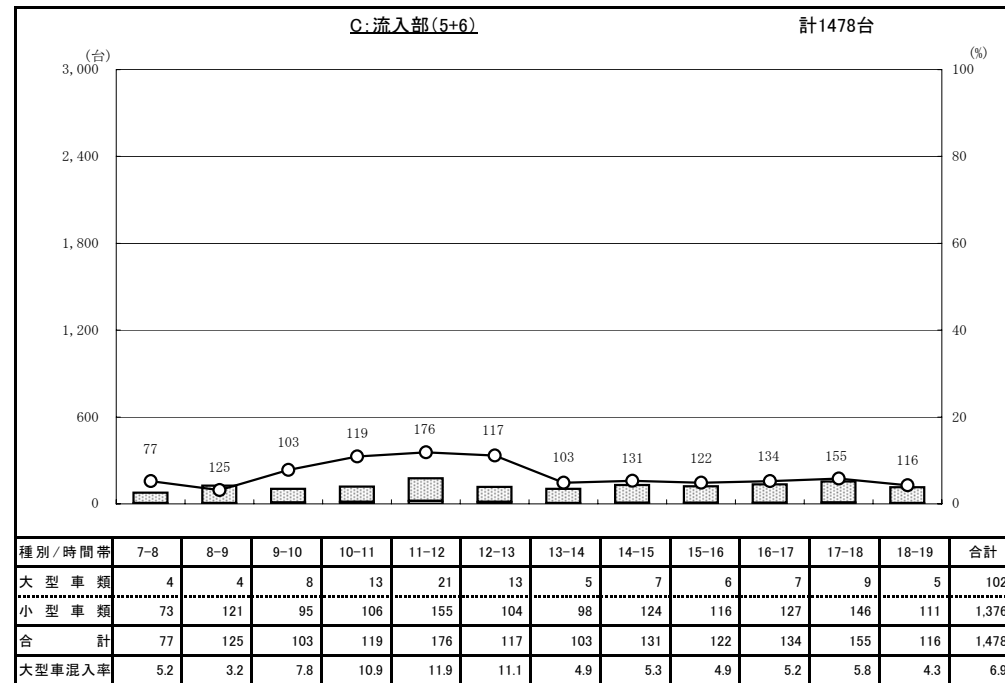


交通量時間變動図

調査地点 : No.22 (28)高洲中央公園前交差点
 調査年月日 : 平成25年6月6日(木) 天候 : 曇

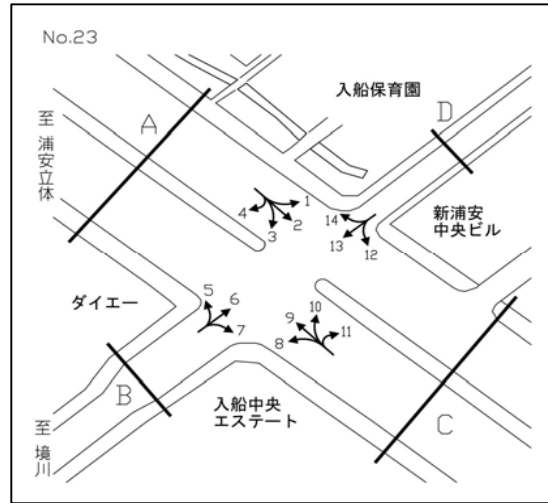


凡例
 □ : 大型車類
 ■ : 小型車類
 ○ : 大型車混入率

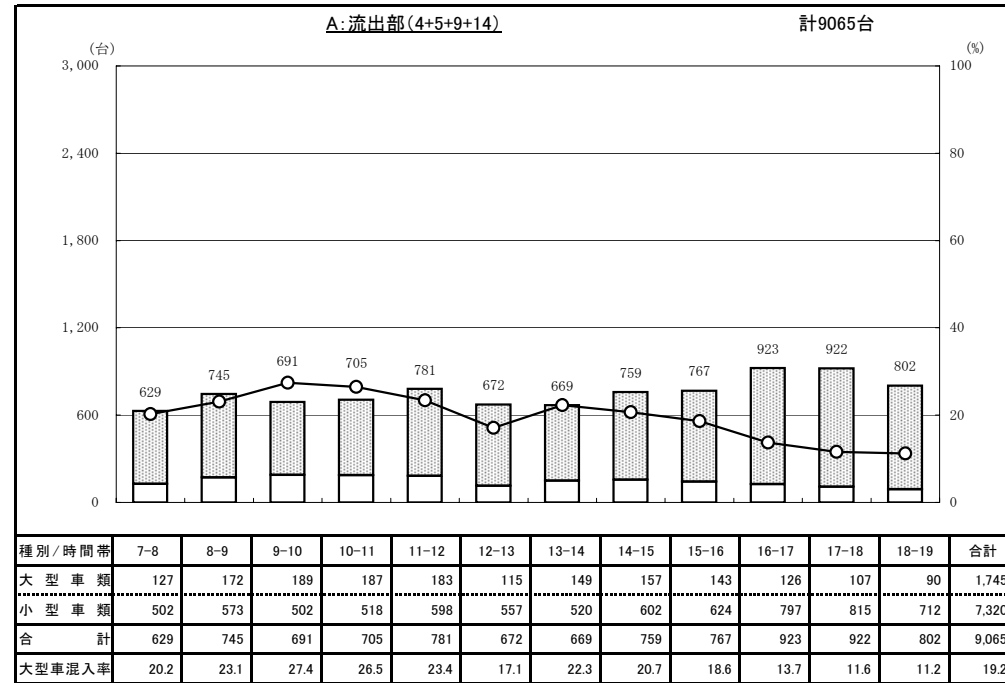
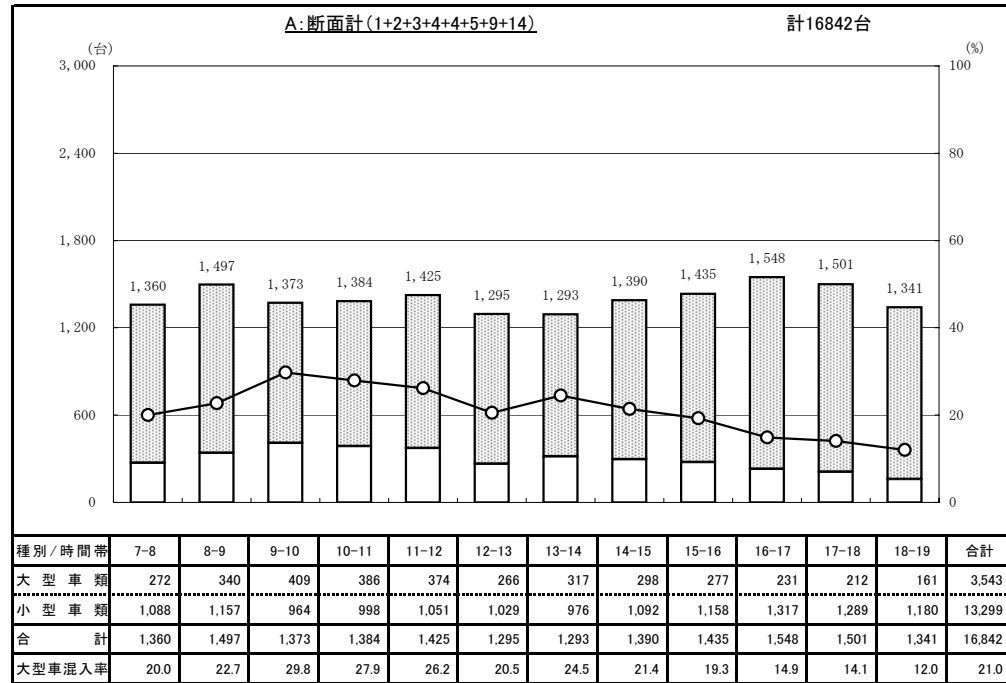
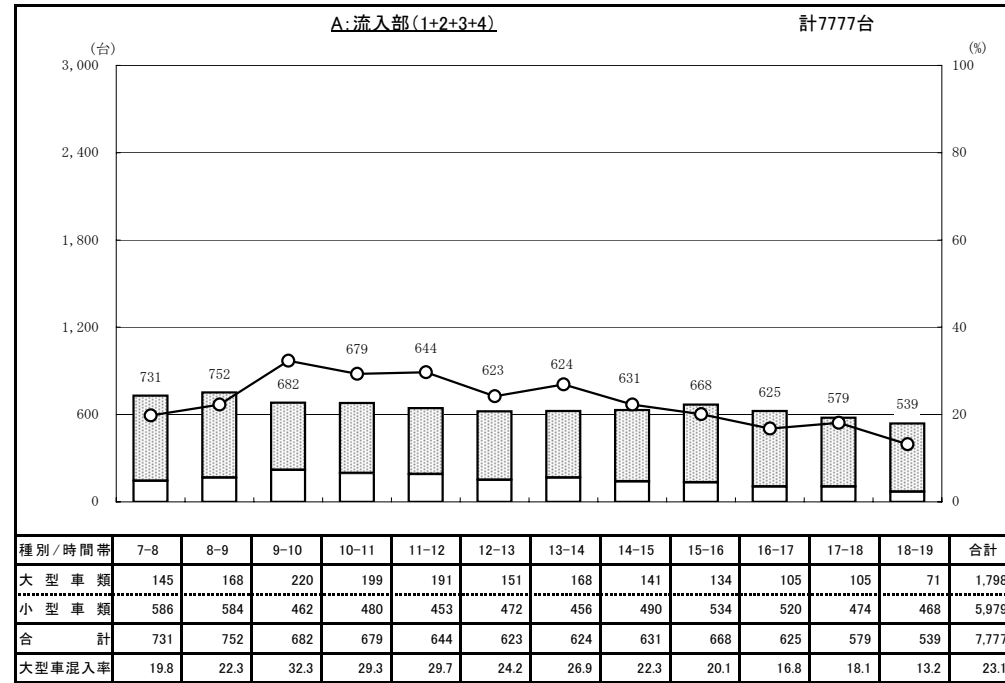


交通量時間変動図

調査地点 : No.23 (29)入船中央交差点
 調査年月日 : 平成25年6月6日(木) 天候 : 曇

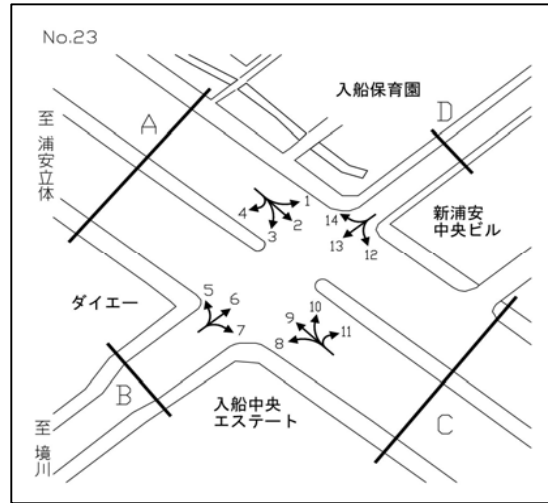


凡例
 □ : 大型車類
 ■ : 小型車類
 ○ : 大型車混入率

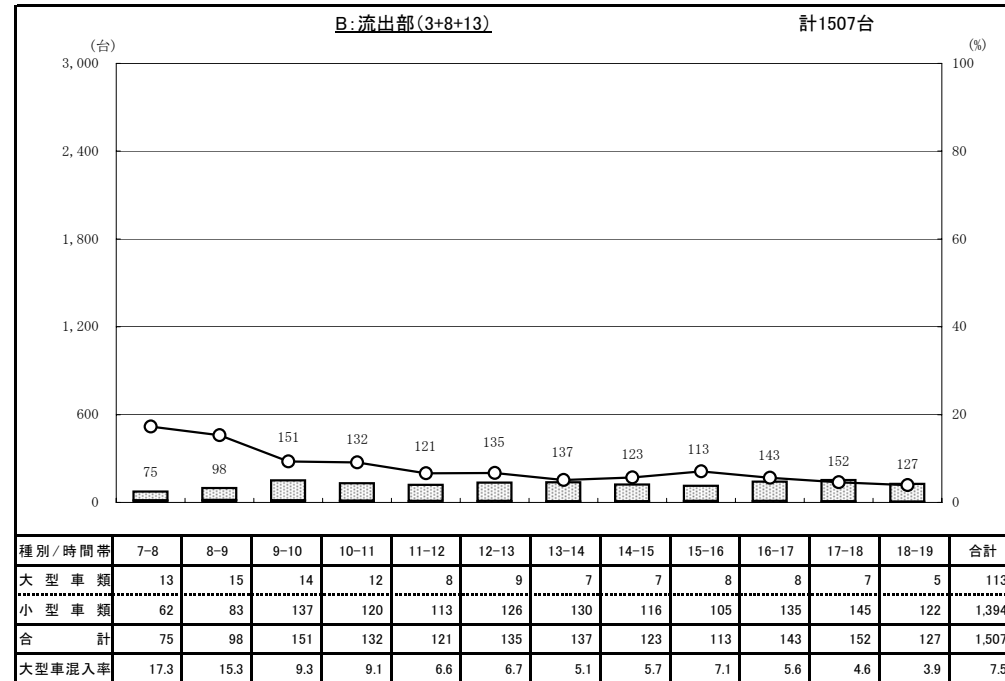
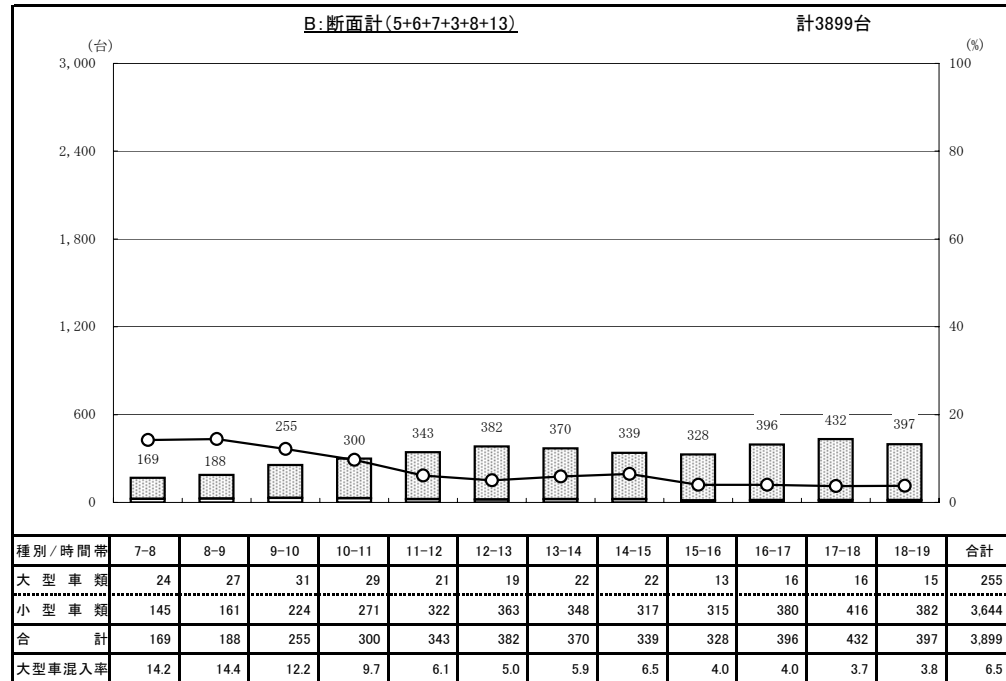
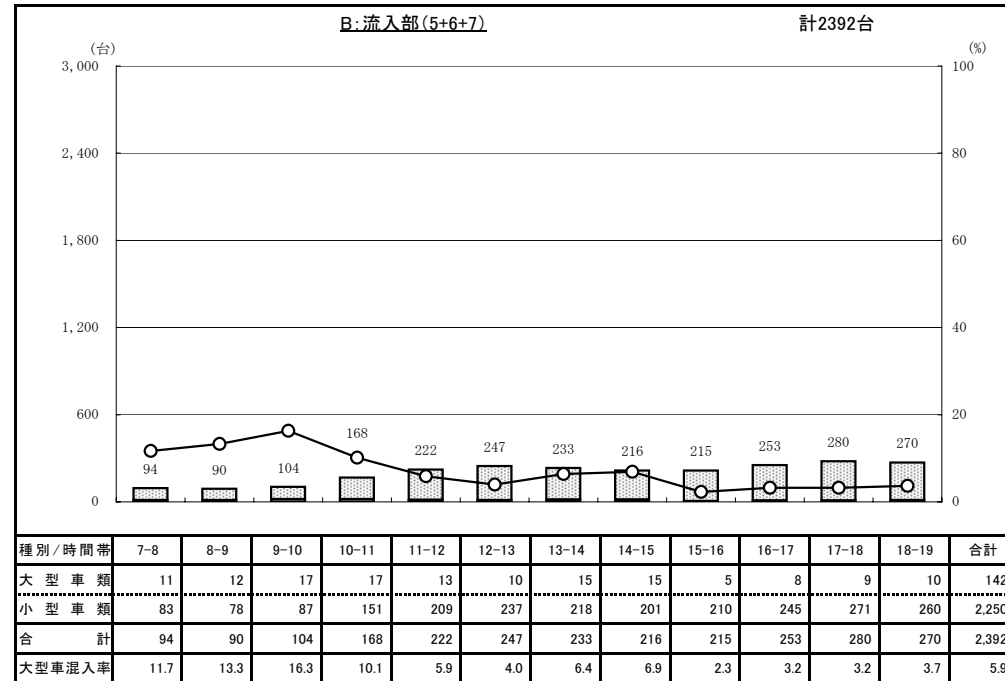


交通量時間変動図

調査地点 : No.23 (29)入船中央交差点
 調査年月日 : 平成25年6月6日(木) 天候 : 曇

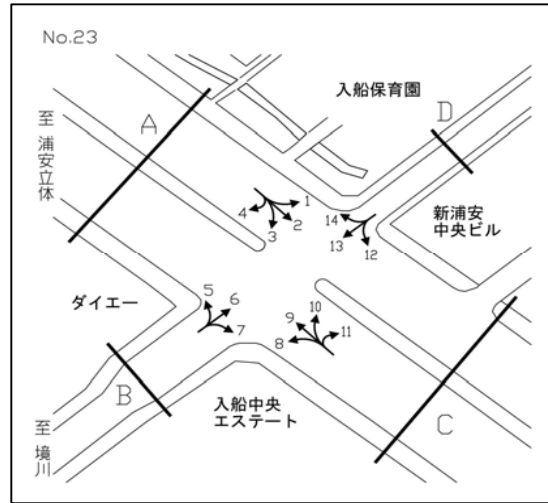


凡例
 □ : 大型車類
 ■ : 小型車類
 ○ : 大型車混入率

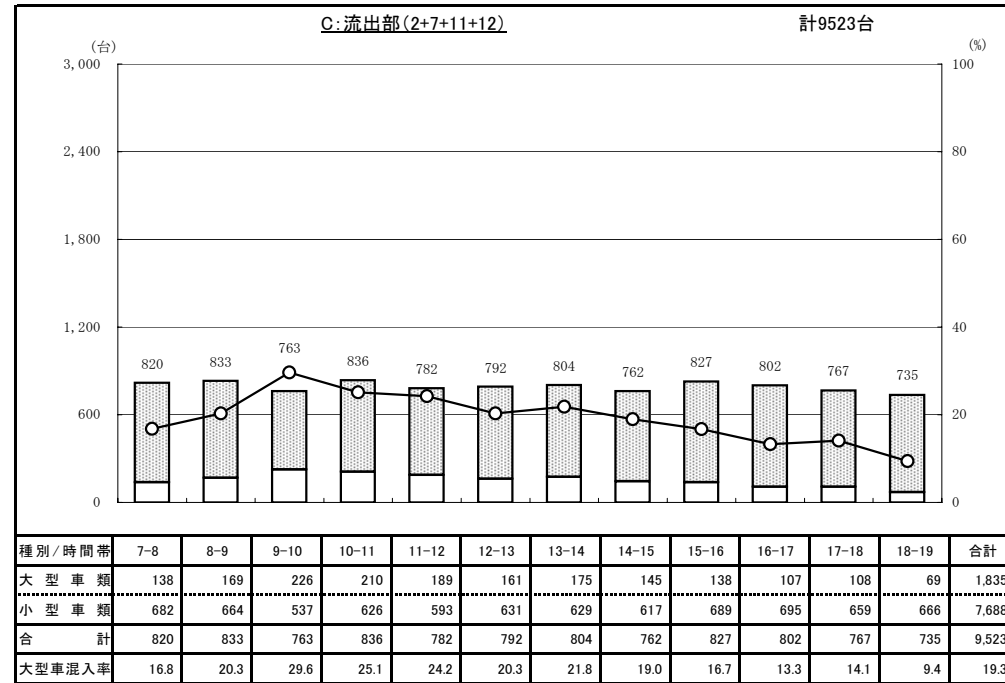
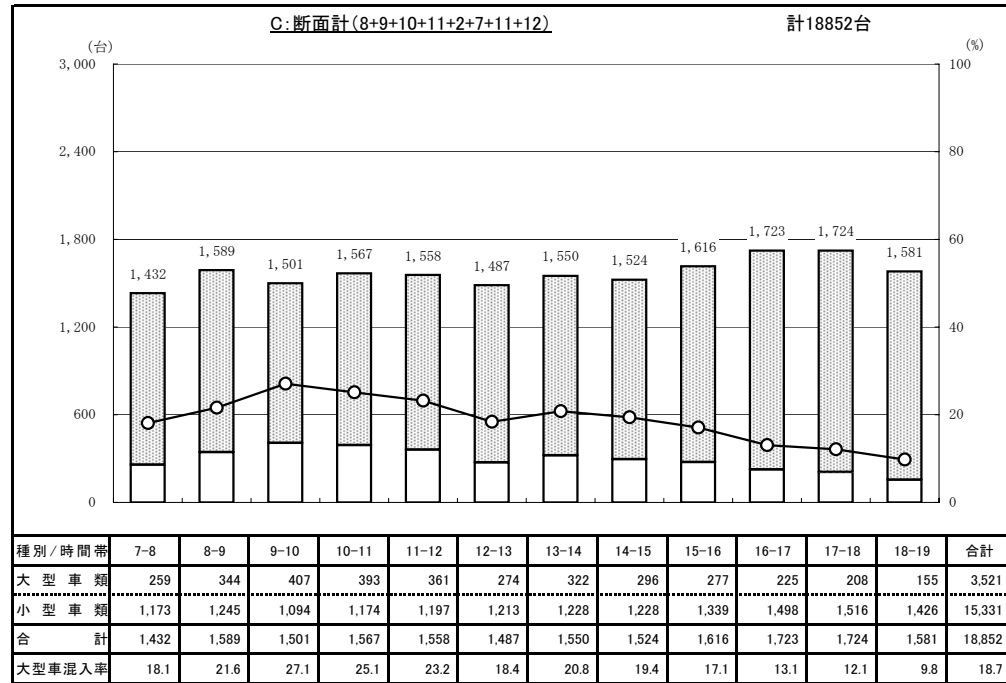
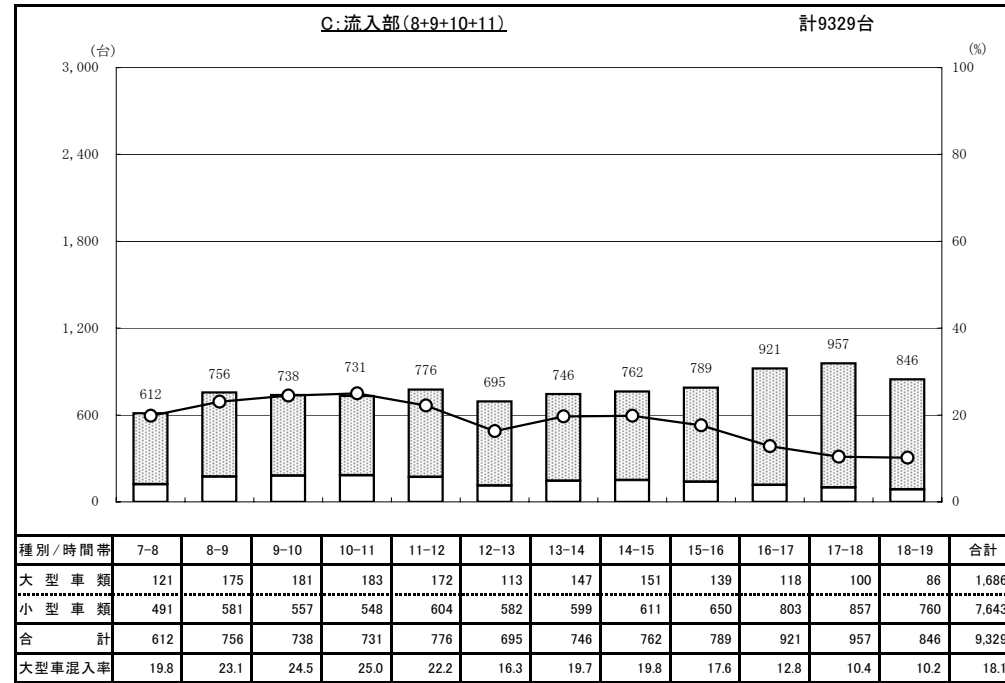


交通量時間変動図

調査地点 : No.23 (29)入船中央交差点
 調査年月日 : 平成25年6月6日(木) 天候 : 曇

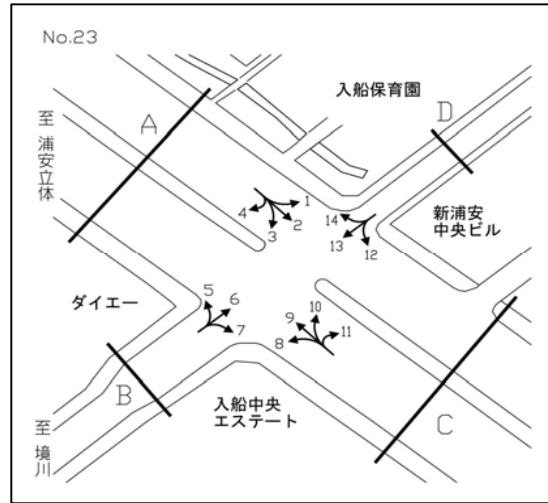


凡例
 □ : 大型車類
 ■ : 小型車類
 ○ : 大型車混入率

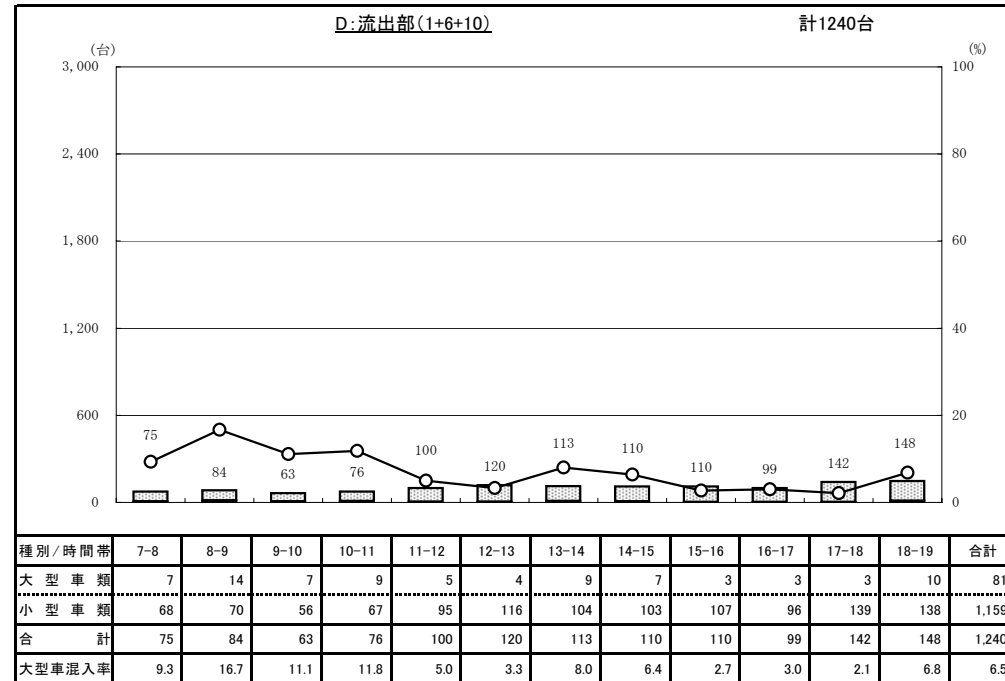
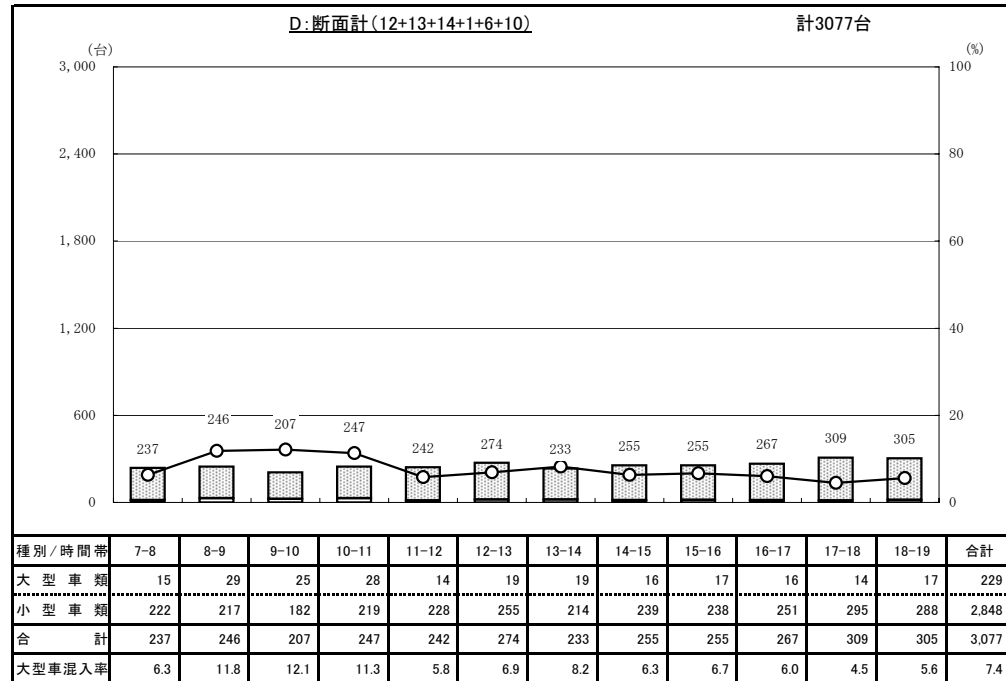
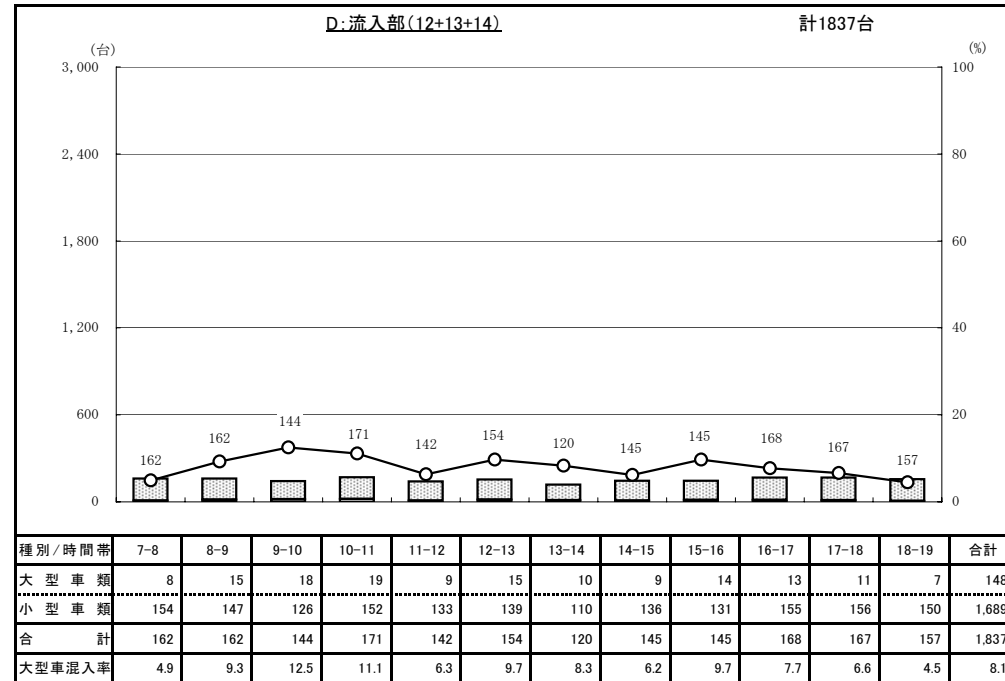


交通量時間変動図

調査地点 : No.23 (29)入船中央交差点
 調査年月日 : 平成25年6月6日(木) 天候 : 曇

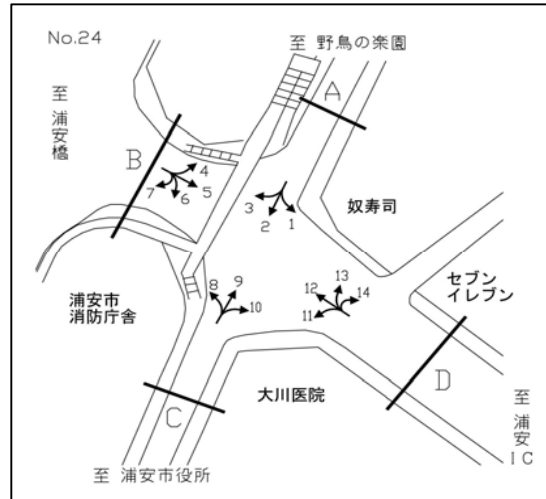


凡例
 □ : 大型車類
 ■ : 小型車類
 ○ : 大型車混入率

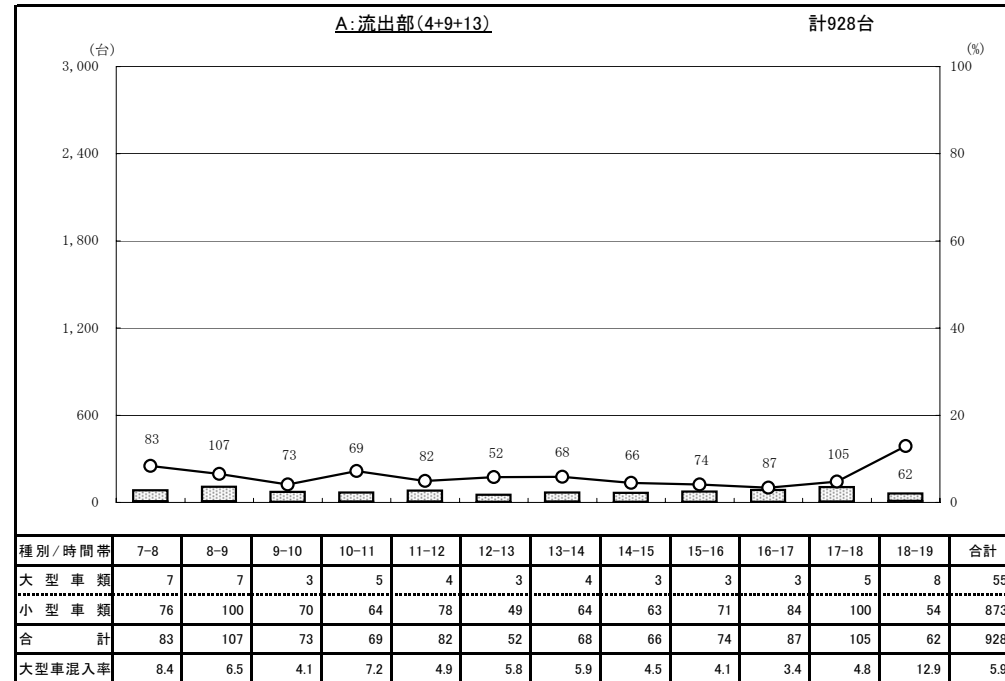
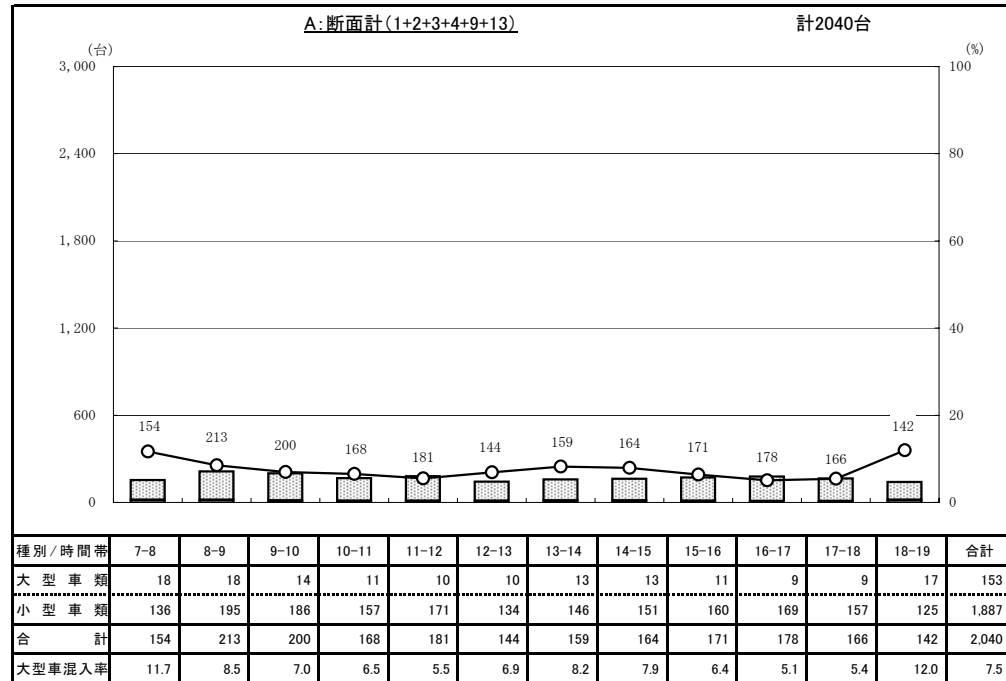
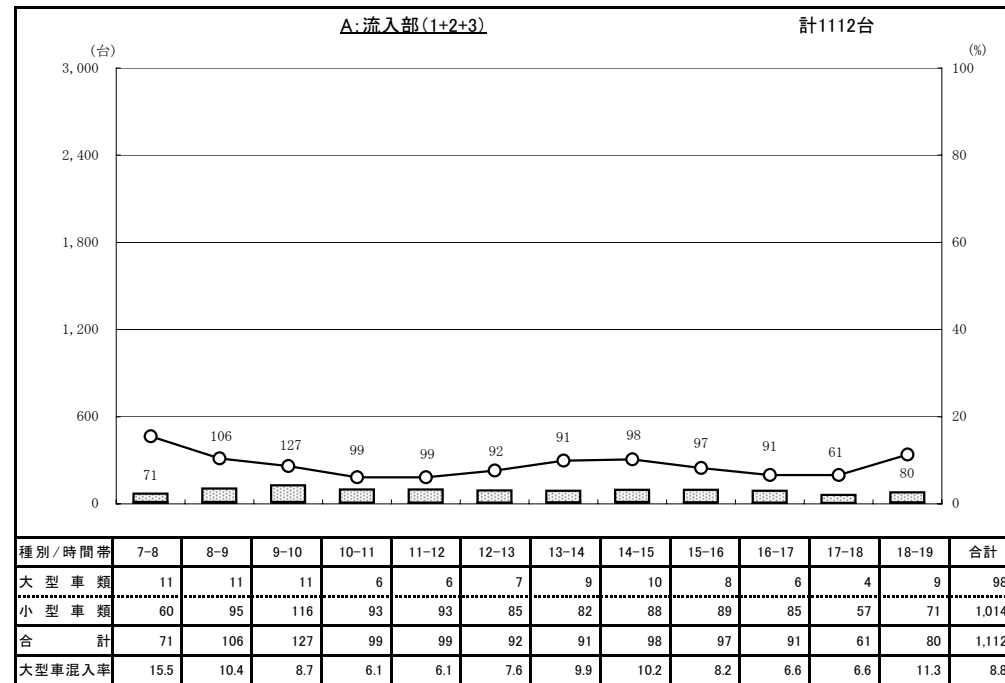


交通量時間変動図

調査地点 : No.24 (31)浦安消防本部前交差点
 調査年月日 : 平成25年6月6日(木) 天候 : 曇

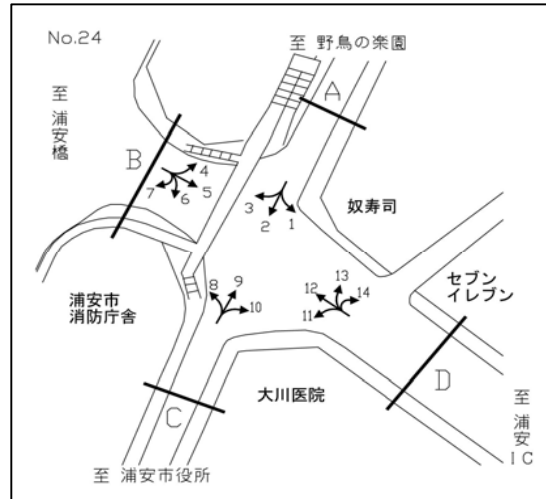


凡例
 □ : 大型車類
 ■ : 小型車類
 ○ : 大型車混入率

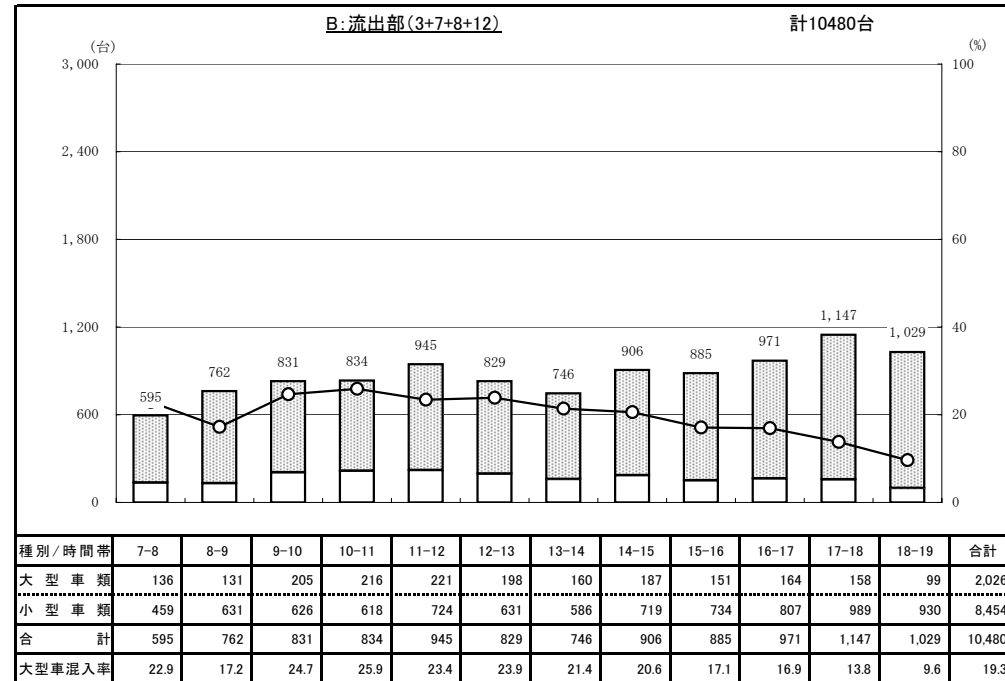
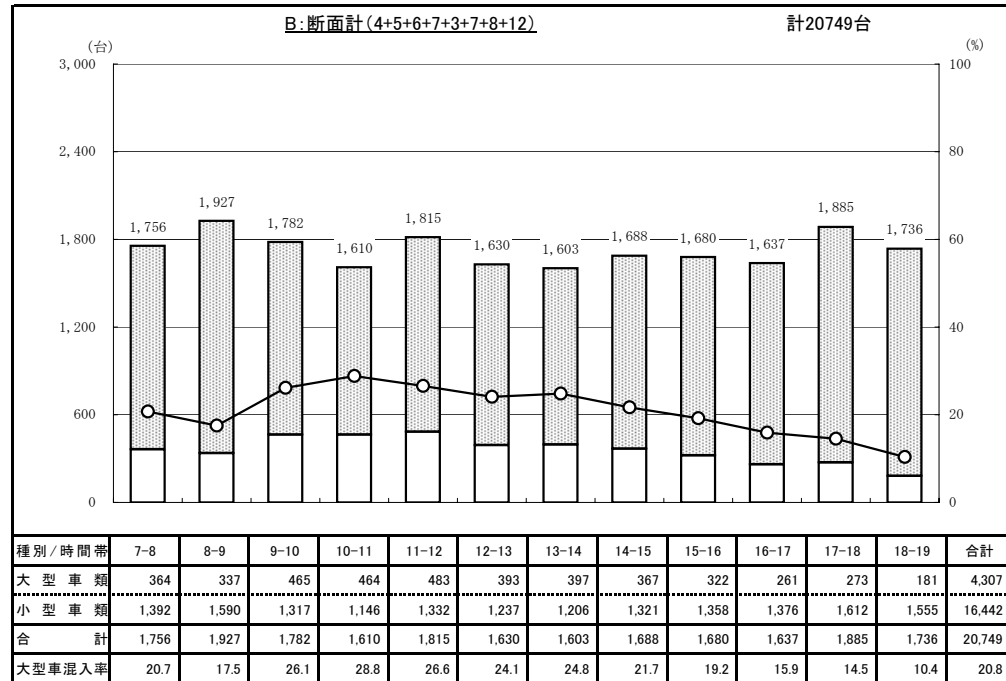
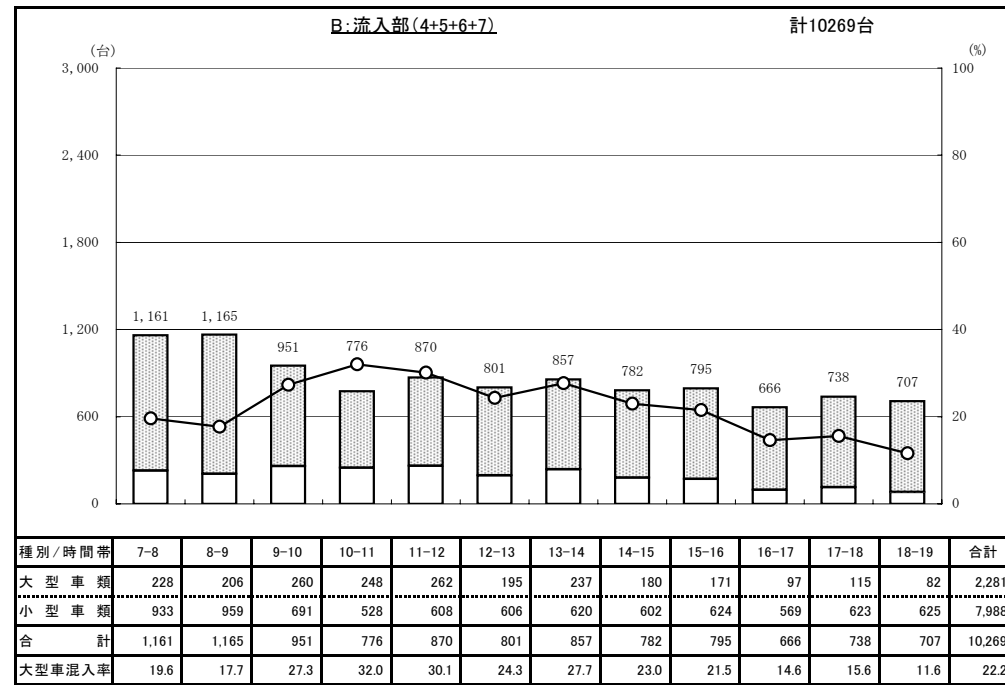


交通量時間変動図

調査地点 : No.24 (31)浦安消防本部前交差点
 調査年月日 : 平成25年6月6日(木) 天候 : 曇

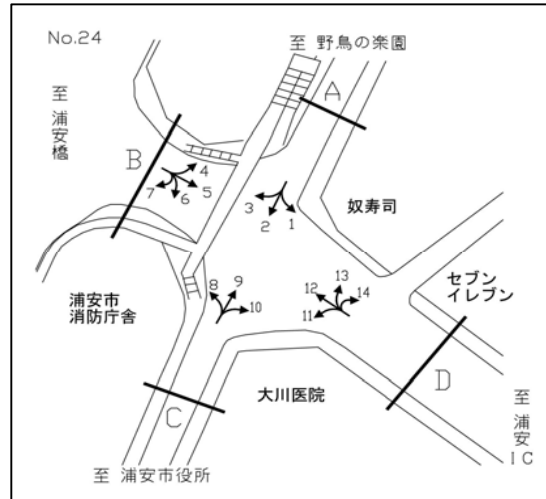


凡例
 □ : 大型車類
 ■ : 小型車類
 ○ : 大型車混入率

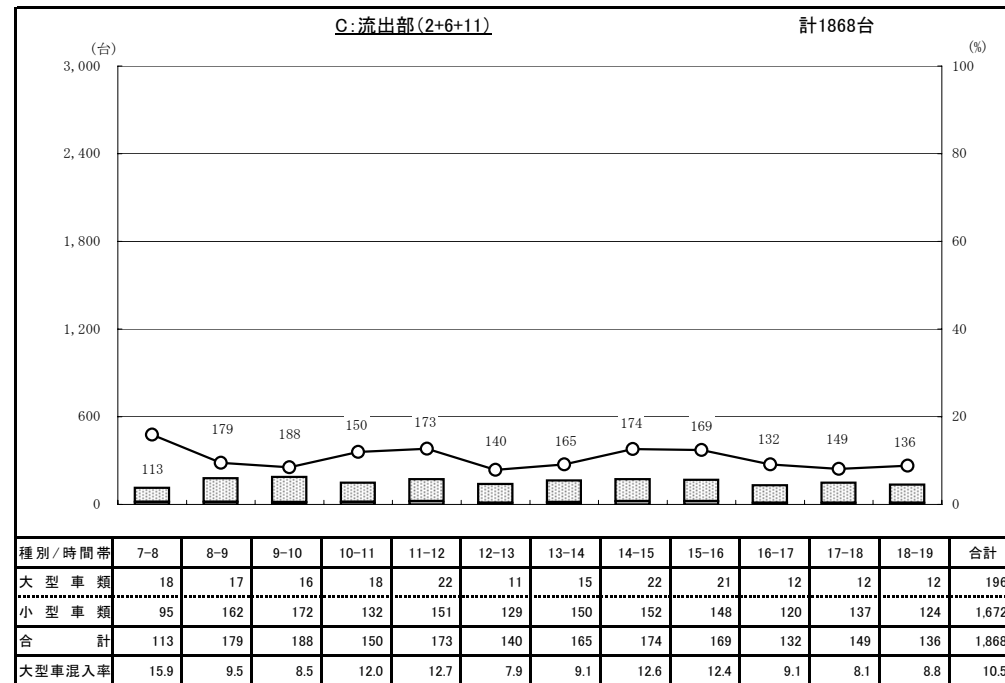
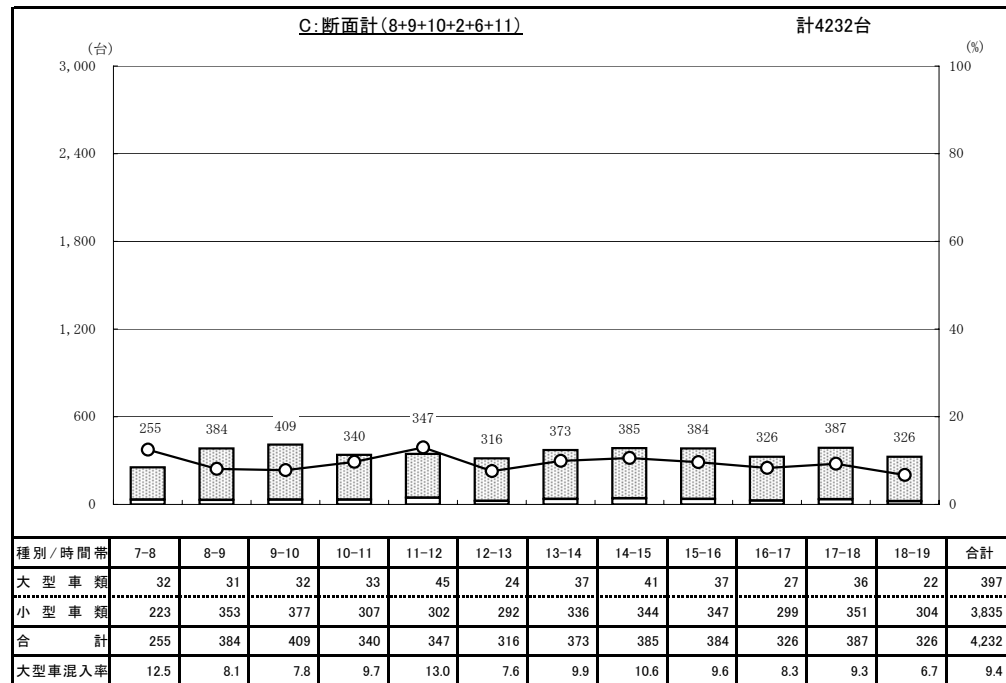
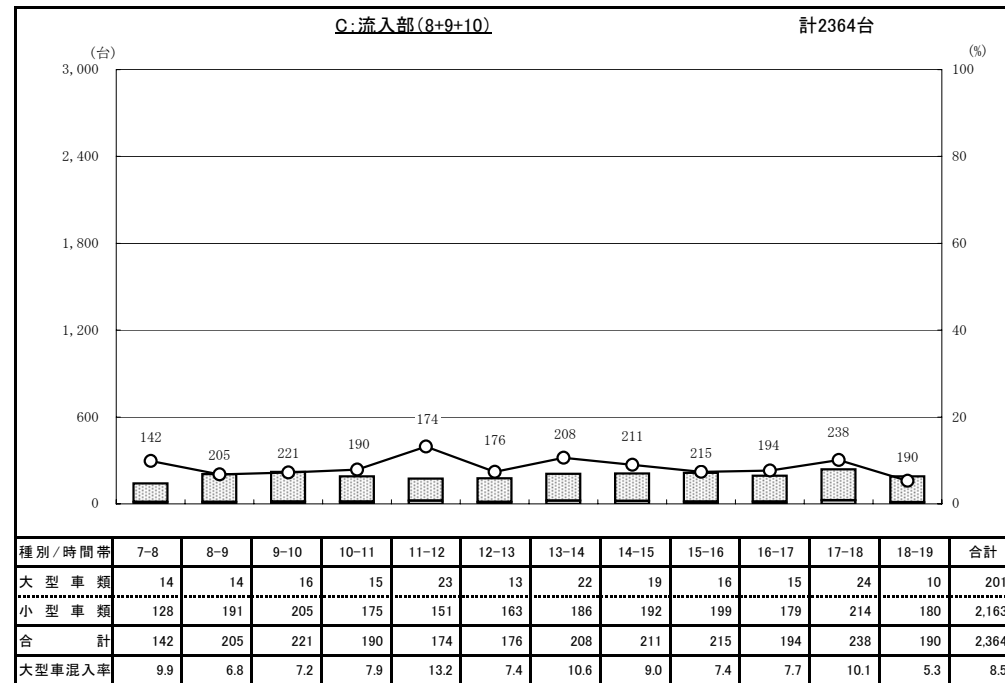


交通量時間変動図

調査地点 : No.24 (31)浦安消防本部前交差点
 調査年月日 : 平成25年6月6日(木) 天候 : 曇

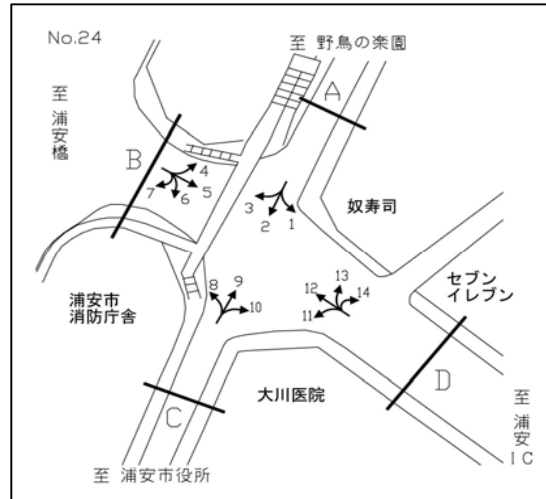


凡例
 □ : 大型車類
 ■ : 小型車類
 ○ : 大型車混入率

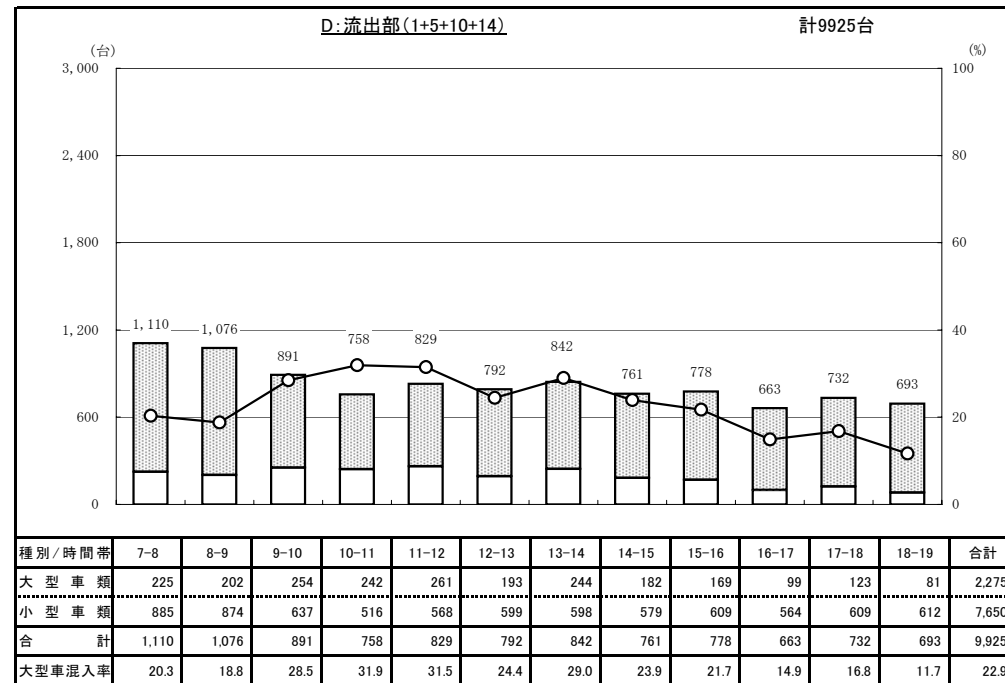
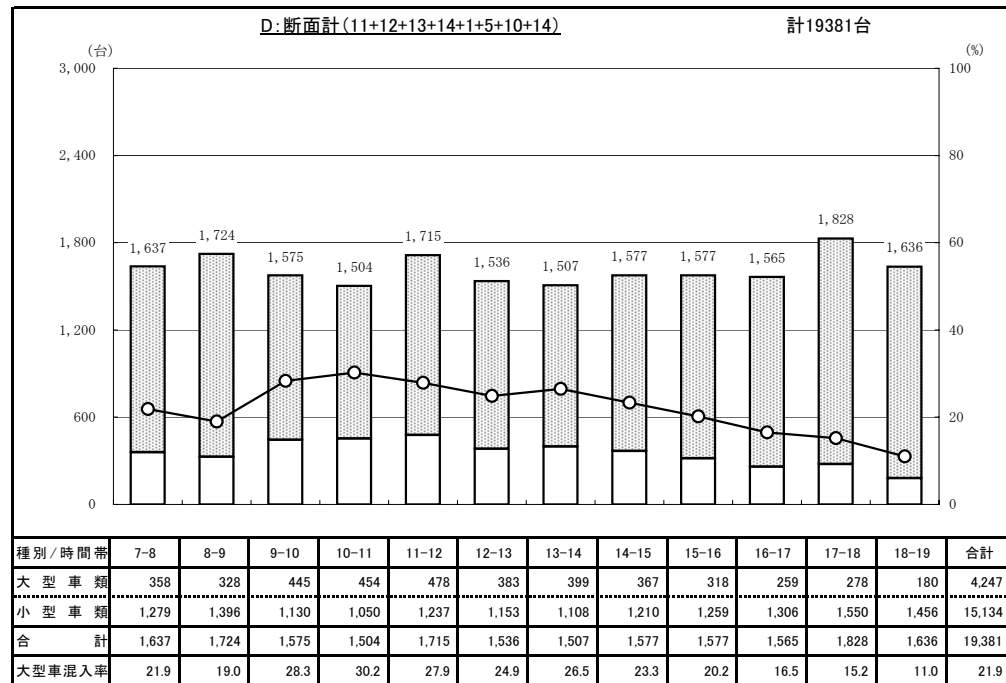
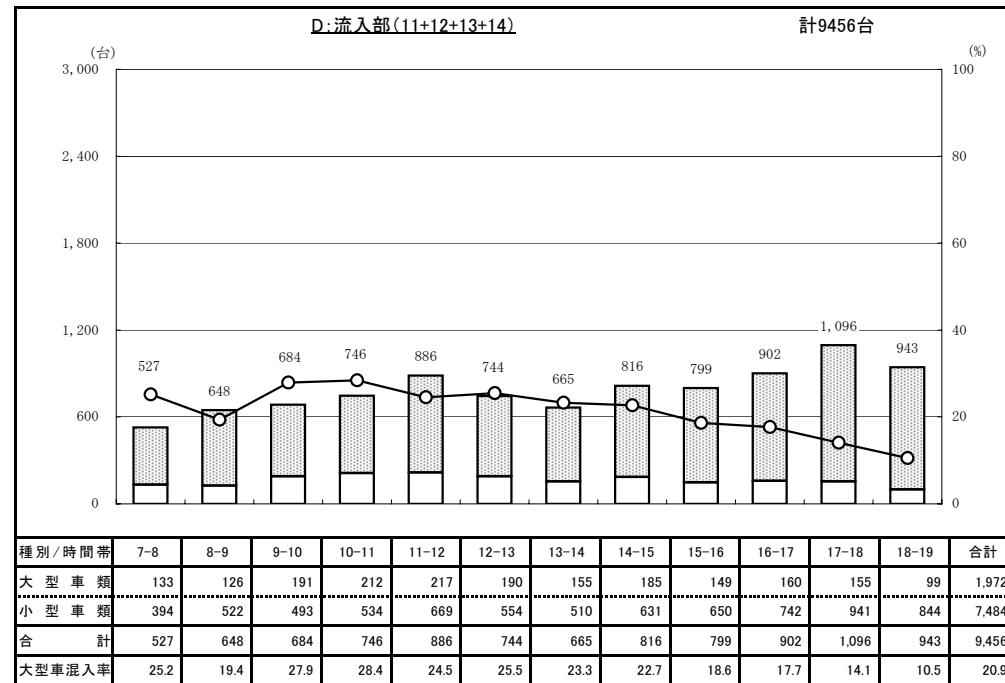


交通量時間変動図

調査地点 : No.24 (31)浦安消防本部前交差点
 調査年月日 : 平成25年6月6日(木) 天候 : 曇

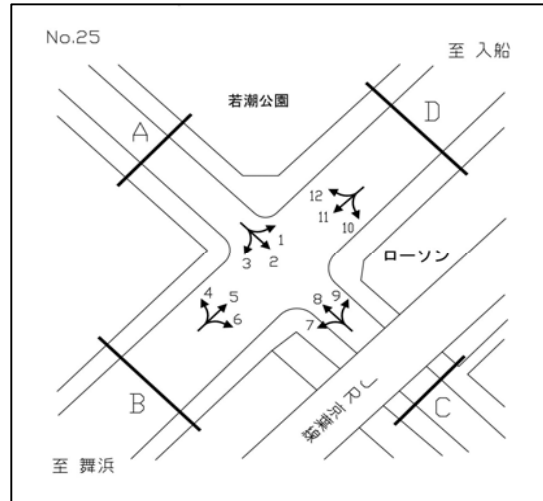


凡例
 □ : 大型車類
 ■ : 小型車類
 ○ : 大型車混入率

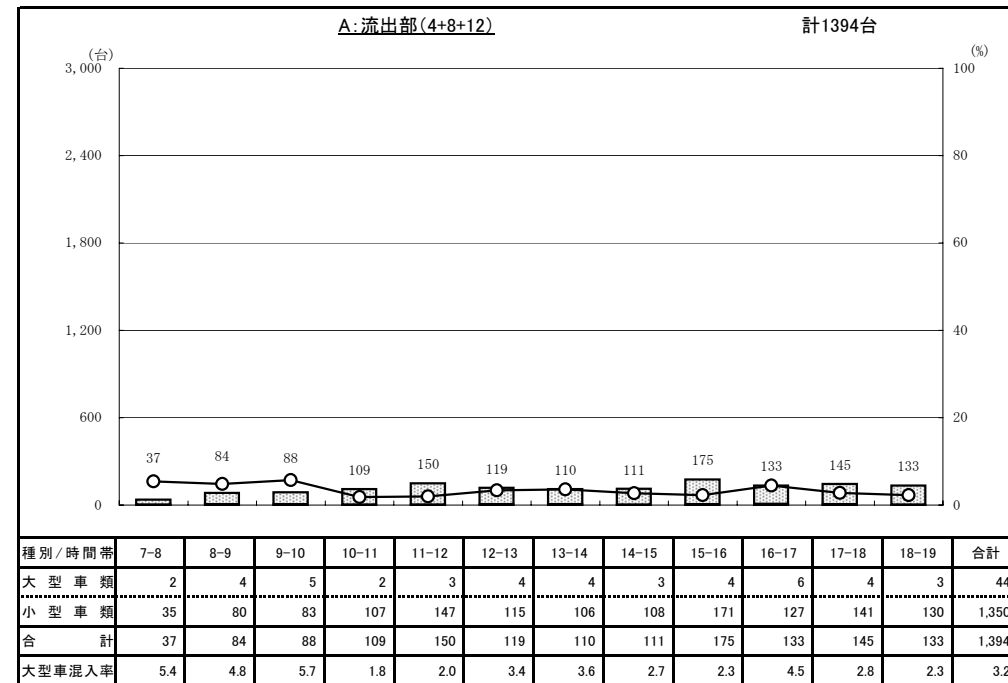
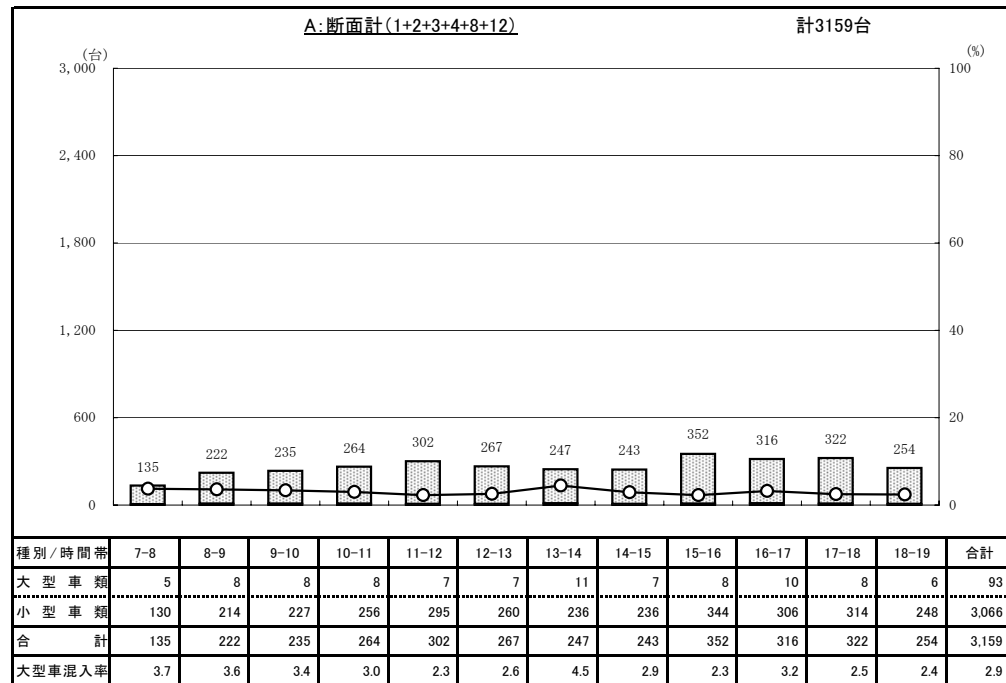
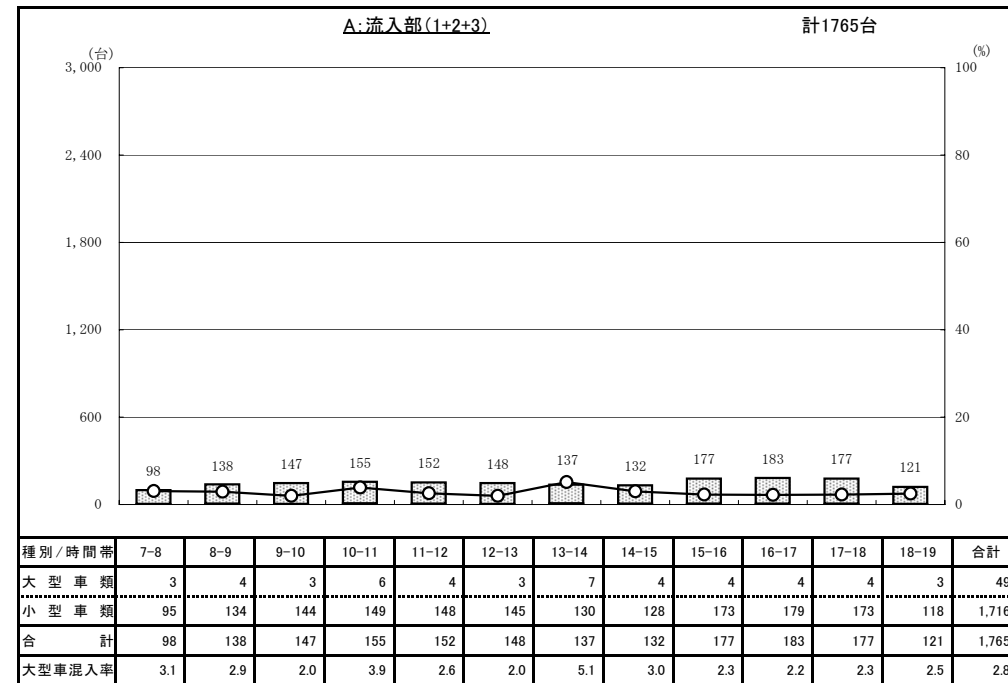


交通量時間変動図

調査地点 : No.25 (33)今川橋東詰交差点
 調査年月日 : 平成25年6月6日(木) 天候 : 曇

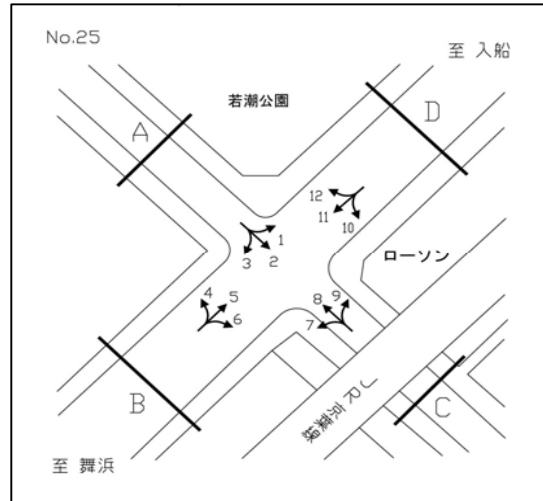


凡例
 □ : 大型車類
 ■ : 小型車類
 ○ : 大型車混入率

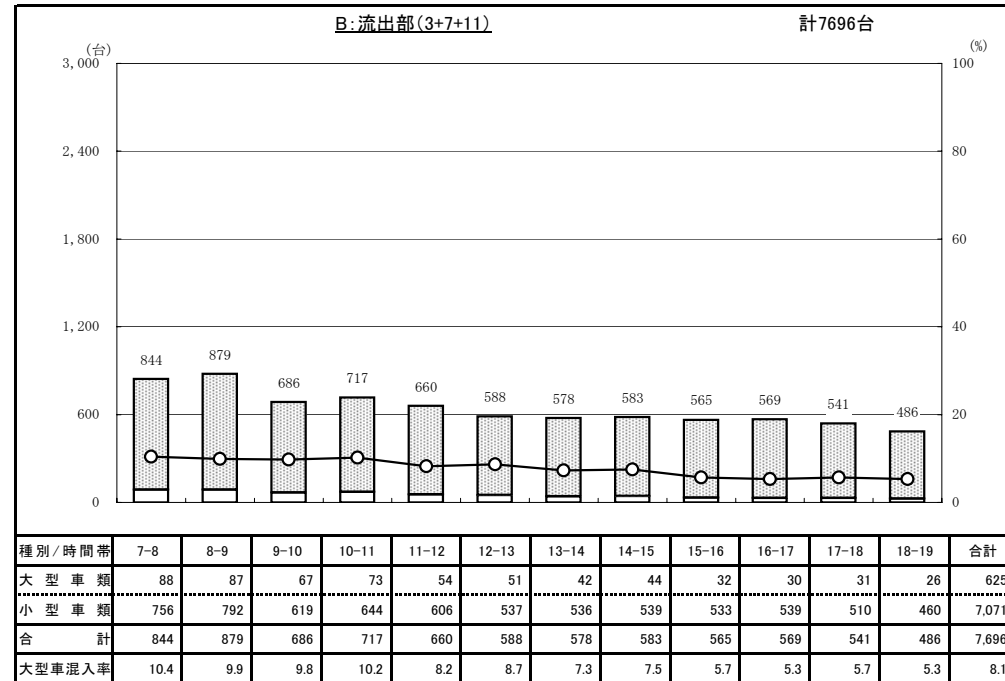
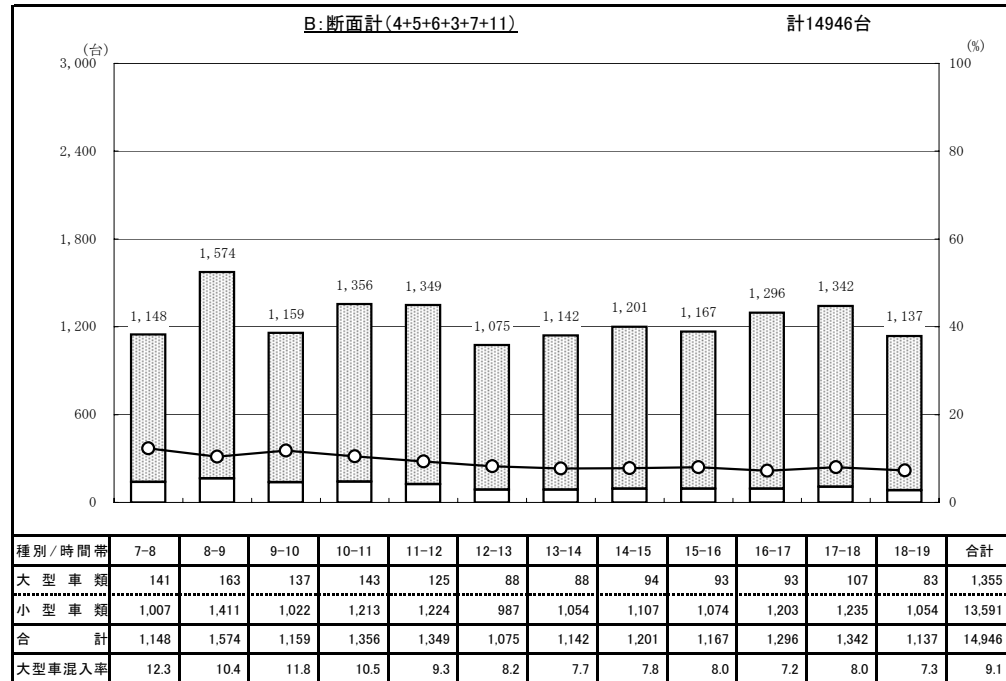
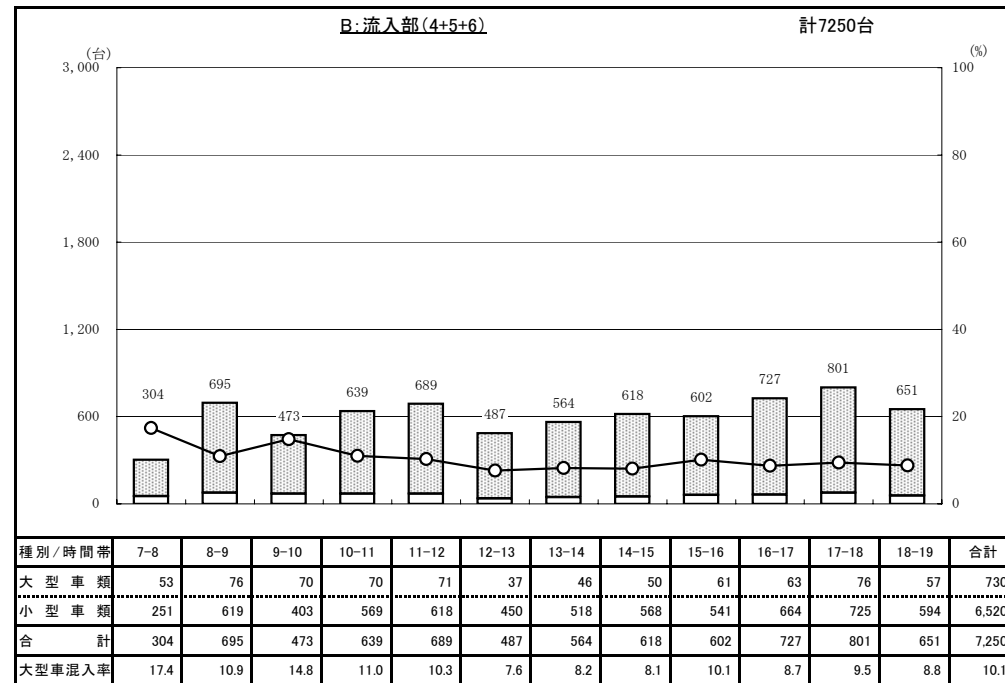


交通量時間変動図

調査地点 : No.25 (33)今川橋東詰交差点
 調査年月日 : 平成25年6月6日(木) 天候 : 曇

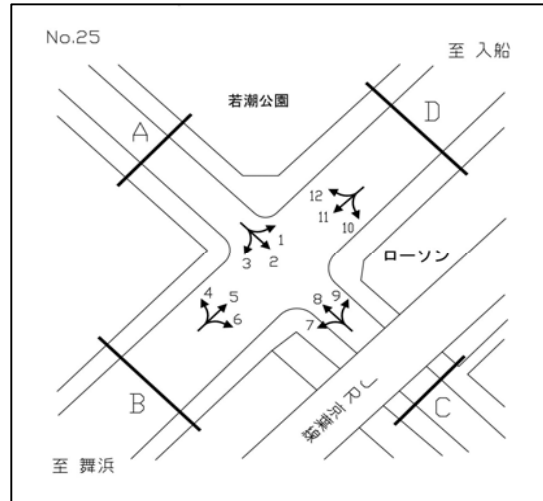


凡例
 □ : 大型車類
 ■ : 小型車類
 ○ : 大型車混入率

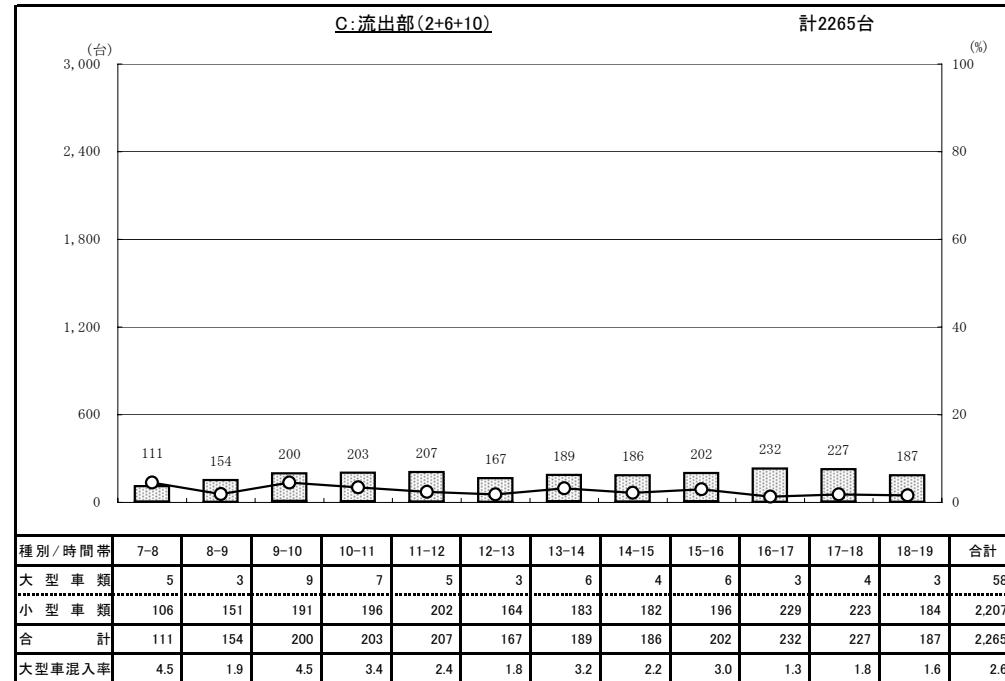
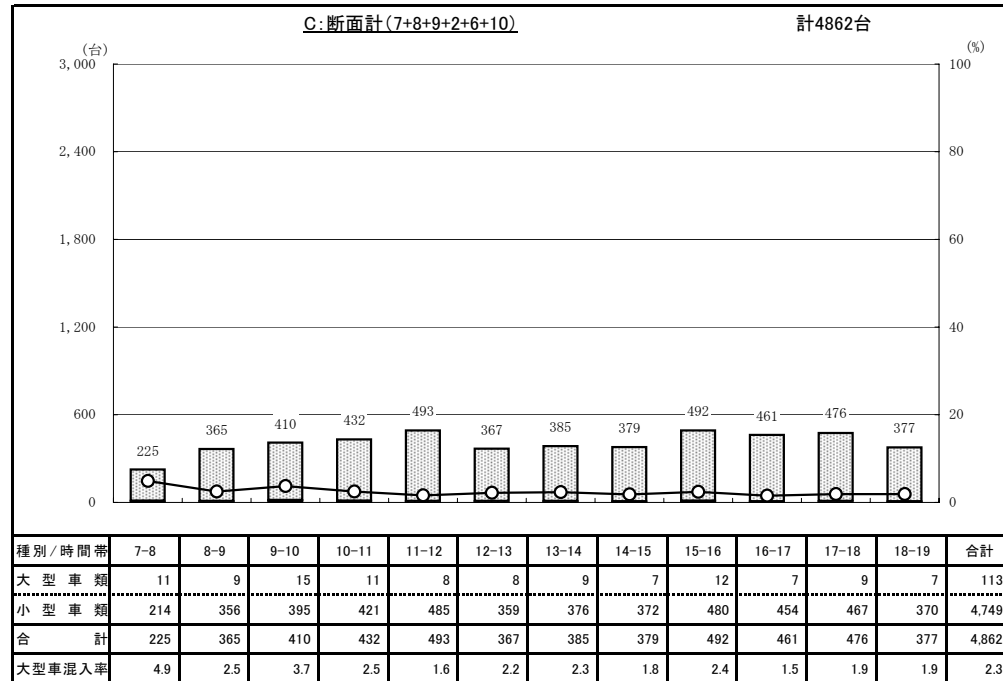
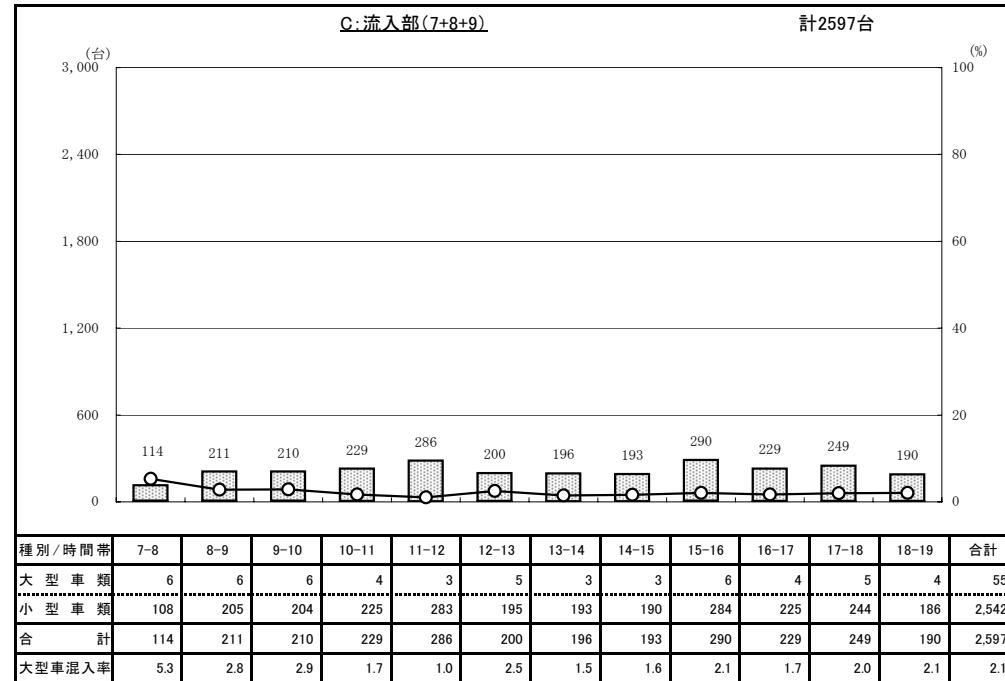


交通量時間変動図

調査地点 : No.25 (33)今川橋東詰交差点
 調査年月日 : 平成25年6月6日(木) 天候 : 曇

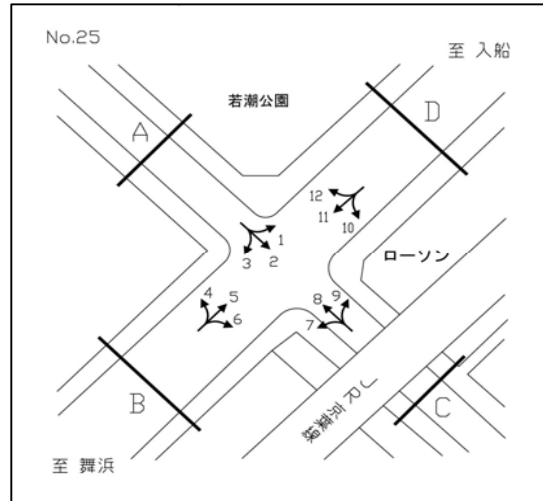


凡例
 □ : 大型車類
 ■ : 小型車類
 ○ : 大型車混入率

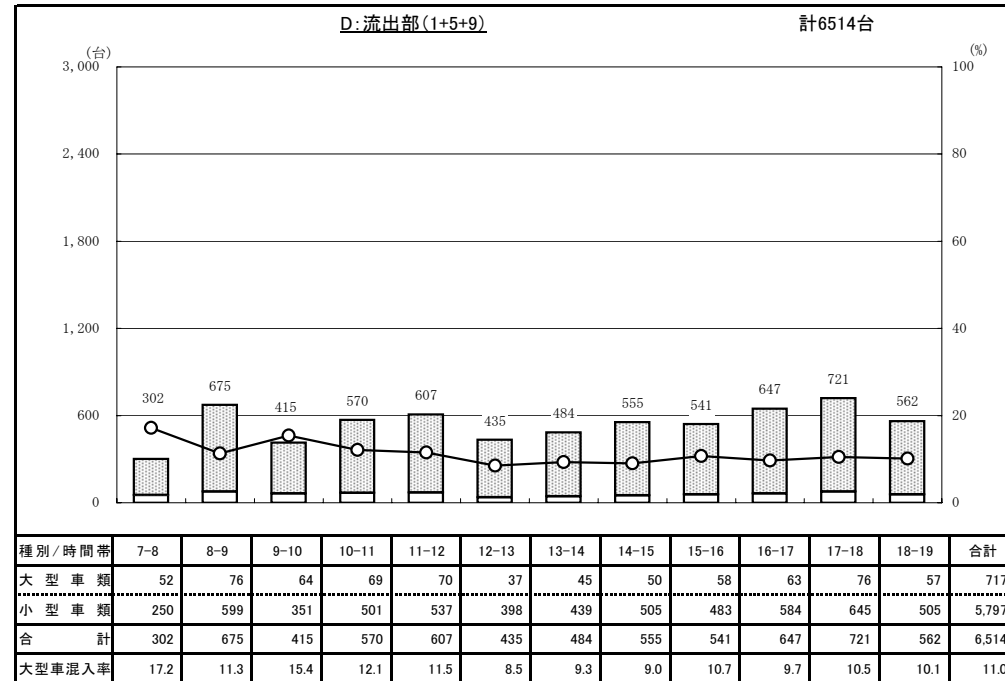
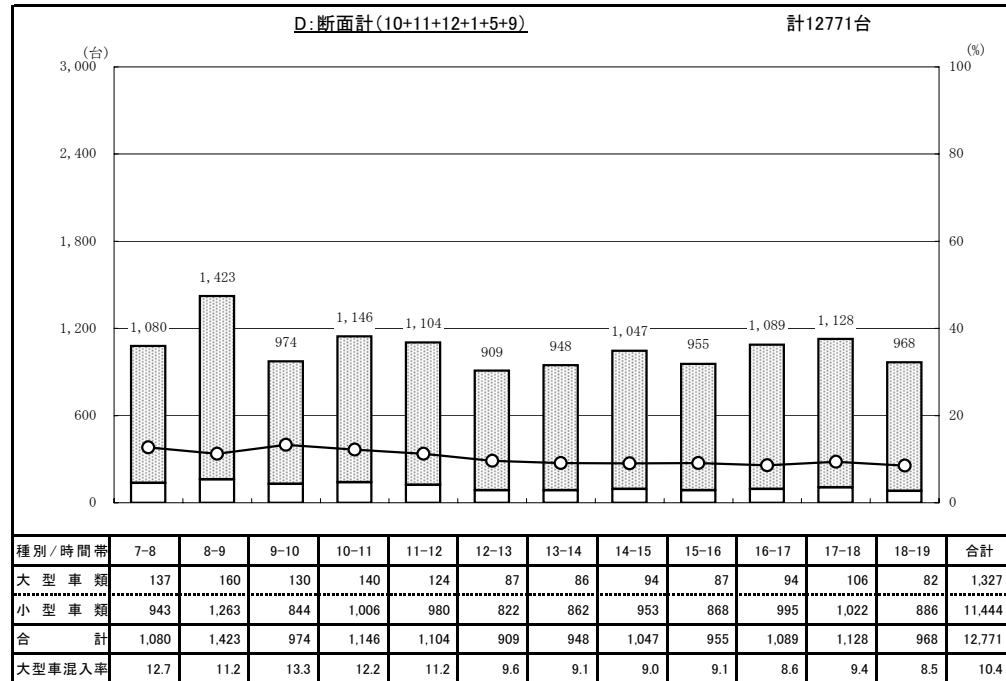
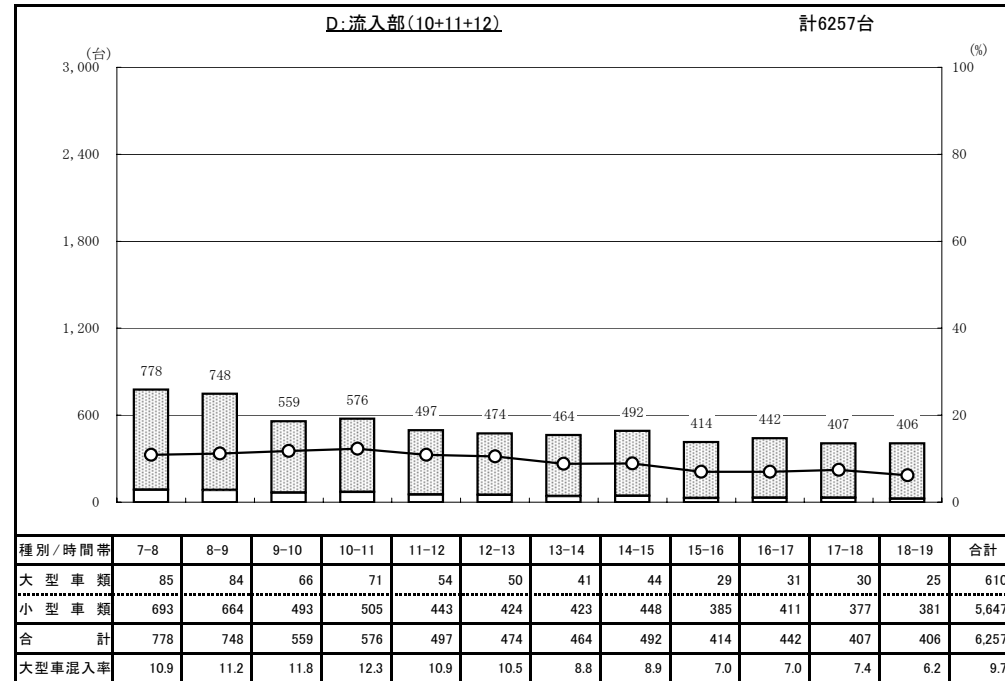


交通量時間変動図

調査地点 : No.25 (33)今川橋東詰交差点
 調査年月日 : 平成25年6月6日(木) 天候 : 曇

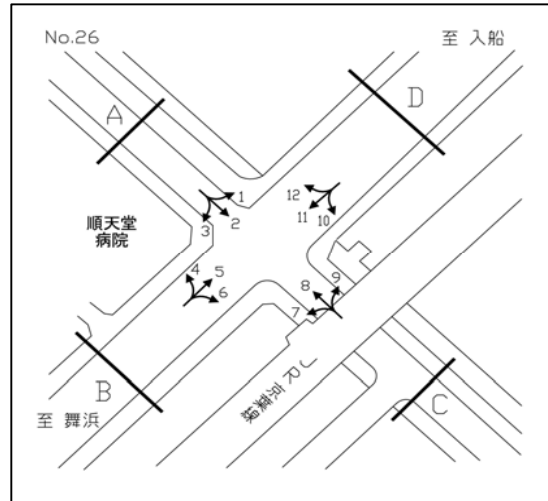


凡 例
 □ : 大型車類
 ■ : 小型車類
 ○ : 大型車混入率

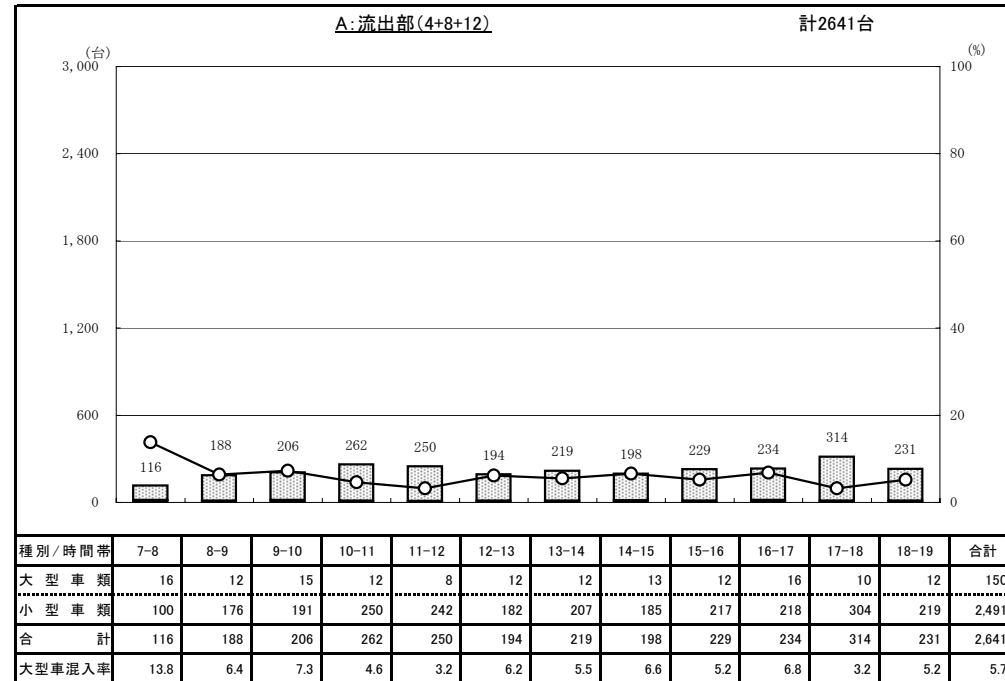
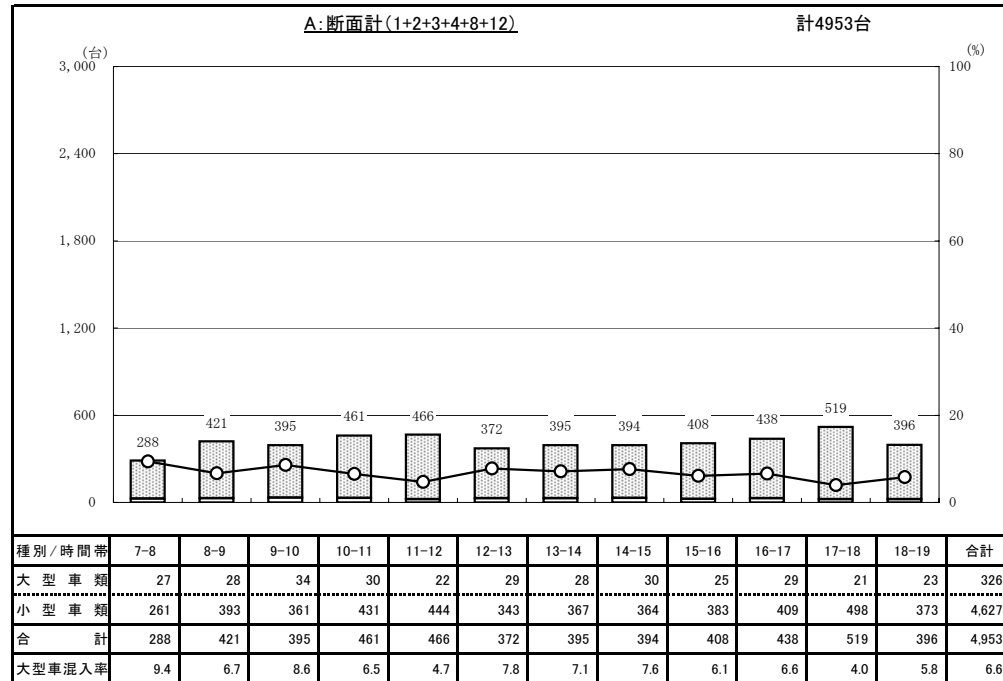
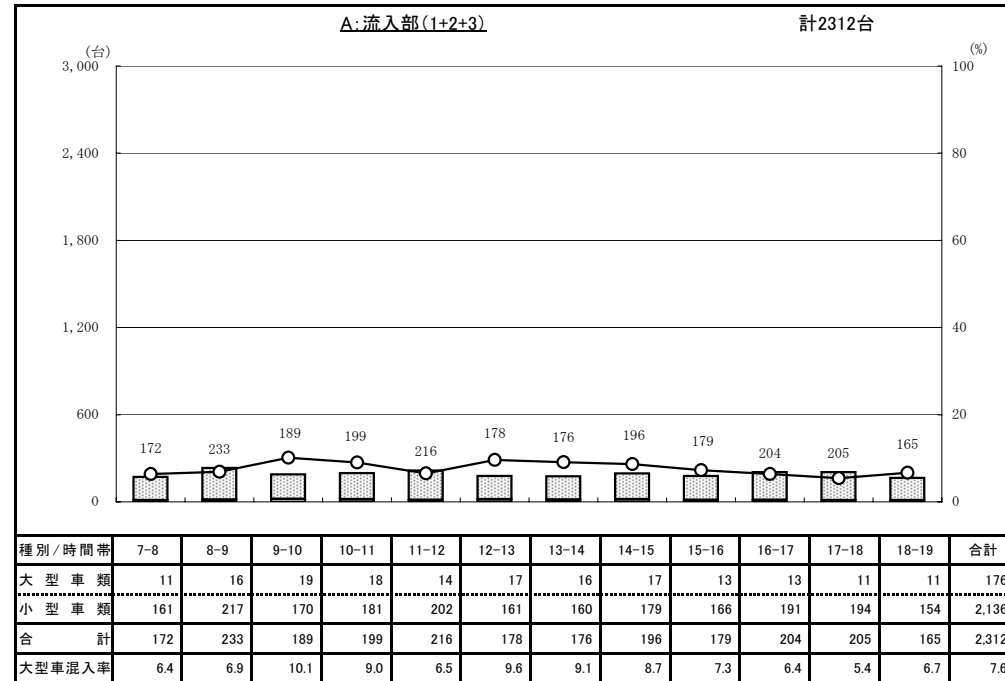


交通量時間變動図

調査地点 : No.26 (34)今川橋西詰交差点
 調査年月日 : 平成25年6月6日(木) 天候 : 曇

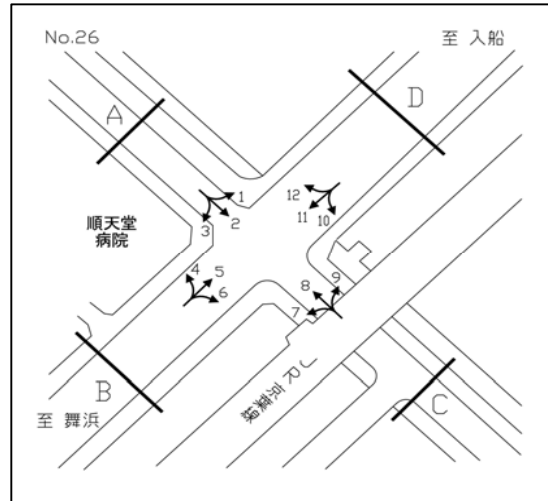


凡例
 □ : 大型車類
 ■ : 小型車類
 ○ : 大型車混入率

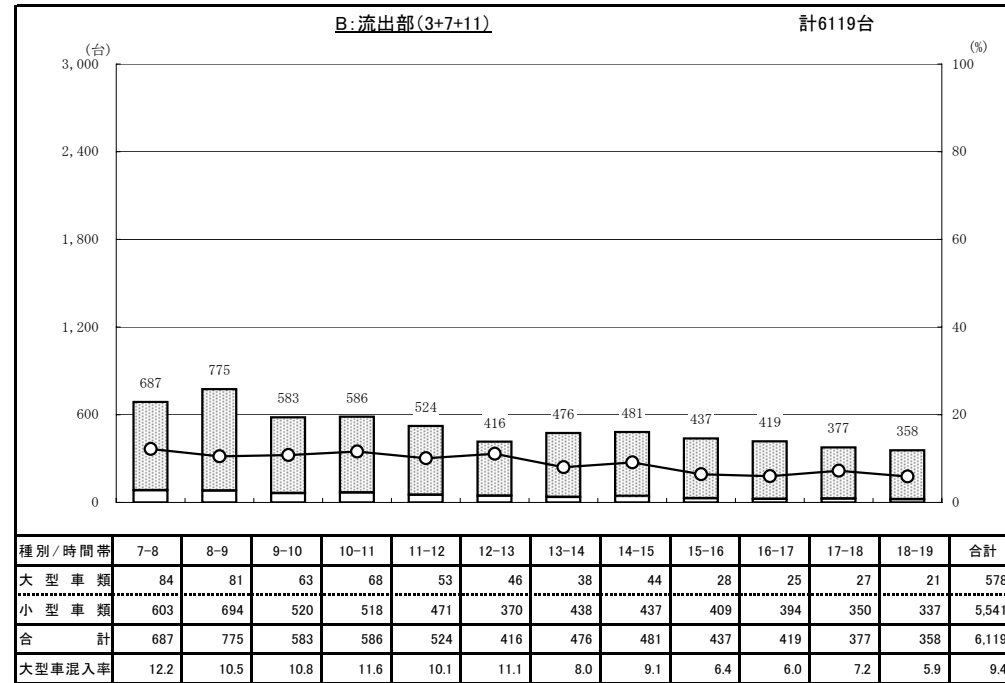
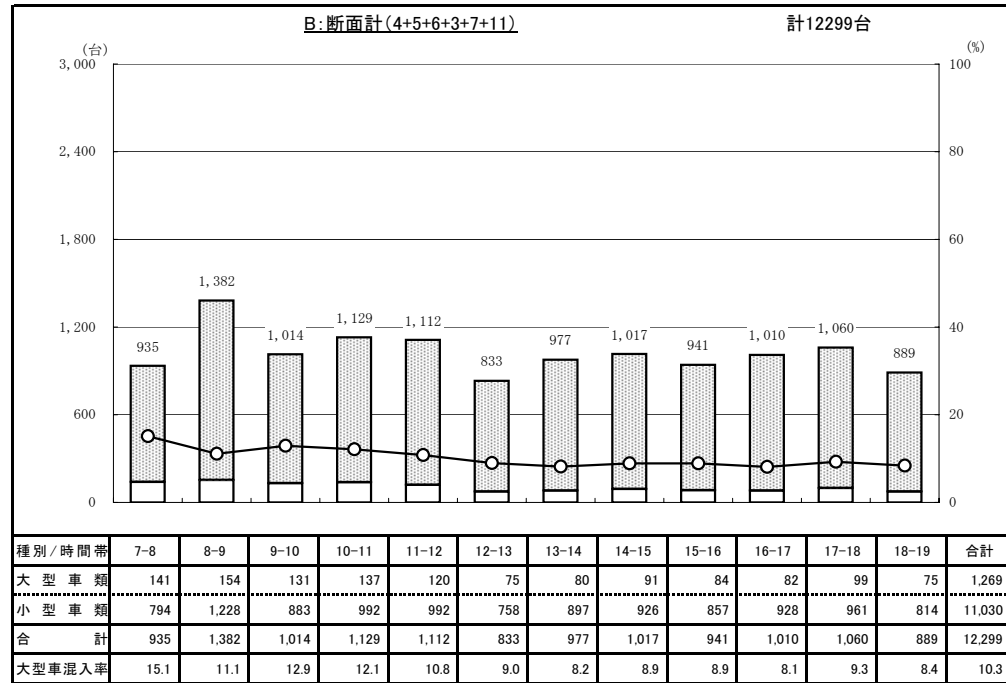
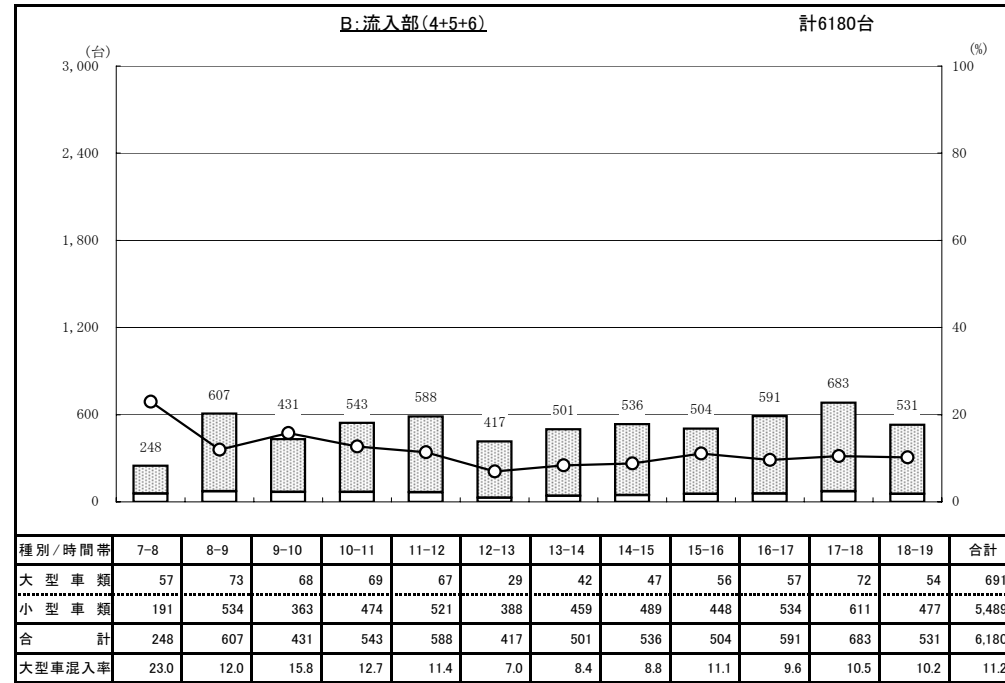


交通量時間變動図

調査地点 : No.26 (34)今川橋西詰交差点
 調査年月日 : 平成25年6月6日(木) 天候 : 曇

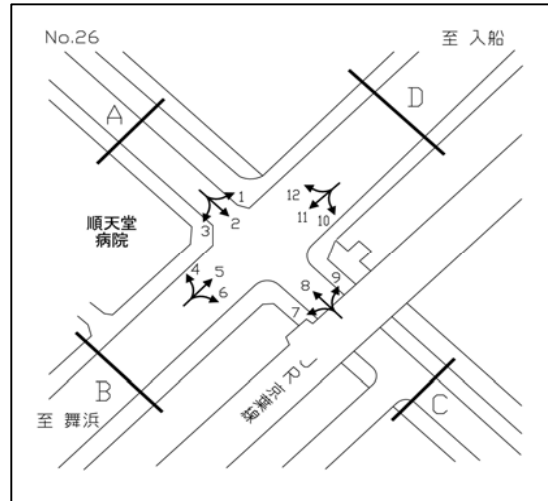


凡例
 □ : 大型車類
 ■ : 小型車類
 ○ : 大型車混入率

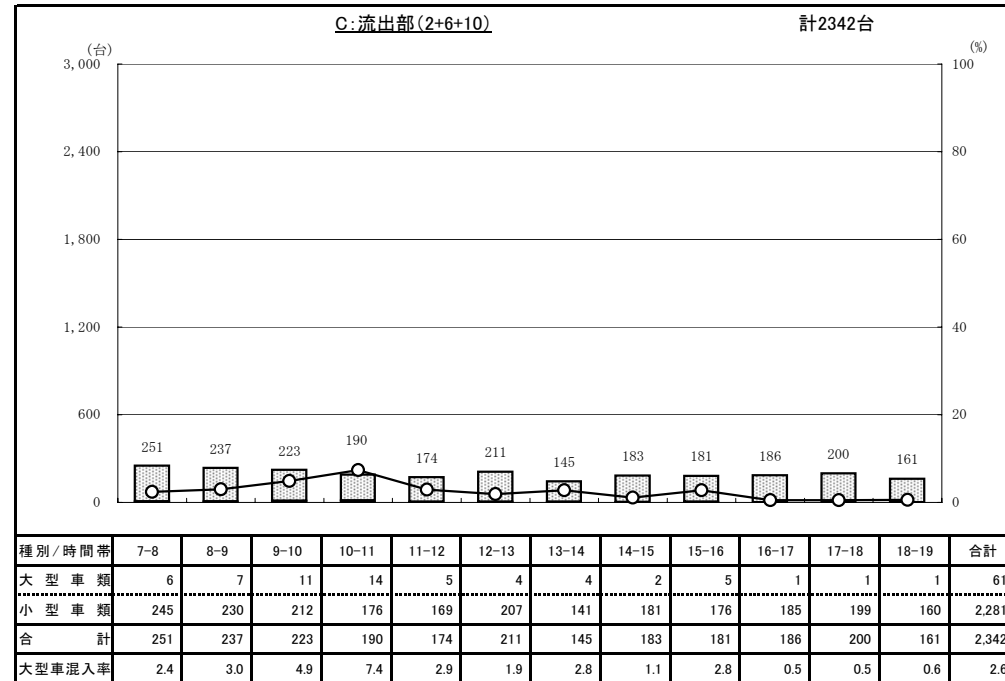
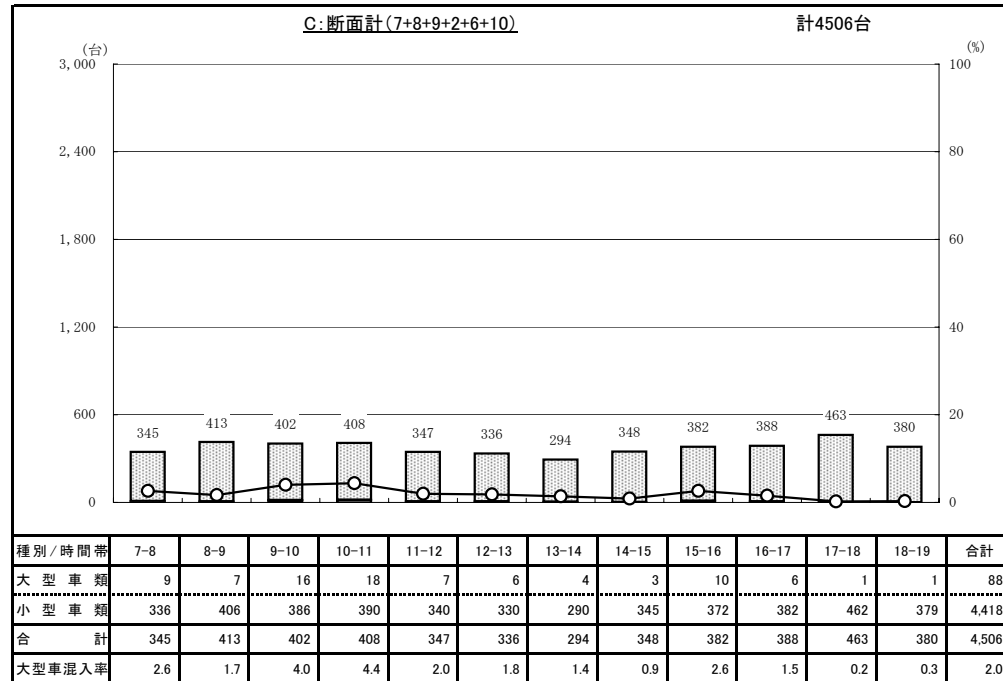
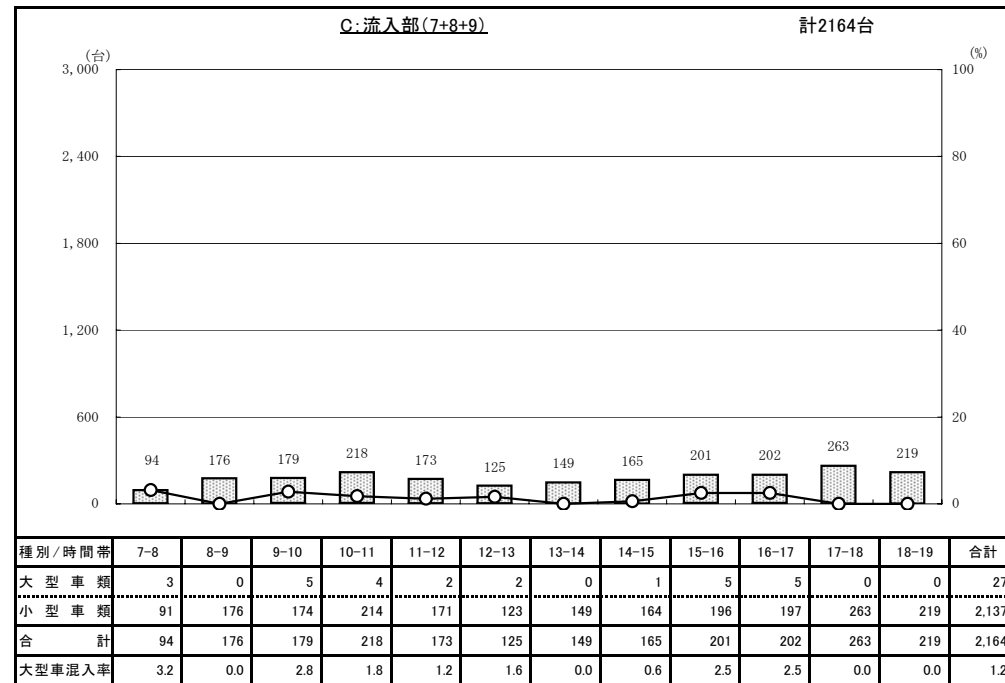


交通量時間變動図

調査地点 : No.26 (34)今川橋西詰交差点
 調査年月日 : 平成25年6月6日(木) 天候 : 曇

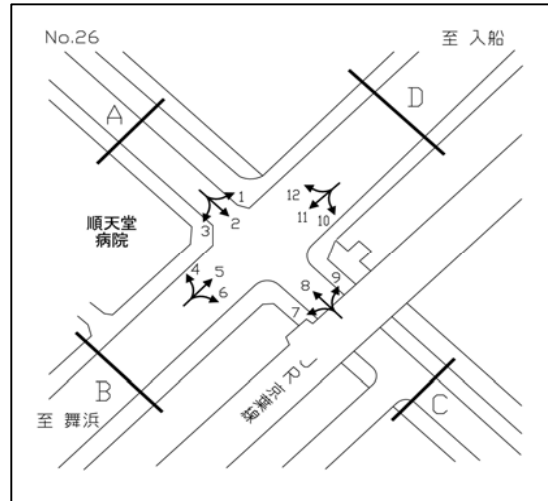


凡例
 □ : 大型車類
 ■ : 小型車類
 ○ : 大型車混入率

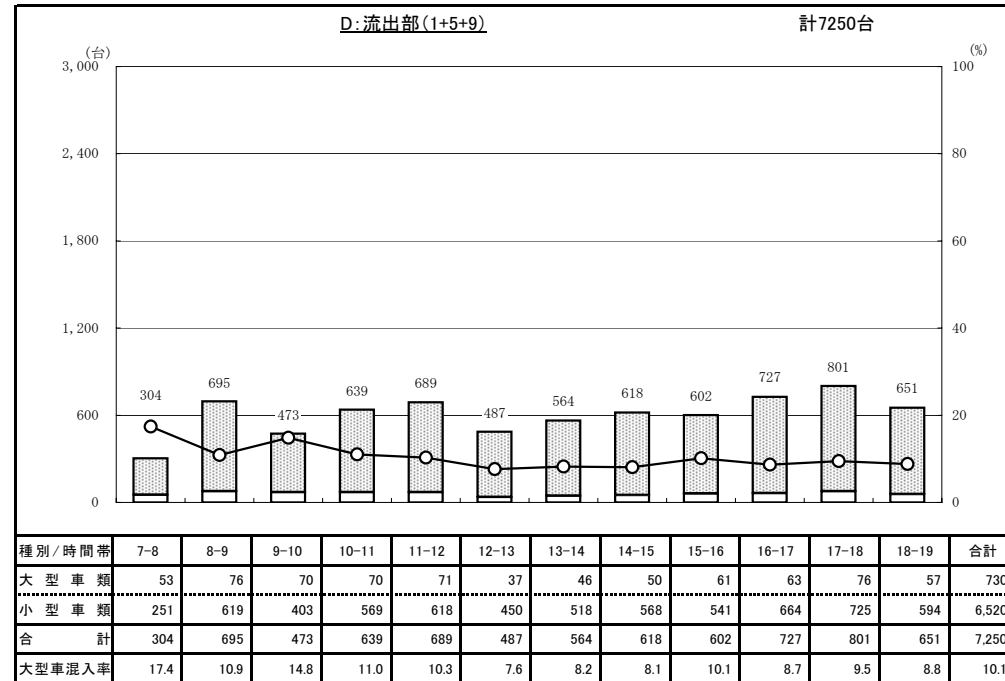
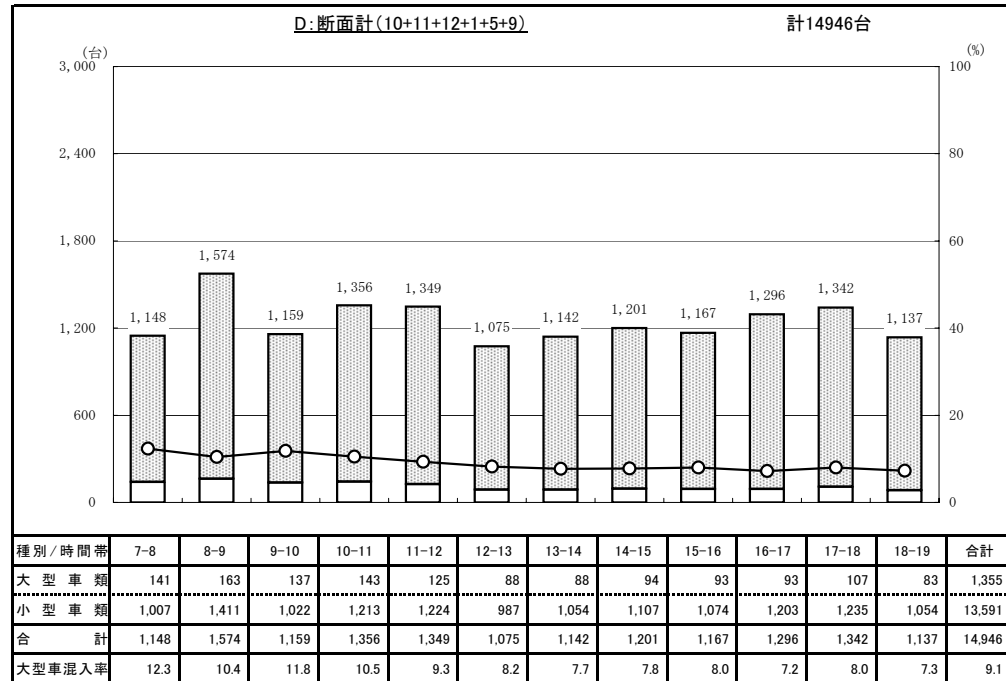
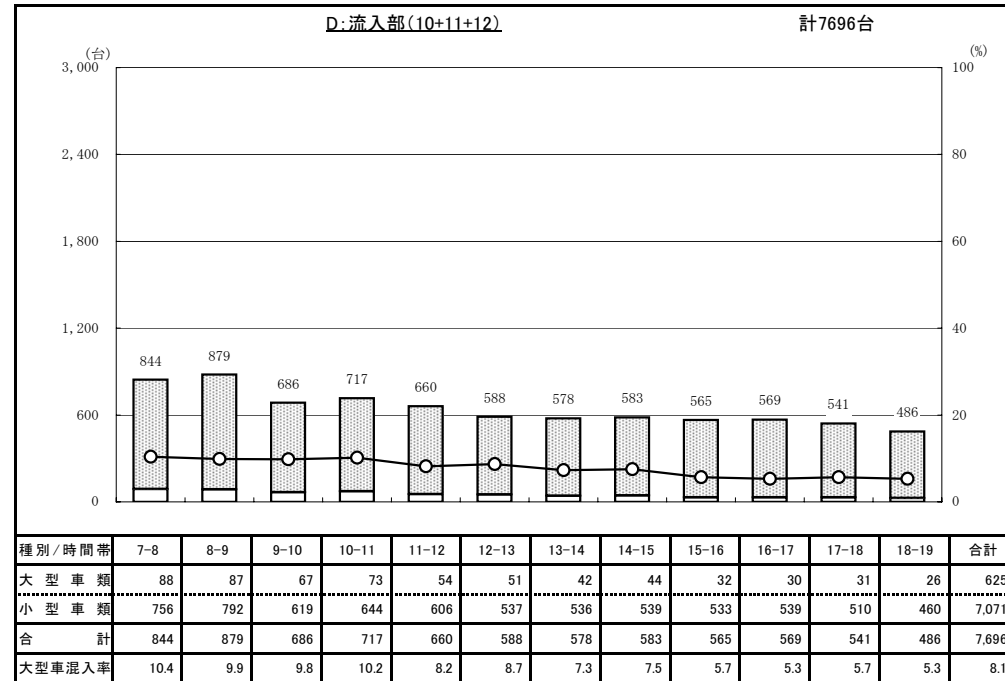


交通量時間變動図

調査地点 : No.26 (34)今川橋西詰交差点
 調査年月日 : 平成25年6月6日(木) 天候 : 曇

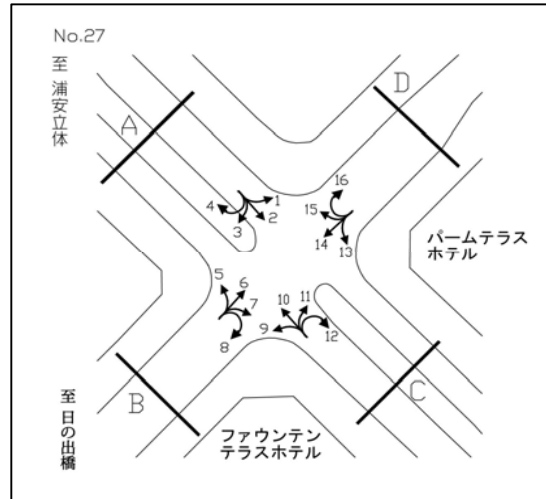


凡 例
 □ : 大型車類
 ■ : 小型車類
 ○ : 大型車混入率

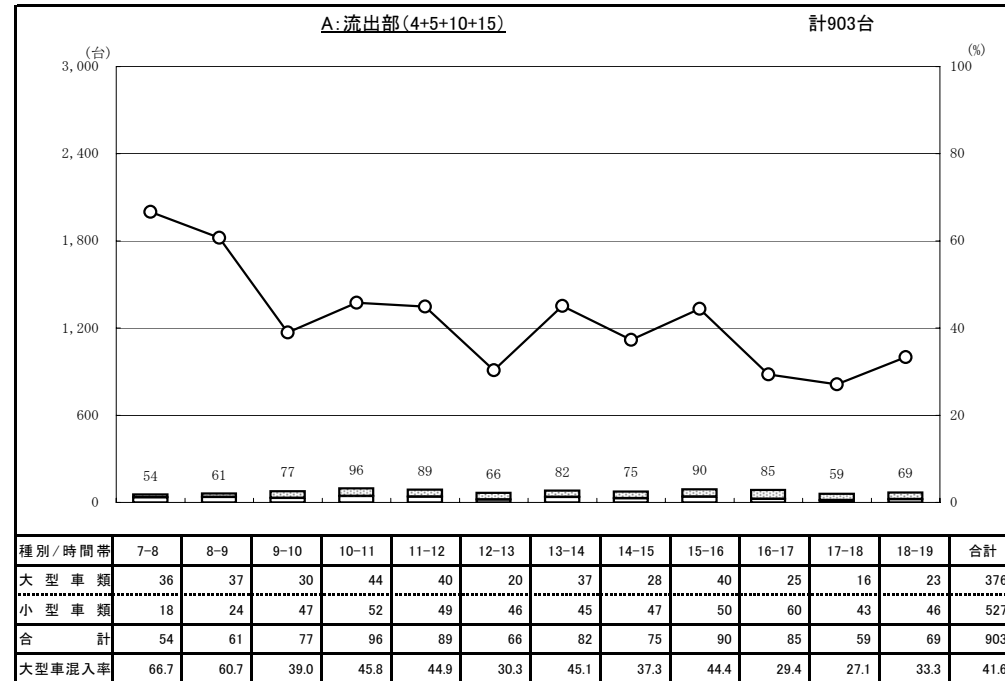
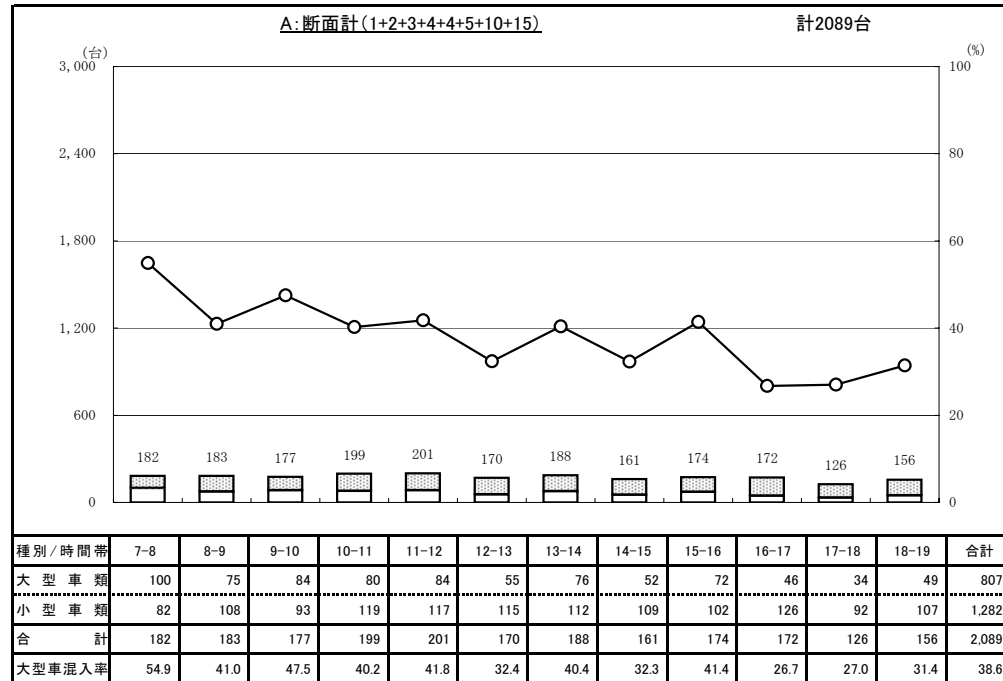
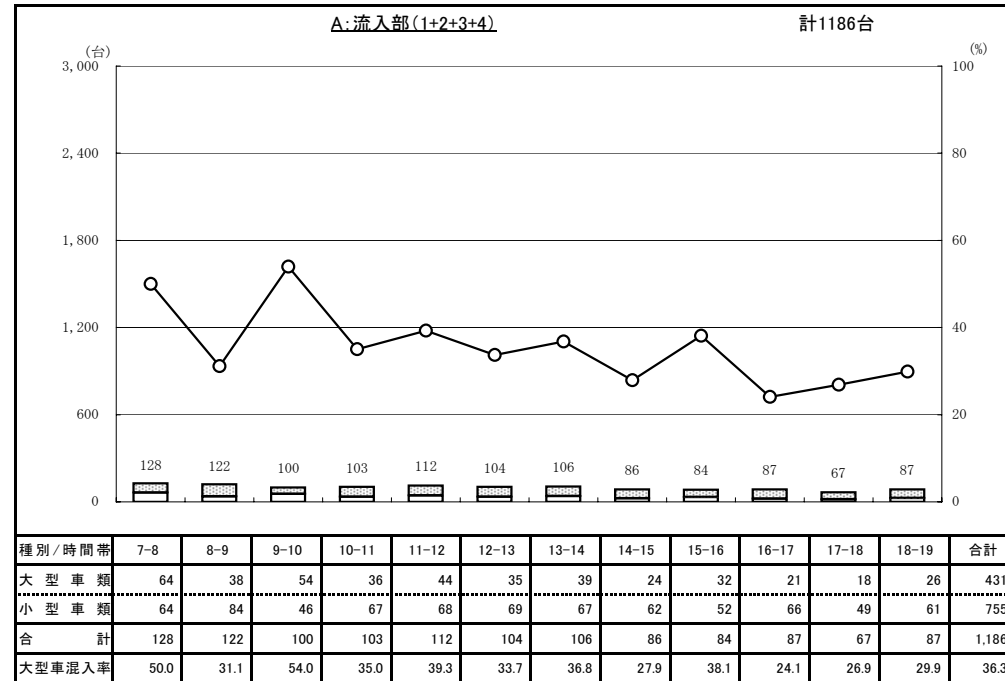


交通量時間変動図

調査地点 : No.27 (36)P&Fホテル前交差点
 調査年月日 : 平成25年6月6日(木) 天候 : 曇

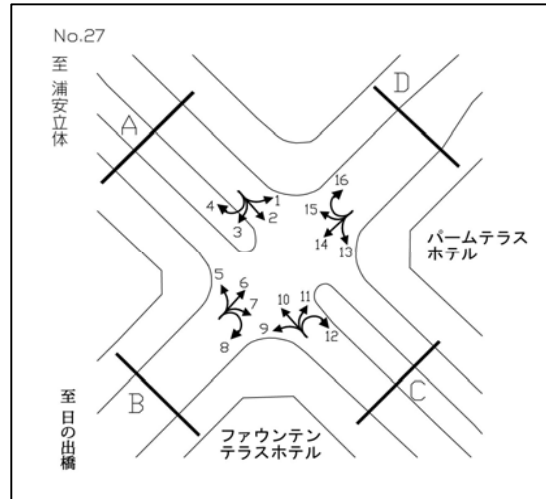


凡例
 □ : 大型車類
 ■ : 小型車類
 ○ : 大型車混入率

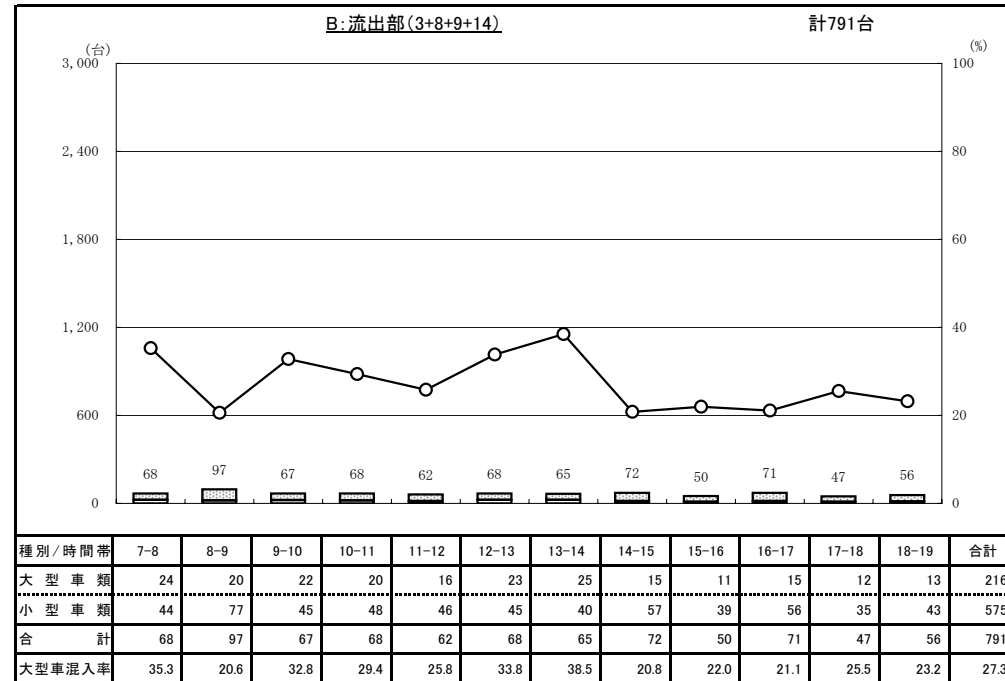
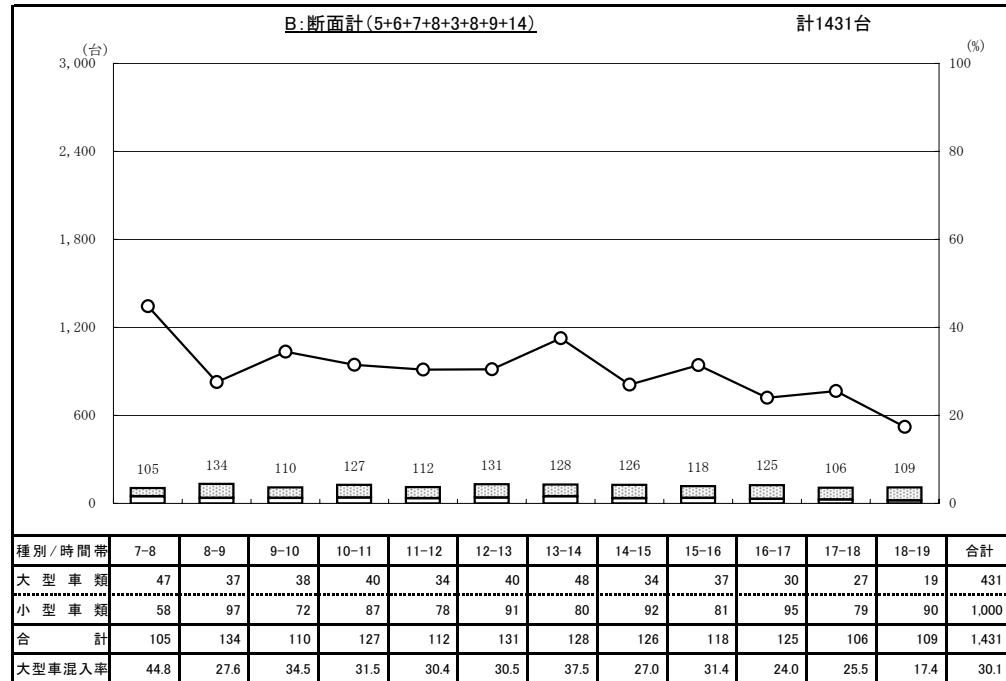
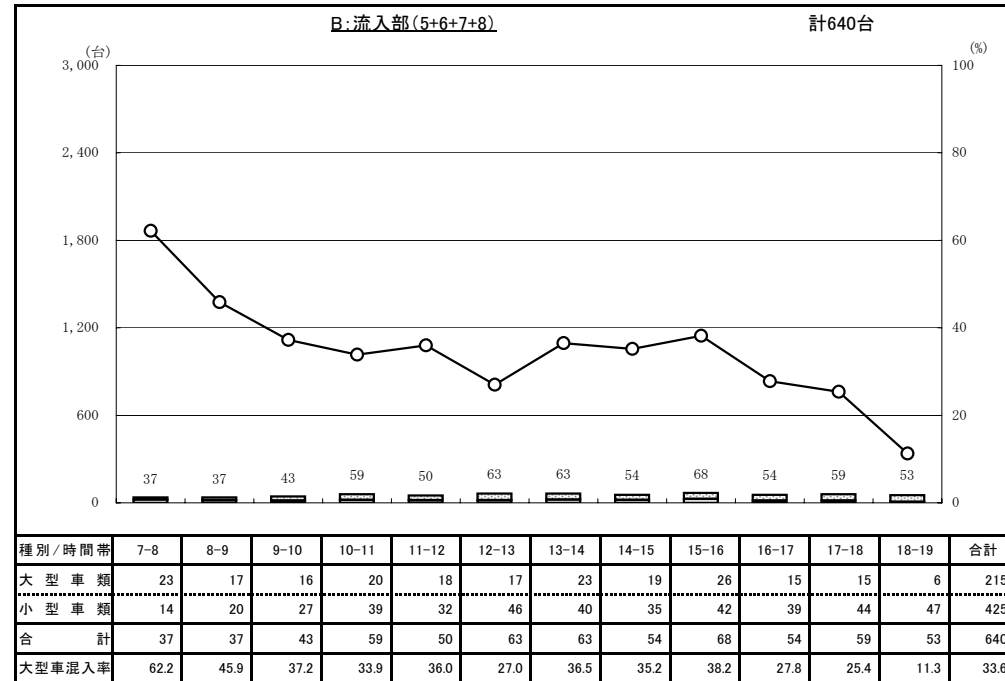


交通量時間変動図

調査地点 : No.27 (36)P&Fホテル前交差点
 調査年月日 : 平成25年6月6日(木) 天候 : 曇

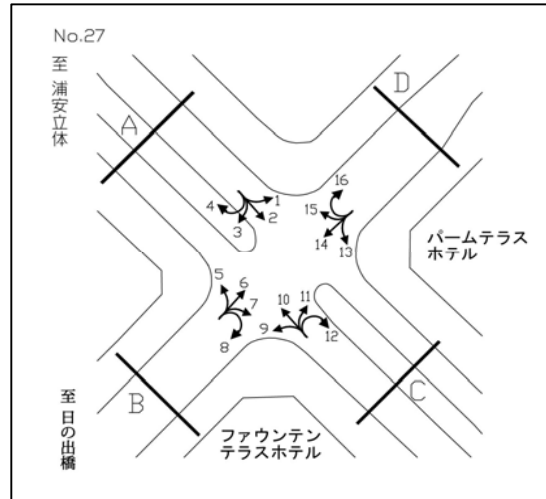


凡例
 □ : 大型車類
 ■ : 小型車類
 — : 大型車混入率

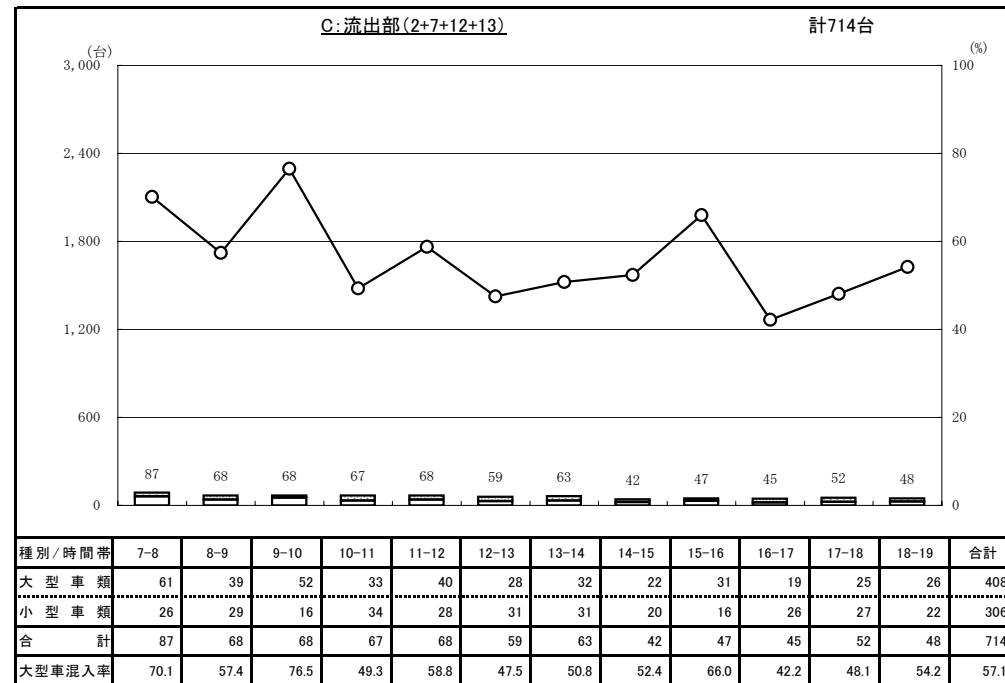
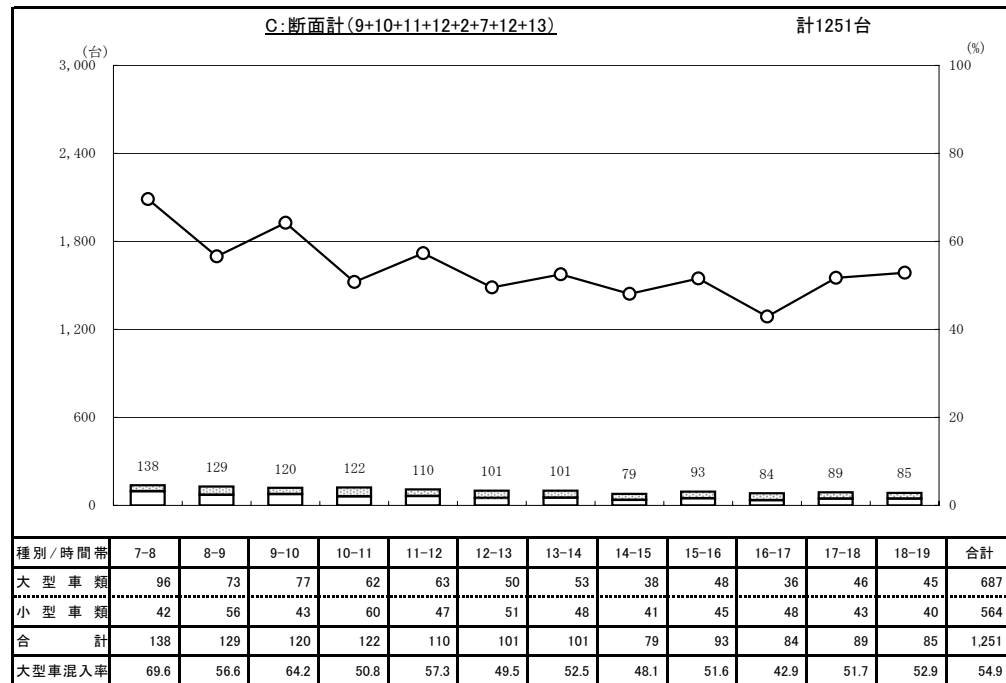
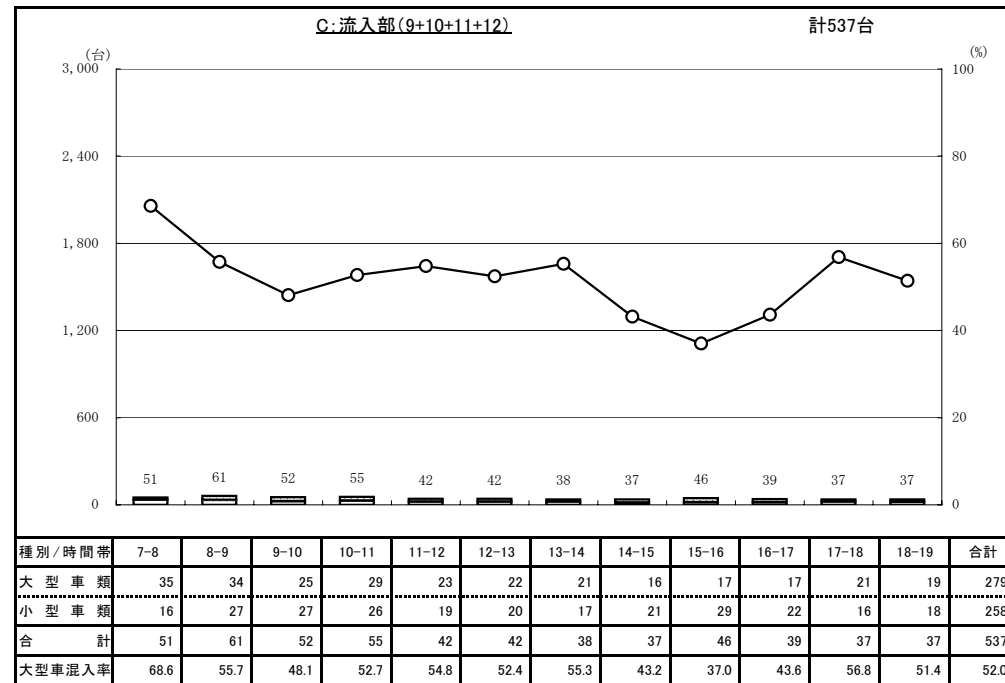


交通量時間変動図

調査地点 : No.27 (36)P&Fホテル前交差点
 調査年月日 : 平成25年6月6日(木) 天候 : 曇

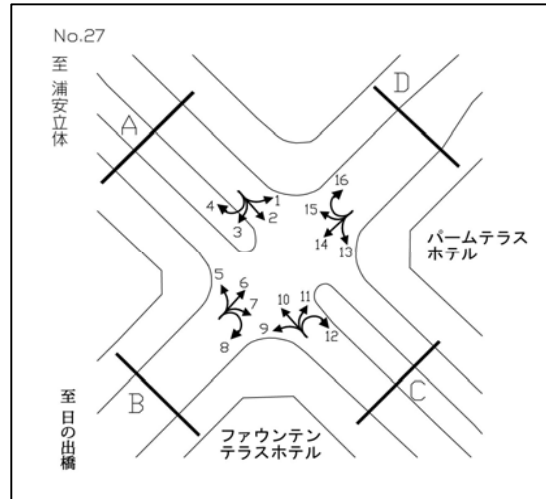


凡例
 □ : 大型車類
 ■ : 小型車類
 — : 大型車混入率

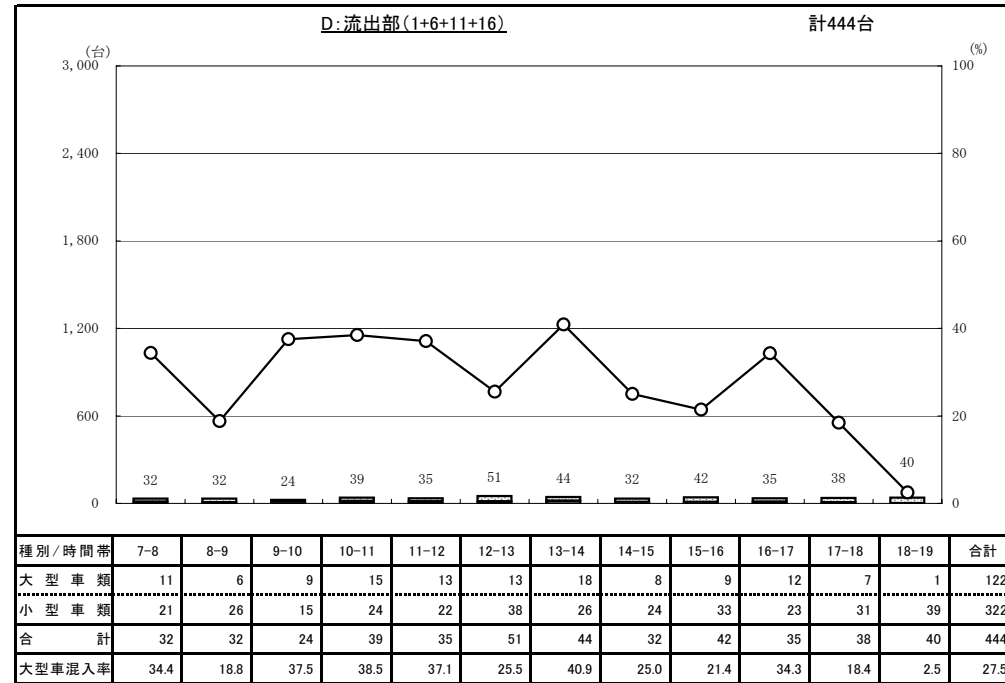
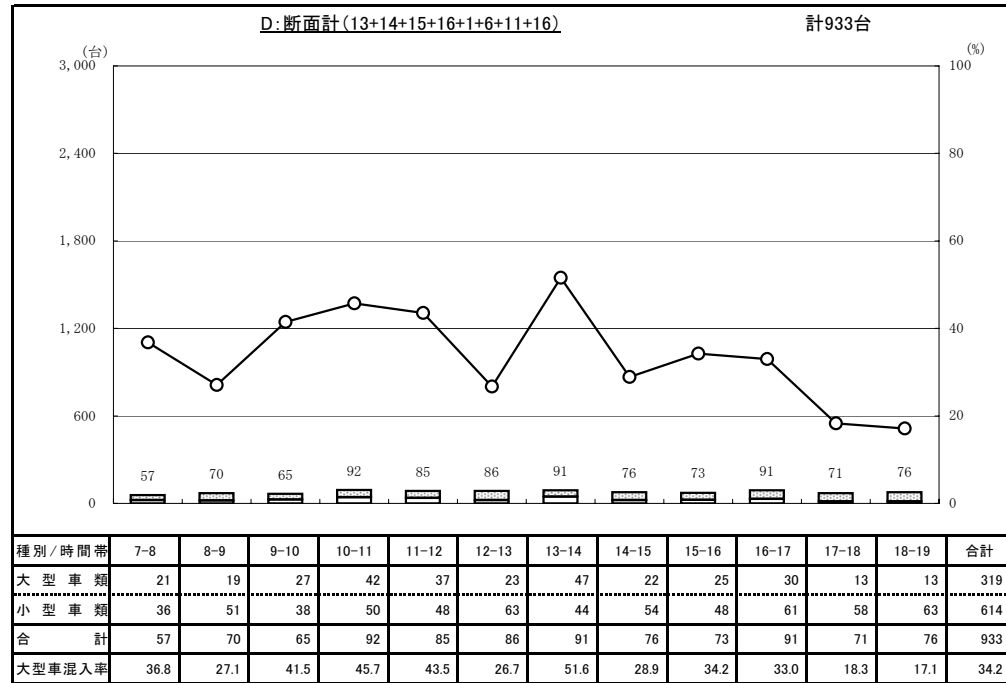
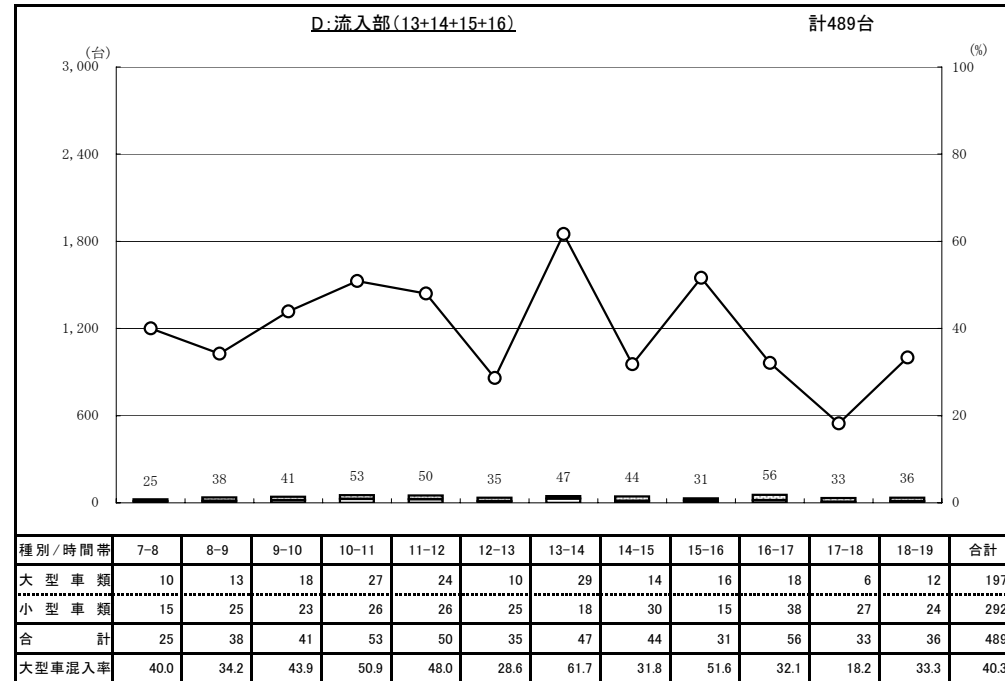


交通量時間変動図

調査地点 : No.27 (36)P&Fホテル前交差点
 調査年月日 : 平成25年6月6日(木) 天候 : 曇

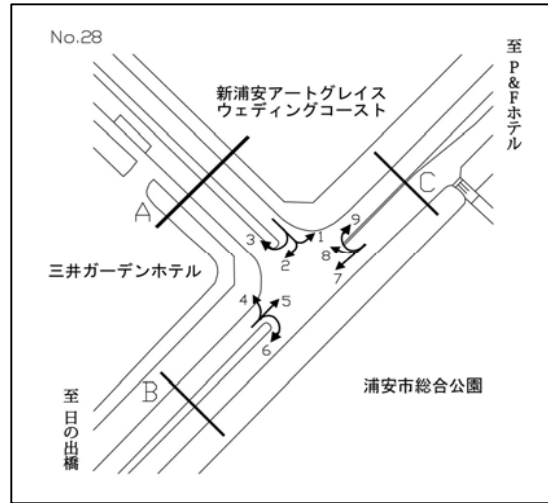


凡例
 □ : 大型車類
 ■ : 小型車類
 — : 大型車混入率

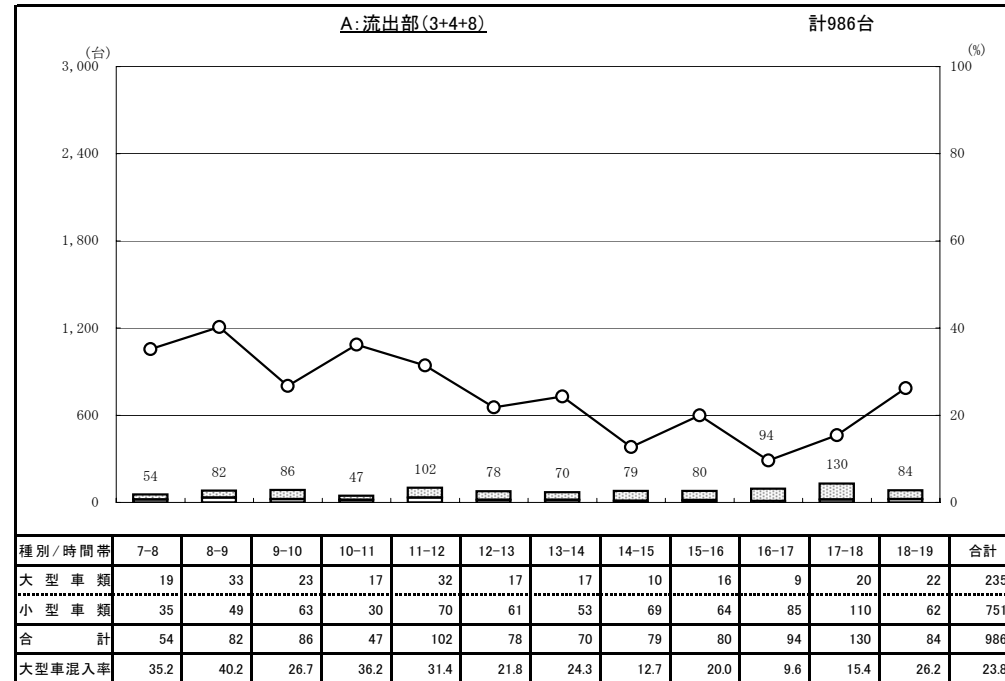
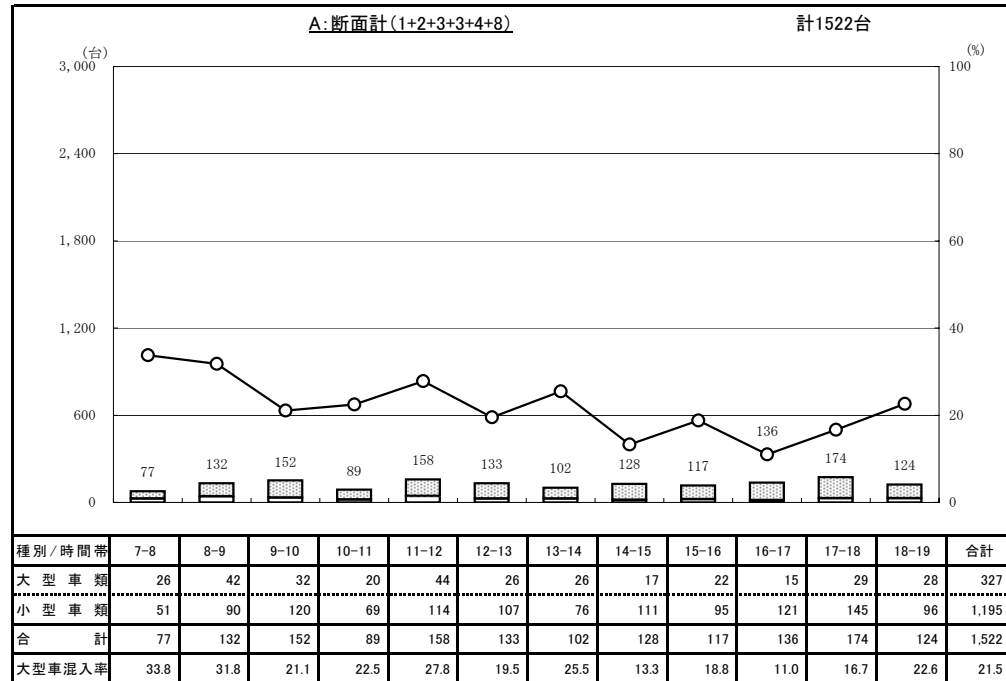
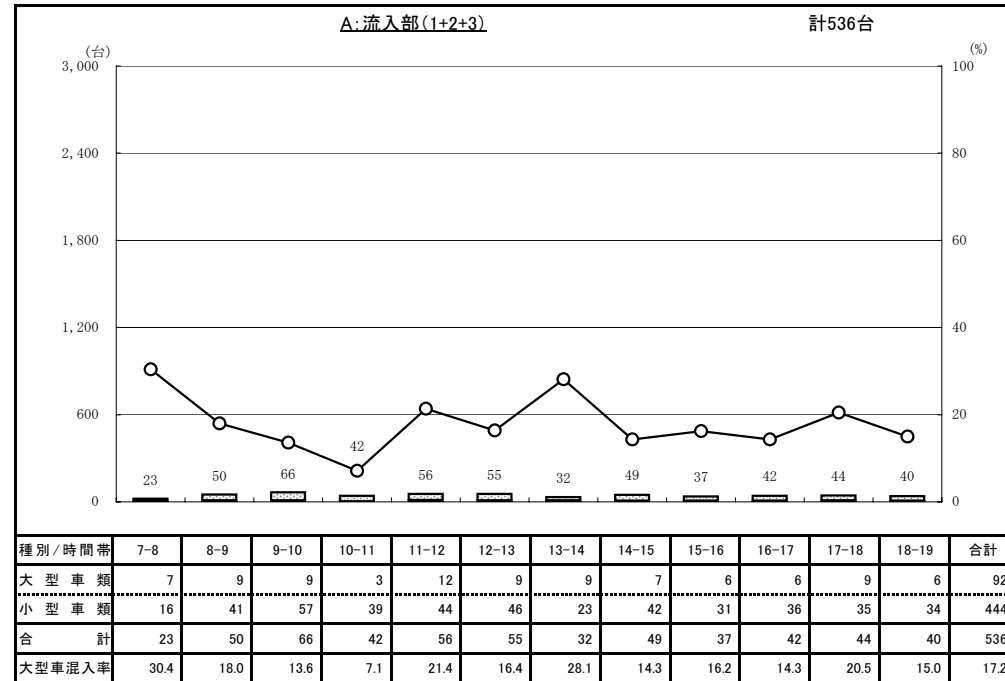


交通量時間変動図

調査地点 : No.28 (37)日の出橋東詰交差点
 調査年月日 : 平成25年6月6日(木) 天候 : 曇

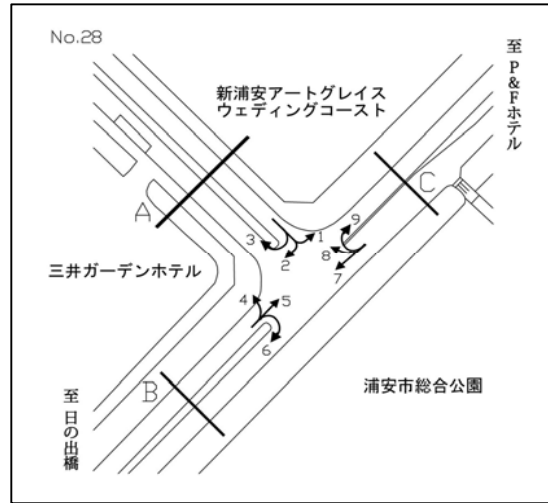


凡例
 □ : 大型車類
 ■ : 小型車類
 ○ : 大型車混入率

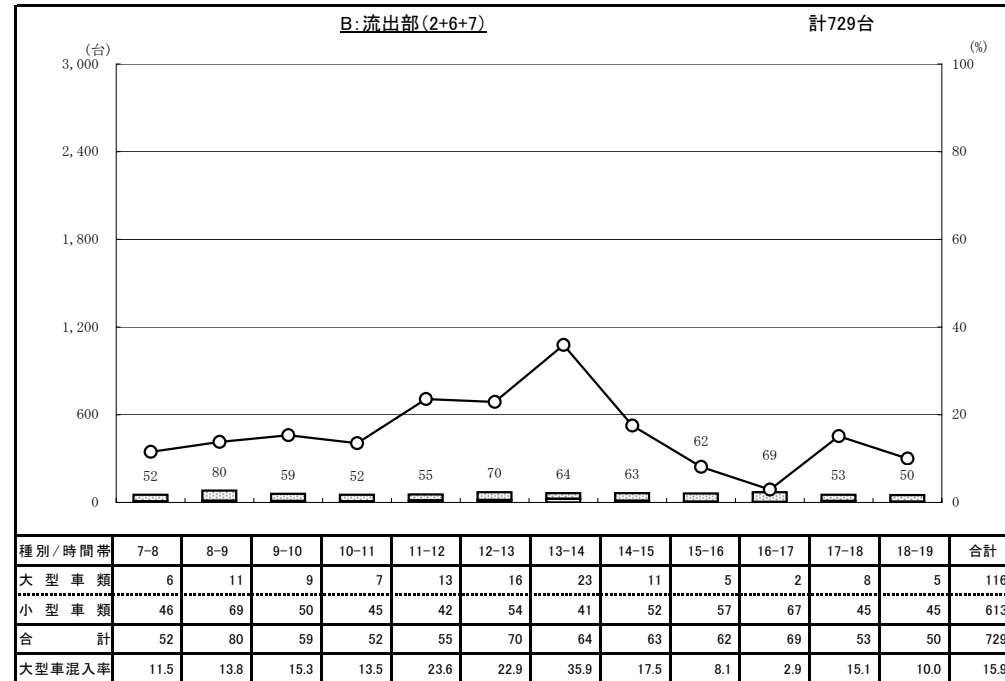
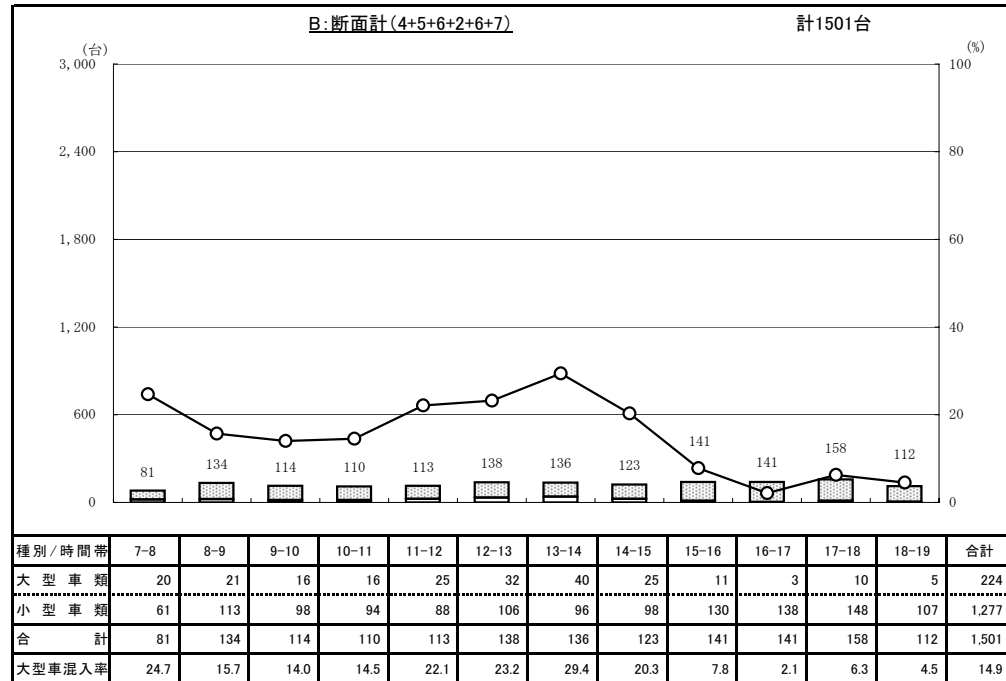
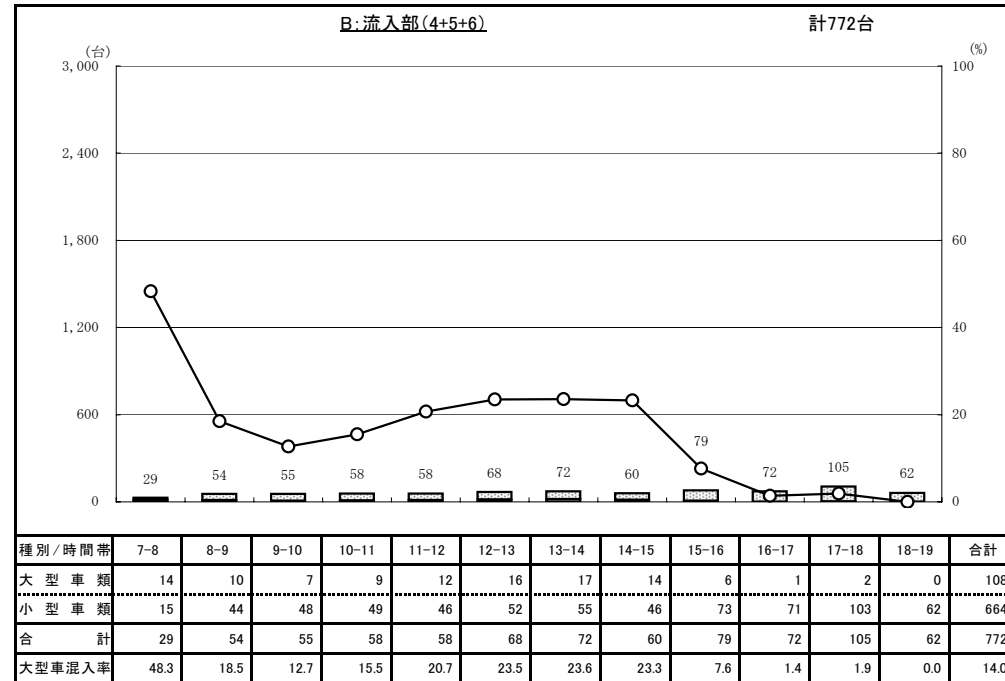


交通量時間変動図

調査地点 : No.28 (37)日の出橋東詰交差点
 調査年月日 : 平成25年6月6日(木) 天候 : 曇

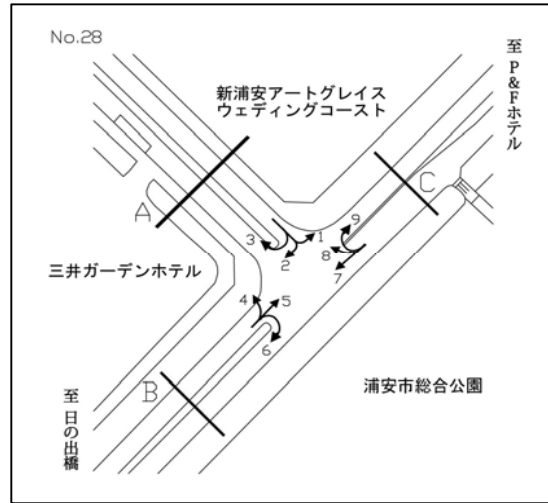


凡例
 □ : 大型車類
 ■ : 小型車類
 ○ : 大型車混入率

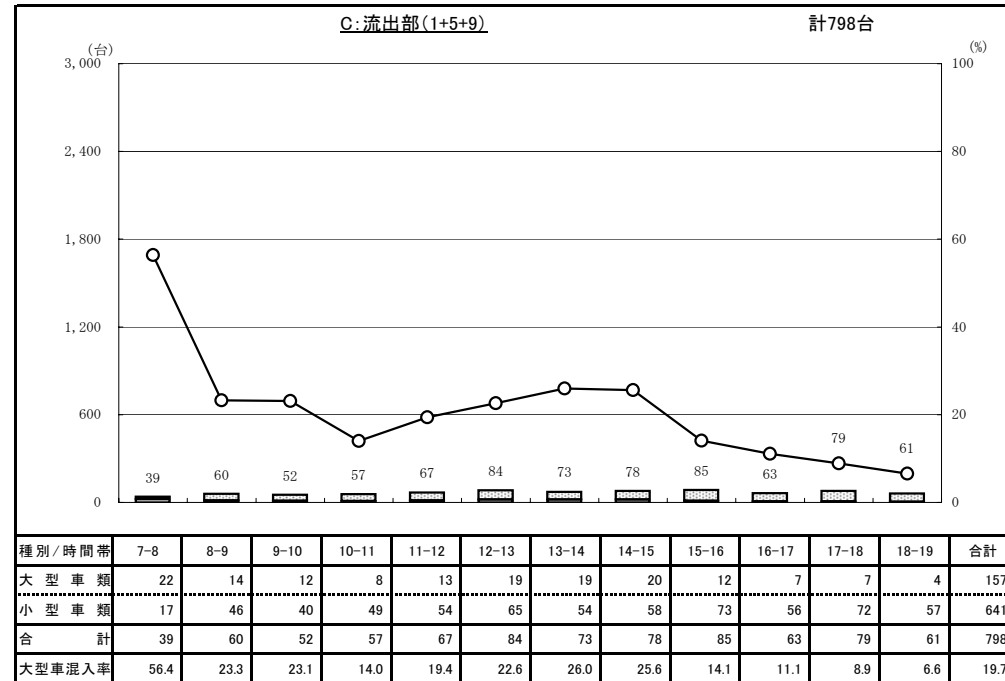
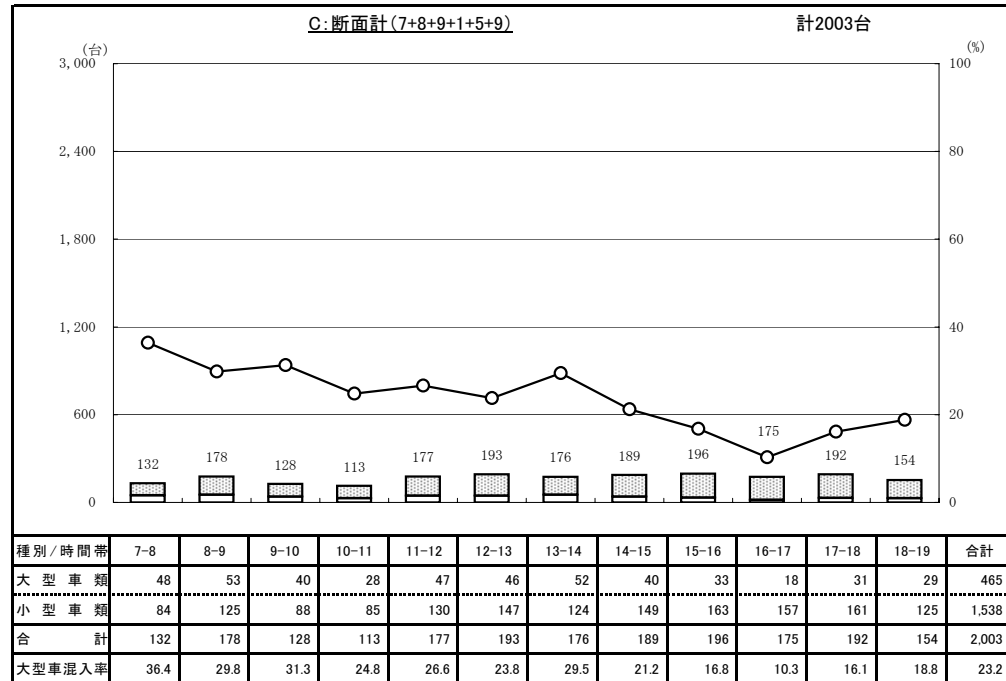
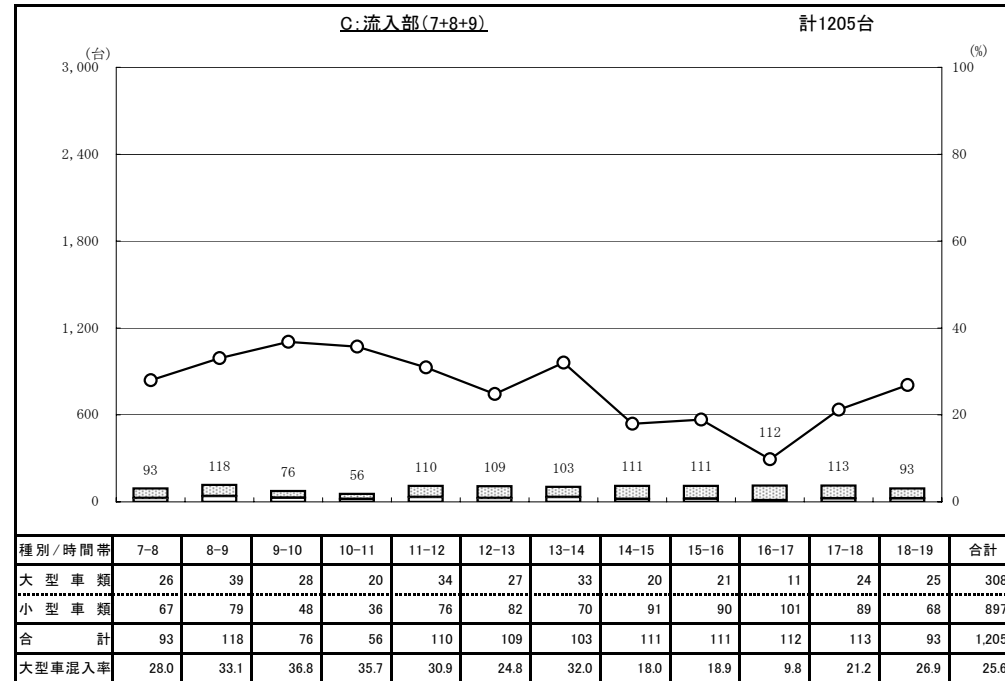


交通量時間変動図

調査地点 : No.28 (37)日の出橋東詰交差点
 調査年月日 : 平成25年6月6日(木) 天候 : 曇

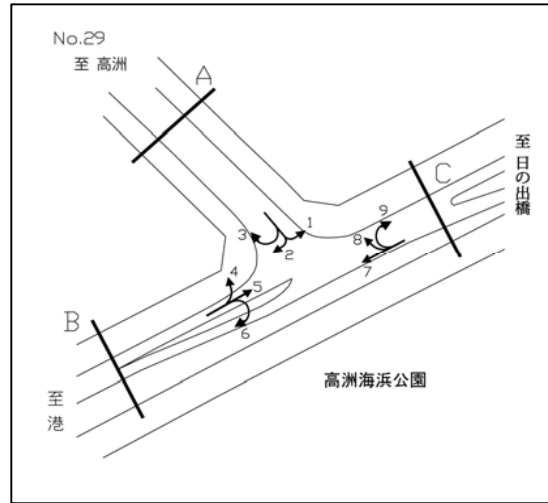


凡例
 □ : 大型車類
 ■ : 小型車類
 ○ : 大型車混入率

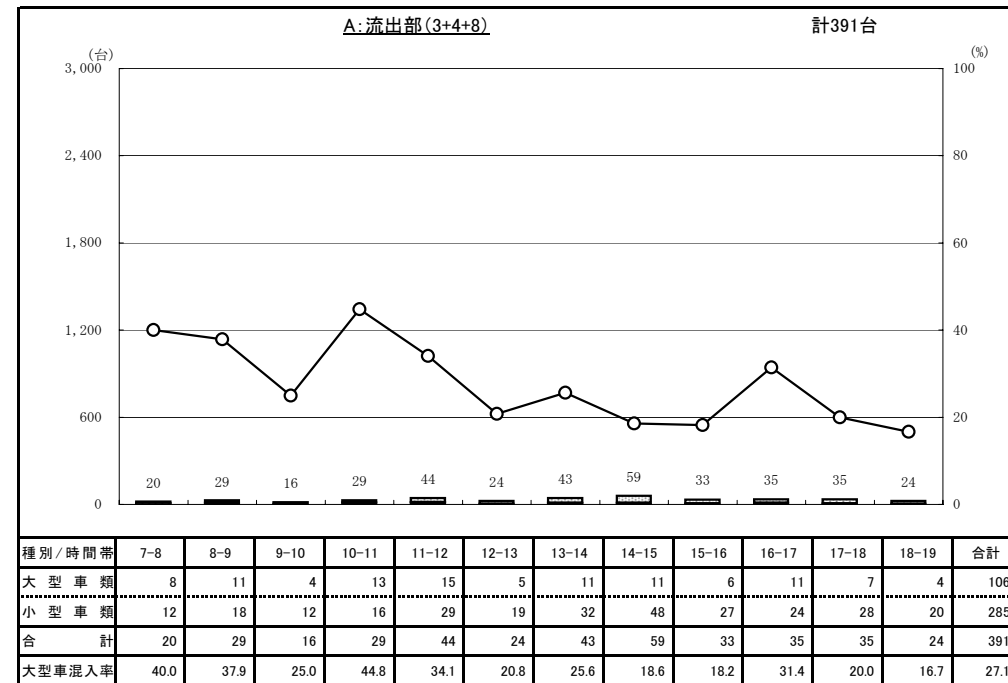
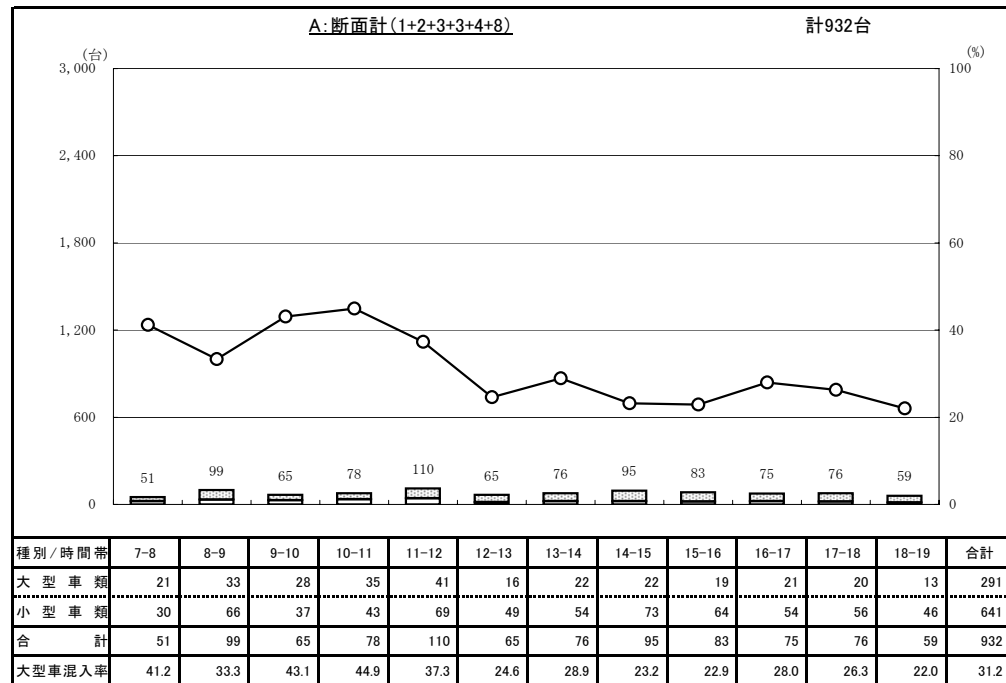
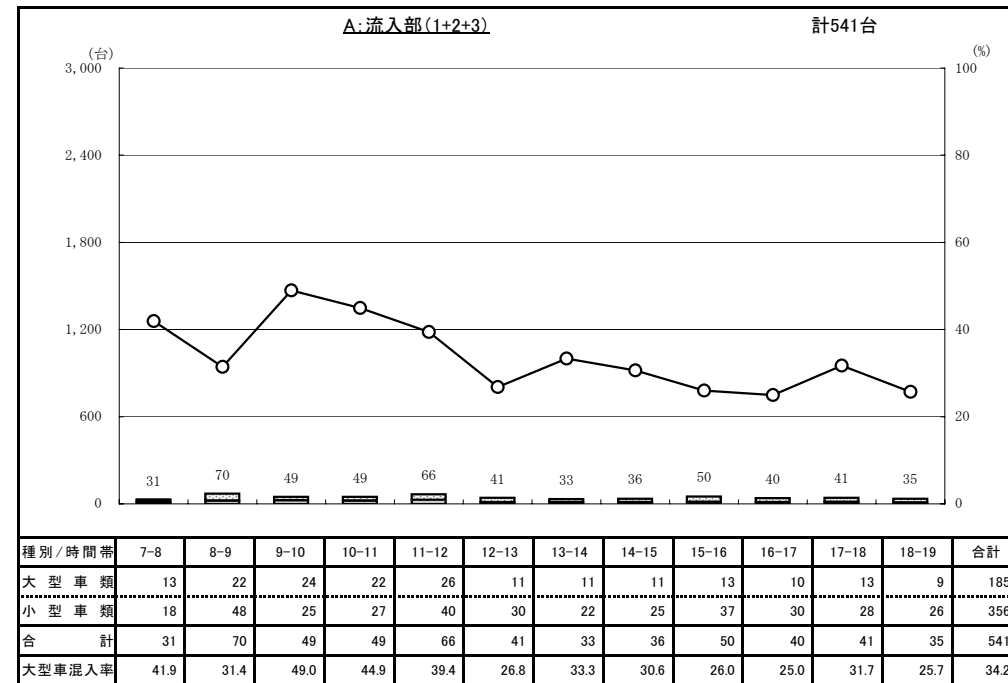


交通量時間変動図

調査地点 : No.29 (38)日の出橋西詰交差点
 調査年月日 : 平成25年6月6日(木) 天候 : 曇

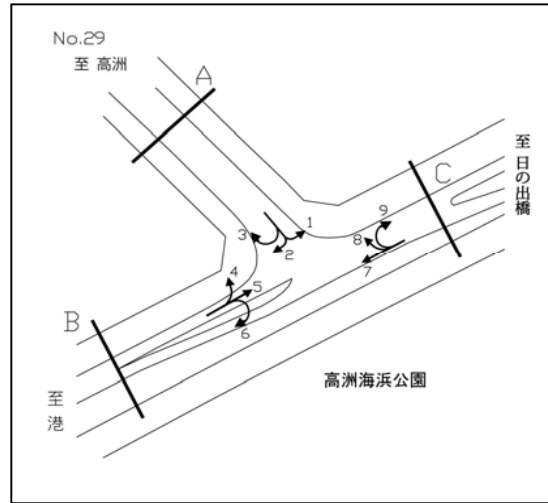


凡 例
 □ : 大型車類
 ■ : 小型車類
 — : 大型車混入率

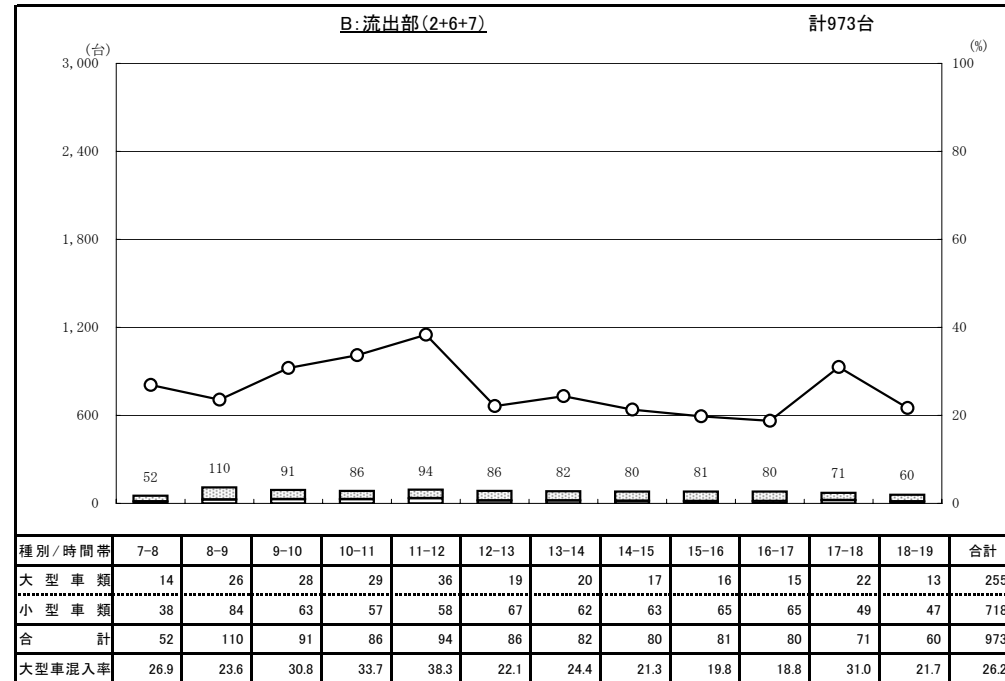
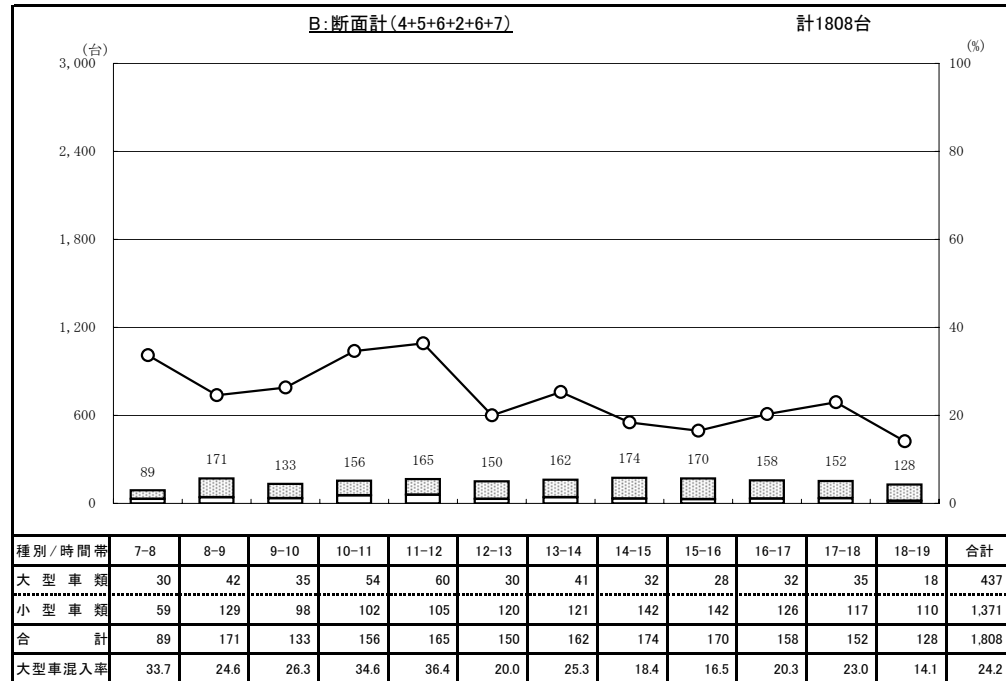
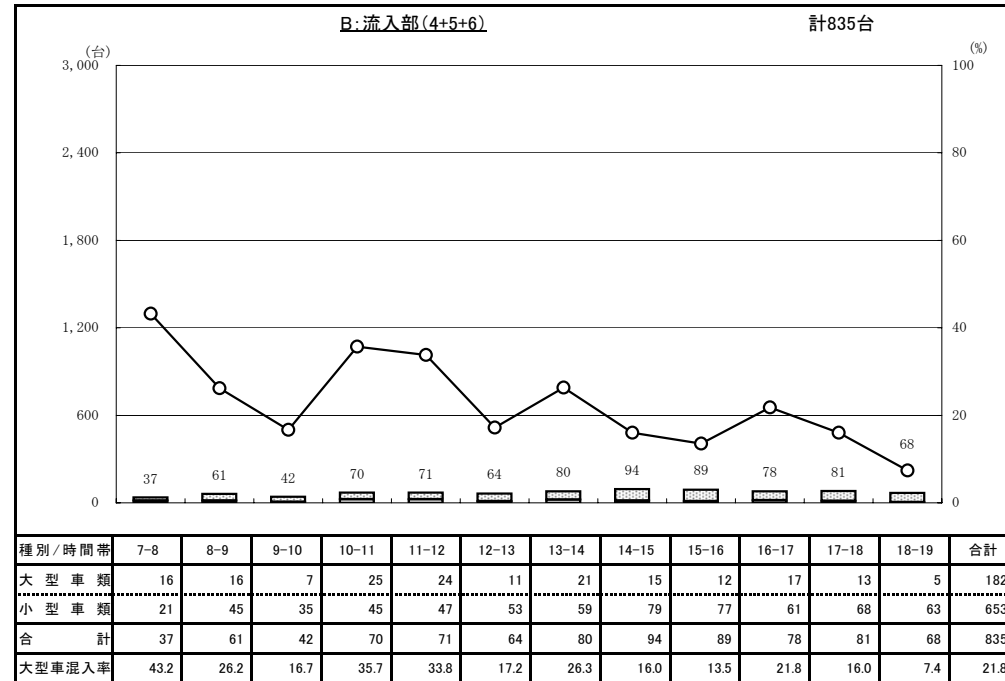


交通量時間変動図

調査地点 : No.29 (38)日の出橋西詰交差点
 調査年月日 : 平成25年6月6日(木) 天候 : 曇

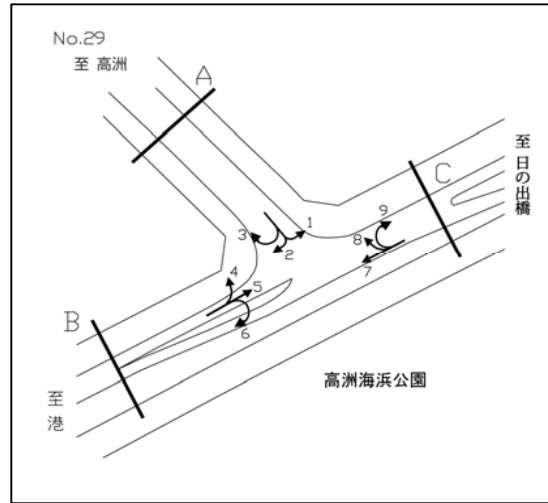


凡例
 □ : 大型車類
 ■ : 小型車類
 — : 大型車混入率

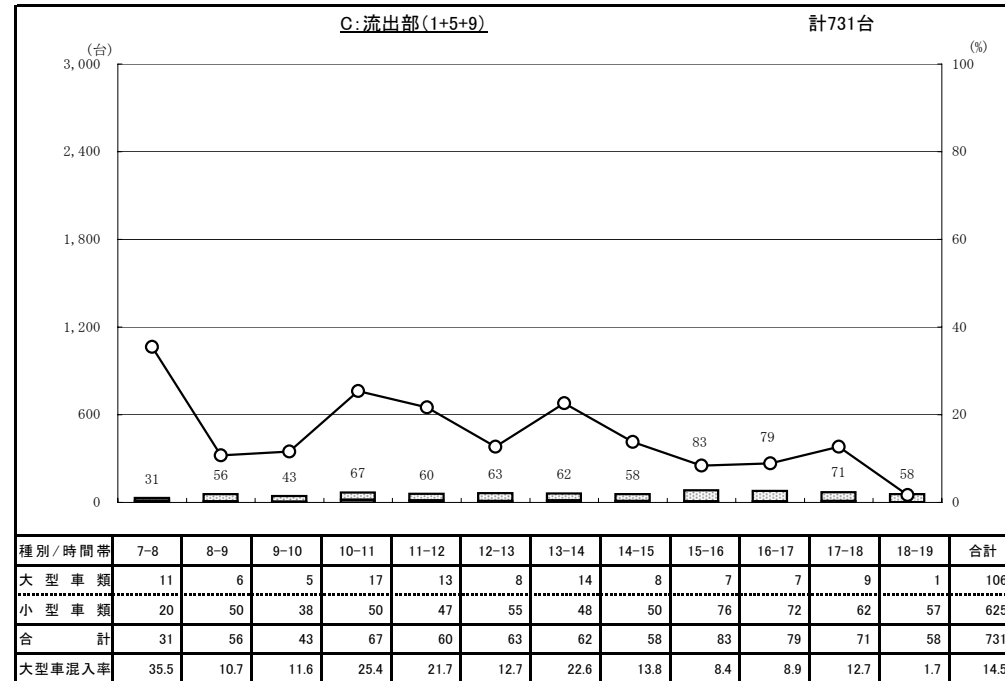
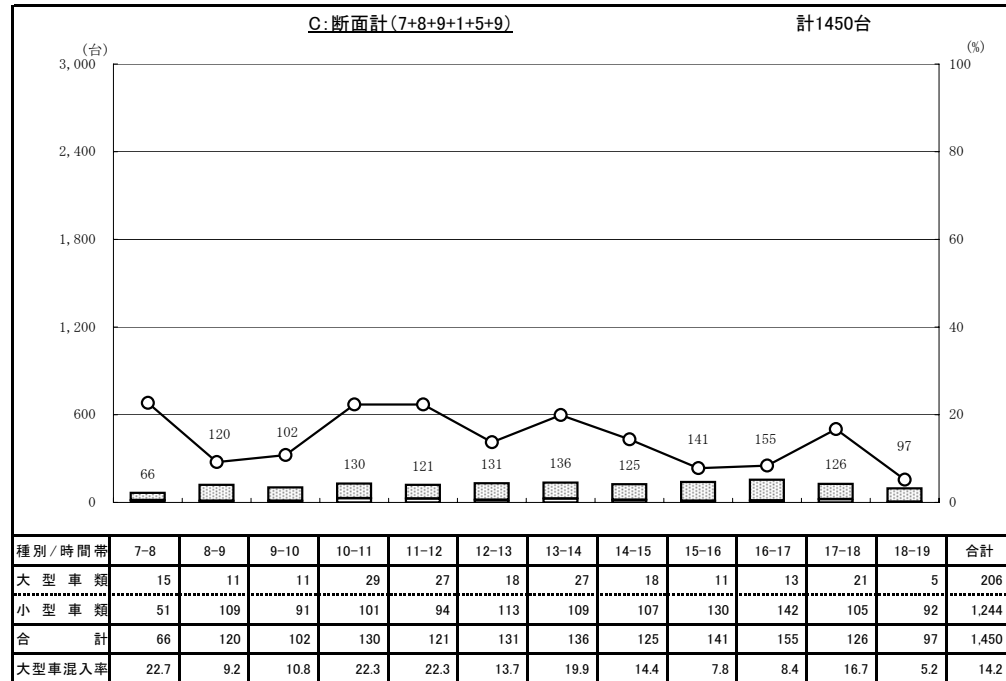
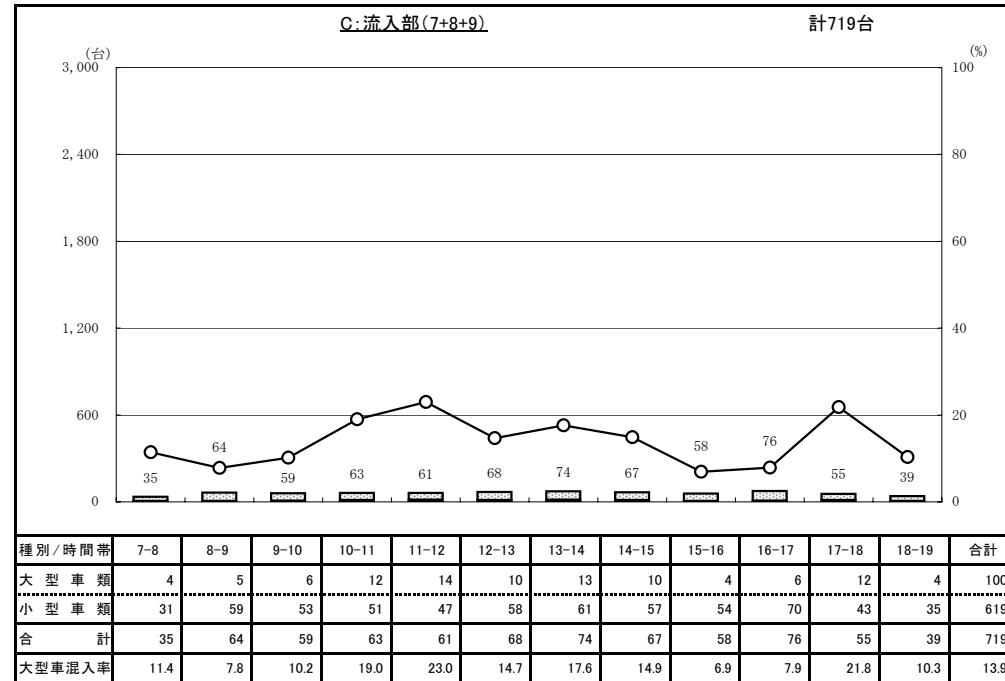


交通量時間変動図

調査地点 : No.29 (38)日の出橋西詰交差点
 調査年月日 : 平成25年6月6日(木) 天候 : 曇

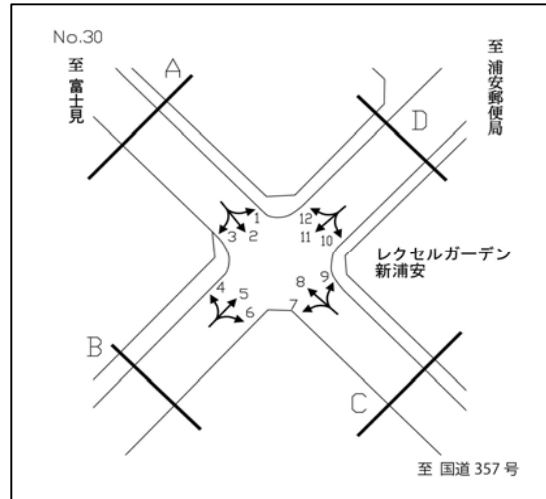


凡例
 □ : 大型車類
 ■ : 小型車類
 ○ : 大型車混入率

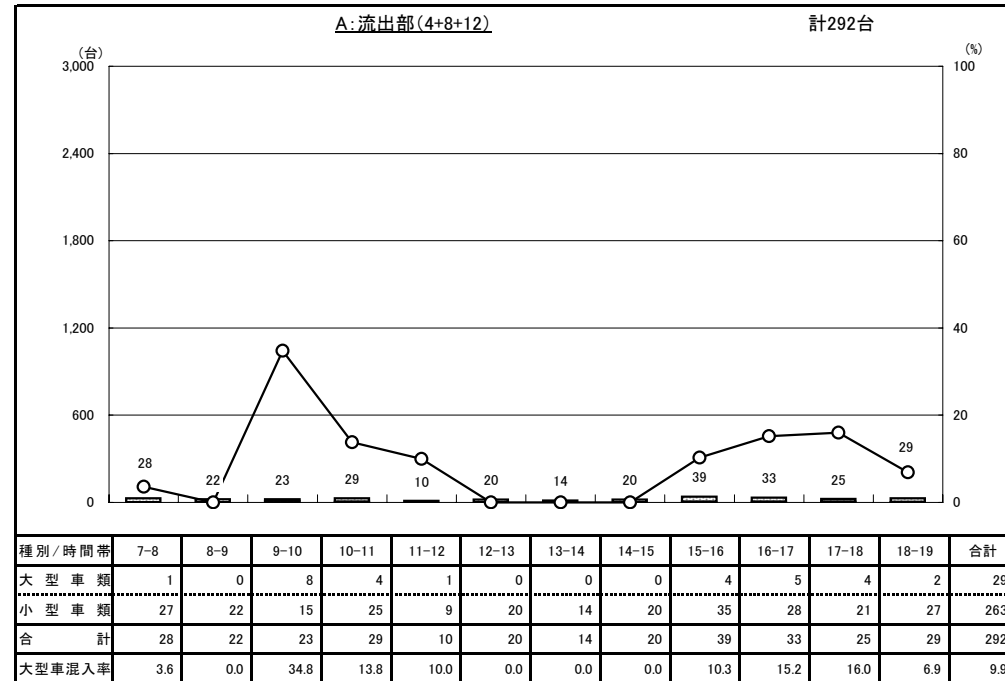
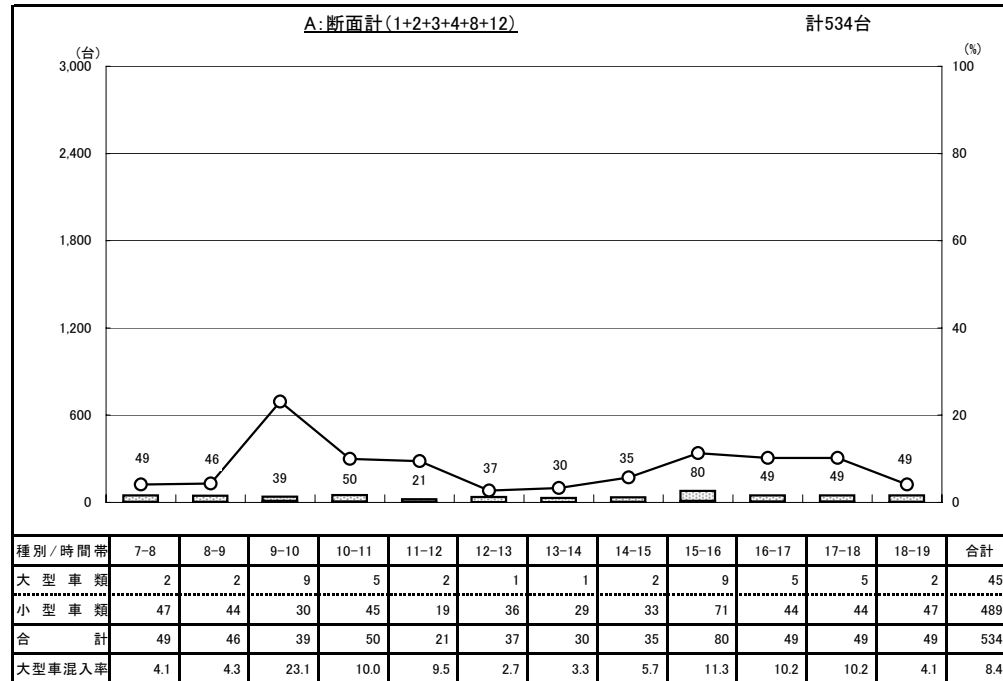
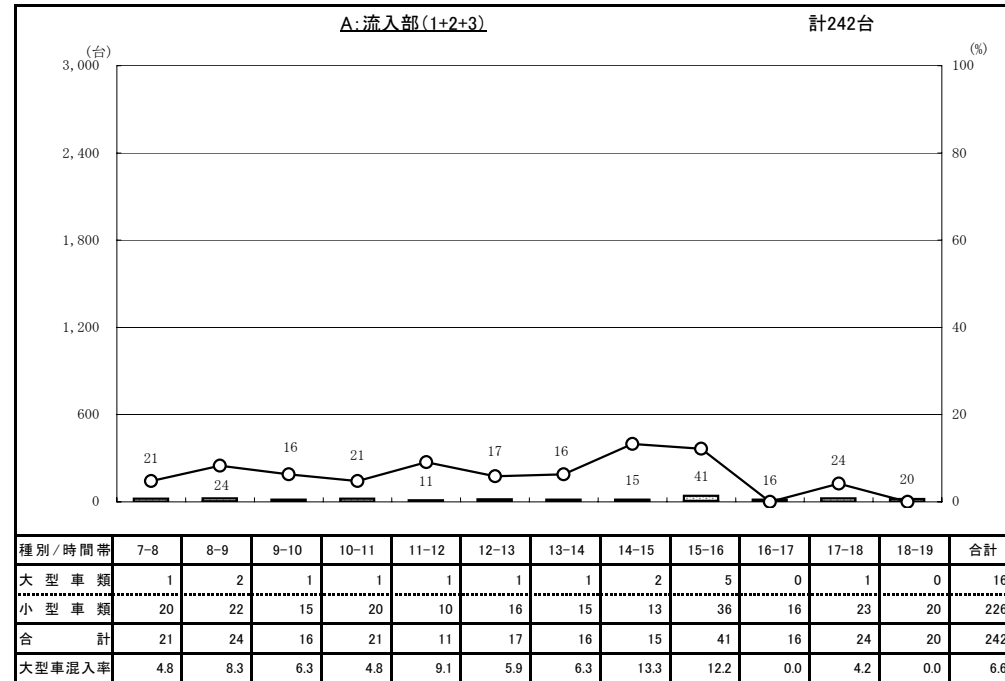


交通量時間変動図

調査地点 : No.30 (39)東野地区内交差点
 調査年月日 : 平成25年6月6日(木) 天候 : 曇

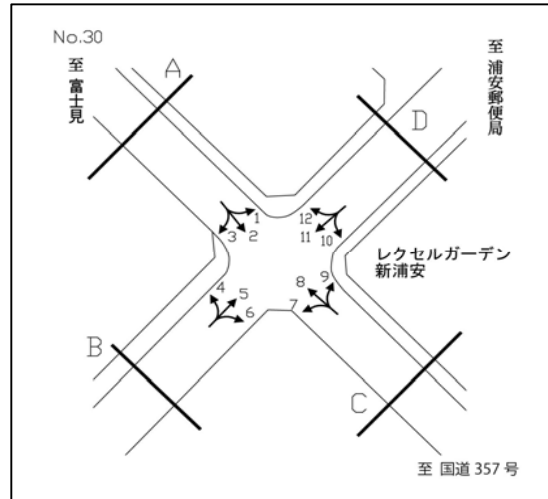


凡例
 □ : 大型車類
 ■ : 小型車類
 — : 大型車混入率

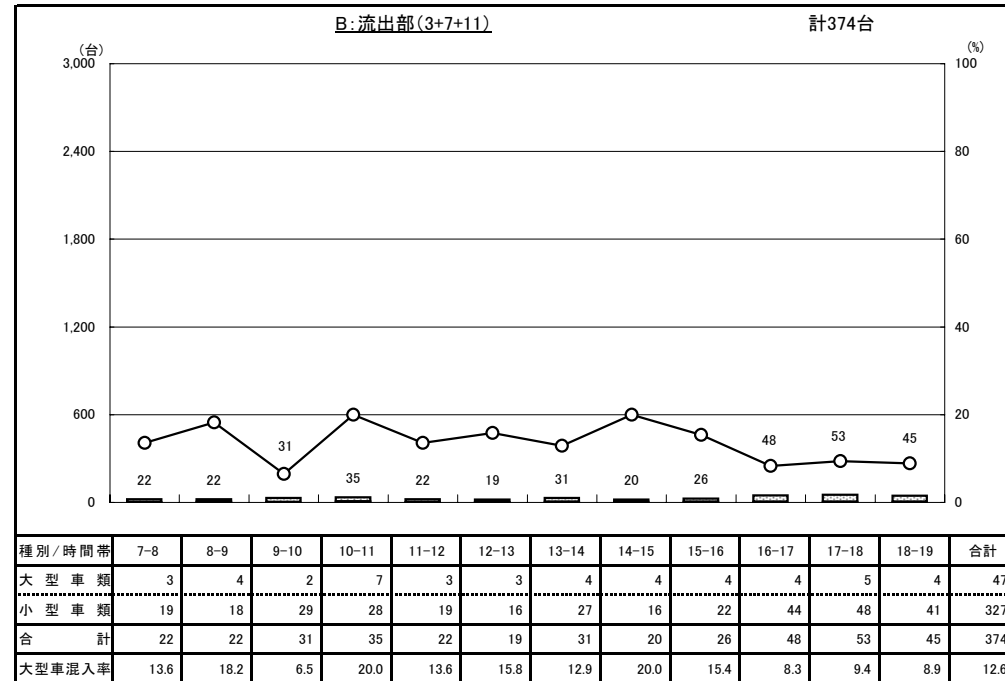
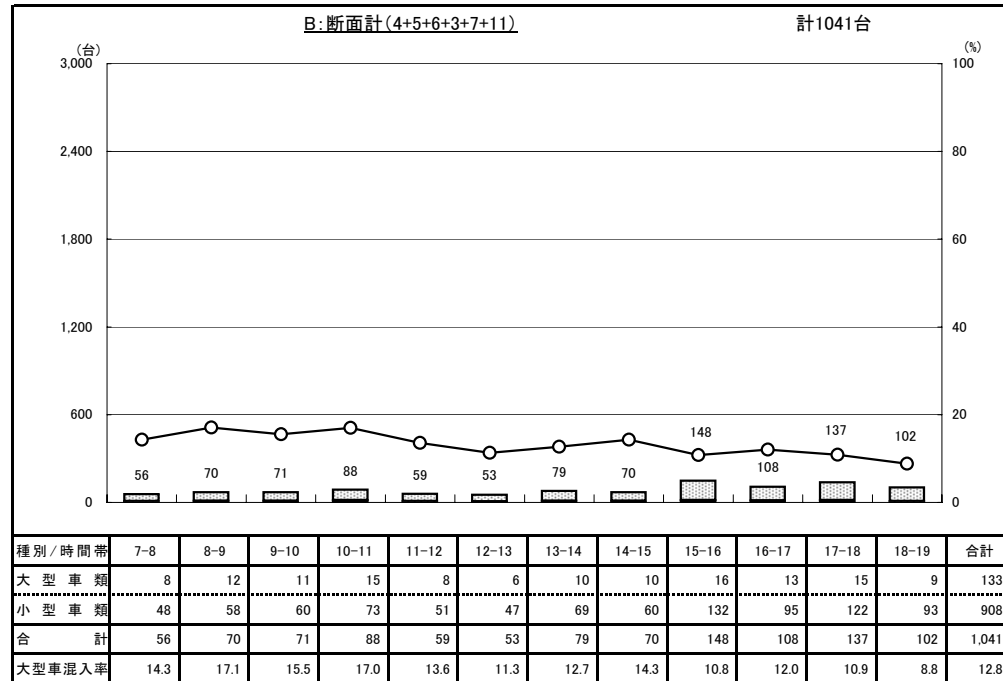
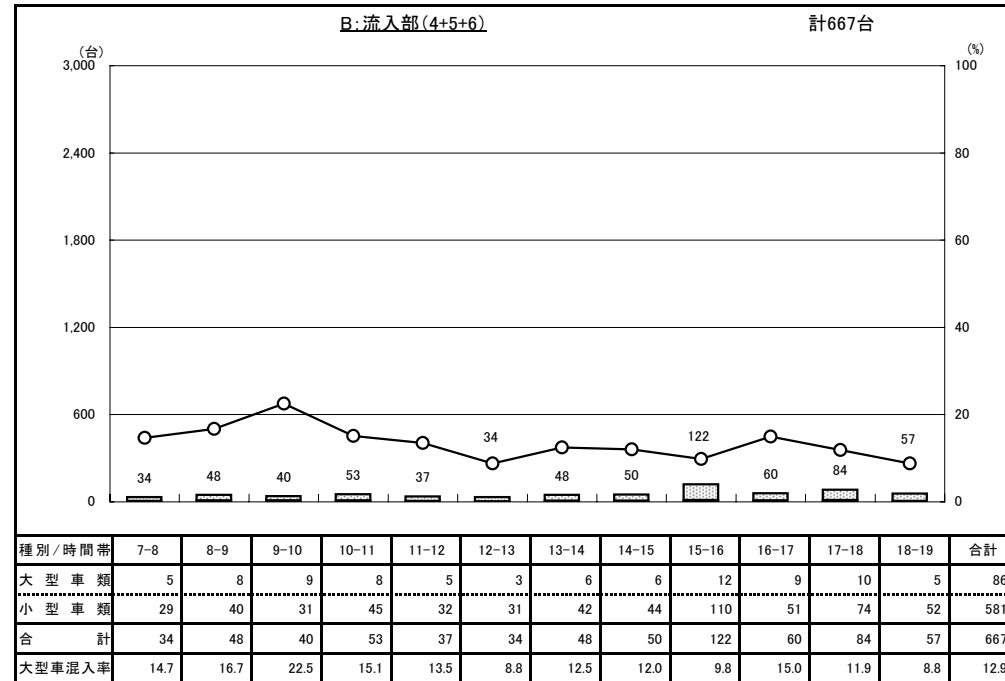


交通量時間変動図

調査地点 : No.30 (39)東野地区内交差点
 調査年月日 : 平成25年6月6日(木) 天候 : 曇

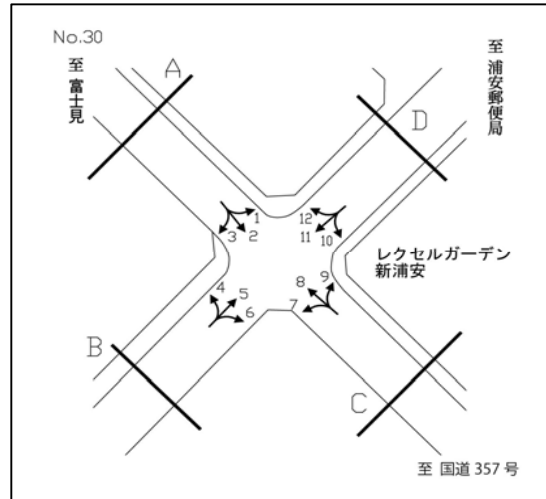


凡例
 □ : 大型車類
 ■ : 小型車類
 — : 大型車混入率

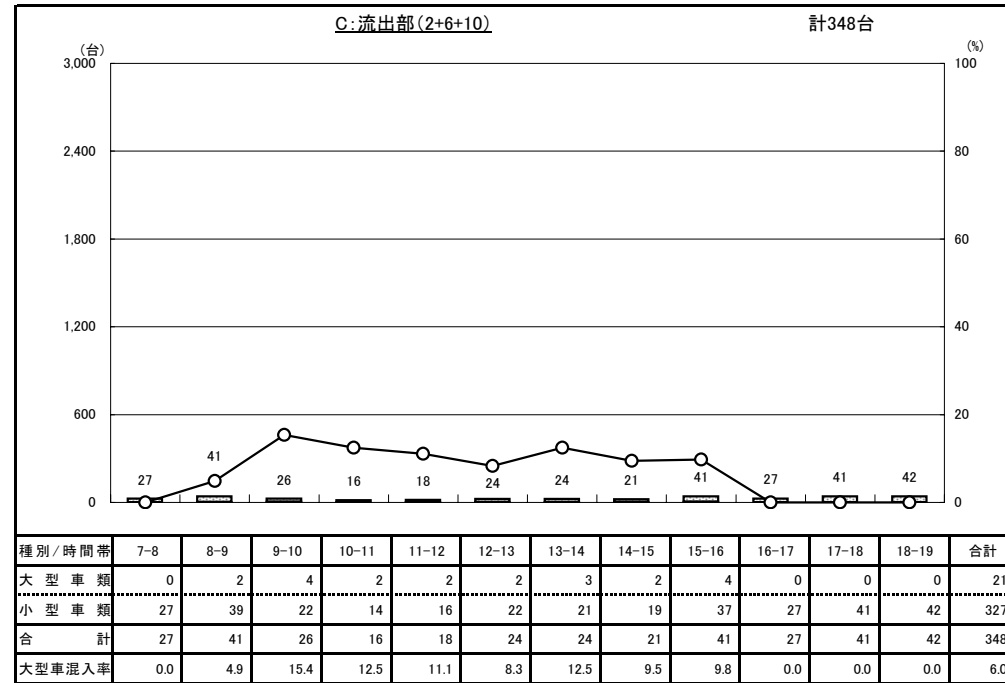
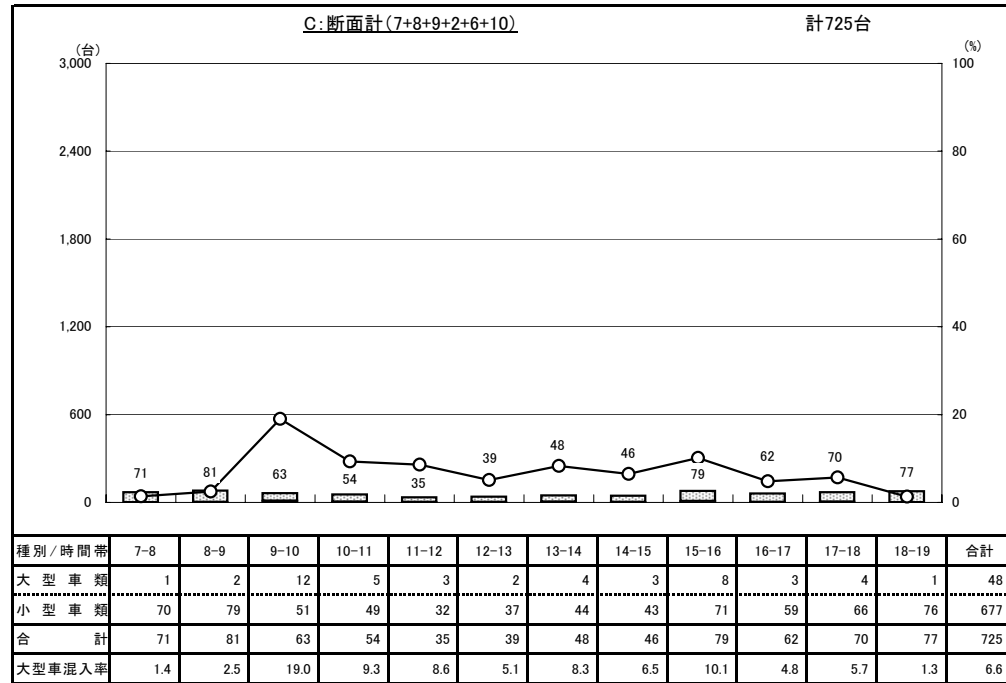
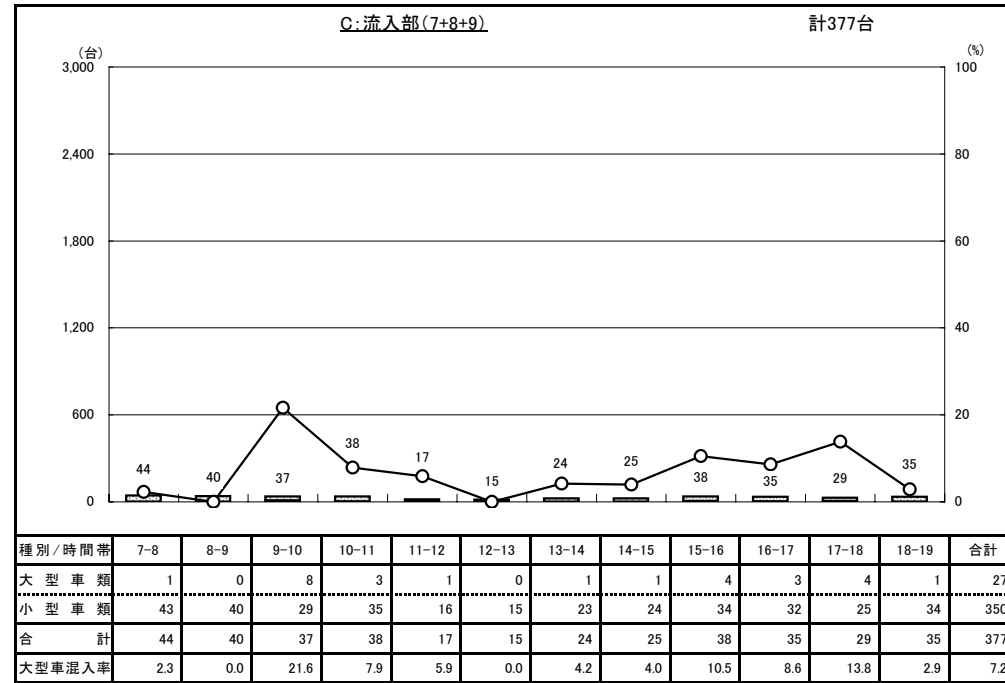


交通量時間変動図

調査地点 : No.30 (39)東野地区内交差点
 調査年月日 : 平成25年6月6日(木) 天候 : 曇

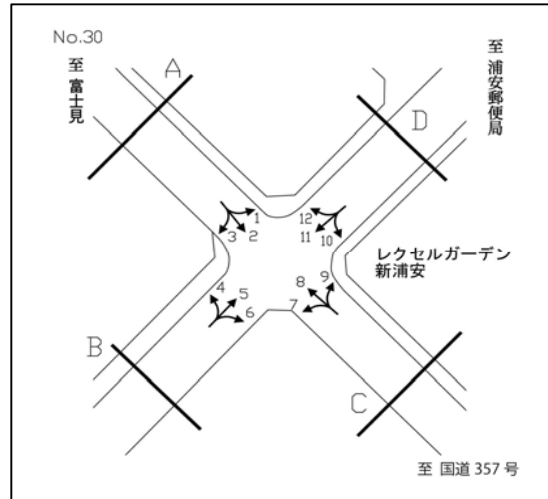


凡例
 □ : 大型車類
 ■ : 小型車類
 ○ : 大型車混入率

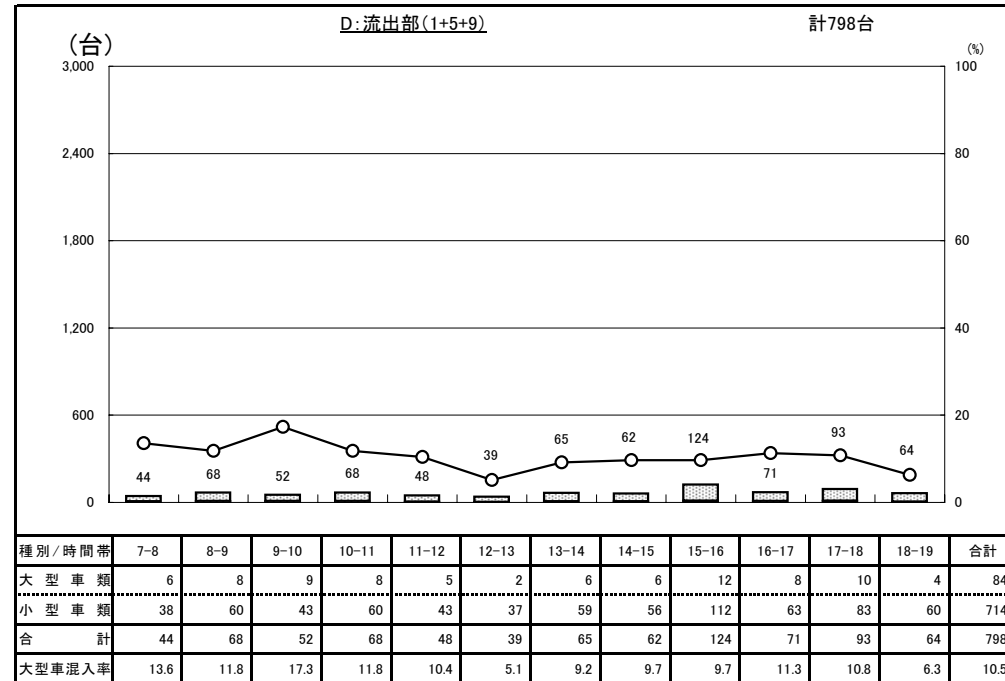
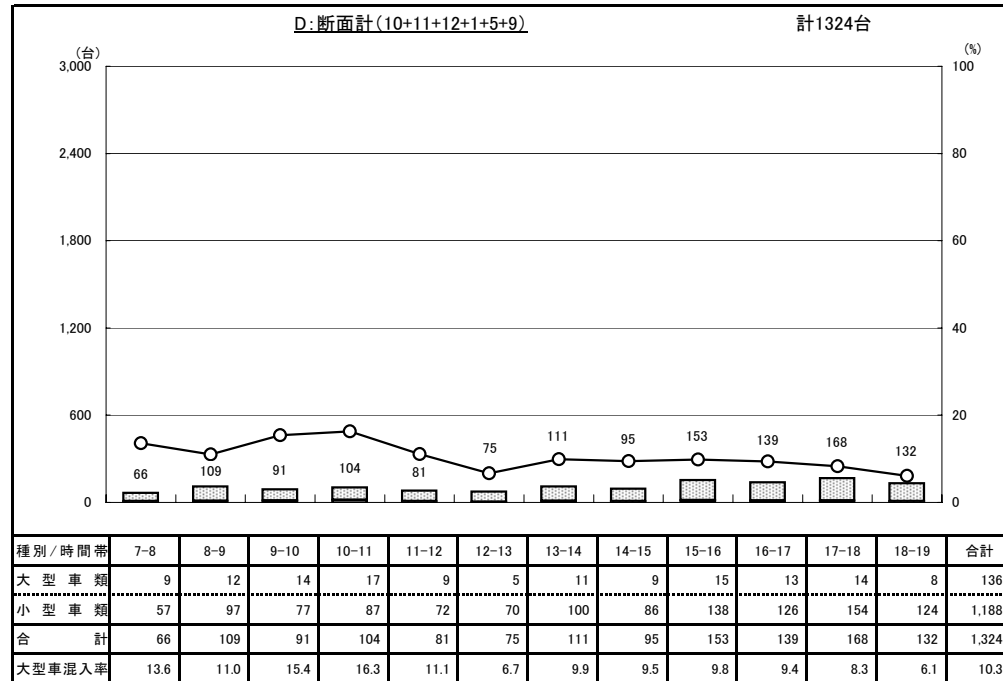
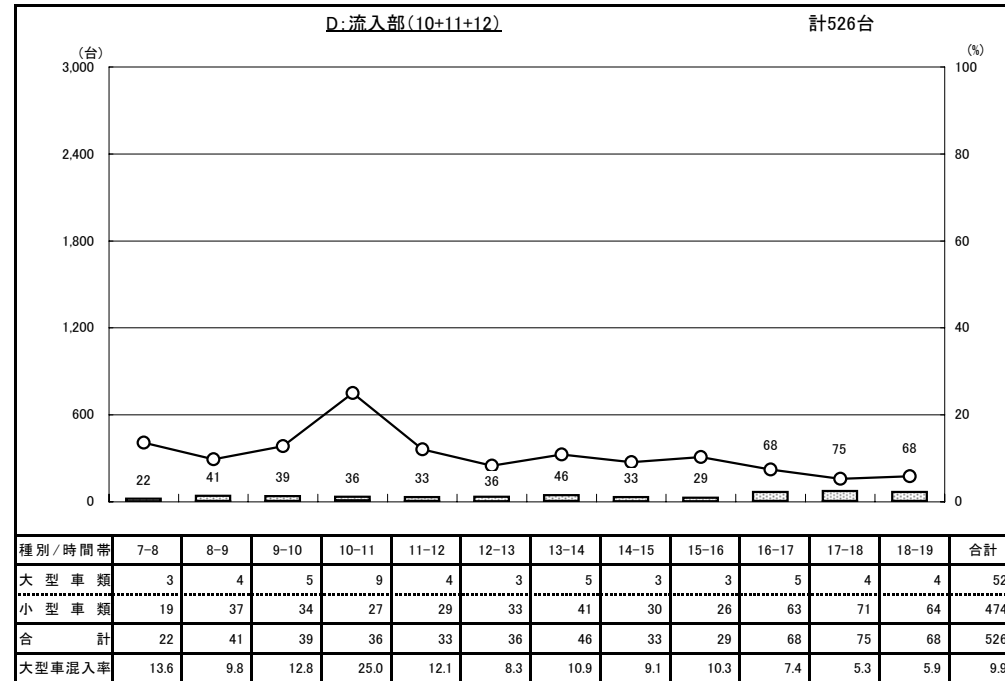


交通量時間変動図

調査地点 : No.30 (39)東野地区内交差点
 調査年月日 : 平成25年6月6日(木) 天候 : 曇

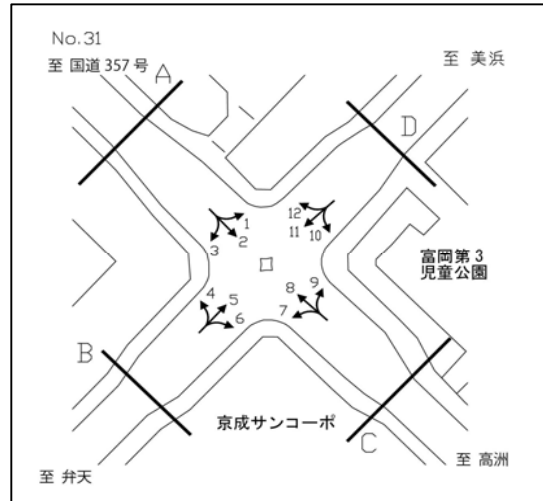


凡例
 □ : 大型車類
 ■ : 小型車類
 ○ : 大型車混入率

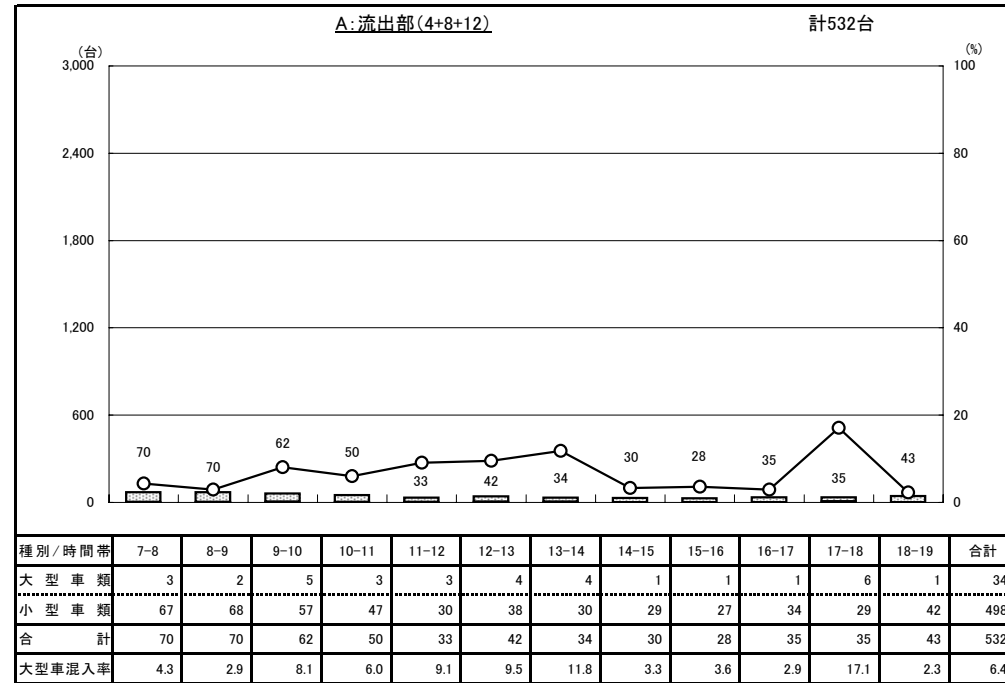
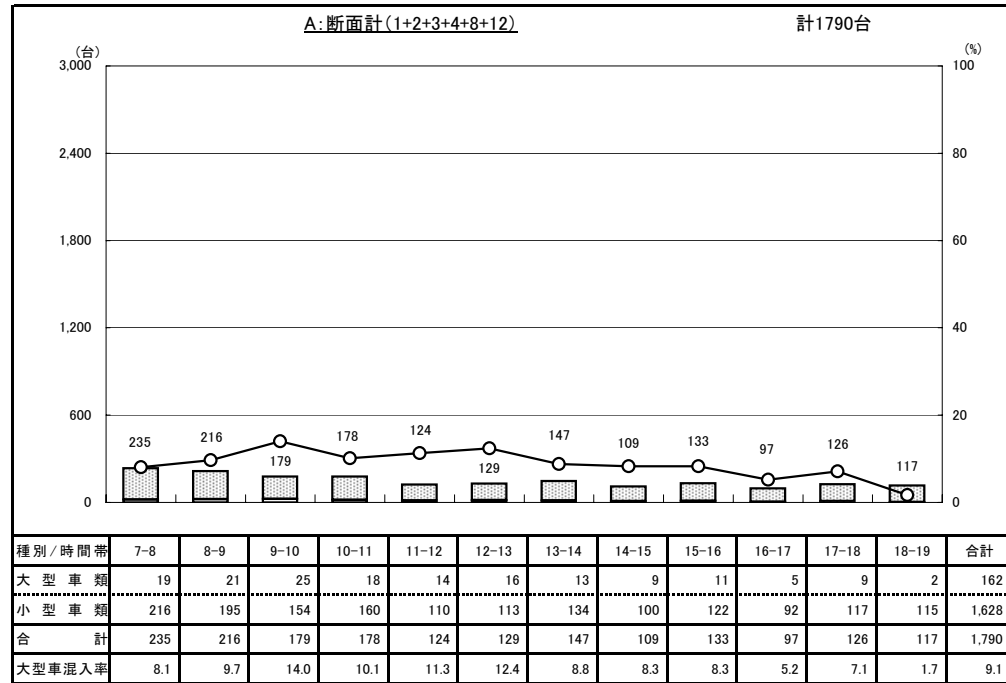
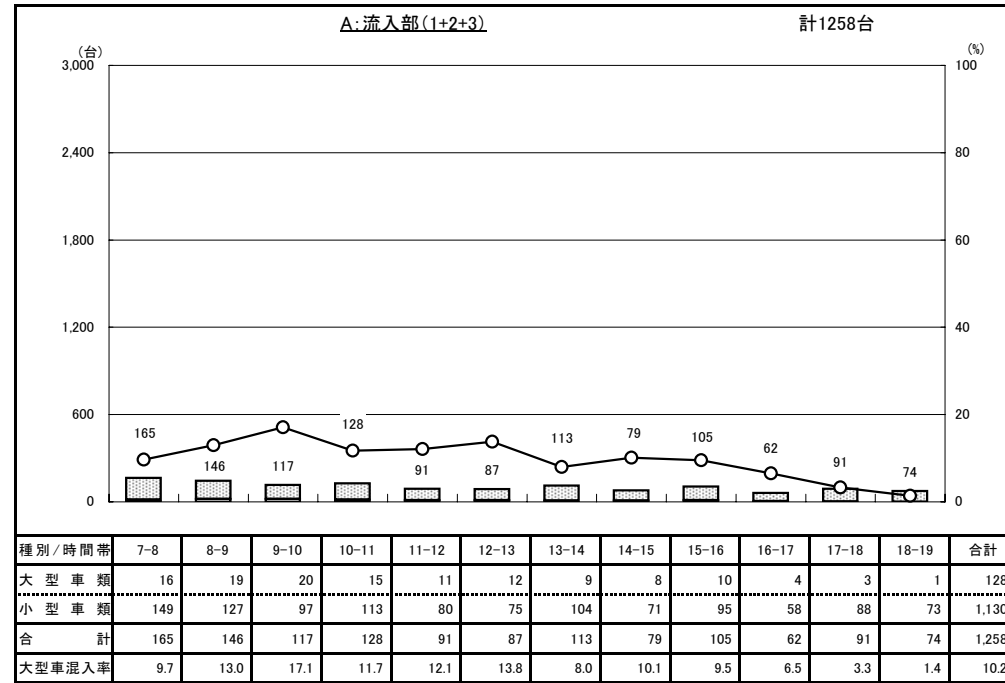


交通量時間変動図

調査地点 : No.31 (40)富岡地区内交差点
 調査年月日 : 平成25年6月6日(木) 天候 : 曇

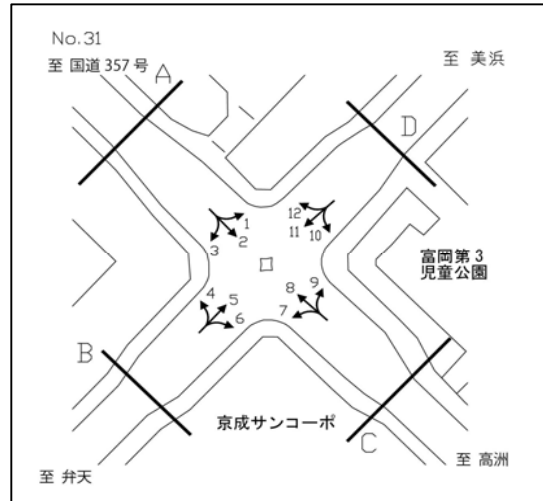


凡例
 □ : 大型車類
 ■ : 小型車類
 ○ : 大型車混入率

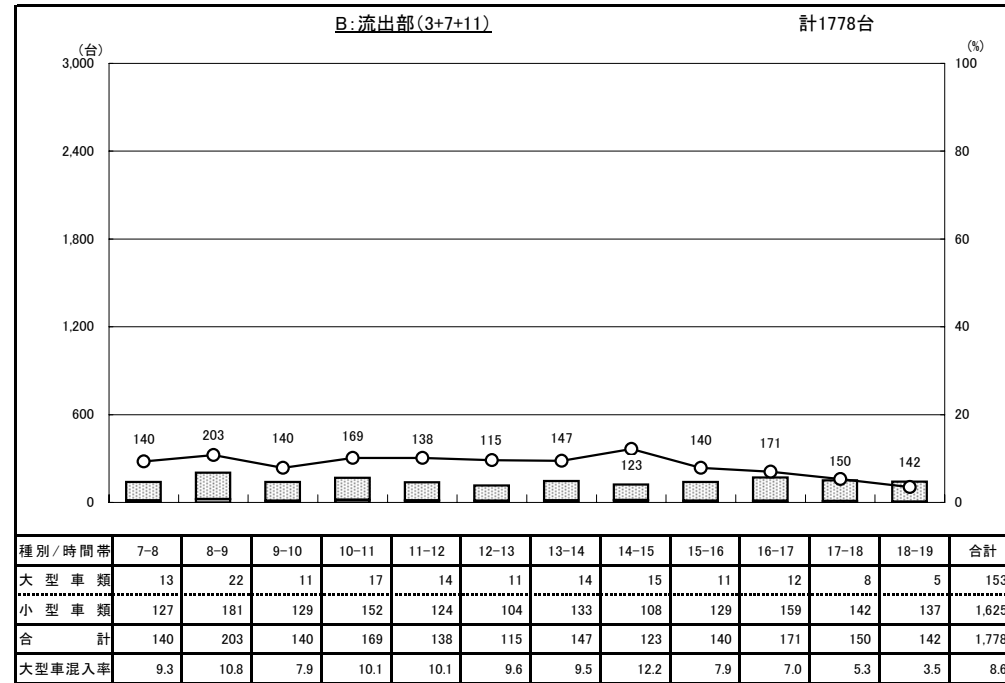
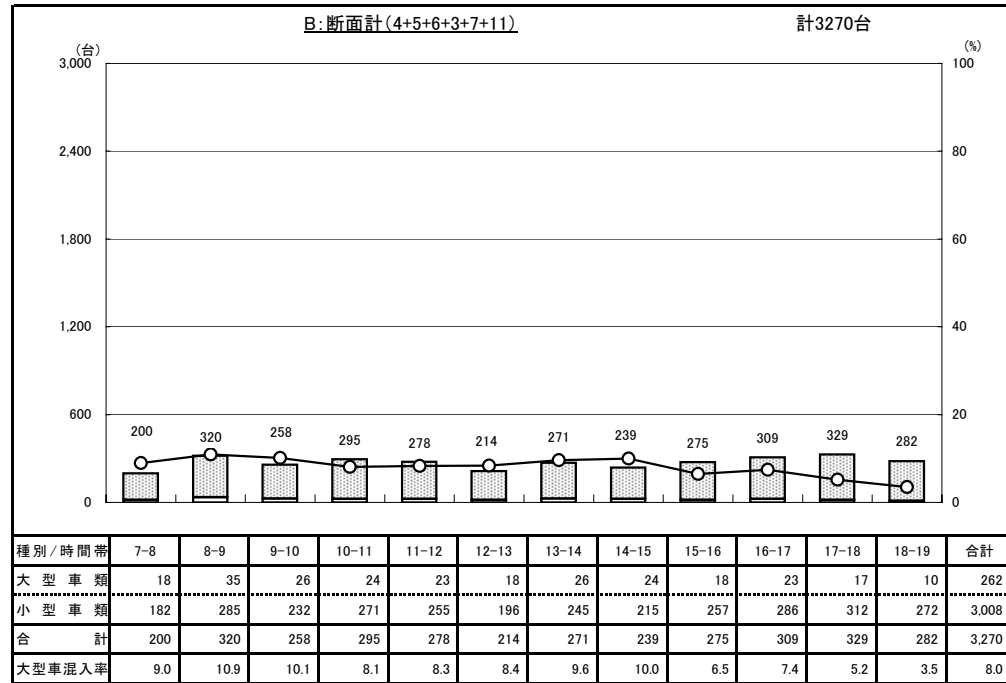
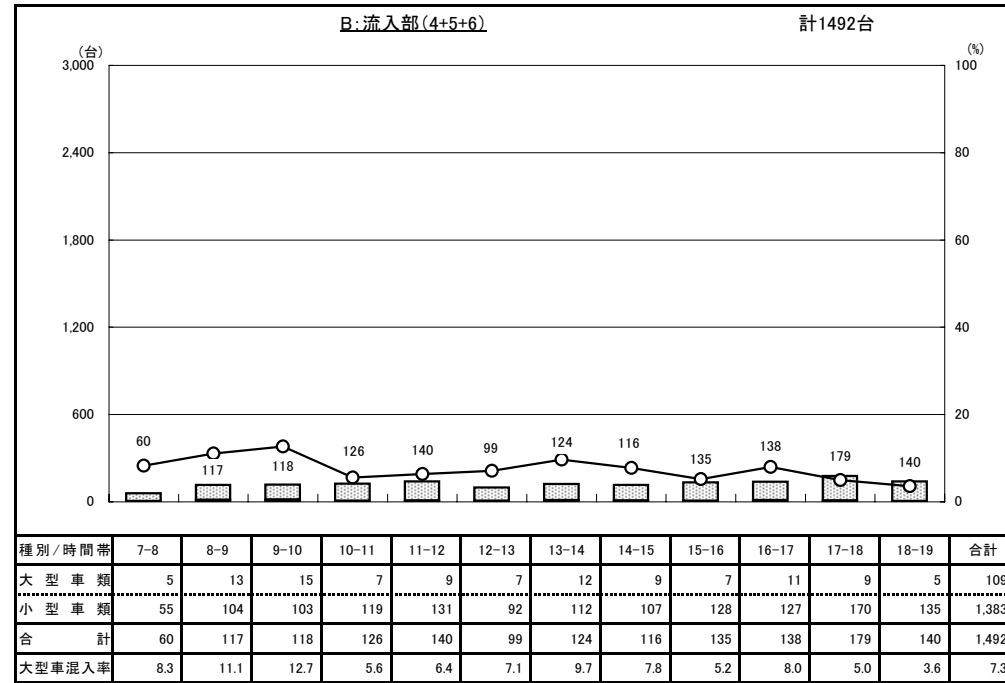


交通量時間変動図

調査地点 : No.31 (40)富岡地区内交差点
 調査年月日 : 平成25年6月6日(木) 天候 : 曇

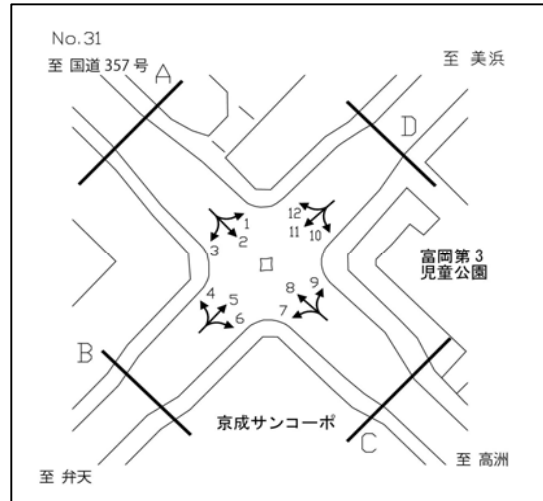


凡例
 □ : 大型車類
 ■ : 小型車類
 ○ : 大型車混入率

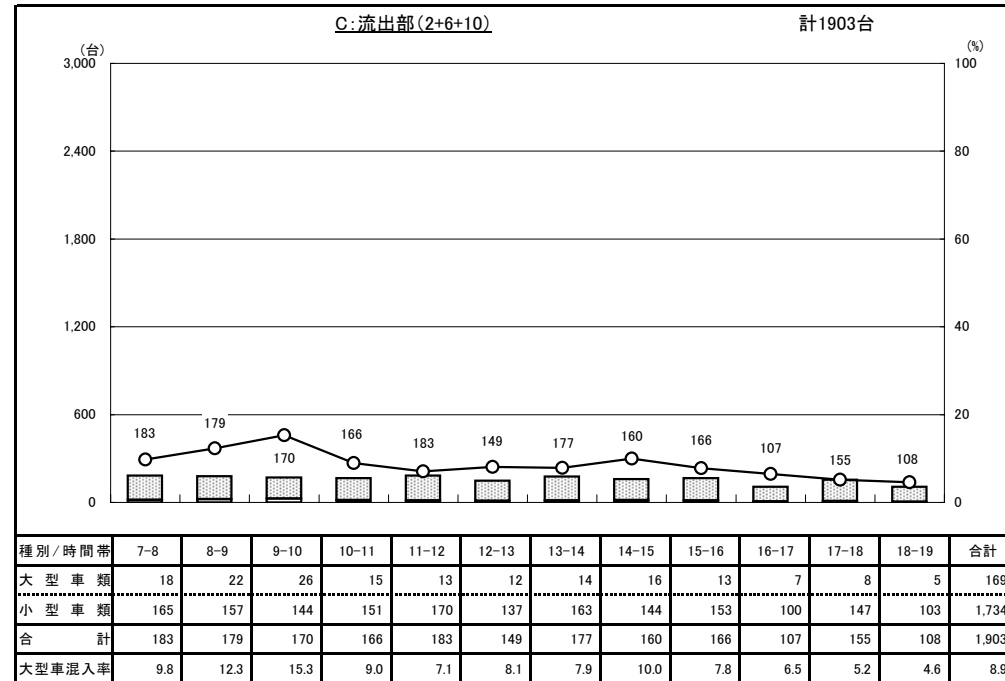
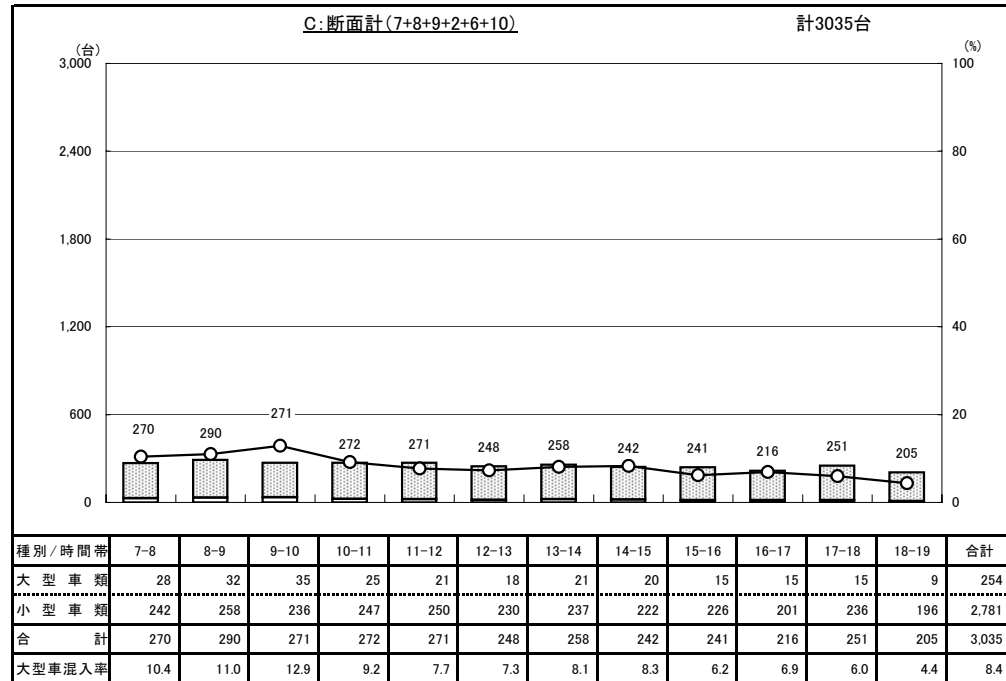
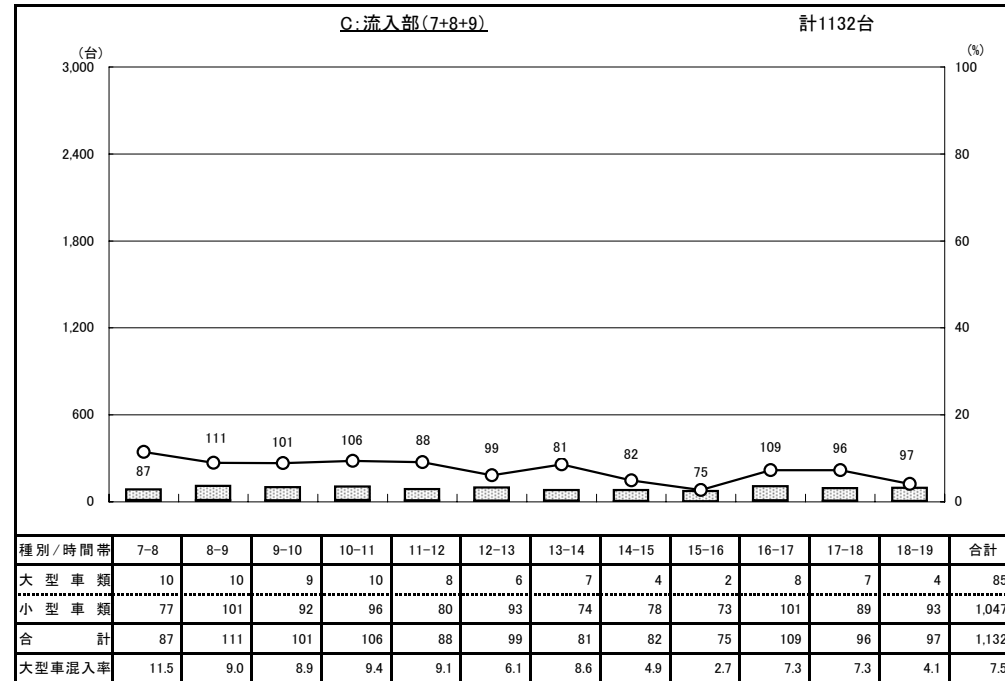


交通量時間変動図

調査地点 : No.31 (40)富岡地区内交差点
 調査年月日 : 平成25年6月6日(木) 天候 : 曇

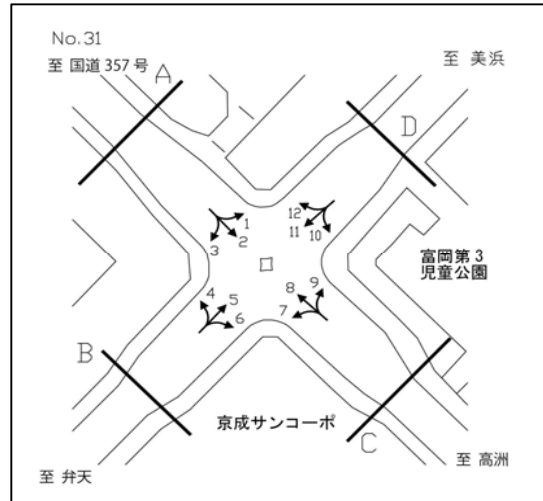


凡例
 □ : 大型車類
 ■ : 小型車類
 — : 大型車混入率



交通量時間変動図

調査地点 : No.31 (40)富岡地区内交差点
 調査年月日 : 平成25年6月6日(木) 天候 : 曇



凡例
 □ : 大型車類
 ■ : 小型車類
 ○ : 大型車混入率

