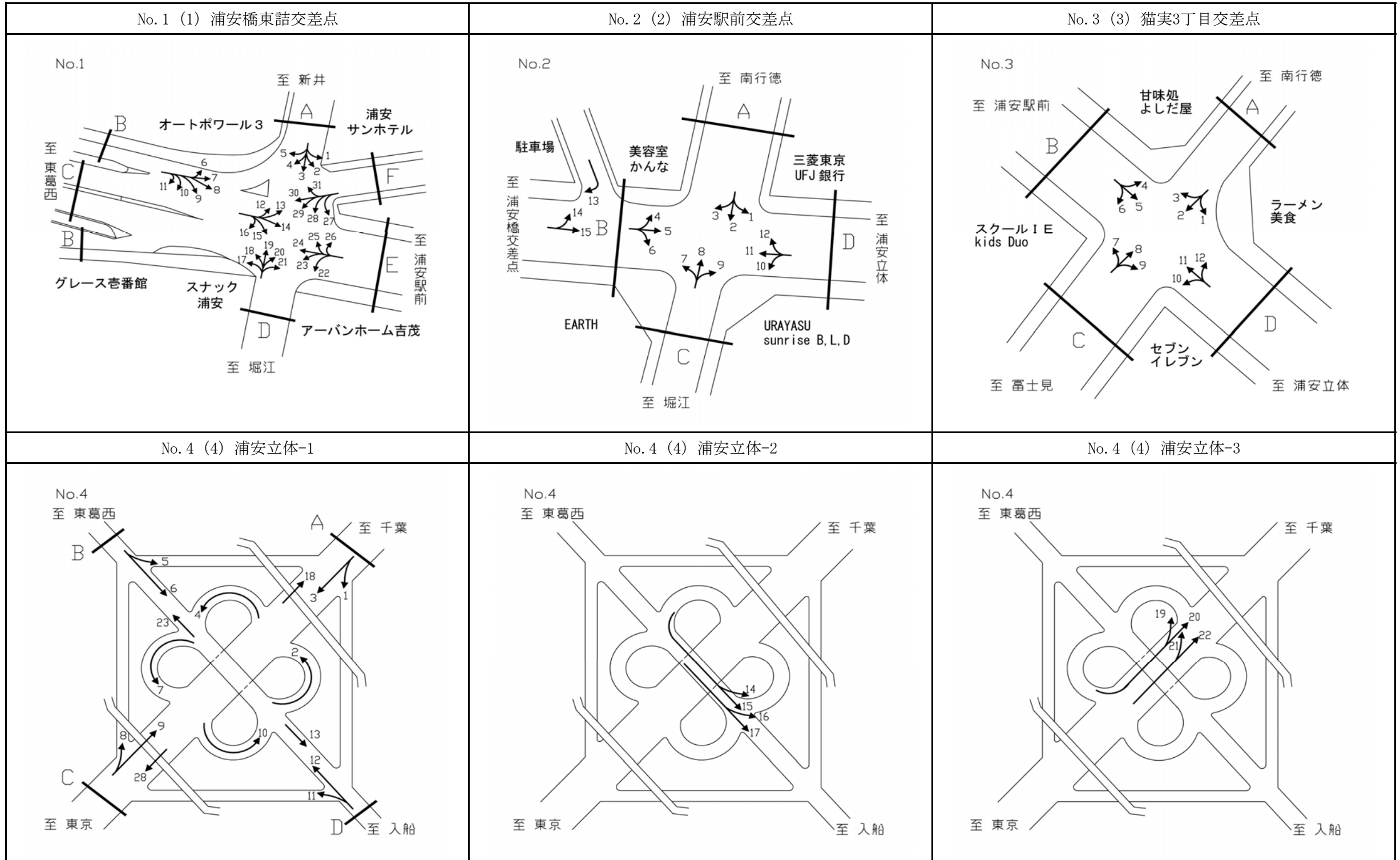
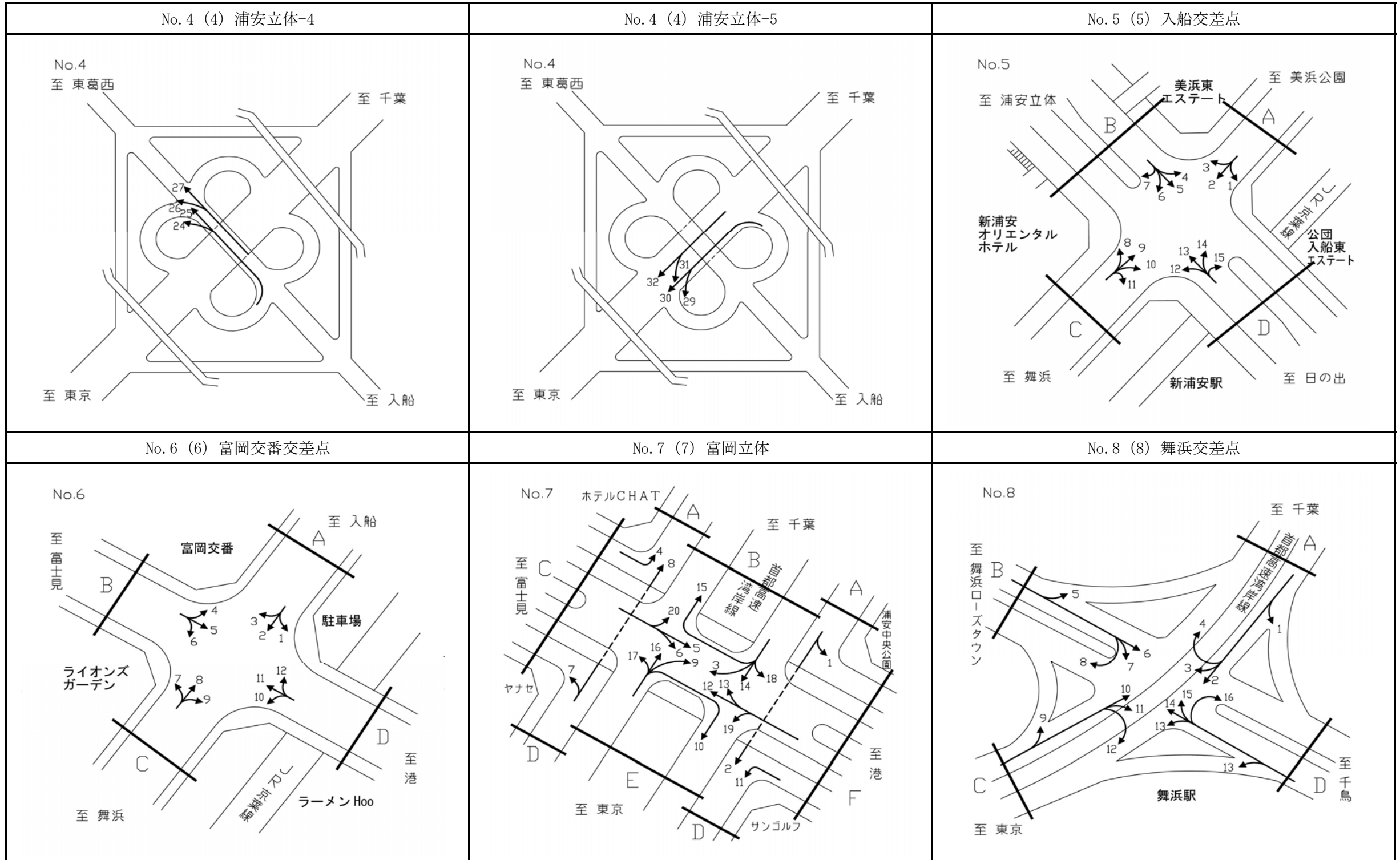


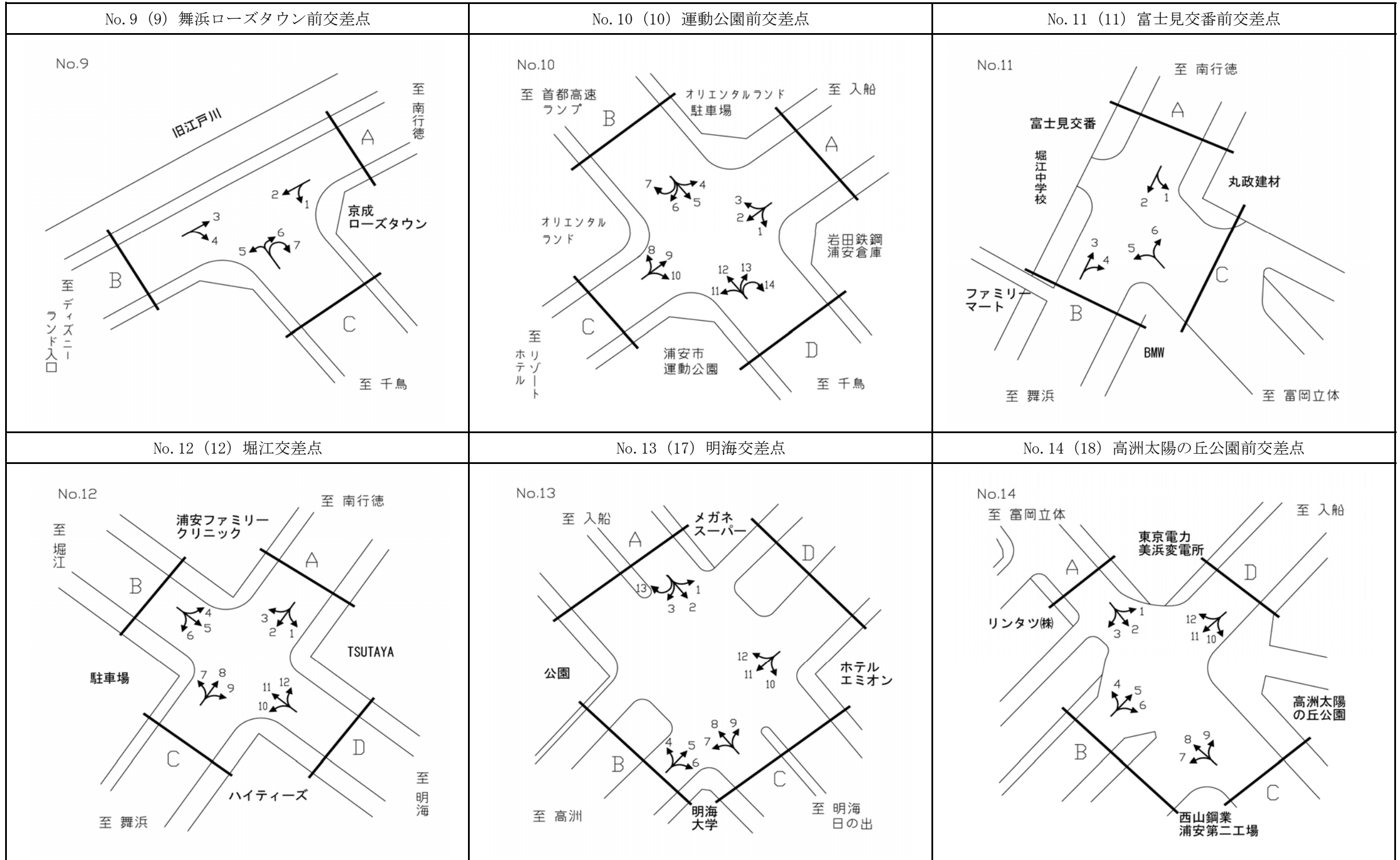
## 2.調査地点図



調査地点一覧図



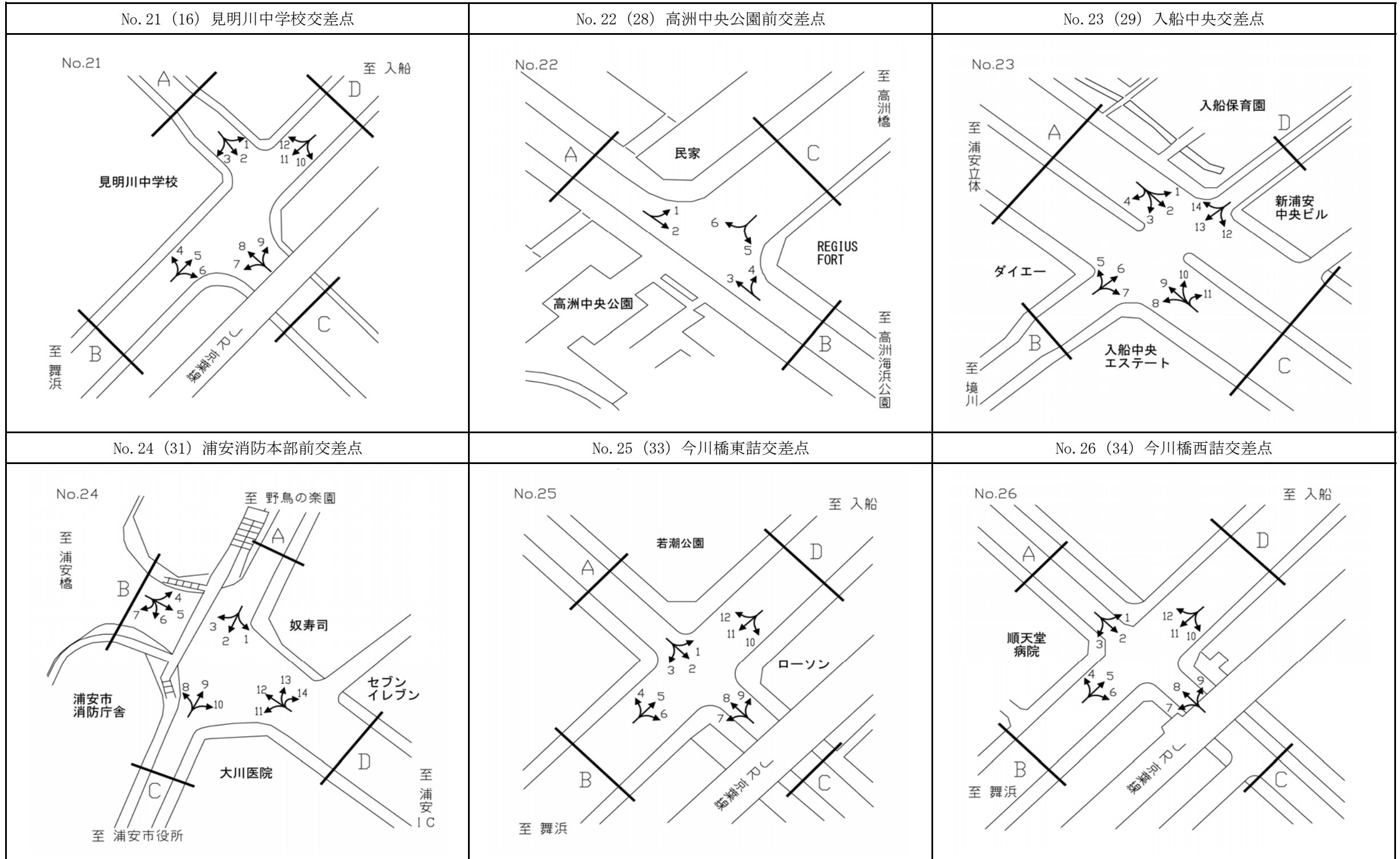
調査地点一覧図



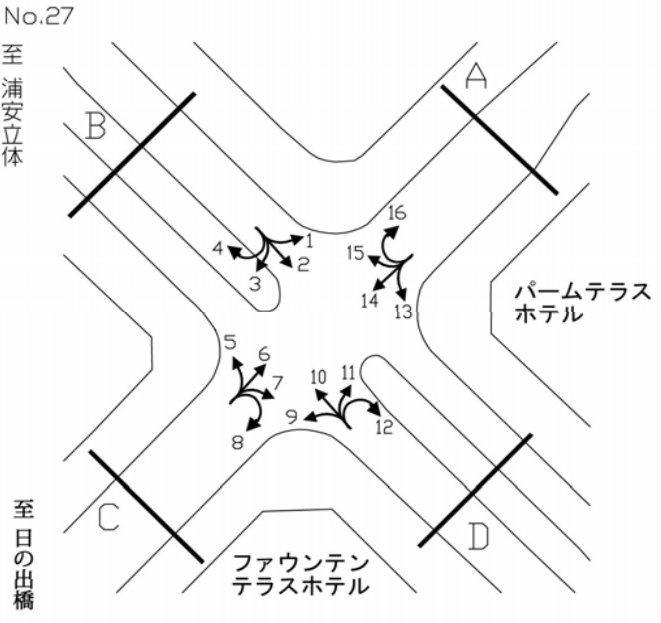
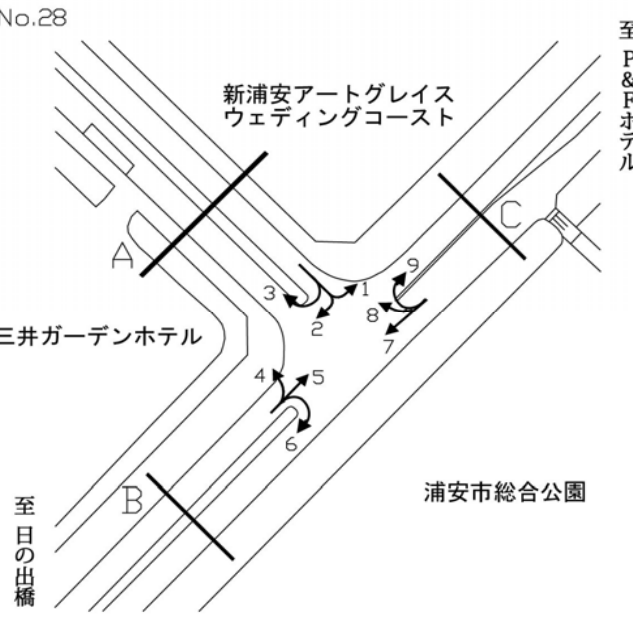
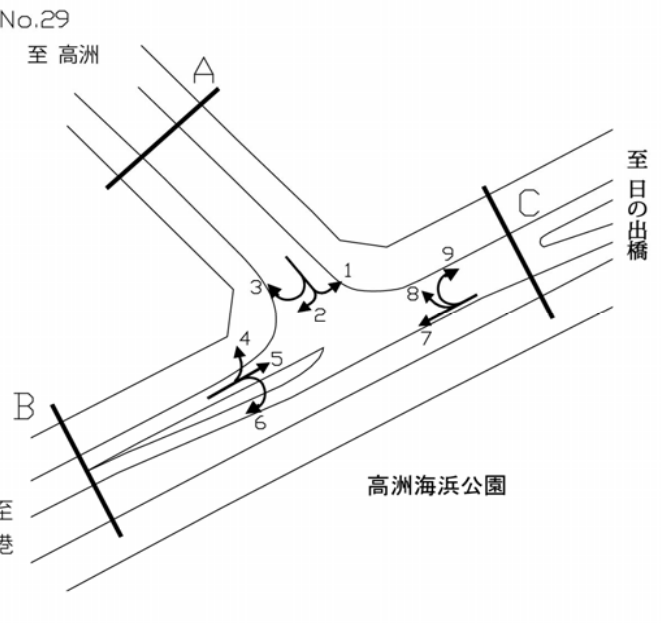
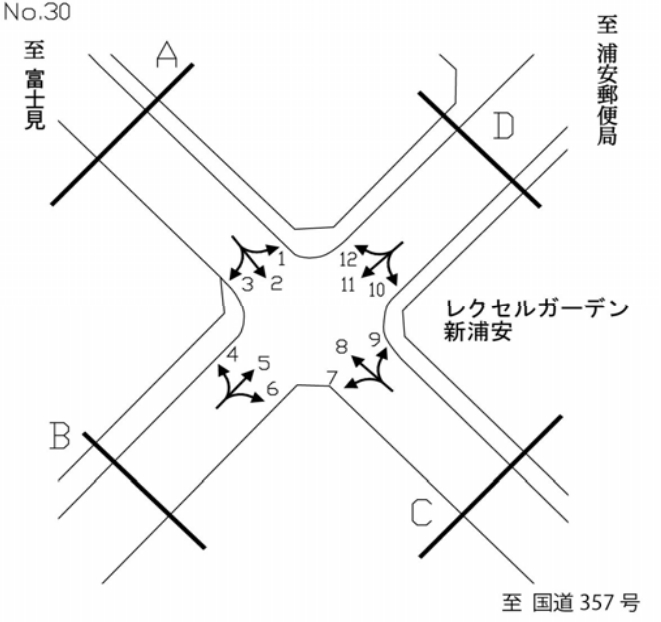
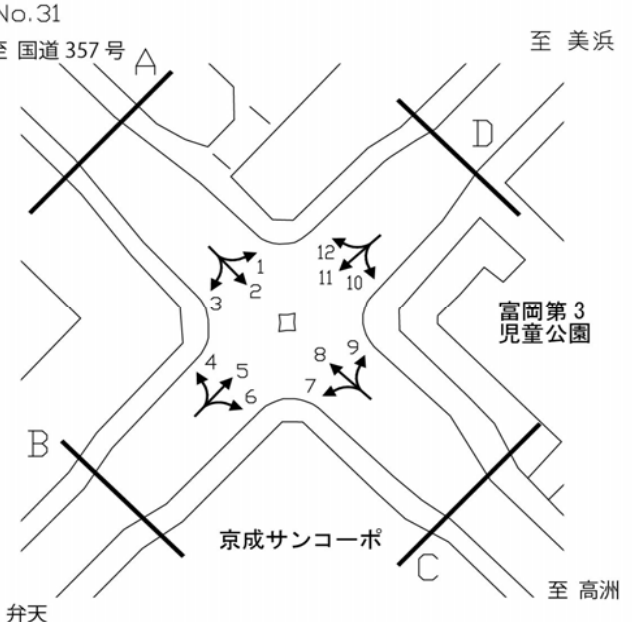
調査地点一覧図

|                        |                        |                        |
|------------------------|------------------------|------------------------|
| No. 15 (19) 首都高速浦安西行入口 | No. 16 (20) 首都高速浦安西行出口 | No. 17 (21) 首都高速浦安東行入口 |
| <p>No.15</p>           | <p>No.16</p>           | <p>No.17</p>           |
| No. 18 (22) 首都高速浦安東行出口 | No. 19 (25) 舞浜ランプ      | No. 20 (26) 日の出公民館前交差点 |
| <p>No.18</p>           | <p>No.19</p>           | <p>No.20</p>           |

調査地点一覧図



調査地点一覧図

| No. 27 (36) P&Fホテル前交差点   | No. 28 (37) 日の出橋東詰交差点  | No. 29 (38) 日の出橋西詰交差点  |
|--|--|--|
| <p>No.27</p>    | <p>No.28</p>    | <p>No.29</p>  |
| No. 30 (39) 東野地区内交差点   | No. 31 (40) 富岡地区内交差点   |  |
| <p>No.30</p>  | <p>No.31</p>  |  |

調査地点一覧図