






浦安都市計画事業 堀江・猫実B地区土地区画整理事業 設計図



凡 例	
	施行地区界
	区画道路
	歩行者専用道路
	公園・オープンスペース
	堤防・護岸

0 10 25 50 100m
scale 1:1,000