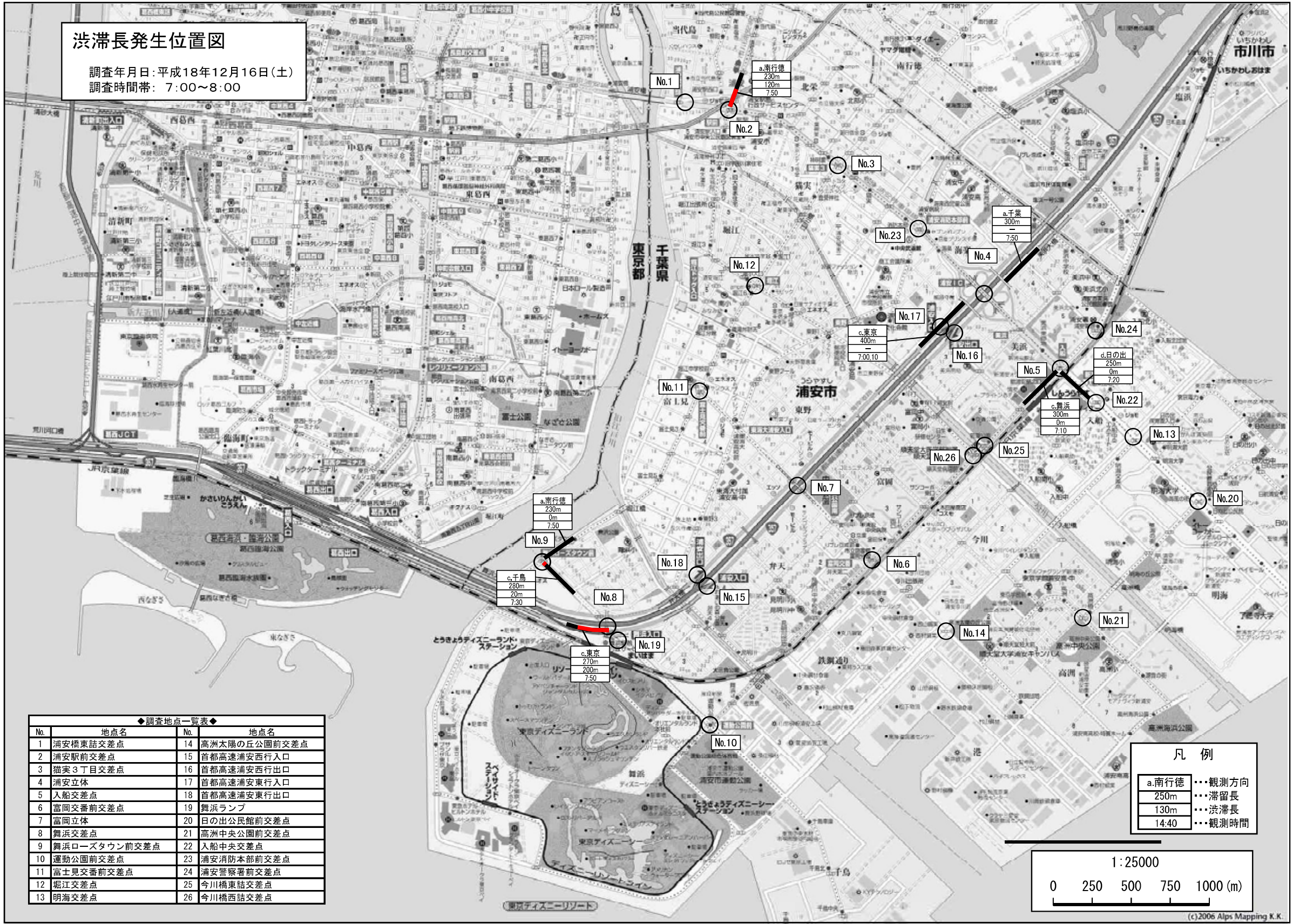


9.渋滞長・滞留長発生位置図

渋滞長発生位置図

調査年月日:平成18年12月16日(土)
調査時間帯: 7:00~8:00

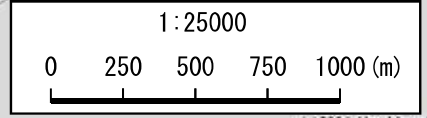


◆調査地点一覧表◆

No.	地点名	No.	地点名
1	浦安橋東詰交差点	14	高洲太陽の丘公園前交差点
2	浦安駅前交差点	15	首都高速浦安西行入口
3	猫実3丁目交差点	16	首都高速浦安西行出口
4	浦安立体	17	首都高速浦安東行入口
5	入船交差点	18	首都高速浦安東行出口
6	富岡交番前交差点	19	舞浜ランプ
7	富岡立体	20	日の出公民館前交差点
8	舞浜交差点	21	高洲中央公園前交差点
9	舞浜ローズタウン前交差点	22	入船中央交差点
10	運動公園前交差点	23	浦安消防本部前交差点
11	富士見交番前交差点	24	浦安警察署前交差点
12	堀江交差点	25	今川橋東詰交差点
13	明海交差点	26	今川橋西詰交差点

凡例

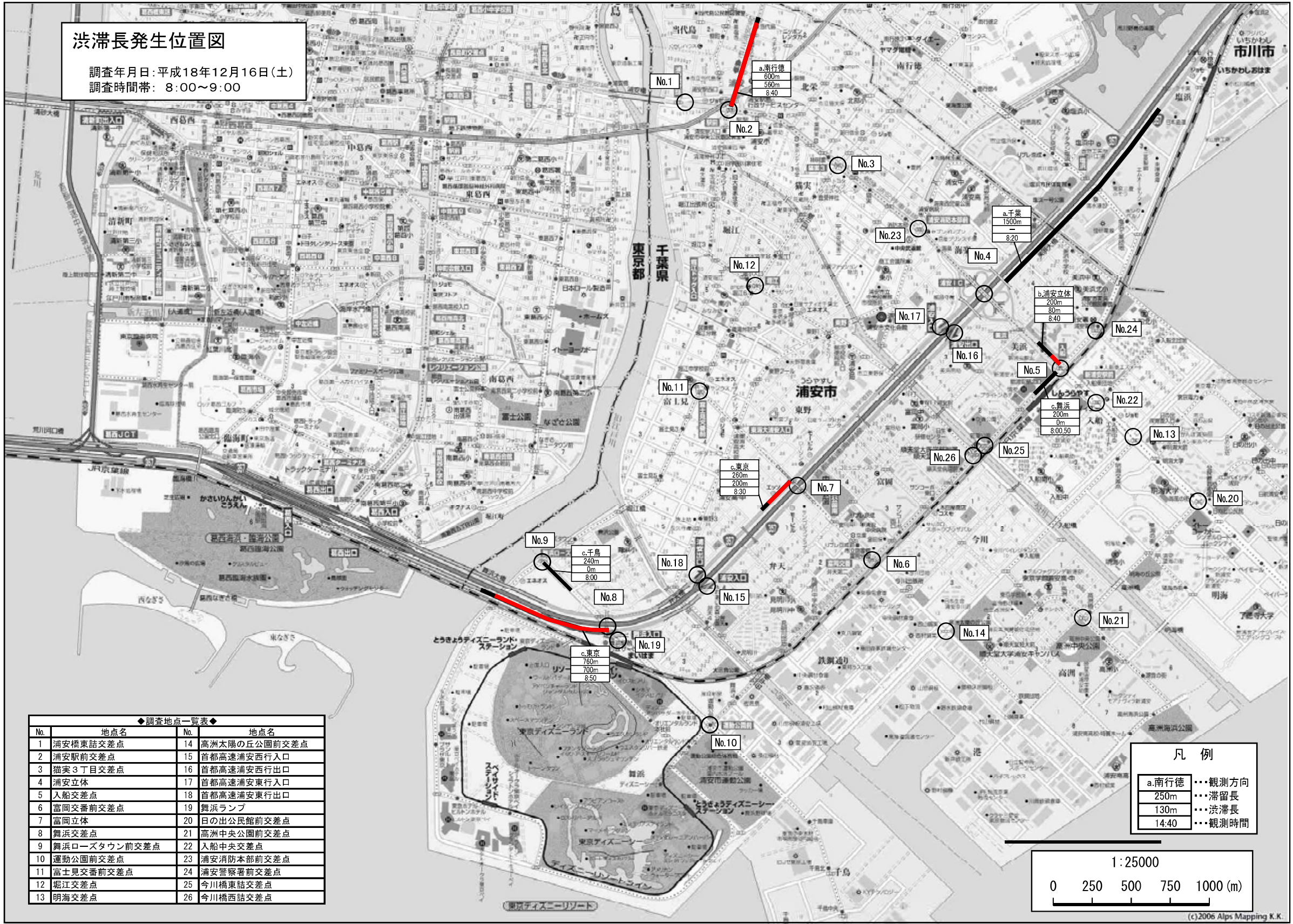
a.南行徳	...	観測方向
250m	...	滞留長
130m	...	渋滞長
14:40	...	観測時間



(c)2006 Alps Mapping K.K.

渋滞長発生位置図

調査年月日:平成18年12月16日(土)
調査時間帯: 8:00~9:00



◆調査地点一覧表◆

No.	地点名	No.	地点名
1	浦安橋東詰交差点	14	高洲太陽の丘公園前交差点
2	浦安駅前交差点	15	首都高速浦安西行入口
3	猫実3丁目交差点	16	首都高速浦安西行出口
4	浦安立体	17	首都高速浦安東行入口
5	入船交差点	18	首都高速浦安東行出口
6	富岡交番前交差点	19	舞浜ランプ
7	富岡立体	20	日の出公民館前交差点
8	舞浜交差点	21	高洲中央公園前交差点
9	舞浜ローズタウン前交差点	22	入船中央交差点
10	運動公園前交差点	23	浦安消防本部前交差点
11	富士見交番前交差点	24	浦安警察署前交差点
12	堀江交差点	25	今川橋東詰交差点
13	明海交差点	26	今川橋西詰交差点

凡例

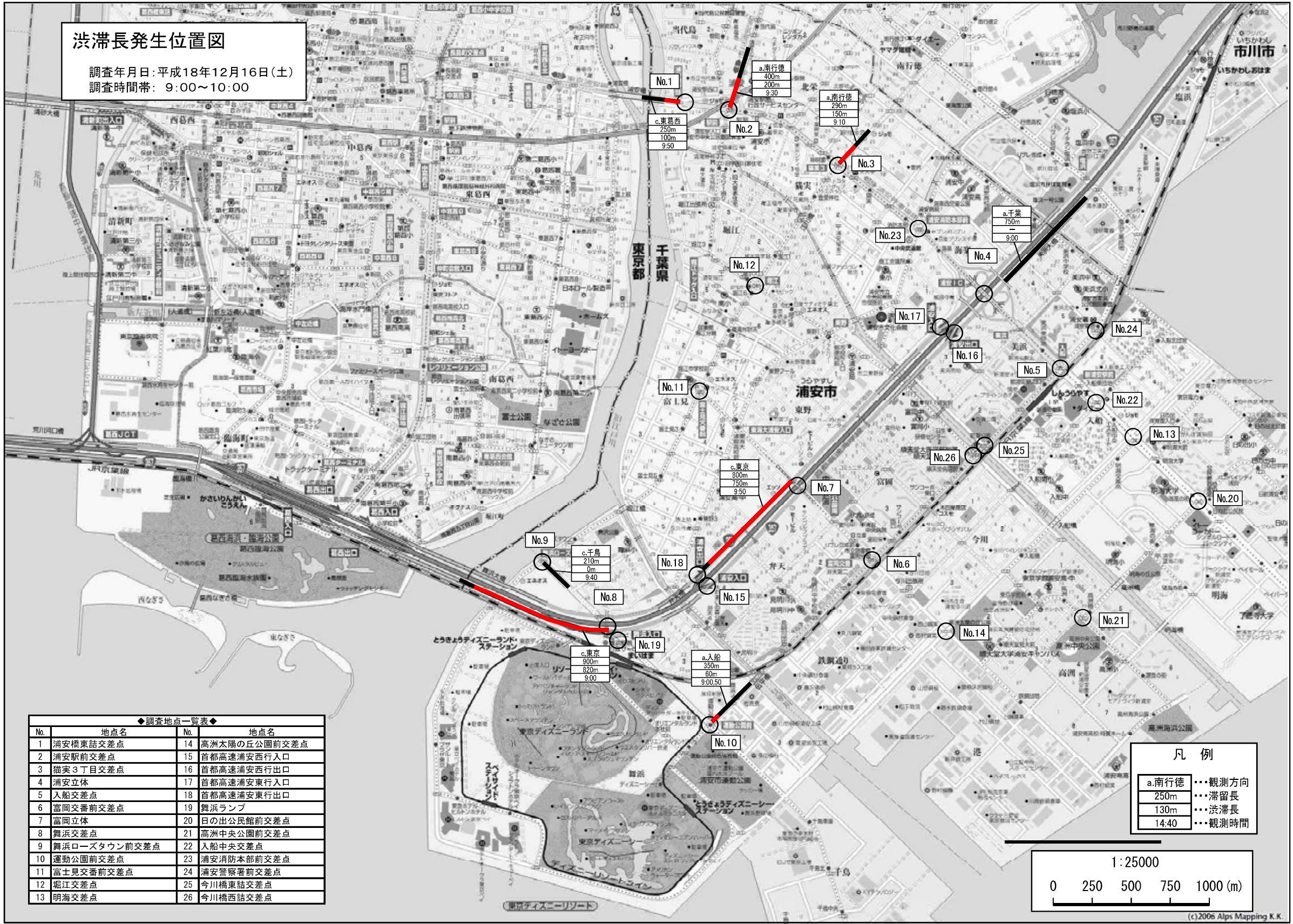
a.南行徳	観測方向
250m	滞留長
130m	渋滞長
14:40	観測時間



(c)2006 Alps Mapping K.K.

渋滞長発生位置図

調査年月日:平成18年12月16日(土)
調査時間帯: 9:00~10:00



◆調査地点一覧表◆

No.	地点名	No.	地点名
1	浦安橋東詰交差点	14	高洲太陽の丘公園前交差点
2	浦安駅前交差点	15	首都高速浦安西行入口
3	猫実3丁目交差点	16	首都高速浦安西行出口
4	浦安立体	17	首都高速浦安東行入口
5	入船交差点	18	首都高速浦安東行出口
6	富岡交番前交差点	19	舞浜ランプ
7	富岡立体	20	日の出公民館前交差点
8	舞浜交差点	21	高洲中央公園前交差点
9	舞浜ローズタウン前交差点	22	入船中央交差点
10	運動公園前交差点	23	浦安消防本部前交差点
11	富士見交番前交差点	24	浦安警察署前交差点
12	堀江交差点	25	今川橋東詰交差点
13	明海交差点	26	今川橋西詰交差点

凡例

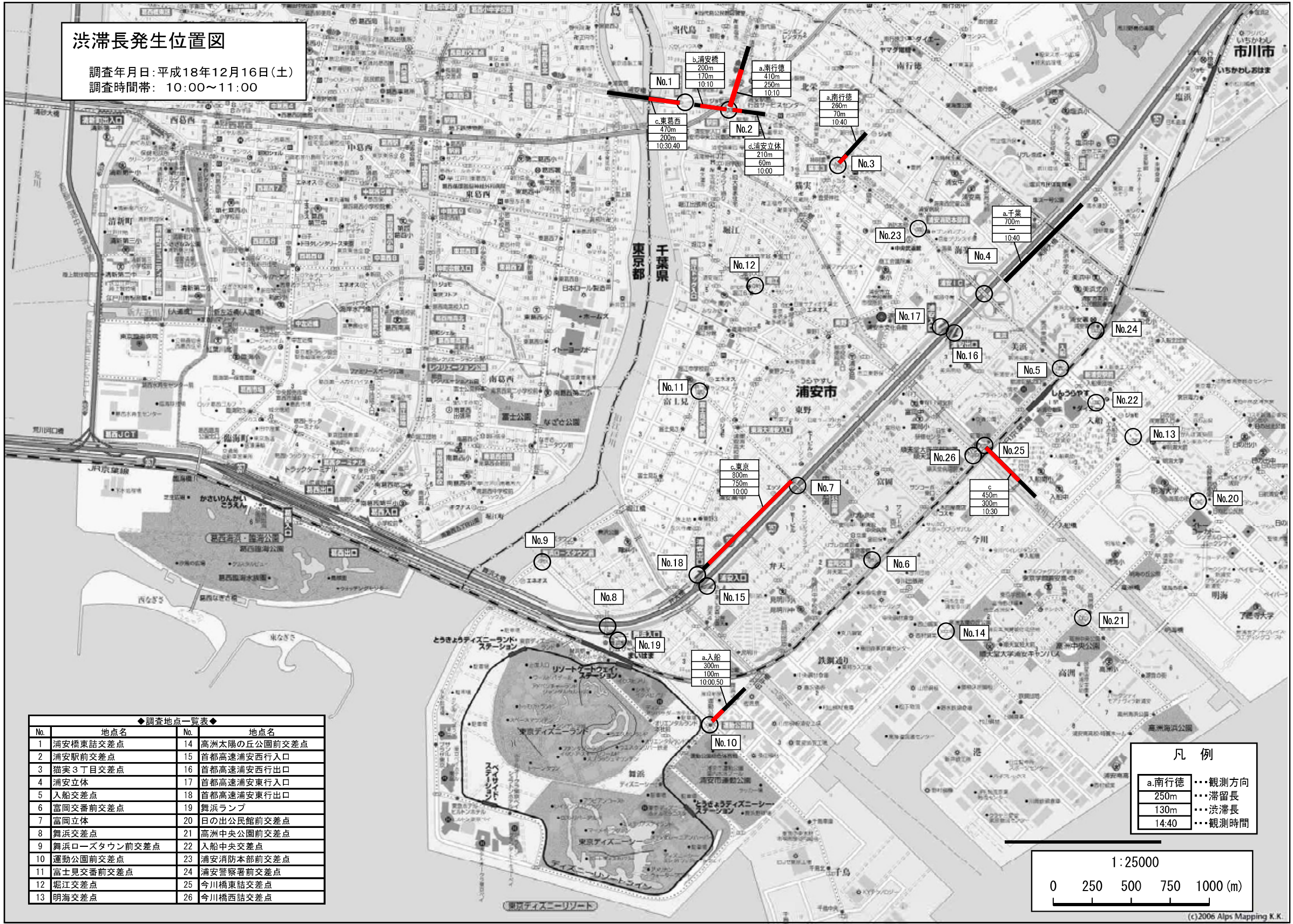
a.南行徳	観測方向
250m	滞留長
130m	渋滞長
14:40	観測時間



(c)2006 Alps Mapping K.K.

渋滞長発生位置図

調査年月日:平成18年12月16日(土)
調査時間帯:10:00~11:00



◆調査地点一覧表◆

No.	地点名	No.	地点名
1	浦安橋東詰交差点	14	高洲太陽の丘公園前交差点
2	浦安駅前交差点	15	首都高速浦安西行入口
3	猫実3丁目交差点	16	首都高速浦安西行出口
4	浦安立体	17	首都高速浦安東行入口
5	入船交差点	18	首都高速浦安東行出口
6	富岡交番前交差点	19	舞浜ランプ
7	富岡立体	20	日の出公民館前交差点
8	舞浜交差点	21	高洲中央公園前交差点
9	舞浜ローズタウン前交差点	22	入船中央交差点
10	運動公園前交差点	23	浦安消防本部前交差点
11	富士見交番前交差点	24	浦安警察署前交差点
12	堀江交差点	25	今川橋東詰交差点
13	明海交差点	26	今川橋西詰交差点

凡例

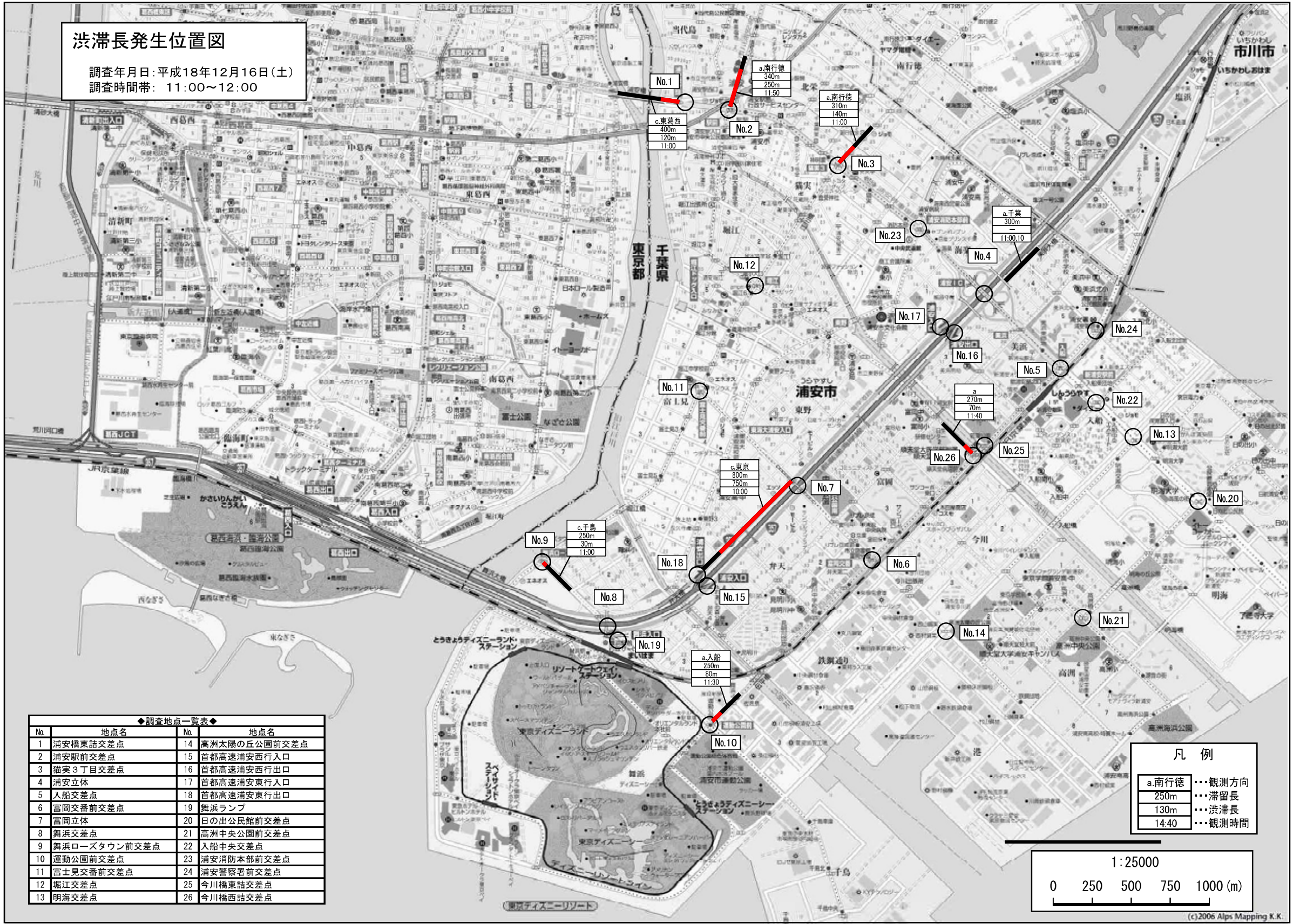
a.南行徳	観測方向
250m	滞留長
130m	渋滞長
14:40	観測時間



(c)2006 Alps Mapping K.K.

渋滞長発生位置図

調査年月日:平成18年12月16日(土)
調査時間帯:11:00~12:00



◆調査地点一覧表◆

No.	地点名	No.	地点名
1	浦安橋東詰交差点	14	高洲太陽の丘公園前交差点
2	浦安駅前交差点	15	首都高速浦安西行入口
3	猫実3丁目交差点	16	首都高速浦安西行出口
4	浦安立体	17	首都高速浦安東行入口
5	入船交差点	18	首都高速浦安東行出口
6	富岡交番前交差点	19	舞浜ランプ
7	富岡立体	20	日の出公民館前交差点
8	舞浜交差点	21	高洲中央公園前交差点
9	舞浜ロースタウン前交差点	22	入船中央交差点
10	運動公園前交差点	23	浦安消防本部前交差点
11	富士見交番前交差点	24	浦安警察署前交差点
12	堀江交差点	25	今川橋東詰交差点
13	明海交差点	26	今川橋西詰交差点

凡例

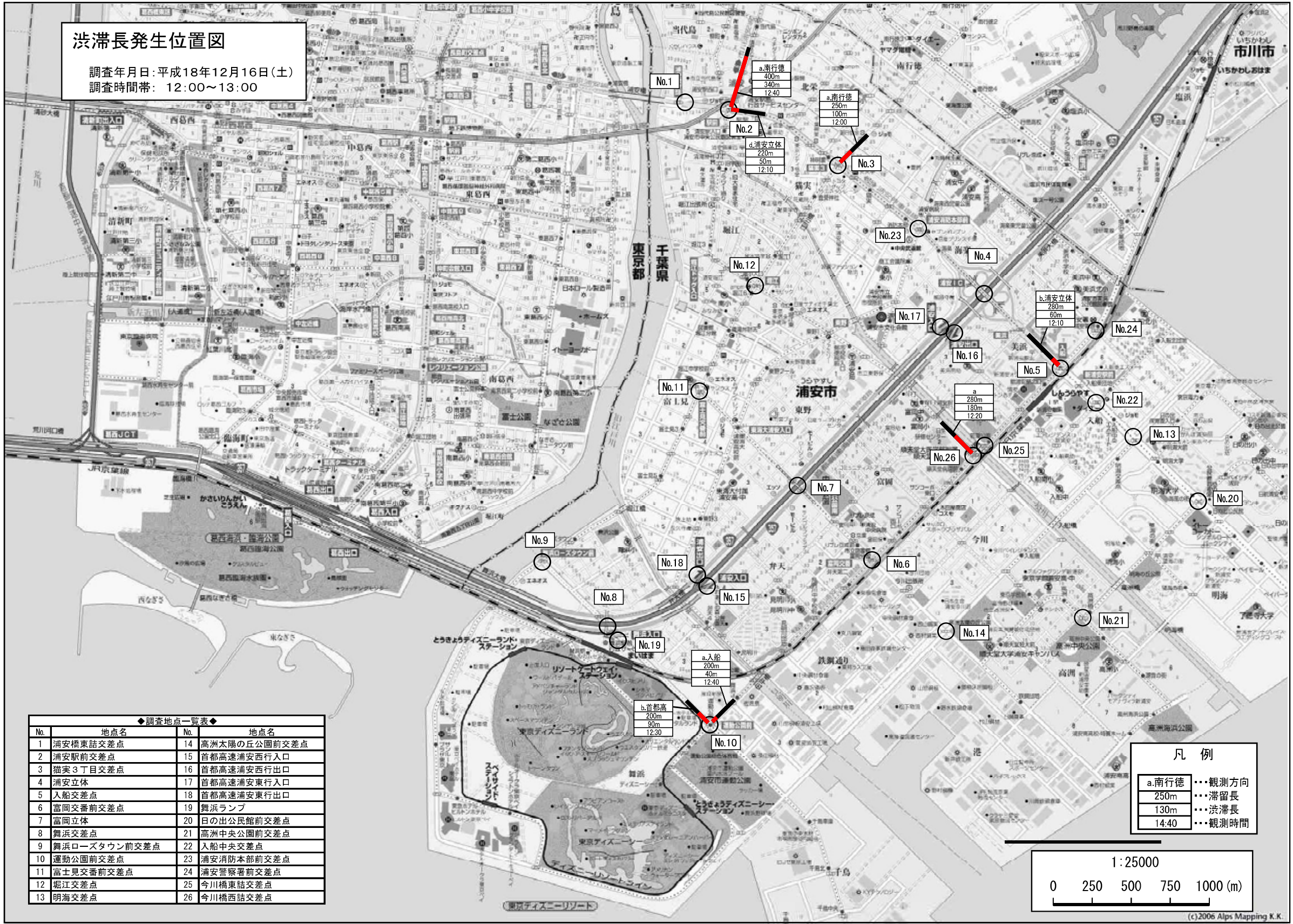
a.南行徳	観測方向
250m	滞留長
130m	渋滞長
14:40	観測時間



(c)2006 Alps Mapping K.K.

渋滞長発生位置図

調査年月日:平成18年12月16日(土)
調査時間帯:12:00~13:00



◆調査地点一覧表◆

No.	地点名	No.	地点名
1	浦安橋東詰交差点	14	高洲太陽の丘公園前交差点
2	浦安駅前交差点	15	首都高速浦安西行入口
3	猫実3丁目交差点	16	首都高速浦安西行出口
4	浦安立体	17	首都高速浦安東行入口
5	入船交差点	18	首都高速浦安東行出口
6	富岡交番前交差点	19	舞浜ランプ
7	富岡立体	20	日の出公民館前交差点
8	舞浜交差点	21	高洲中央公園前交差点
9	舞浜ロースタウン前交差点	22	入船中央交差点
10	運動公園前交差点	23	浦安消防本部前交差点
11	富士見交番前交差点	24	浦安警察署前交差点
12	堀江交差点	25	今川橋東詰交差点
13	明海交差点	26	今川橋西詰交差点

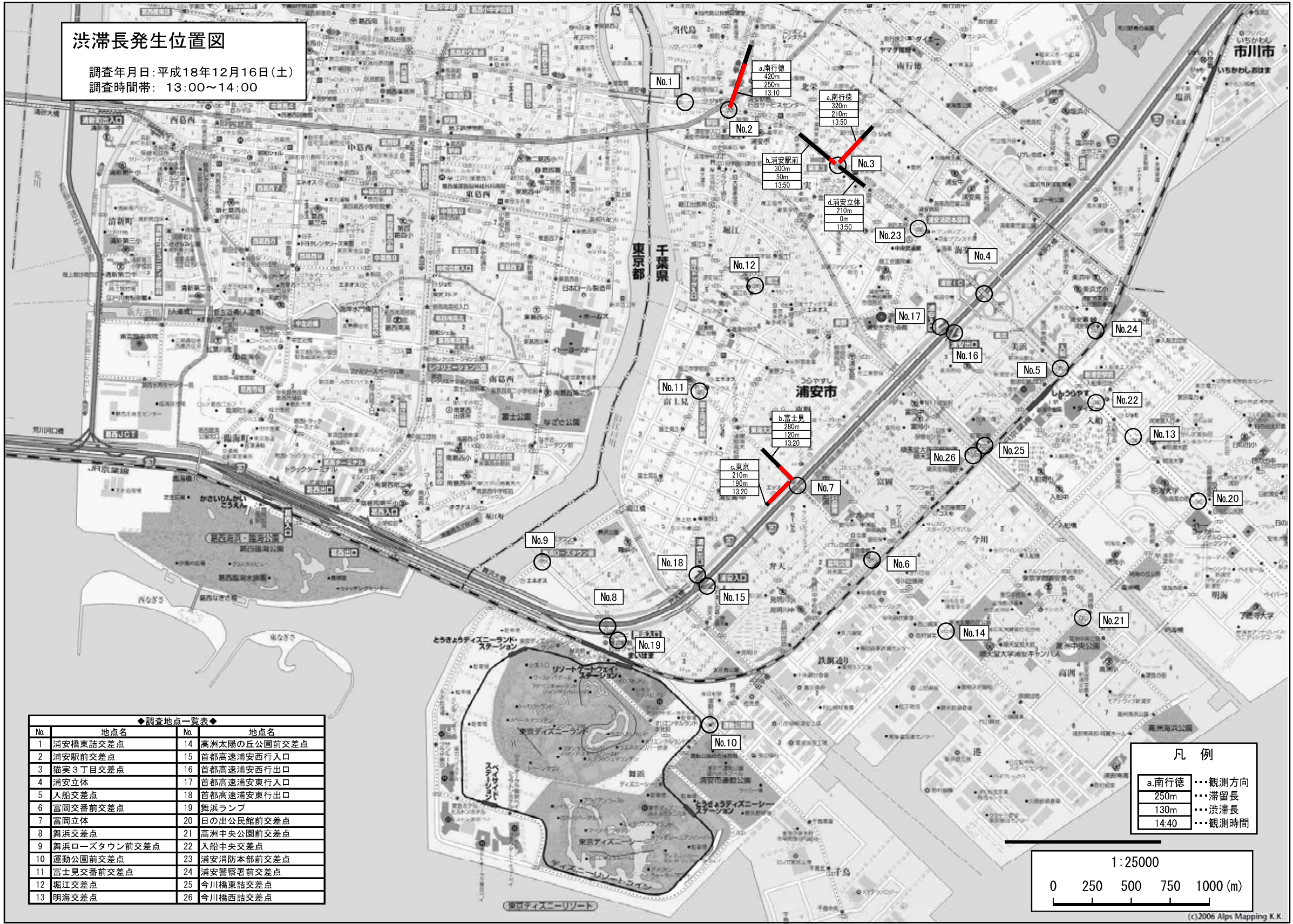
凡例

a.南行徳	...	観測方向
250m	...	滞留長
130m	...	渋滞長
14:40	...	観測時間



渋滞長発生位置図

調査年月日:平成18年12月16日(土)
調査時間帯:13:00~14:00



◆調査地点一覧表◆

No.	地点名	No.	地点名
1	浦安橋東詰交差点	14	高洲太陽の丘公園前交差点
2	浦安駅前交差点	15	首都高速浦安西行入口
3	猫実3丁目交差点	16	首都高速浦安西行出口
4	浦安立体	17	首都高速浦安東行入口
5	入船交差点	18	首都高速浦安東行出口
6	富岡交番前交差点	19	舞浜ランプ
7	富岡立体	20	日の出公民館前交差点
8	舞浜交差点	21	高洲中央公園前交差点
9	舞浜ローズタウン前交差点	22	入船中央交差点
10	運動公園前交差点	23	浦安消防本部前交差点
11	富士見交番前交差点	24	浦安警察署前交差点
12	堀江交差点	25	今川橋東詰交差点
13	明海交差点	26	今川橋西詰交差点

凡例

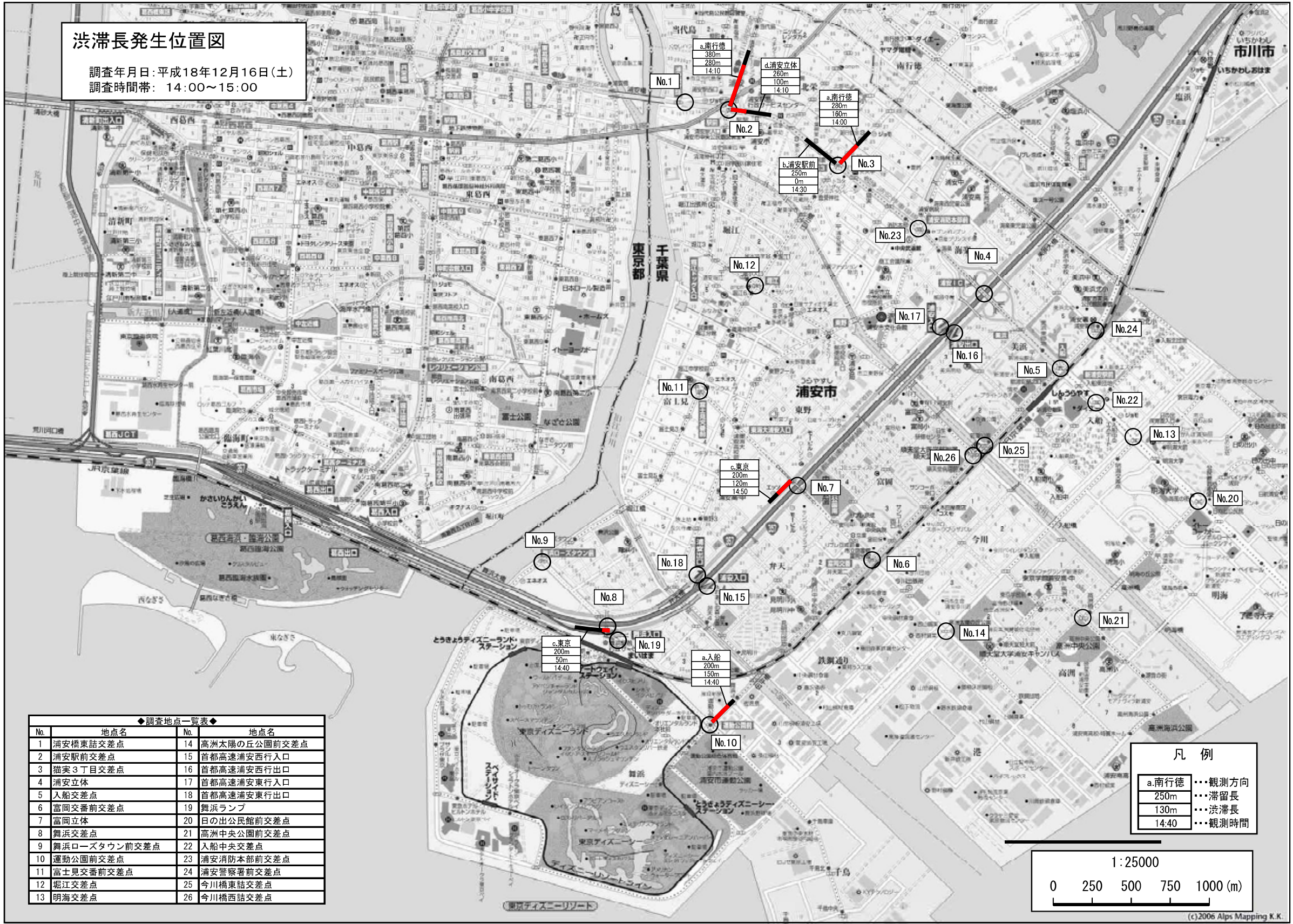
a.南行徳	...	観測方向
250m	...	滞留長
130m	...	渋滞長
14:40	...	観測時間



(c)2006 Alps Mapping K.K.

渋滞長発生位置図

調査年月日:平成18年12月16日(土)
調査時間帯:14:00~15:00



◆調査地点一覧表◆

No.	地点名	No.	地点名
1	浦安橋東詰交差点	14	高洲太陽の丘公園前交差点
2	浦安駅前交差点	15	首都高速浦安西行入口
3	猫実3丁目交差点	16	首都高速浦安西行出口
4	浦安立体	17	首都高速浦安東行入口
5	入船交差点	18	首都高速浦安東行出口
6	富岡交番前交差点	19	舞浜ランプ
7	富岡立体	20	日の出公民館前交差点
8	舞浜交差点	21	高洲中央公園前交差点
9	舞浜ロースタウン前交差点	22	入船中央交差点
10	運動公園前交差点	23	浦安消防本部前交差点
11	富士見交番前交差点	24	浦安警察署前交差点
12	堀江交差点	25	今川橋東詰交差点
13	明海交差点	26	今川橋西詰交差点

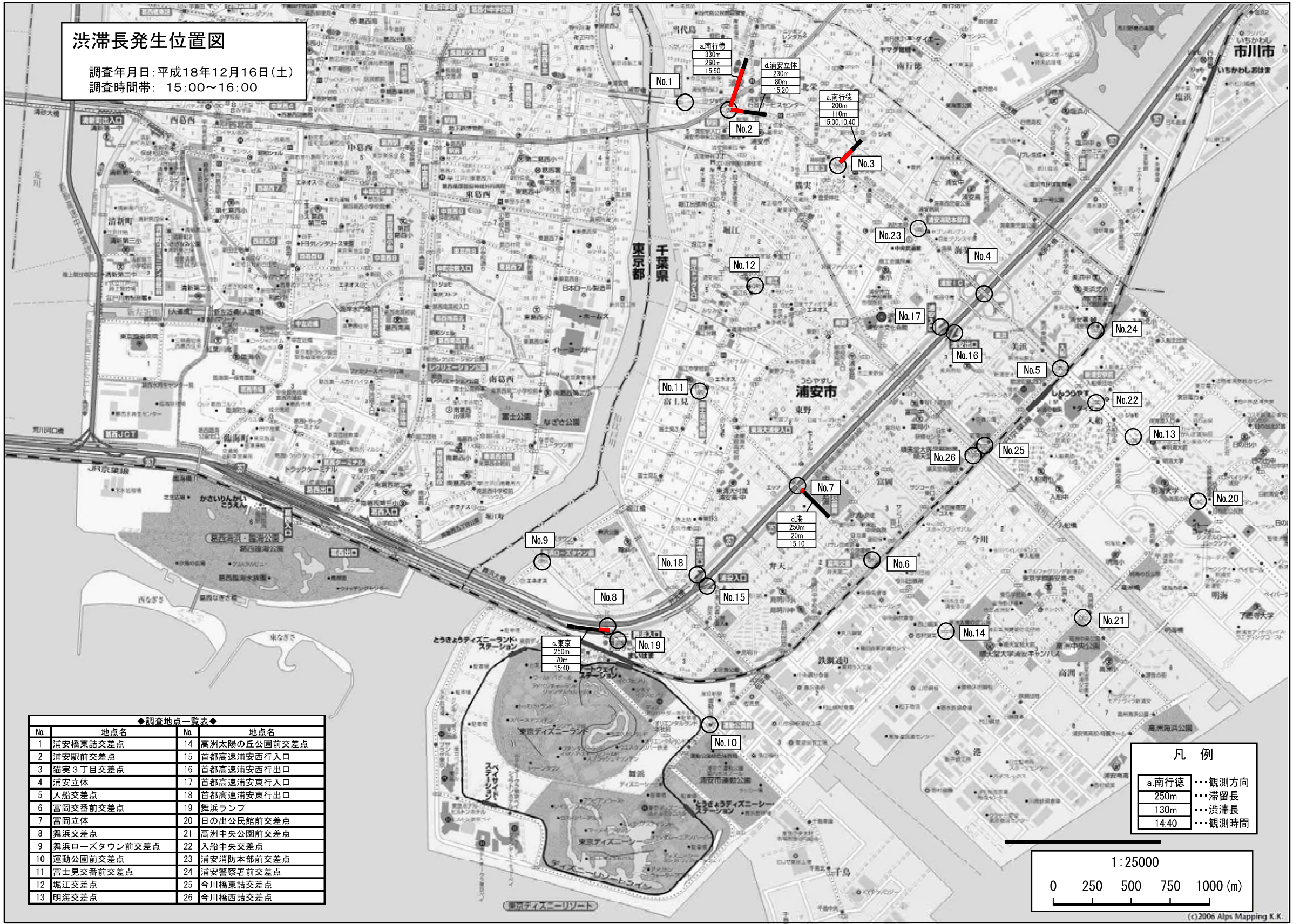
凡例

a.南行徳	...	観測方向
250m	...	滞留長
130m	...	渋滞長
14:40	...	観測時間



渋滞長発生位置図

調査年月日:平成18年12月16日(土)
調査時間帯:15:00~16:00



◆調査地点一覧表◆

No.	地点名	No.	地点名
1	浦安橋東詰交差点	14	高洲太陽の丘公園前交差点
2	浦安駅前交差点	15	首都高速浦安西行入口
3	猫実3丁目交差点	16	首都高速浦安西行出口
4	浦安立体	17	首都高速浦安東行入口
5	入船交差点	18	首都高速浦安東行出口
6	富岡交番前交差点	19	舞浜ランプ
7	富岡立体	20	日の出公民館前交差点
8	舞浜交差点	21	高洲中央公園前交差点
9	舞浜ローズタウン前交差点	22	入船中央交差点
10	運動公園前交差点	23	浦安消防本部前交差点
11	富士見交番前交差点	24	浦安警察署前交差点
12	堀江交差点	25	今川橋東詰交差点
13	明海交差点	26	今川橋西詰交差点

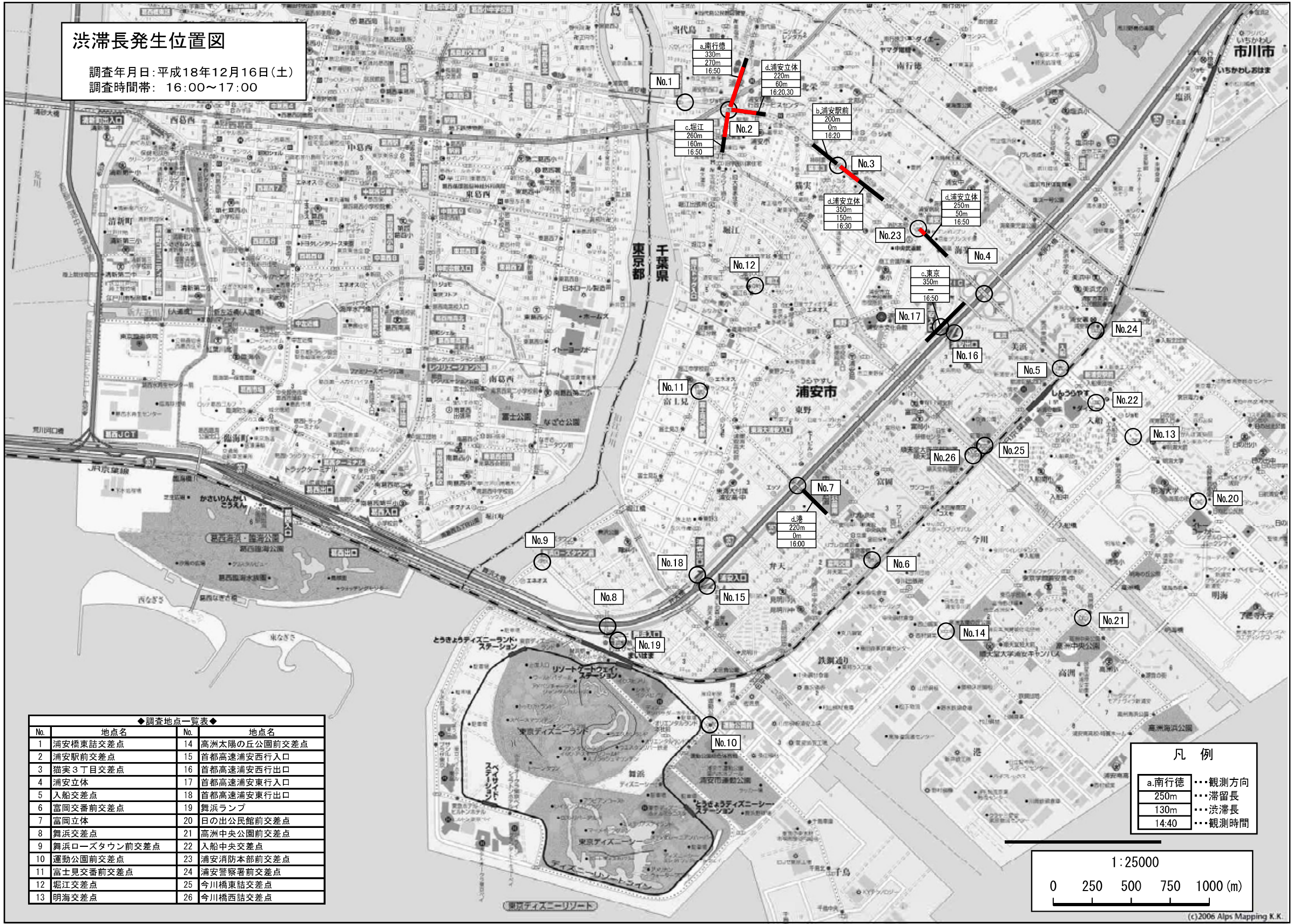
凡例

a.南行徳	...	観測方向
250m	...	滞留長
130m	...	渋滞長
14:40	...	観測時間



渋滞長発生位置図

調査年月日:平成18年12月16日(土)
調査時間帯:16:00~17:00



◆調査地点一覧表◆

No.	地点名	No.	地点名
1	浦安橋東詰交差点	14	高洲太陽の丘公園前交差点
2	浦安駅前交差点	15	首都高速浦安西行入口
3	猫実3丁目交差点	16	首都高速浦安西行出口
4	浦安立体	17	首都高速浦安東行入口
5	入船交差点	18	首都高速浦安東行出口
6	富岡交番前交差点	19	舞浜ランプ
7	富岡立体	20	日の出公民館前交差点
8	舞浜交差点	21	高洲中央公園前交差点
9	舞浜ロースタウン前交差点	22	入船中央交差点
10	運動公園前交差点	23	浦安消防本部前交差点
11	富士見交番前交差点	24	浦安警察署前交差点
12	堀江交差点	25	今川橋東詰交差点
13	明海交差点	26	今川橋西詰交差点

凡例

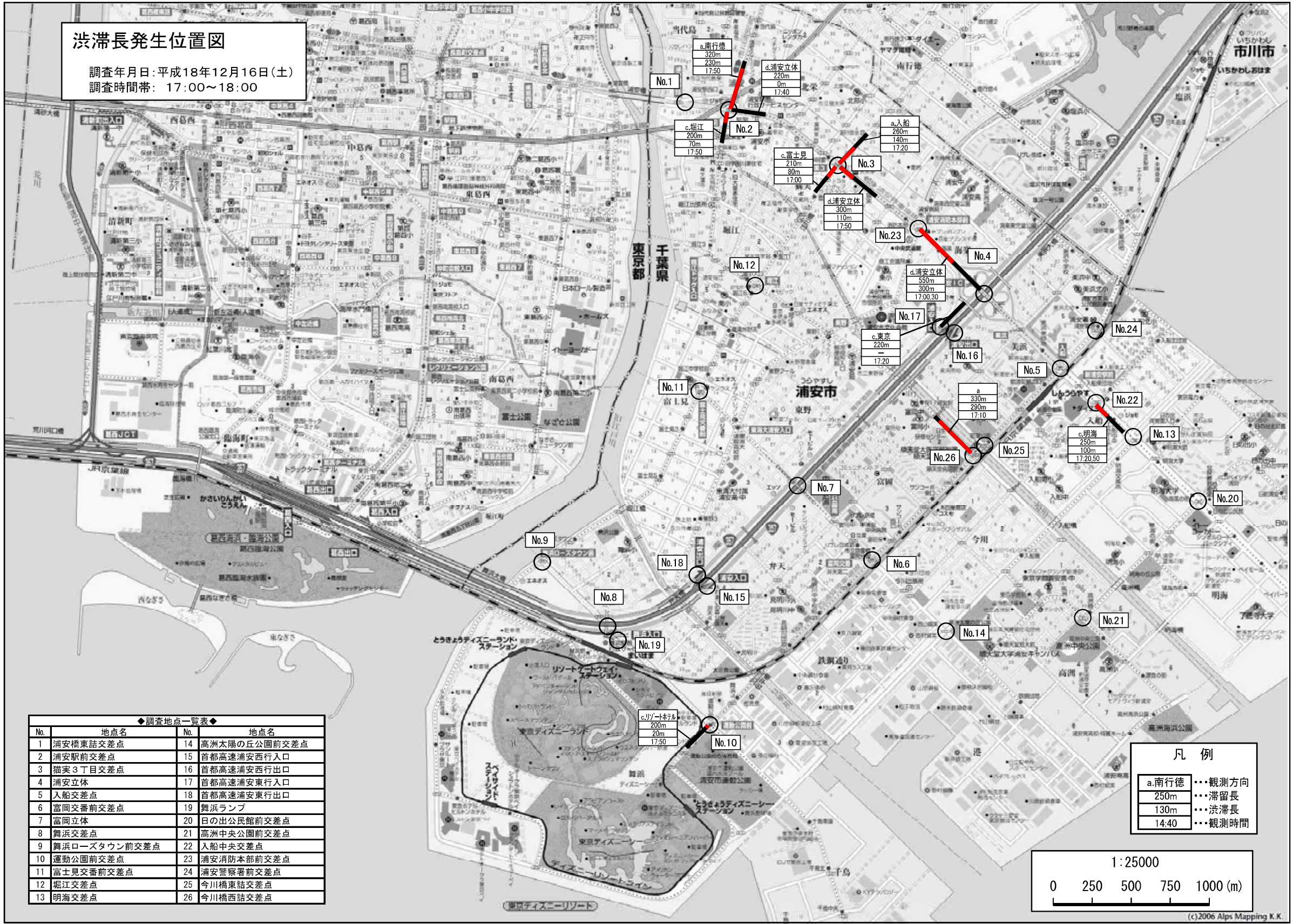
a.南行徳	...	観測方向
250m	...	滞留長
130m	...	渋滞長
14:40	...	観測時間



(c)2006 Alps Mapping K.K.

渋滞長発生位置図

調査年月日:平成18年12月16日(土)
調査時間帯:17:00~18:00



◆調査地点一覧表◆

No.	地点名	No.	地点名
1	浦安橋東詰交差点	14	高洲太陽の丘公園前交差点
2	浦安駅前交差点	15	首都高速浦安西行入口
3	猫実3丁目交差点	16	首都高速浦安西行出口
4	浦安立体	17	首都高速浦安東行入口
5	入船交差点	18	首都高速浦安東行出口
6	富岡交番前交差点	19	舞浜ランプ
7	富岡立体	20	日の出公民館前交差点
8	舞浜交差点	21	高洲中央公園前交差点
9	舞浜ローズタウン前交差点	22	入船中央交差点
10	運動公園前交差点	23	浦安消防本部前交差点
11	富士見交番前交差点	24	浦安警察署前交差点
12	堀江交差点	25	今川橋東詰交差点
13	明海交差点	26	今川橋西詰交差点

凡例

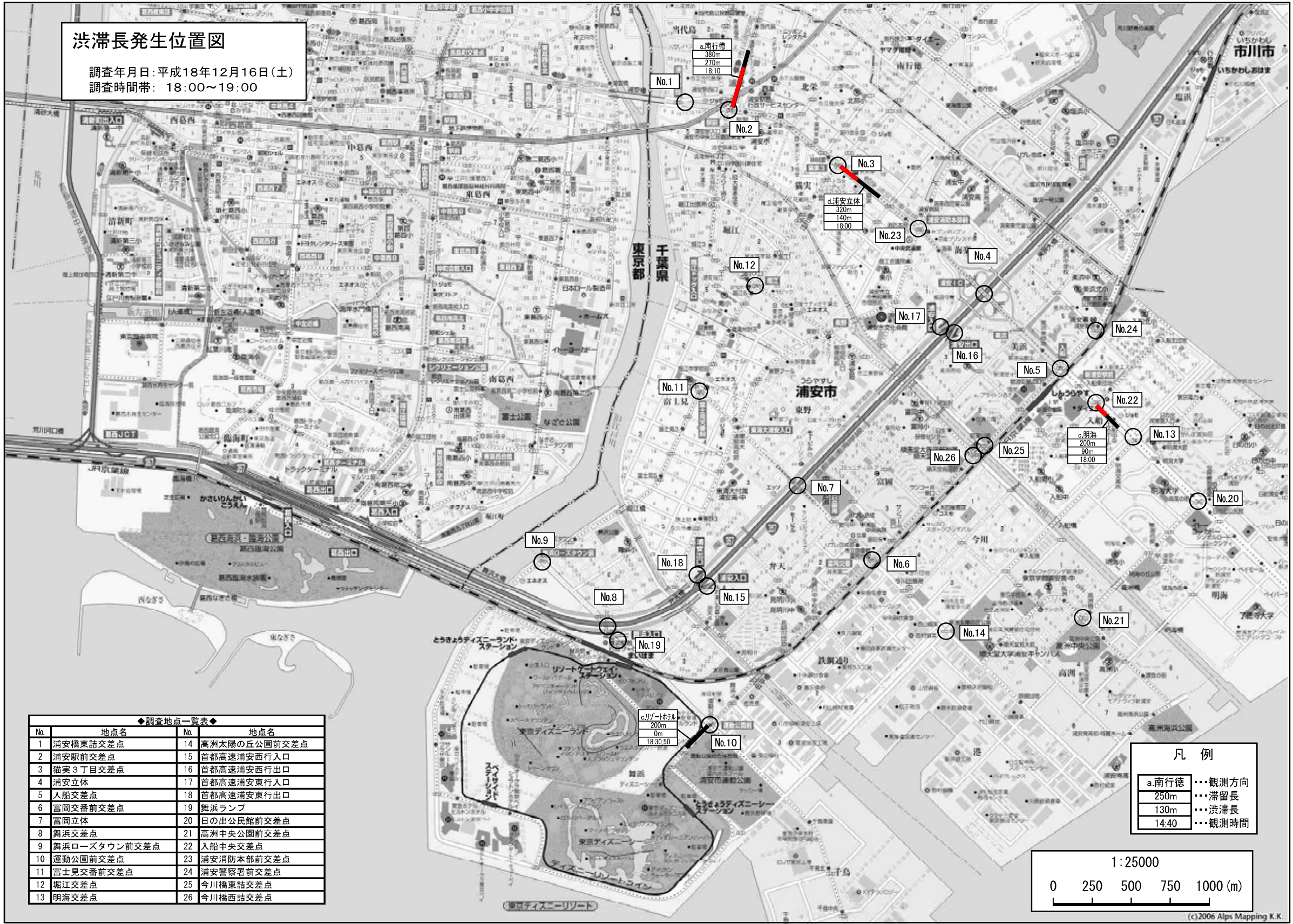
a.南行徳	...	観測方向
250m	...	滞留長
130m	...	渋滞長
14:40	...	観測時間



(c)2006 Alps Mapping K.K.

渋滞長発生位置図

調査年月日:平成18年12月16日(土)
調査時間帯:18:00~19:00



◆調査地点一覧表◆

No.	地点名	No.	地点名
1	浦安橋東詰交差点	14	高洲太陽の丘公園前交差点
2	浦安駅前交差点	15	首都高速浦安西行入口
3	猫実3丁目交差点	16	首都高速浦安西行出口
4	浦安立体	17	首都高速浦安東行入口
5	入船交差点	18	首都高速浦安東行出口
6	富岡交番前交差点	19	舞浜ランプ
7	富岡立体	20	日の出公民館前交差点
8	舞浜交差点	21	高洲中央公園前交差点
9	舞浜ローズタウン前交差点	22	入船中央交差点
10	運動公園前交差点	23	浦安消防本部前交差点
11	富士見交番前交差点	24	浦安警察署前交差点
12	堀江交差点	25	今川橋東詰交差点
13	明海交差点	26	今川橋西詰交差点

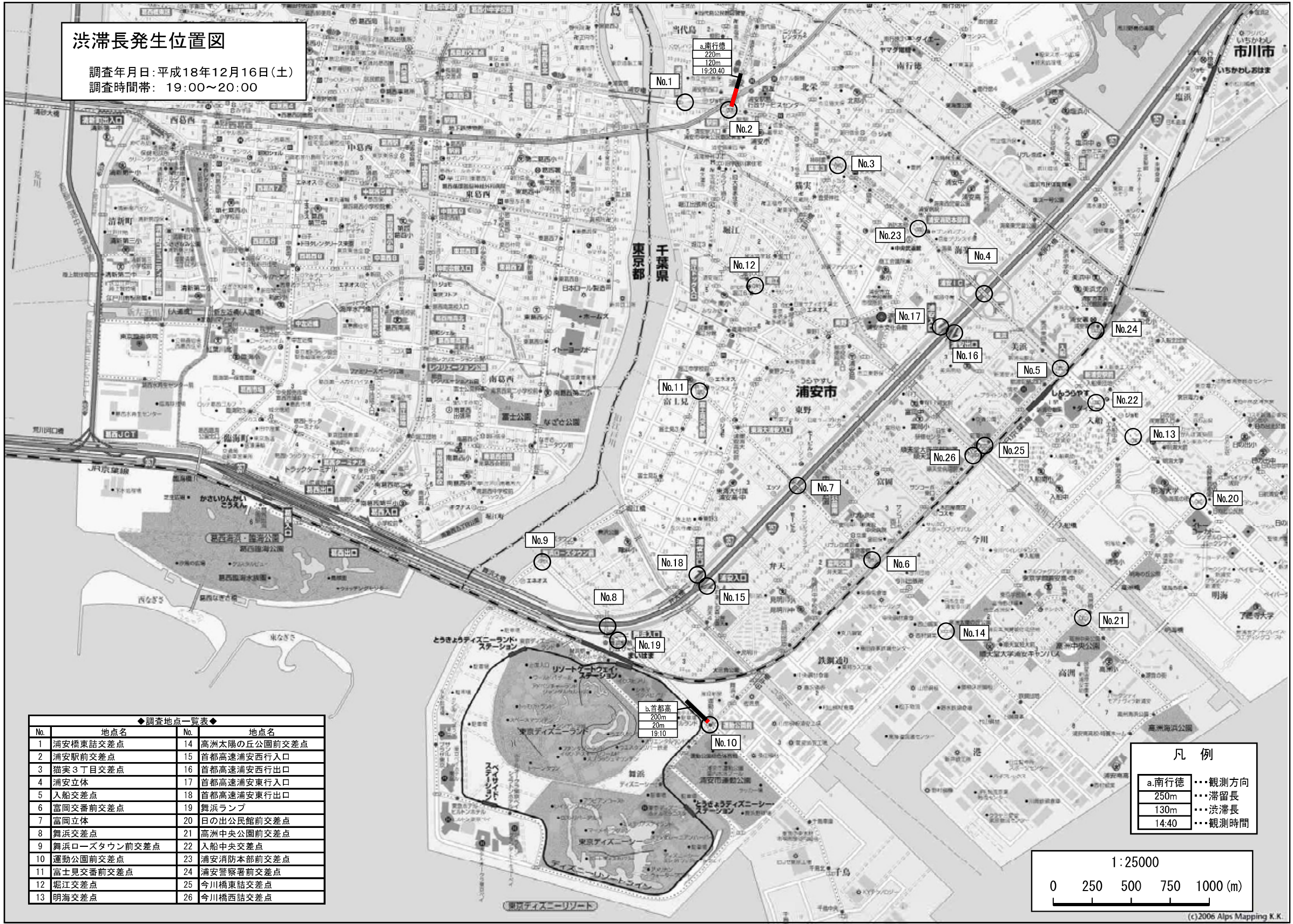
凡例

a.南行徳	...	観測方向
250m	...	滞留長
130m	...	渋滞長
14:40	...	観測時間



渋滞長発生位置図

調査年月日:平成18年12月16日(土)
調査時間帯:19:00~20:00



◆調査地点一覧表◆

No.	地点名	No.	地点名
1	浦安橋東詰交差点	14	高洲太陽の丘公園前交差点
2	浦安駅前交差点	15	首都高速浦安西行入口
3	猫実3丁目交差点	16	首都高速浦安西行出口
4	浦安立体	17	首都高速浦安東行入口
5	入船交差点	18	首都高速浦安東行出口
6	富岡交番前交差点	19	舞浜ランプ
7	富岡立体	20	日の出公民館前交差点
8	舞浜交差点	21	高洲中央公園前交差点
9	舞浜ローズタウン前交差点	22	入船中央交差点
10	運動公園前交差点	23	浦安消防本部前交差点
11	富士見交番前交差点	24	浦安警察署前交差点
12	堀江交差点	25	今川橋東詰交差点
13	明海交差点	26	今川橋西詰交差点

凡例

a.南行徳	...	観測方向
250m	...	滞留長
130m	...	渋滞長
14:40	...	観測時間



(c)2006 Alps Mapping K.K.

渋滞長発生位置図

調査年月日:平成18年12月16日(土)
調査時間帯:20:00~21:00



◆調査地点一覧表◆

No.	地点名	No.	地点名
1	浦安橋東詰交差点	14	高洲太陽の丘公園前交差点
2	浦安駅前交差点	15	首都高速浦安西行入口
3	猫実3丁目交差点	16	首都高速浦安西行出口
4	浦安立体	17	首都高速浦安東行入口
5	入船交差点	18	首都高速浦安東行出口
6	富岡交番前交差点	19	舞浜ランプ
7	富岡立体	20	日の出公民館前交差点
8	舞浜交差点	21	高洲中央公園前交差点
9	舞浜ローズタウン前交差点	22	入船中央交差点
10	運動公園前交差点	23	浦安消防本部前交差点
11	富士見交番前交差点	24	浦安警察署前交差点
12	堀江交差点	25	今川橋東詰交差点
13	明海交差点	26	今川橋西詰交差点

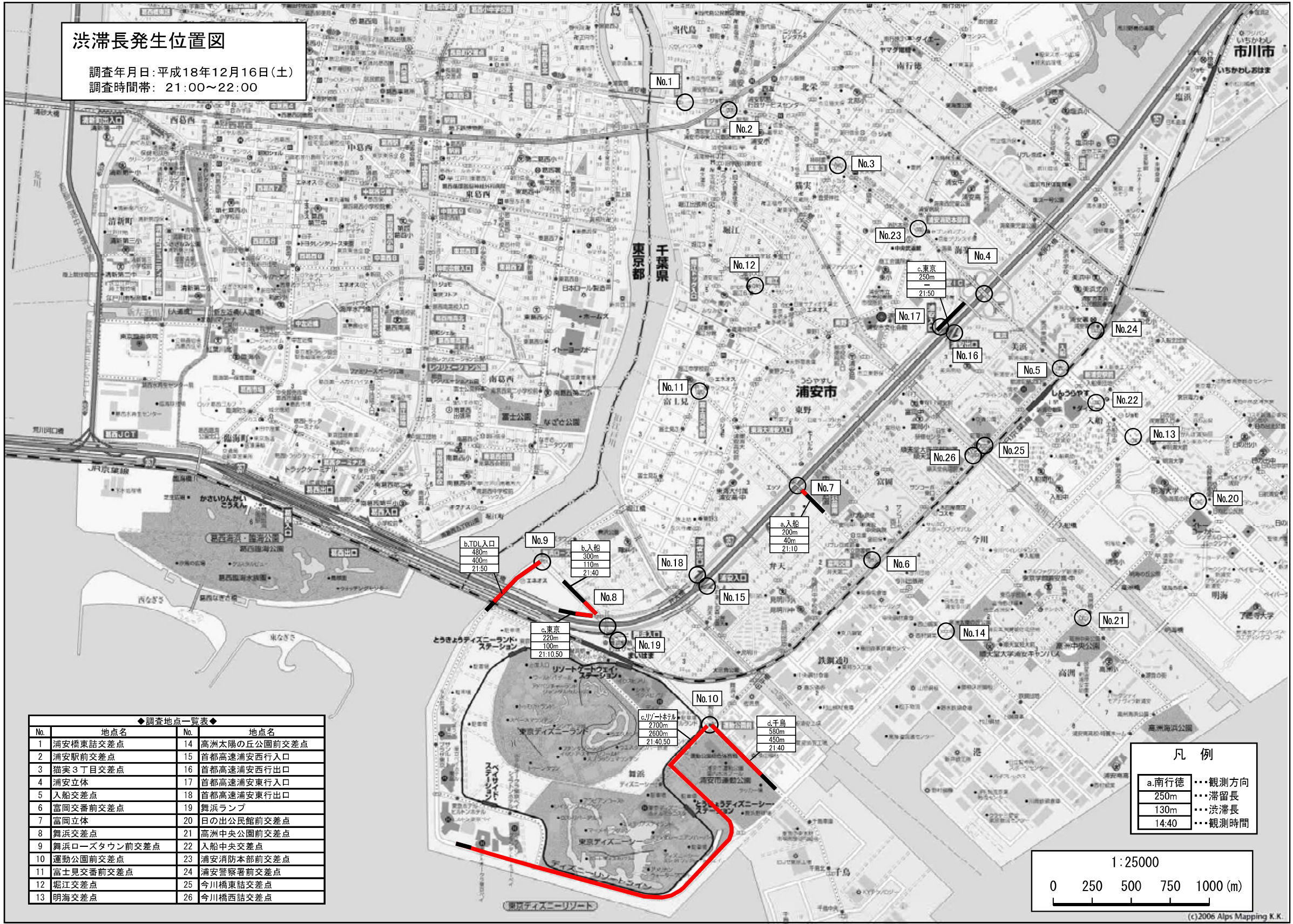
凡例

a.南行徳	...	観測方向
250m	...	滞留長
130m	...	渋滞長
14:40	...	観測時間



渋滞長発生位置図

調査年月日:平成18年12月16日(土)
調査時間帯:21:00~22:00



◆調査地点一覧表◆

No.	地点名	No.	地点名
1	浦安橋東詰交差点	14	高洲太陽の丘公園前交差点
2	浦安駅前交差点	15	首都高速浦安西行入口
3	猫実3丁目交差点	16	首都高速浦安西行出口
4	浦安立体	17	首都高速浦安東行入口
5	入船交差点	18	首都高速浦安東行出口
6	富岡交番前交差点	19	舞浜ランプ
7	富岡立体	20	日の出公民館前交差点
8	舞浜交差点	21	高洲中央公園前交差点
9	舞浜ローズタウン前交差点	22	入船中央交差点
10	運動公園前交差点	23	浦安消防本部前交差点
11	富士見交番前交差点	24	浦安警察署前交差点
12	堀江交差点	25	今川橋東詰交差点
13	明海交差点	26	今川橋西詰交差点

凡例

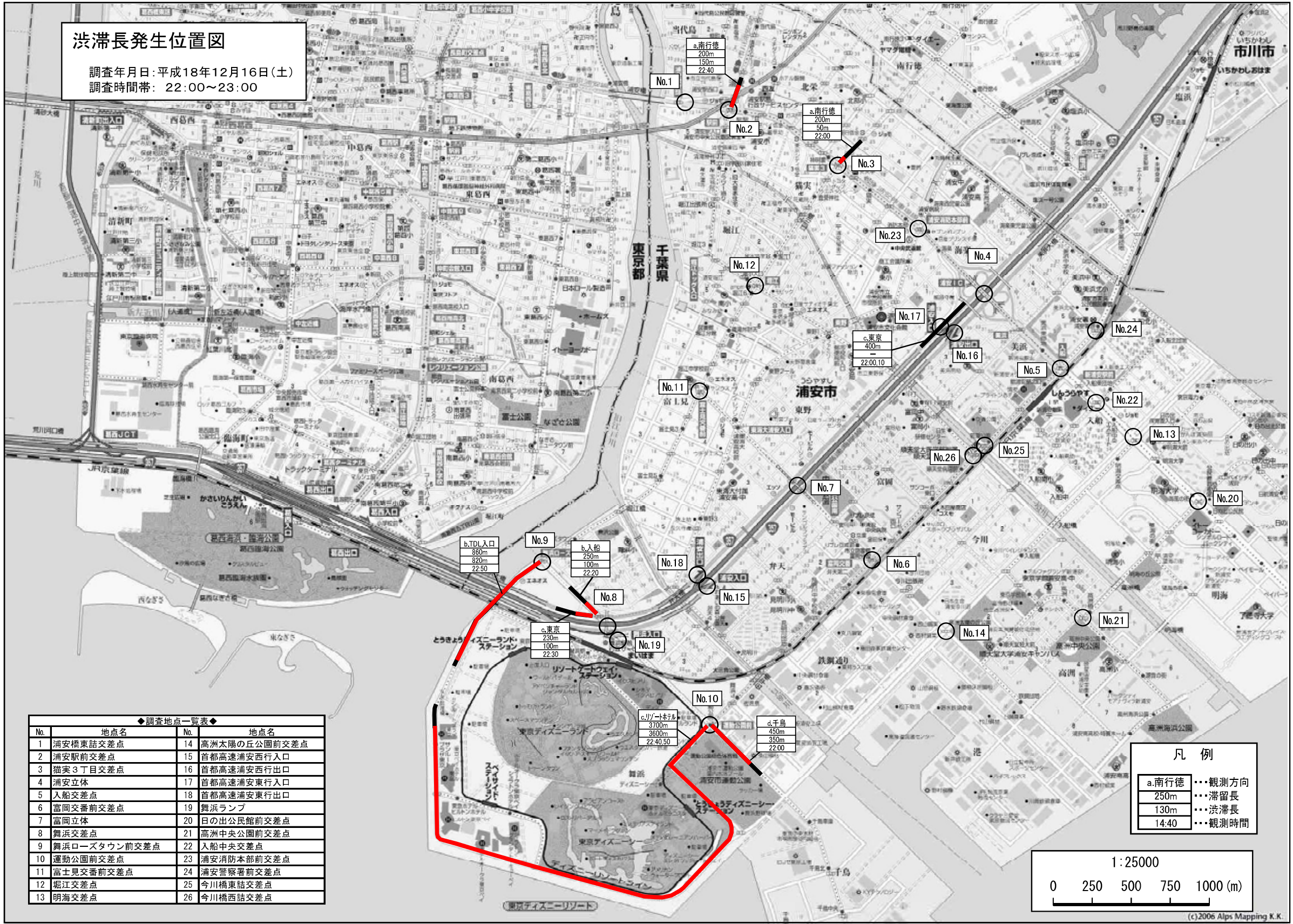
a.南行徳	...	観測方向
250m	...	滞留長
130m	...	渋滞長
14:40	...	観測時間



(c)2006 Alps Mapping K.K.

渋滞長発生位置図

調査年月日:平成18年12月16日(土)
調査時間帯:22:00~23:00



◆調査地点一覧表◆

No.	地点名	No.	地点名
1	浦安橋東詰交差点	14	高洲太陽の丘公園前交差点
2	浦安駅前交差点	15	首都高速浦安西行入口
3	猫実3丁目交差点	16	首都高速浦安西行出口
4	浦安立体	17	首都高速浦安東行入口
5	入船交差点	18	首都高速浦安東行出口
6	富岡交番前交差点	19	舞浜ランプ
7	富岡立体	20	日の出公民館前交差点
8	舞浜交差点	21	高洲中央公園前交差点
9	舞浜ローズタウン前交差点	22	入船中央交差点
10	運動公園前交差点	23	浦安消防本部前交差点
11	富士見交番前交差点	24	浦安警察署前交差点
12	堀江交差点	25	今川橋東詰交差点
13	明海交差点	26	今川橋西詰交差点

凡例

a.南行徳	...	観測方向
250m	...	滞留長
130m	...	渋滞長
14:40	...	観測時間



(c)2006 Alps Mapping K.K.

渋滞長発生位置図

調査年月日:平成18年12月16日(土)
調査時間帯:23:00~24:00



◆調査地点一覧表◆

No.	地点名	No.	地点名
1	浦安橋東詰交差点	14	高洲太陽の丘公園前交差点
2	浦安駅前交差点	15	首都高速浦安西行入口
3	猫実3丁目交差点	16	首都高速浦安西行出口
4	浦安立体	17	首都高速浦安東行入口
5	入船交差点	18	首都高速浦安東行出口
6	富岡交番前交差点	19	舞浜ランプ
7	富岡立体	20	日の出公民館前交差点
8	舞浜交差点	21	高洲中央公園前交差点
9	舞浜ローズタウン前交差点	22	入船中央交差点
10	運動公園前交差点	23	浦安消防本部前交差点
11	富士見交番前交差点	24	浦安警察署前交差点
12	堀江交差点	25	今川橋東詰交差点
13	明海交差点	26	今川橋西詰交差点

凡例

a.南行徳	...	観測方向
250m	...	滞留長
130m	...	渋滞長
14:40	...	観測時間



(c)2006 Alps Mapping K.K.

渋滞長発生位置図

調査年月日:平成18年12月17日(日)
調査時間帯: 0:00~1:00



◆調査地点一覧表◆

No.	地点名	No.	地点名
1	浦安橋東詰交差点	14	高洲太陽の丘公園前交差点
2	浦安駅前交差点	15	首都高速浦安西行入口
3	猫実3丁目交差点	16	首都高速浦安西行出口
4	浦安立体	17	首都高速浦安東行入口
5	入船交差点	18	首都高速浦安東行出口
6	富岡交番前交差点	19	舞浜ランプ
7	富岡立体	20	日の出公民館前交差点
8	舞浜交差点	21	高洲中央公園前交差点
9	舞浜ローズタウン前交差点	22	入船中央交差点
10	運動公園前交差点	23	浦安消防本部前交差点
11	富士見交番前交差点	24	浦安警察署前交差点
12	堀江交差点	25	今川橋東詰交差点
13	明海交差点	26	今川橋西詰交差点

凡例

a.南行徳	...	観測方向
250m	...	滞留長
130m	...	渋滞長
14:40	...	観測時間



渋滞長発生位置図

調査年月日:平成18年12月17日(日)
調査時間帯: 1:00~ 2:00



◆調査地点一覧表◆

No.	地点名	No.	地点名
1	浦安橋東詰交差点	14	高洲太陽の丘公園前交差点
2	浦安駅前交差点	15	首都高速浦安西行入口
3	猫実3丁目交差点	16	首都高速浦安西行出口
4	浦安立体	17	首都高速浦安東行入口
5	入船交差点	18	首都高速浦安東行出口
6	富岡交番前交差点	19	舞浜ランプ
7	富岡立体	20	日の出公民館前交差点
8	舞浜交差点	21	高洲中央公園前交差点
9	舞浜ローズタウン前交差点	22	入船中央交差点
10	運動公園前交差点	23	浦安消防本部前交差点
11	富士見交番前交差点	24	浦安警察署前交差点
12	堀江交差点	25	今川橋東詰交差点
13	明海交差点	26	今川橋西詰交差点

凡例

a.南行徳	観測方向
250m	滞留長
130m	渋滞長
14:40	観測時間



渋滞長発生位置図

調査年月日:平成18年12月17日(日)
 調査時間帯: 2:00~ 3:00



◆調査地点一覧表◆

No.	地点名	No.	地点名
1	浦安橋東詰交差点	14	高洲太陽の丘公園前交差点
2	浦安駅前交差点	15	首都高速浦安西行入口
3	猫実3丁目交差点	16	首都高速浦安西行出口
4	浦安立体	17	首都高速浦安東行入口
5	入船交差点	18	首都高速浦安東行出口
6	富岡交番前交差点	19	舞浜ランプ
7	富岡立体	20	日の出公民館前交差点
8	舞浜交差点	21	高洲中央公園前交差点
9	舞浜ローズタウン前交差点	22	入船中央交差点
10	運動公園前交差点	23	浦安消防本部前交差点
11	富士見交番前交差点	24	浦安警察署前交差点
12	堀江交差点	25	今川橋東詰交差点
13	明海交差点	26	今川橋西詰交差点

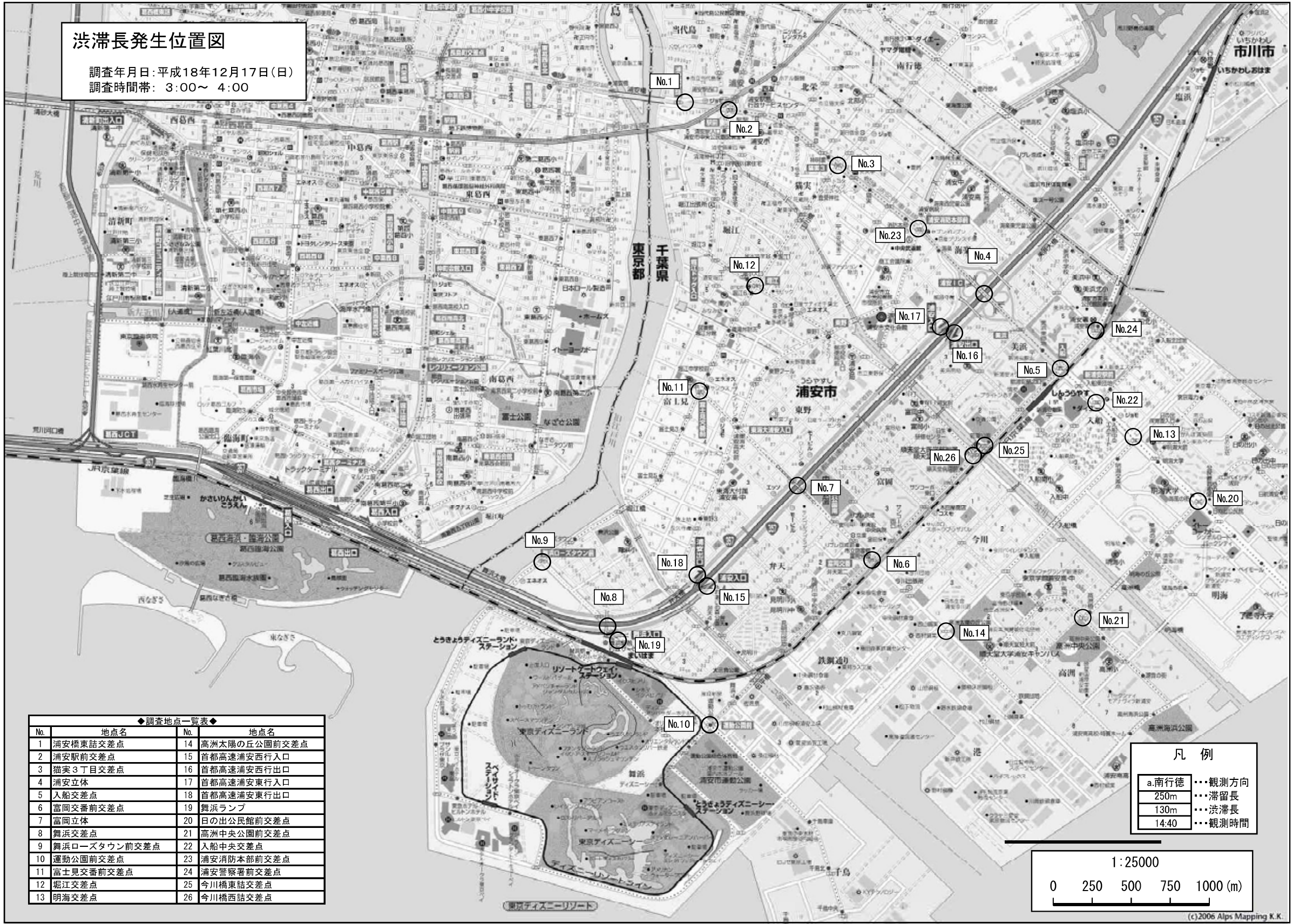
凡例

a.南行徳	...	観測方向
250m	...	滞留長
130m	...	渋滞長
14:40	...	観測時間



渋滞長発生位置図

調査年月日:平成18年12月17日(日)
調査時間帯: 3:00~ 4:00



◆調査地点一覧表◆

No.	地点名	No.	地点名
1	浦安橋東詰交差点	14	高洲太陽の丘公園前交差点
2	浦安駅前交差点	15	首都高速浦安西行入口
3	猫実3丁目交差点	16	首都高速浦安西行出口
4	浦安立体	17	首都高速浦安東行入口
5	入船交差点	18	首都高速浦安東行出口
6	富岡交番前交差点	19	舞浜ランプ
7	富岡立体	20	日の出公民館前交差点
8	舞浜交差点	21	高洲中央公園前交差点
9	舞浜ローズタウン前交差点	22	入船中央交差点
10	運動公園前交差点	23	浦安消防本部前交差点
11	富士見交番前交差点	24	浦安警察署前交差点
12	堀江交差点	25	今川橋東詰交差点
13	明海交差点	26	今川橋西詰交差点

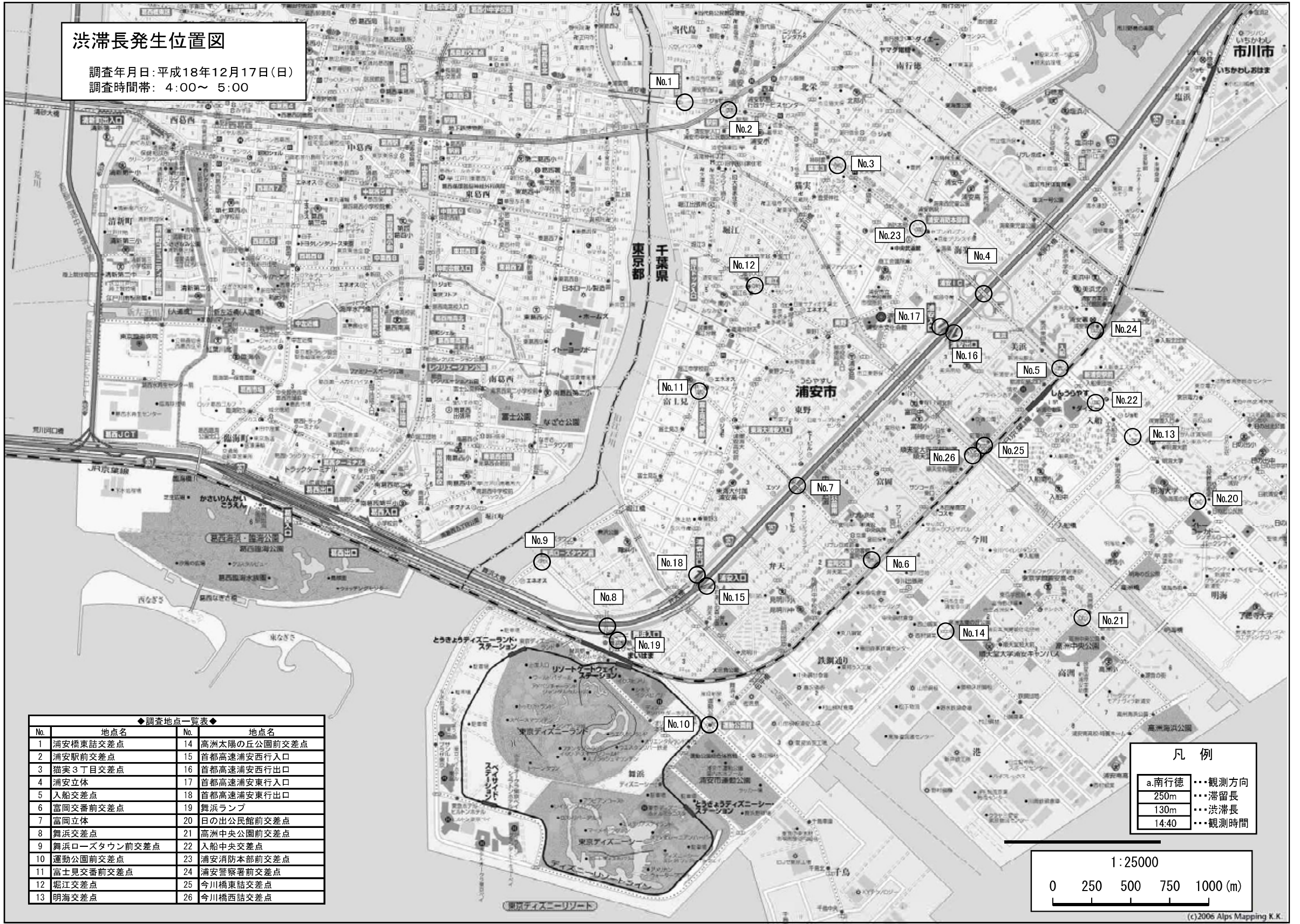
凡例

a.南行徳	...	観測方向
250m	...	滞留長
130m	...	渋滞長
14:40	...	観測時間



渋滞長発生位置図

調査年月日:平成18年12月17日(日)
調査時間帯: 4:00~ 5:00



◆調査地点一覧表◆

No.	地点名	No.	地点名
1	浦安橋東詰交差点	14	高洲太陽の丘公園前交差点
2	浦安駅前交差点	15	首都高速浦安西行入口
3	猫実3丁目交差点	16	首都高速浦安西行出口
4	浦安立体	17	首都高速浦安東行入口
5	入船交差点	18	首都高速浦安東行出口
6	富岡交番前交差点	19	舞浜ランプ
7	富岡立体	20	日の出公民館前交差点
8	舞浜交差点	21	高洲中央公園前交差点
9	舞浜ローズタウン前交差点	22	入船中央交差点
10	運動公園前交差点	23	浦安消防本部前交差点
11	富士見交番前交差点	24	浦安警察署前交差点
12	堀江交差点	25	今川橋東詰交差点
13	明海交差点	26	今川橋西詰交差点

凡例

a.南行徳	観測方向
250m	滞留長
130m	渋滞長
14:40	観測時間



渋滞長発生位置図

調査年月日:平成18年12月17日(日)
調査時間帯: 5:00~ 6:00



◆調査地点一覧表◆

No.	地点名	No.	地点名
1	浦安橋東詰交差点	14	高洲太陽の丘公園前交差点
2	浦安駅前交差点	15	首都高速浦安西行入口
3	猫実3丁目交差点	16	首都高速浦安西行出口
4	浦安立体	17	首都高速浦安東行入口
5	入船交差点	18	首都高速浦安東行出口
6	富岡交番前交差点	19	舞浜ランプ
7	富岡立体	20	日の出公民館前交差点
8	舞浜交差点	21	高洲中央公園前交差点
9	舞浜ローズタウン前交差点	22	入船中央交差点
10	運動公園前交差点	23	浦安消防本部前交差点
11	富士見交番前交差点	24	浦安警察署前交差点
12	堀江交差点	25	今川橋東詰交差点
13	明海交差点	26	今川橋西詰交差点

凡例

a.南行徳	...	観測方向
250m	...	滞留長
130m	...	渋滞長
14:40	...	観測時間



渋滞長発生位置図

調査年月日:平成18年12月17日(日)
調査時間帯: 6:00~ 7:00



◆調査地点一覧表◆

No.	地点名	No.	地点名
1	浦安橋東詰交差点	14	高洲太陽の丘公園前交差点
2	浦安駅前交差点	15	首都高速浦安西行入口
3	猫実3丁目交差点	16	首都高速浦安西行出口
4	浦安立体	17	首都高速浦安東行入口
5	入船交差点	18	首都高速浦安東行出口
6	富岡交番前交差点	19	舞浜ランプ
7	富岡立体	20	日の出公民館前交差点
8	舞浜交差点	21	高洲中央公園前交差点
9	舞浜ローズタウン前交差点	22	入船中央交差点
10	運動公園前交差点	23	浦安消防本部前交差点
11	富士見交番前交差点	24	浦安警察署前交差点
12	堀江交差点	25	今川橋東詰交差点
13	明海交差点	26	今川橋西詰交差点

凡例

a.南行徳	...	観測方向
250m	...	滞留長
130m	...	渋滞長
14:40	...	観測時間

