

## 6.自動車交通流動図



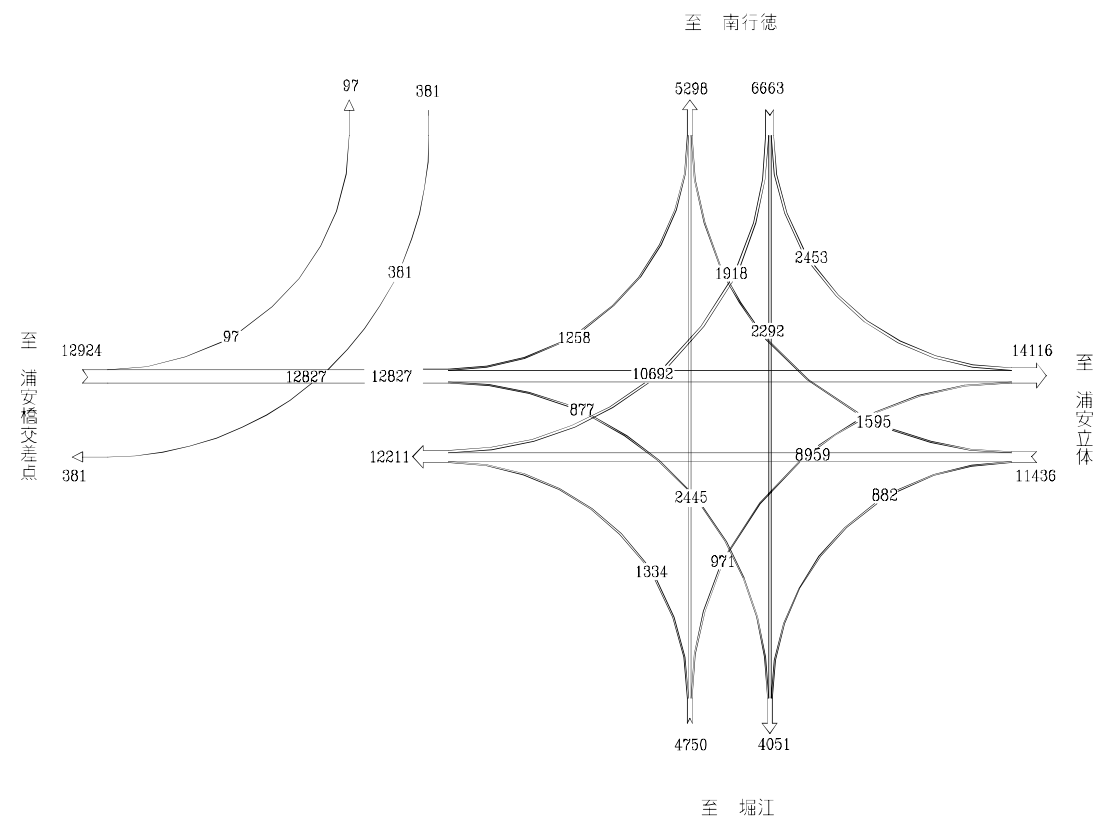
# 自動車交通流動図

調査地点 : No. 2 浦安駅前交差点

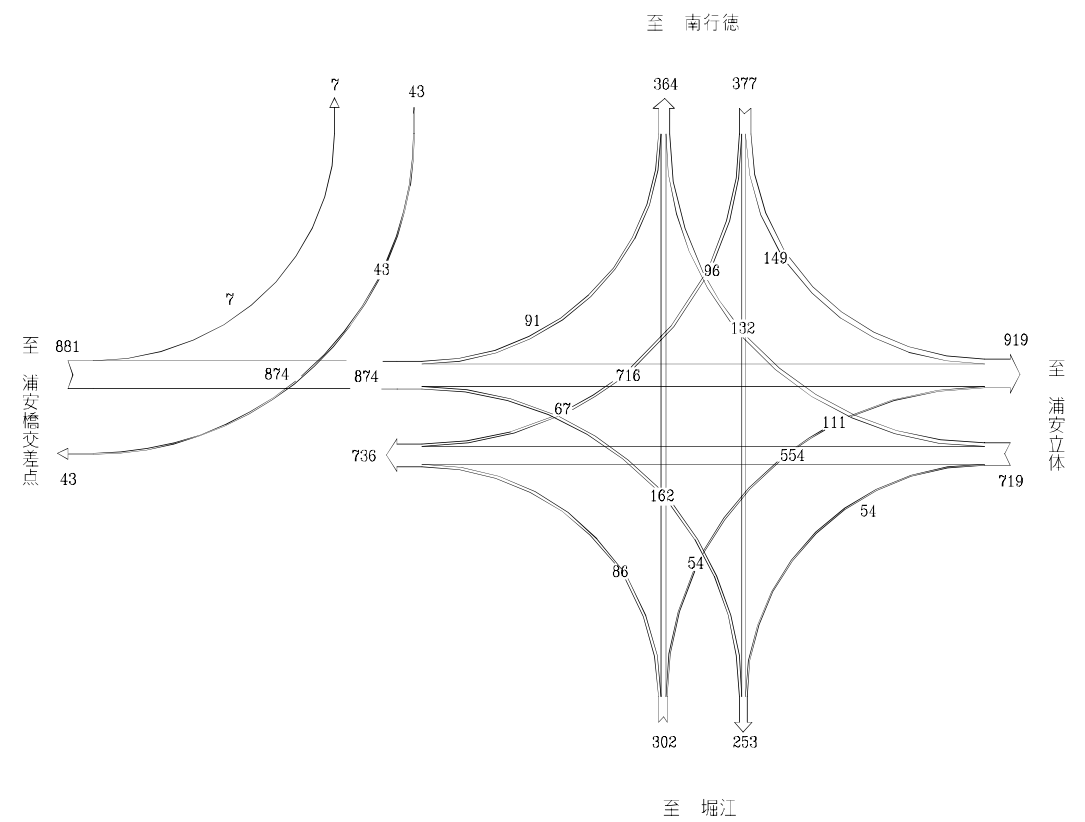
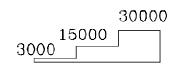
調査年月日 : 平成 18年 12月 16日 (土) 天候 : 曇り晴れ

(全時間合計 : 7:00~翌 1:00)

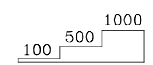
(1日ピーク : 18:00~19:00)



\* 凡例 (台)



\* 凡例 (台)



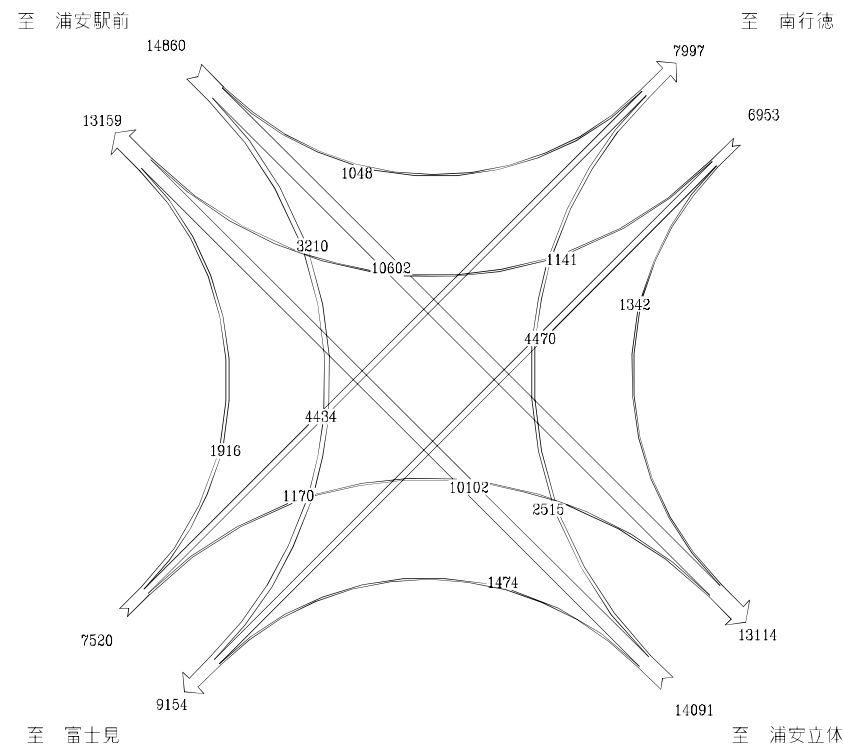
# 自動車交通流動図

調査地点 : No. 3 猫実3丁目交差点

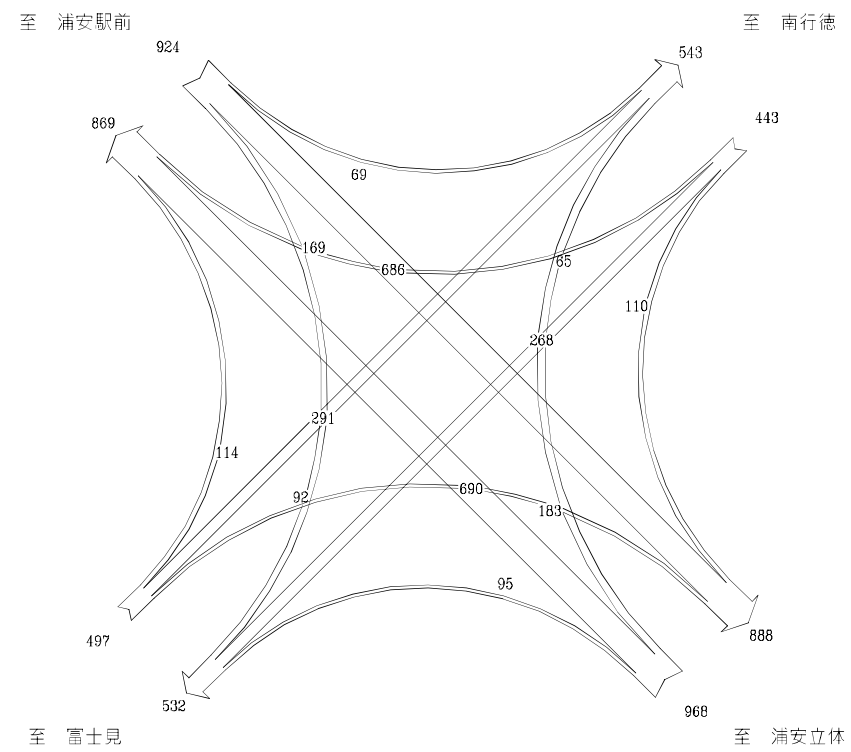
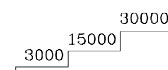
調査年月日 : 平成 18年 12月 16日 (土) 天候 : 曇り

(全時間合計 : 7:00~翌 1:00)

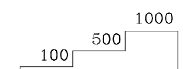
(1日ピーク : 15:00~16:00)



\* 凡例 (台)



\* 凡例 (台)



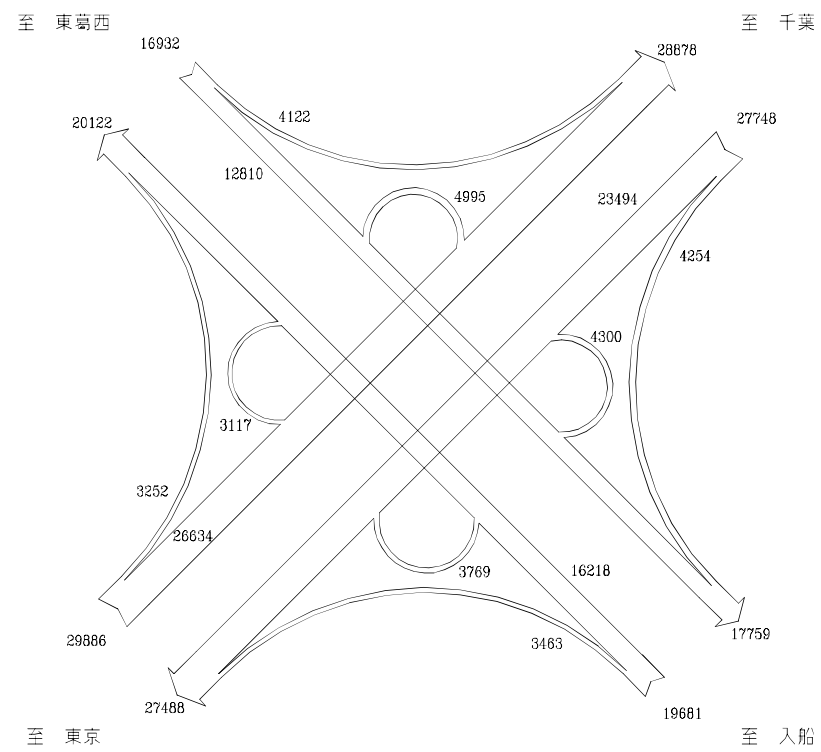
# 自動車交通流動図

調査地点 : No. 4 浦安立体

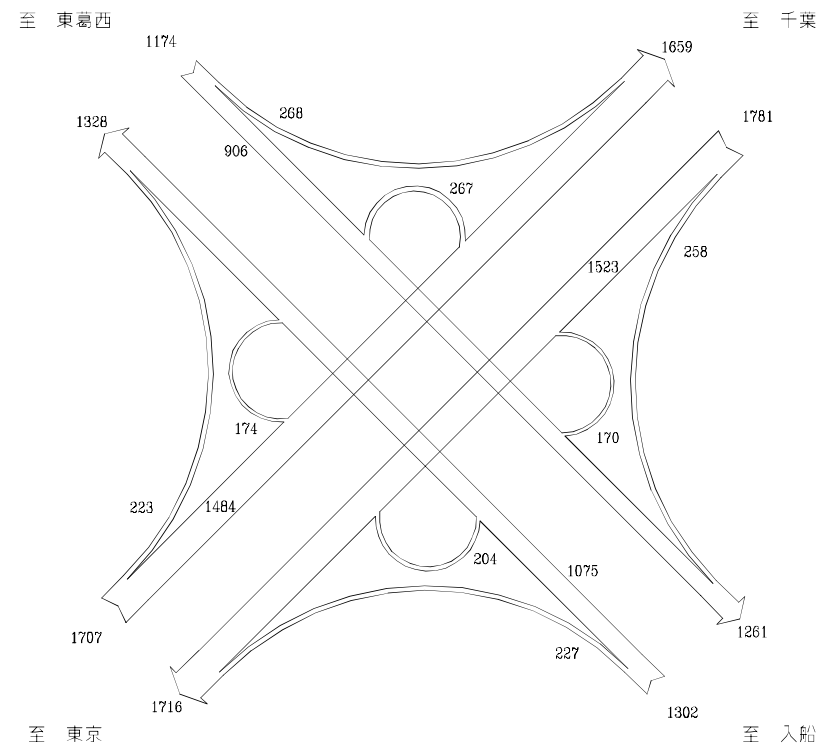
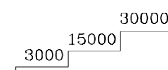
調査年月日 : 平成 18年 12月 16日 (土) 天候 : 曇り

(全時間合計 : 7:00~翌 7:00)

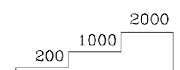
(1日ピーク : 15:00~16:00)



\* 凡例 (台)



\* 凡例 (台)



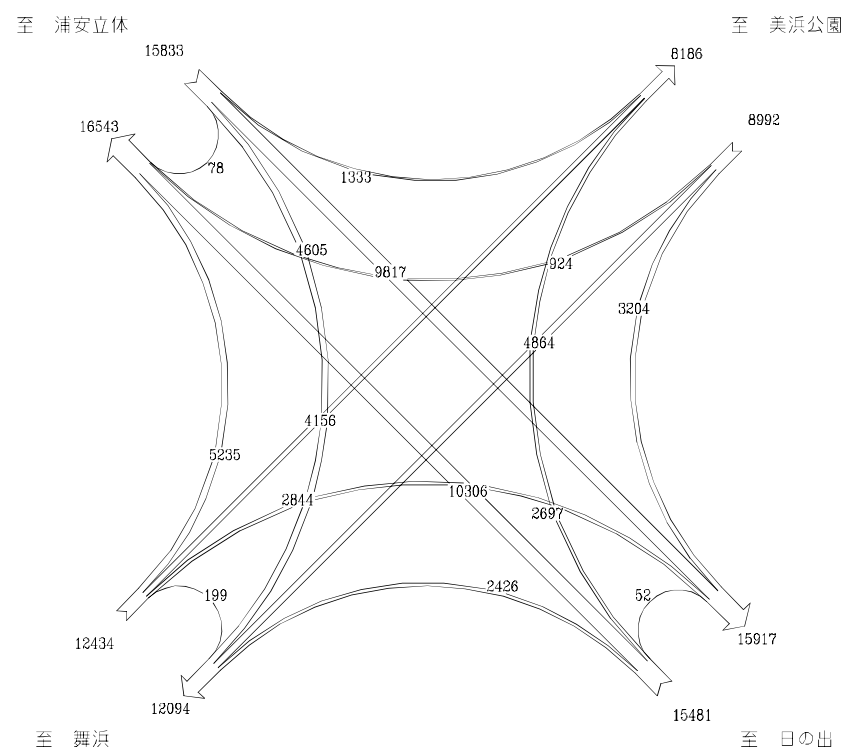
# 自動車交通流動図

調査地点 : No. 5 入船交差点

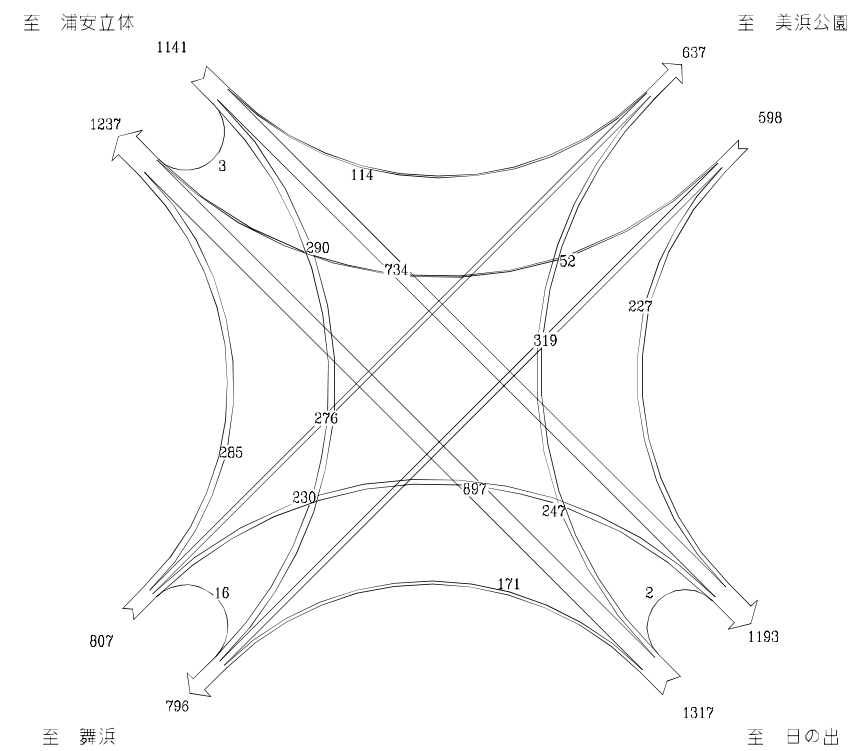
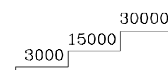
調査年月日 : 平成 18年 12月 16日 (土) 天候 : 曇り

(全時間合計 : 7:00~翌 1:00)

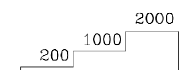
(1日ピーク : 15:00~16:00)



\* 凡例 (台)



\* 凡例 (台)



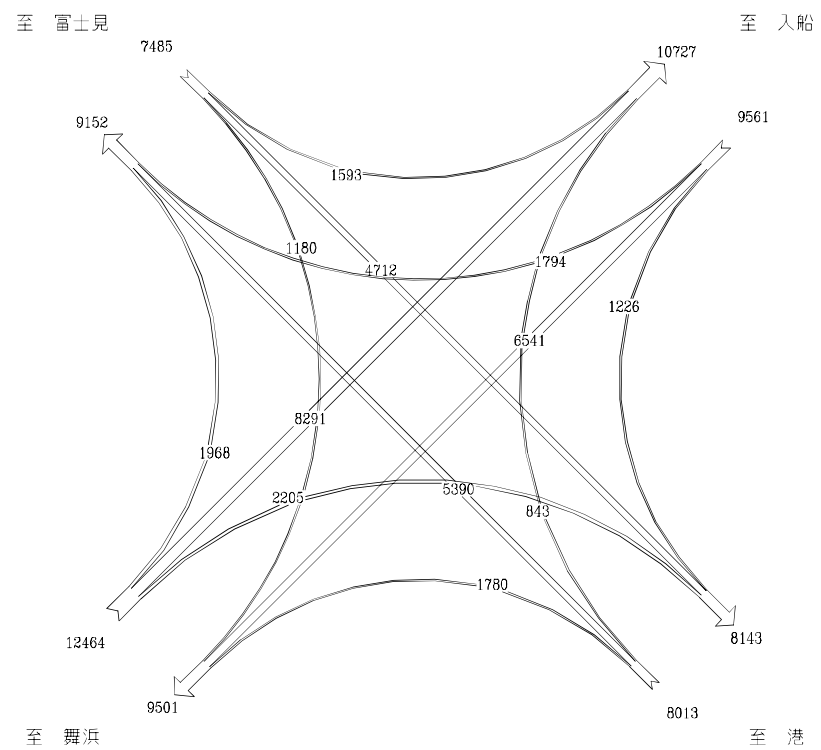
# 自動車交通流動図

調査地点 : No. 6 富岡交番前交差点

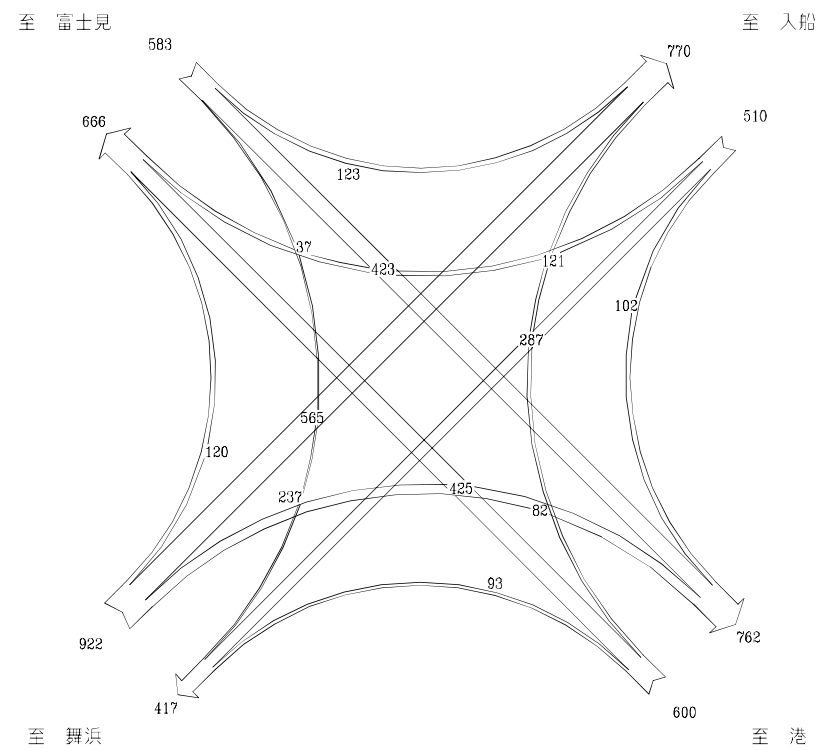
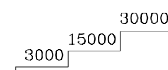
調査年月日 : 平成 18年 12月 16日 (土) 天候 : 曇り

(全時間合計 : 7:00~翌 1:00)

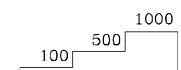
(1日ピーク : 17:00~18:00)



\* 凡例 (台)



\* 凡例 (台)



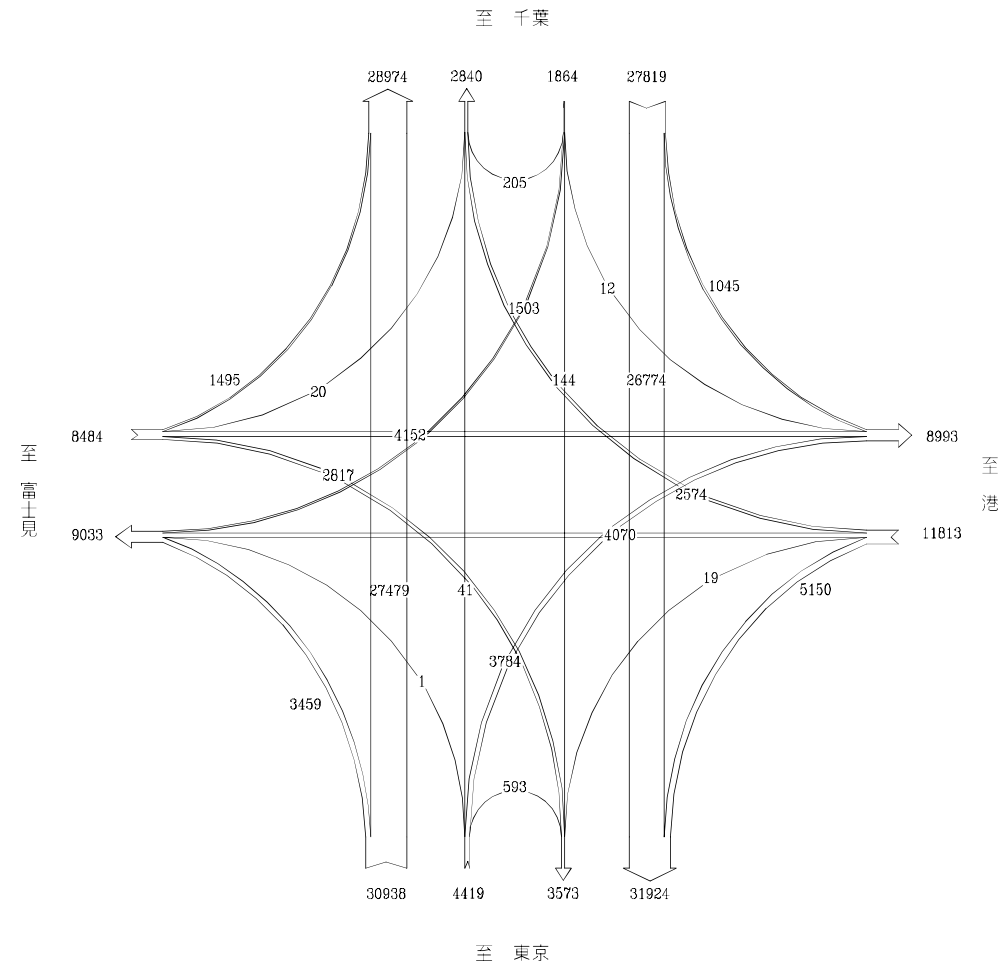
# 自動車交通流動図

調査地点 : No. 7 富岡立体

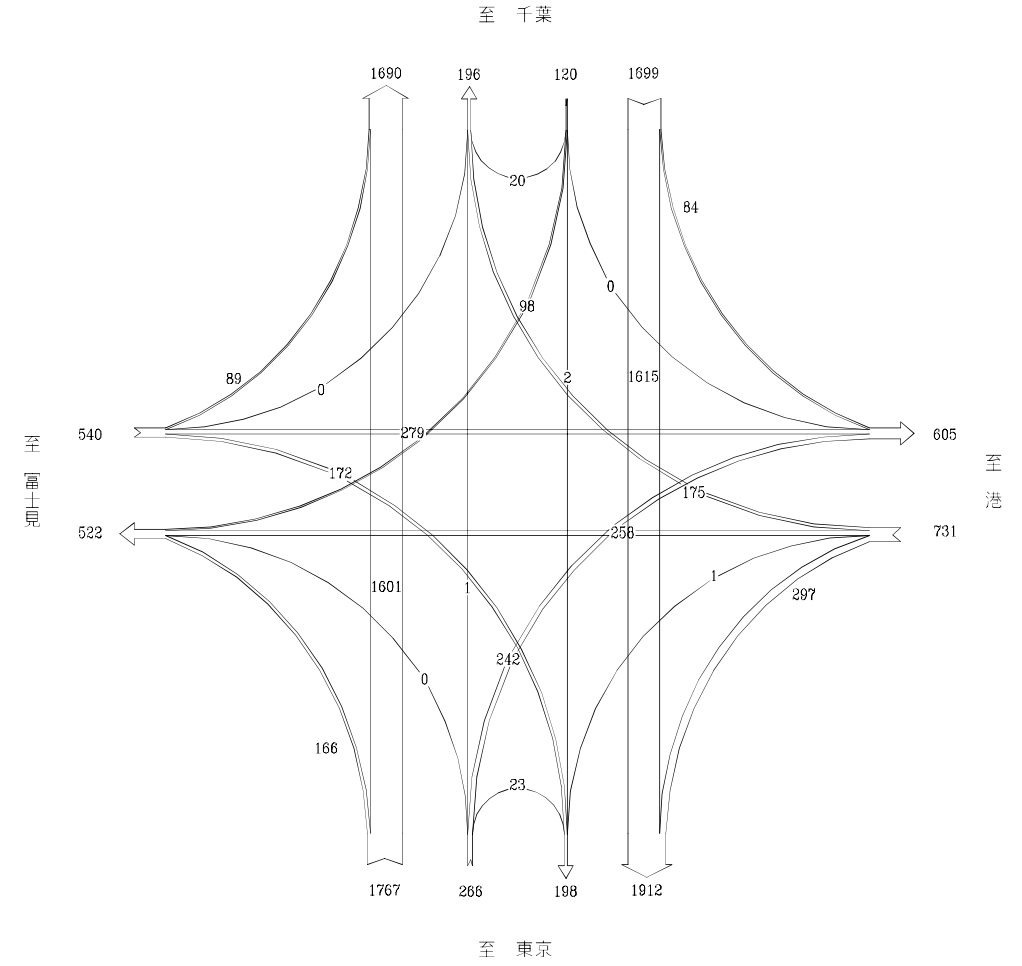
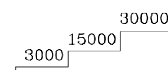
調査年月日 : 平成 18年 12月 16日 (土) 天候 : 曇り

(全時間合計 : 7:00~翌 7:00)

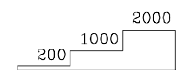
(1日ピーク : 15:00~16:00)



\* 凡例 (台)



\* 凡例 (台)





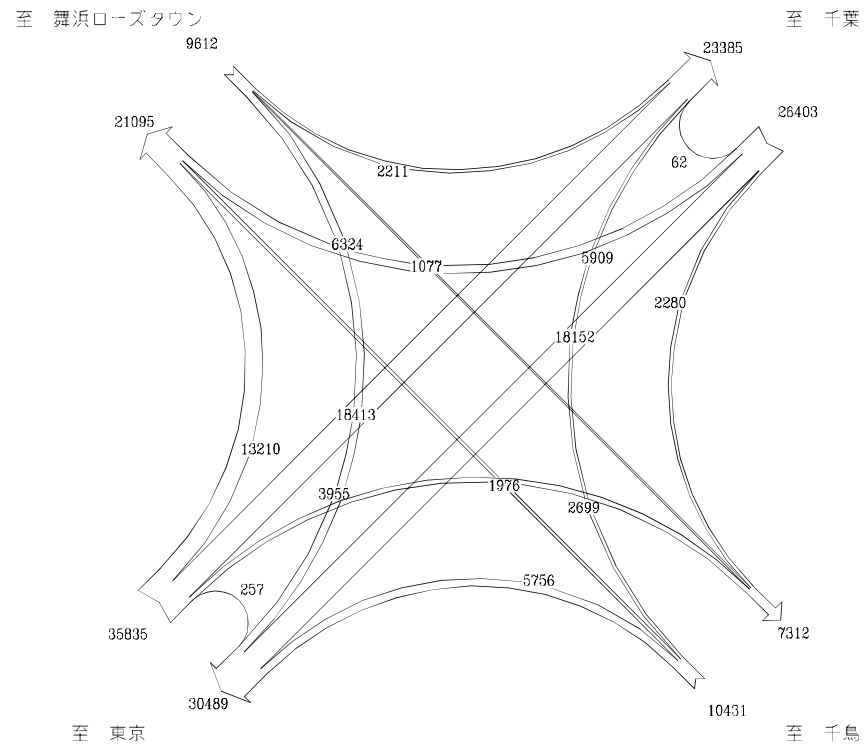
# 自動車交通流動図

調査地点 : No. 8 舞浜交差点

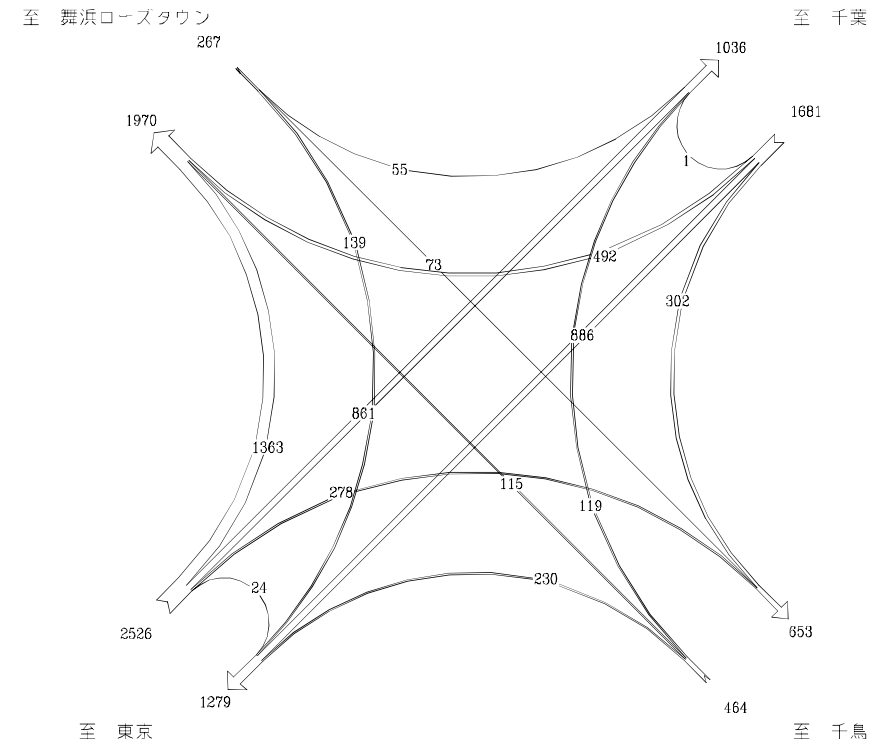
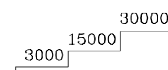
調査年月日 : 平成 18年 12月 16日 (土) 天候 : 曇り

(全時間合計 : 7:00~翌 7:00)

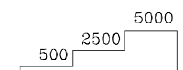
(1日ピーク : 9:00~10:00)



\* 凡例 (台)



\* 凡例 (台)



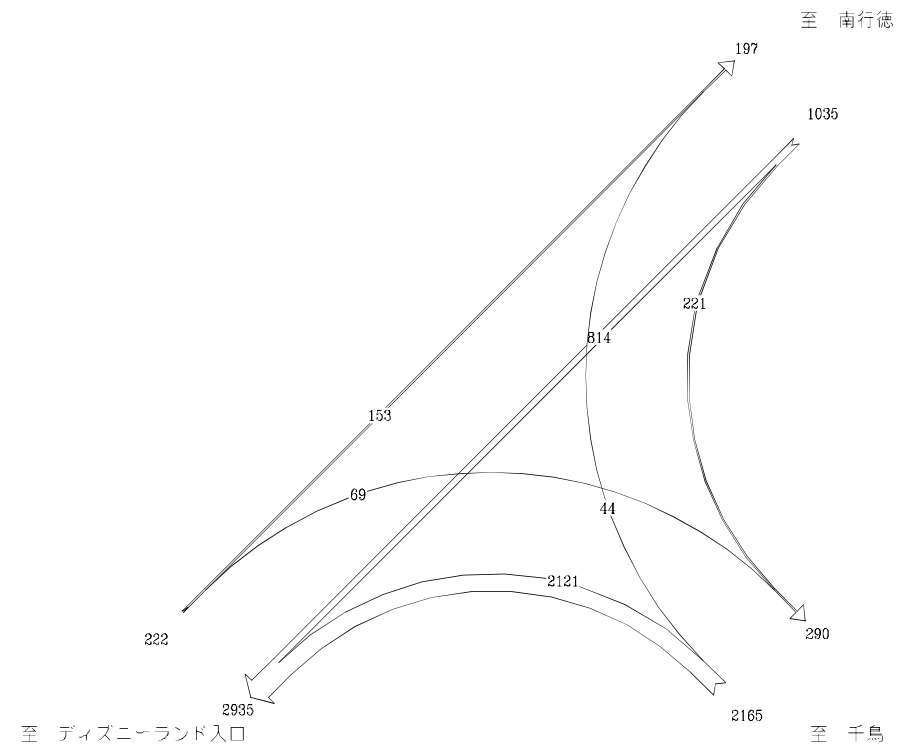
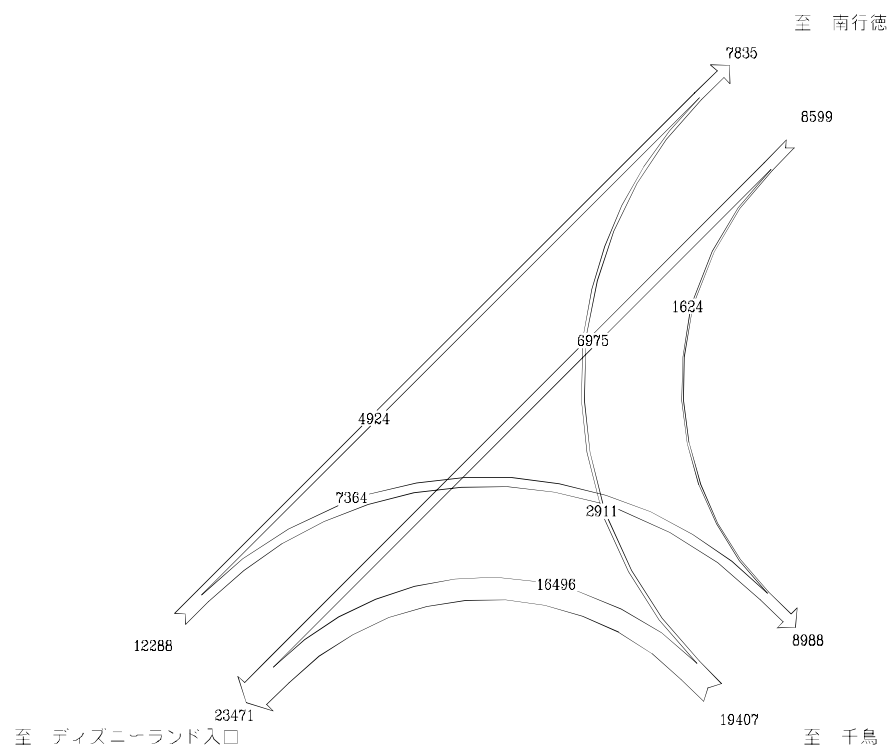
# 自動車交通流動図

調査地点 : No. 9 舞浜ローズタウン前交差点

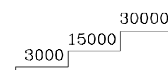
調査年月日 : 平成 18年 12月 16日 (土) 天候 : 曇り

(全時間合計 : 7:00~翌 1:00)

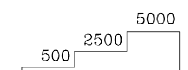
(1日ピーク : 8:00~ 9:00)



\* 凡例 (台)



\* 凡例 (台)



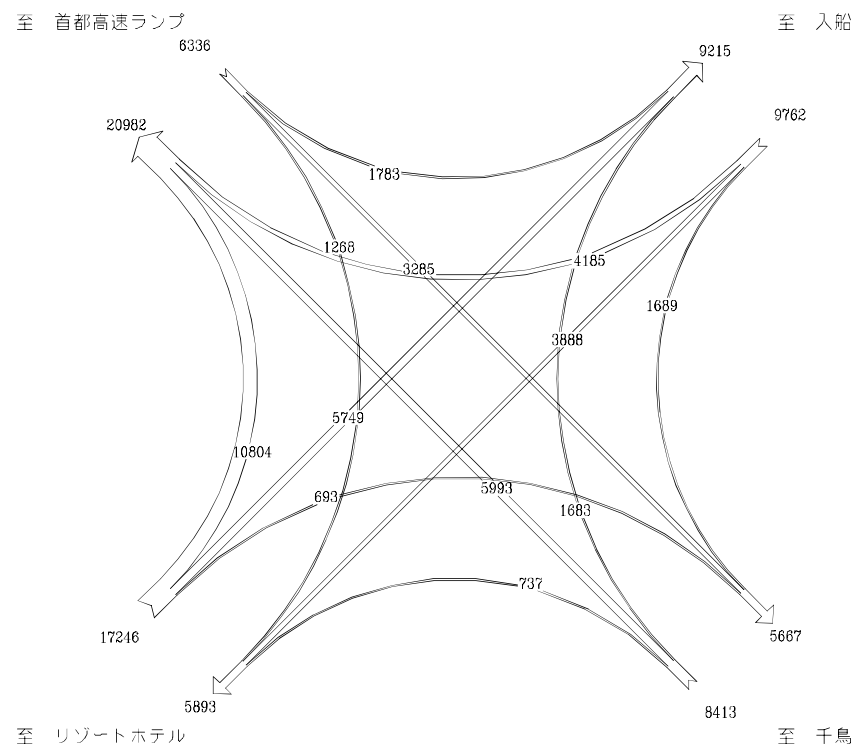
# 自動車交通流動図

調査地点 : No. 10 運動公園前交差点

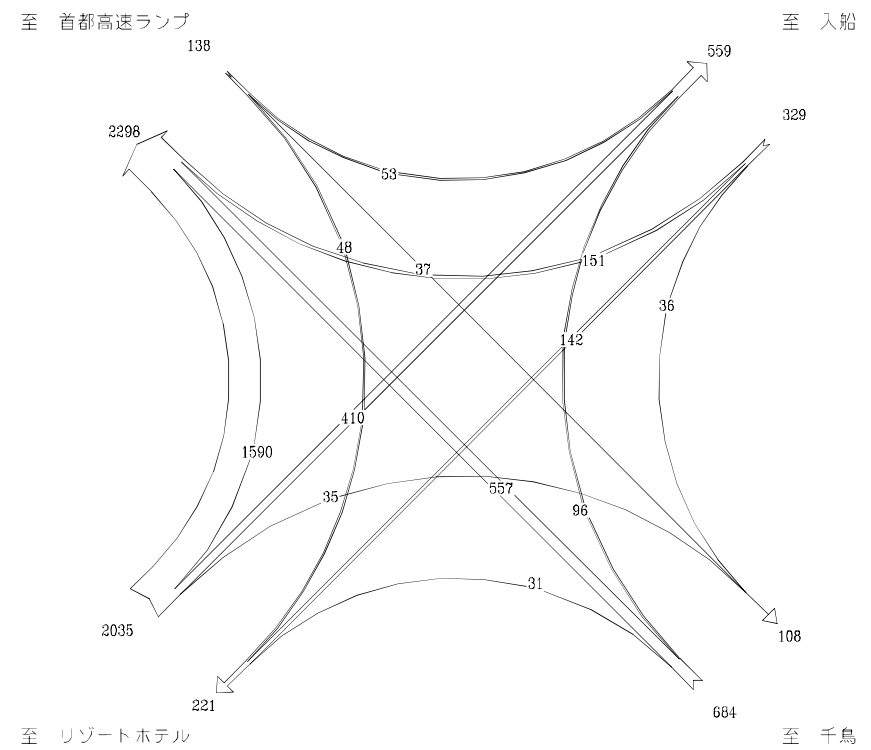
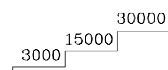
調査年月日 : 平成 18年 12月 16日 (土) 天候 : 曇り

(全時間合計 : 7:00~翌 1:00)

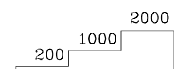
(1日ピーク : 22:00~23:00)



\* 凡例 (台)



\* 凡例 (台)



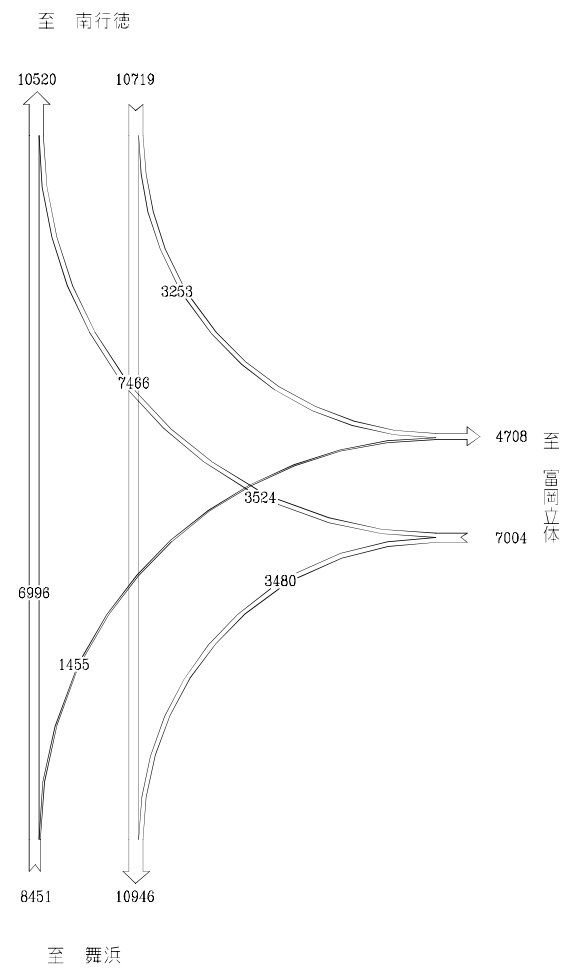
# 自動車交通流動図

調査地点 : No. 11 富士見交番前交差点

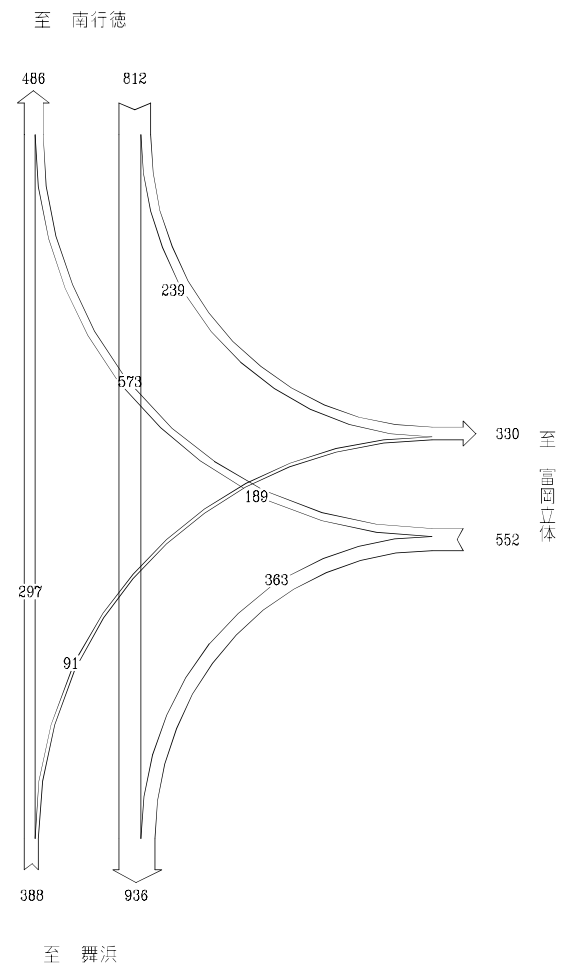
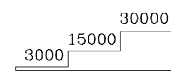
調査年月日 : 平成 18年 12月 16日 (土) 天候 : 曇り

(全時間合計 : 7:00~翌 1:00)

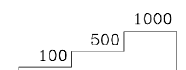
(1日ピーク : 10:00~11:00)



\* 凡例 (台)



\* 凡例 (台)



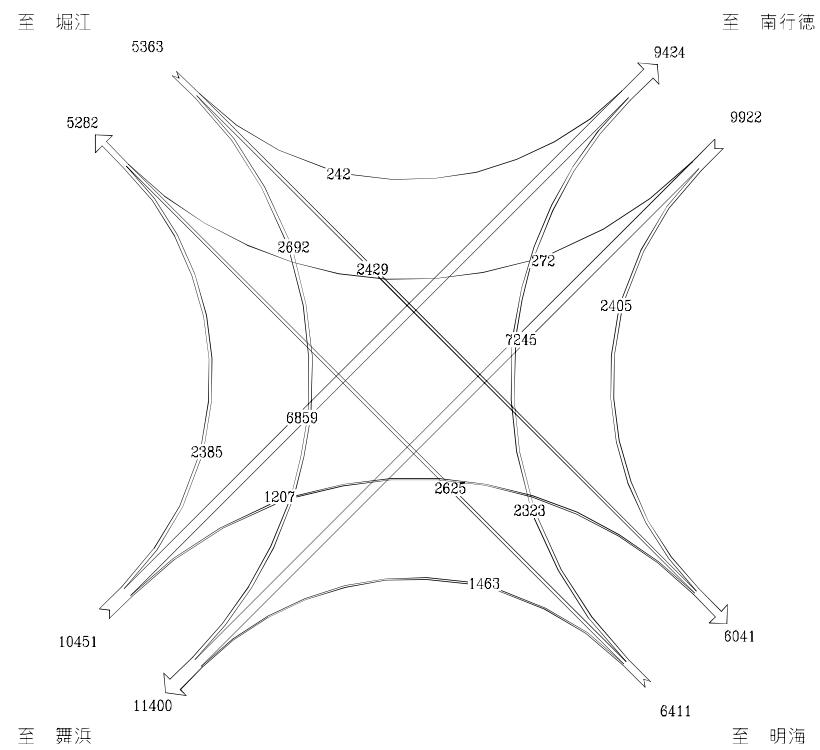
# 自動車交通流動図

調査地点 : No. 12 堀江交差点

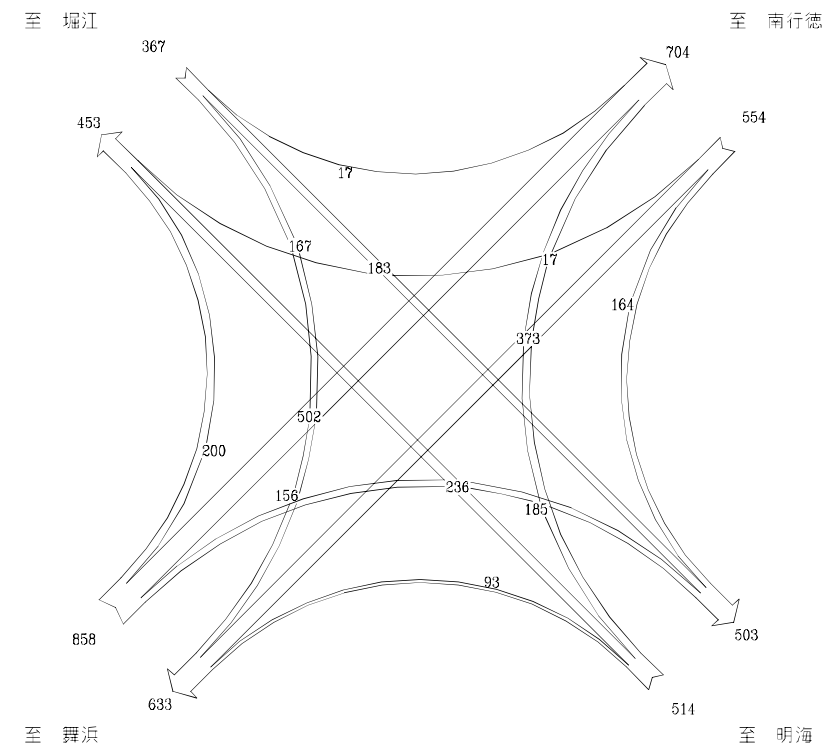
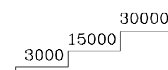
調査年月日 : 平成 18年 12月 16日 (土) 天候 : 曇り

(全時間合計 : 7:00~翌 1:00)

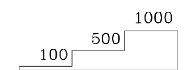
(1日ピーク : 17:00~18:00)



\* 凡例 (台)



\* 凡例 (台)



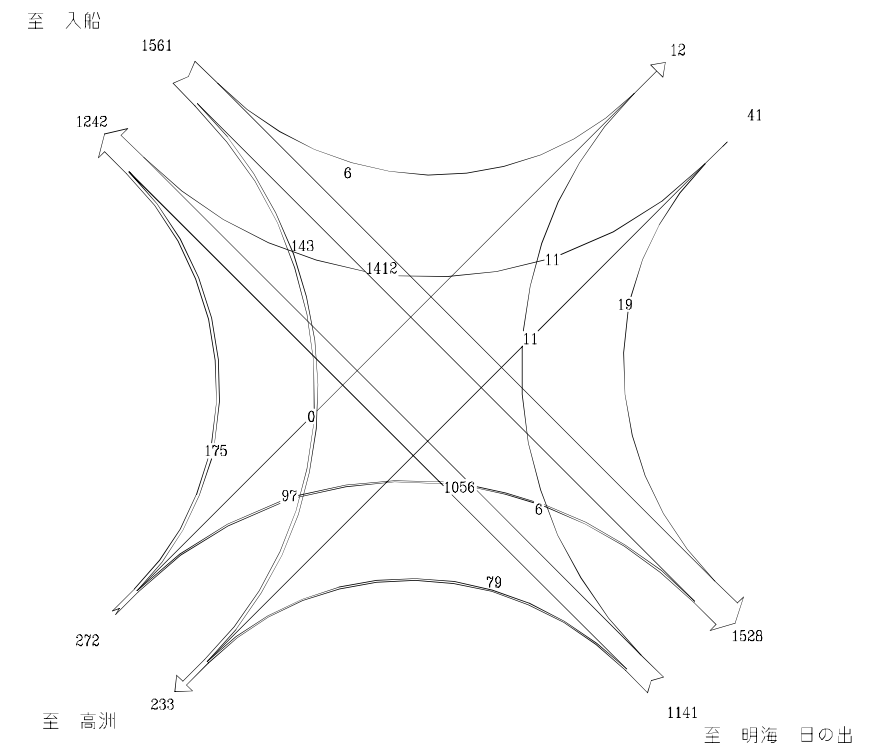
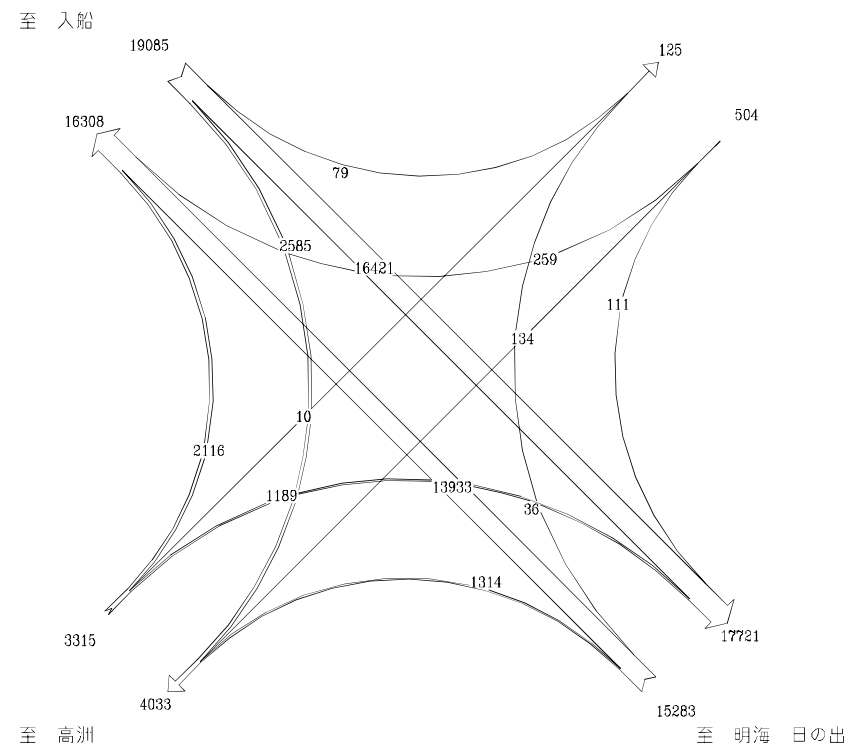
# 自動車交通流動図

調査地点 : No. 13 明海交差点

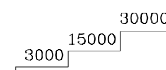
調査年月日 : 平成 18年 12月 16日 (土) 天候 : 曇り

(全時間合計 : 7:00~翌 1:00)

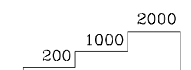
(1日ピーク : 15:00~16:00)



\* 凡例 (台)



\* 凡例 (台)



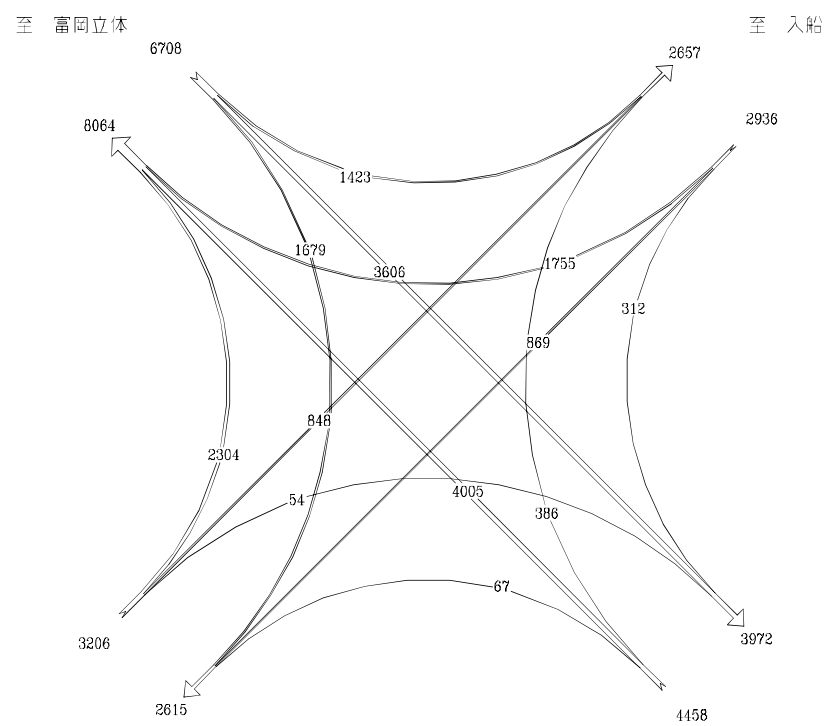
# 自動車交通流動図

調査地点 : No. 14 高洲太陽の丘公園前交差点

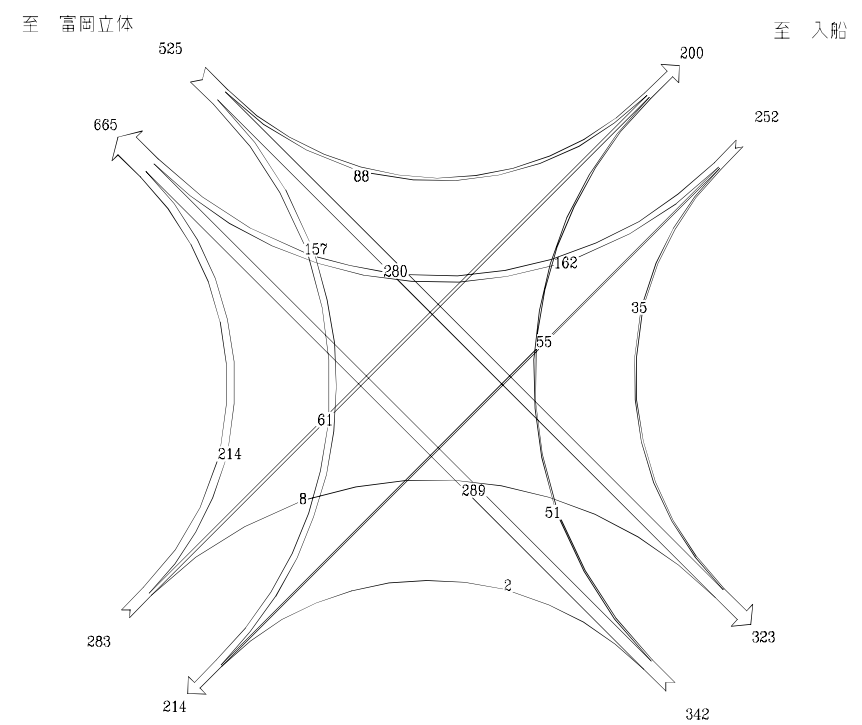
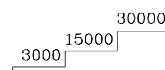
調査年月日 : 平成 18年 12月 16日 (土) 天候 : 曇り晴れ

(全時間合計 : 7:00~翌 1:00)

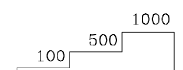
(1日ピーク : 11:00~12:00)



\* 凡例 (台)



\* 凡例 (台)



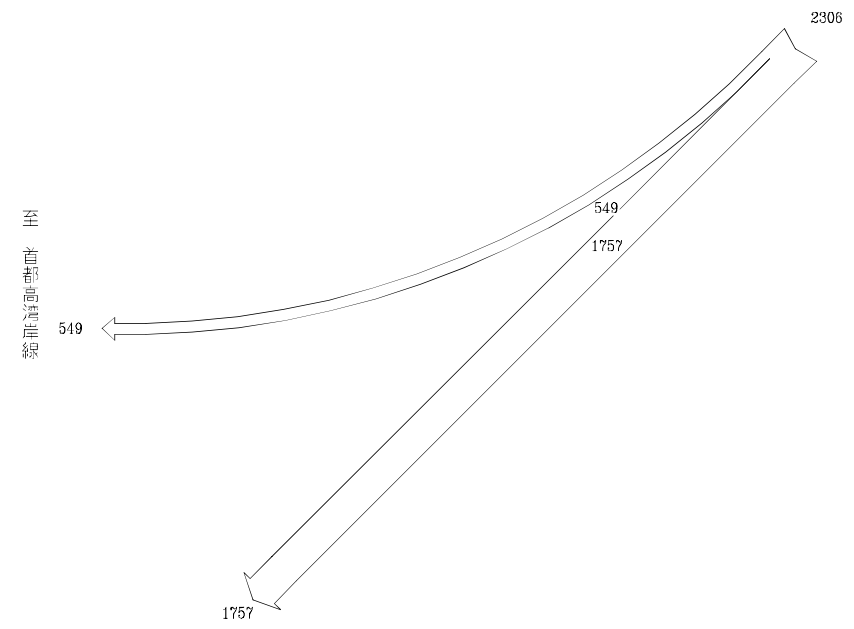
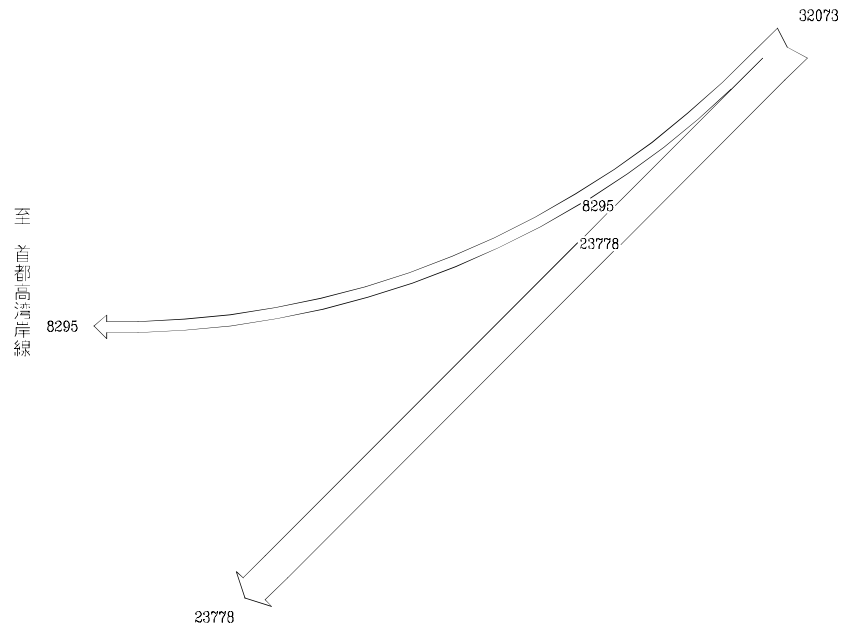
# 自動車交通流動図

調査地点 : No. 15 首都高速浦安西行入口

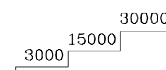
調査年月日 : 平成 18年 12月 16日 (土) 天候 : 曇り

(全時間合計 : 7:00~翌 1:00)

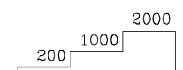
(1日ピーク : 7:00~ 8:00)



\* 凡例 (台)



\* 凡例 (台)





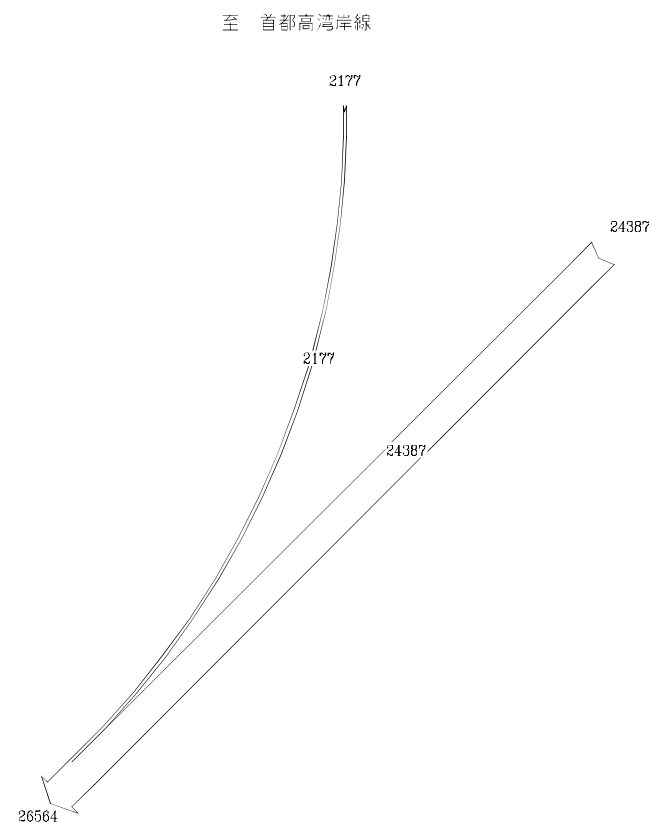
# 自動車交通流動図

調査地点 : No. 16 首都高速浦安西行出口

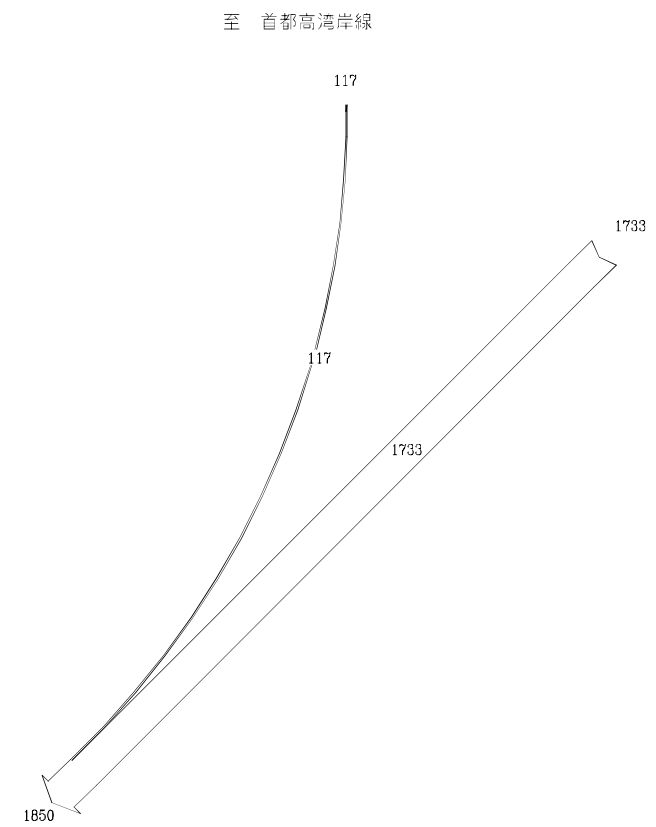
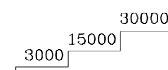
調査年月日 : 平成 18年 12月 16日 (土) 天候 : 曇り

(全時間合計 : 7:00~翌 1:00)

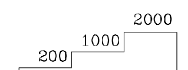
(1日ピーク : 14:00~15:00)



\* 凡例 (台)



\* 凡例 (台)



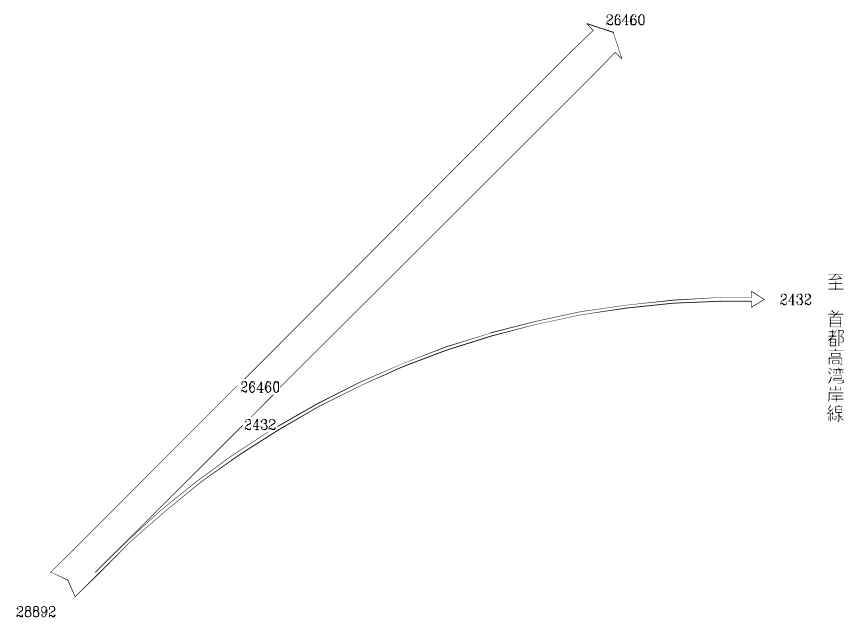
# 自動車交通流動図

調査地点 : No. 17 首都高速浦安東行入口

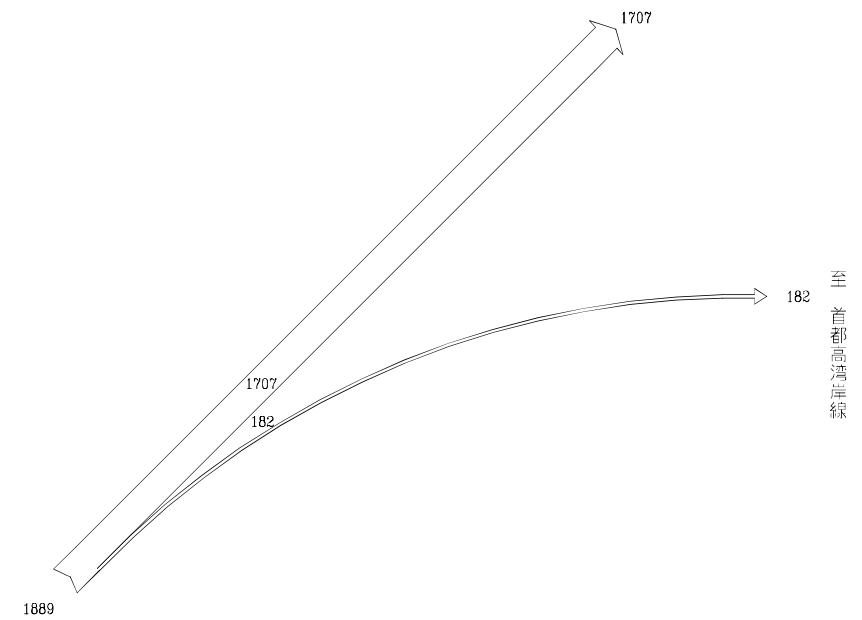
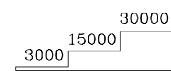
調査年月日 : 平成 18年 12月 16日 (土) 天候 : 曇り

(全時間合計 : 7:00~翌 1:00)

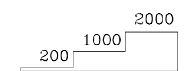
(1日ピーク : 15:00~16:00)



\* 凡例 (台)



\* 凡例 (台)



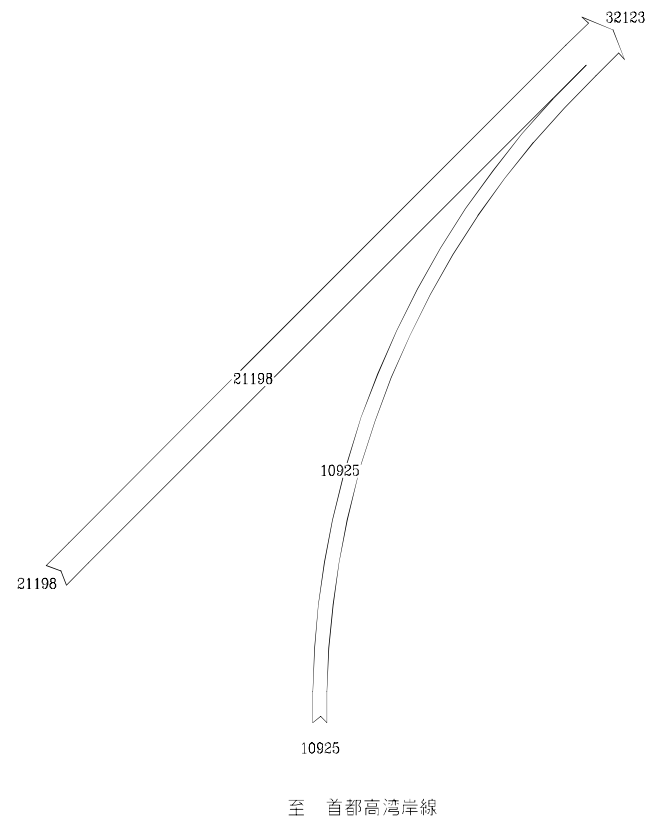
# 自動車交通流動図

調査地点 : No. 18 首都高速浦安東行出口

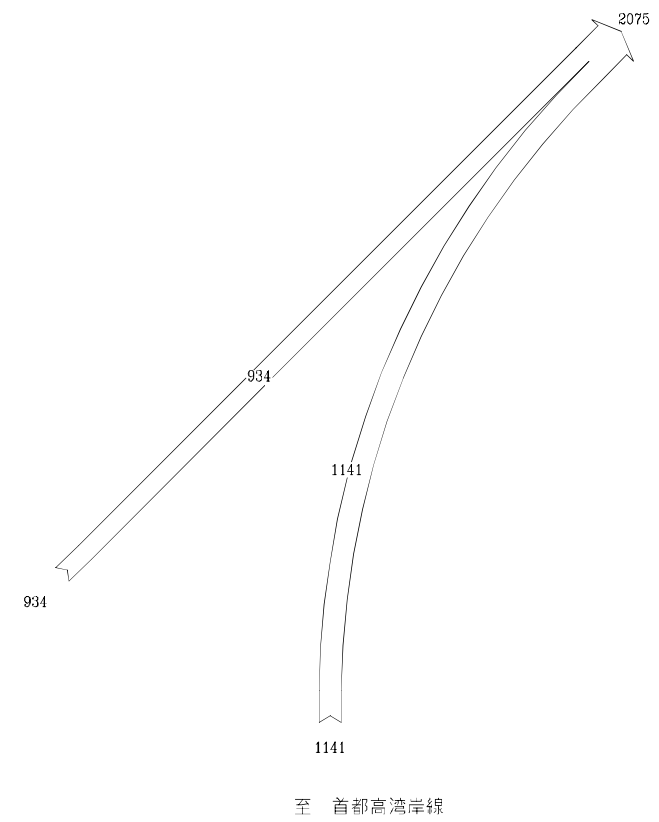
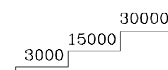
調査年月日 : 平成 18年 12月 16日 (土) 天候 : 曇り

(全時間合計 : 7:00~翌 1:00)

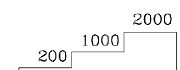
(1日ピーク : 8:00~ 9:00)




\* 凡例 (台)



\* 凡例 (台)



# 自動車交通流動図



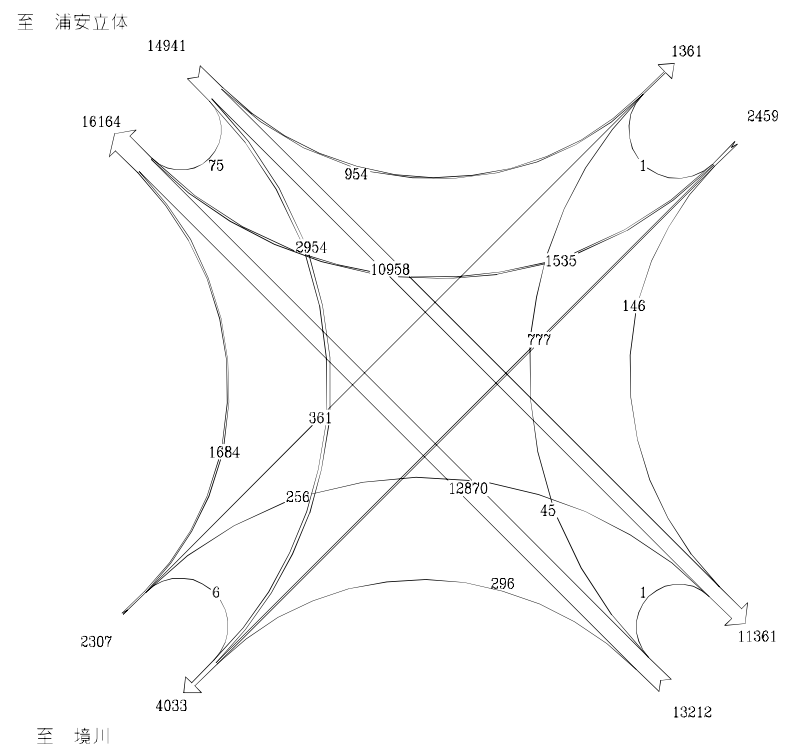
# 自動車交通流動図

調査地点 : No. 20 日の出公民館前交差点

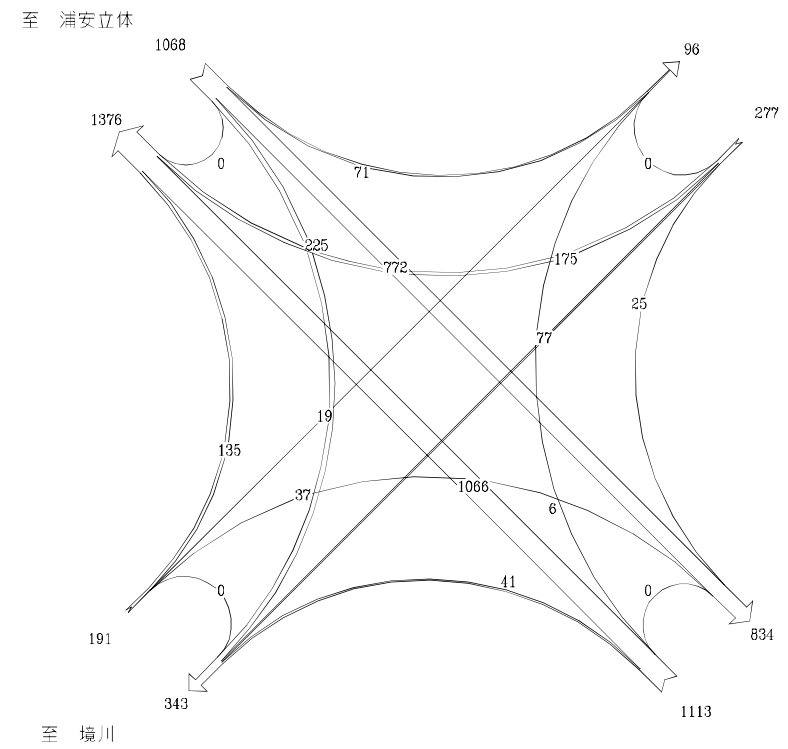
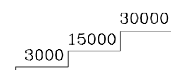
調査年月日 : 平成 18年 12月 16日 (土) 天候 : 曇り

(全時間合計 : 7:00~翌 1:00)

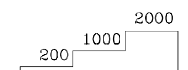
(1日ピーク : 14:00~15:00)



\* 凡例 (台)



\* 凡例 (台)




# 自動車交通流動図

調査地点 : No. 21 高洲中央公園前交差点

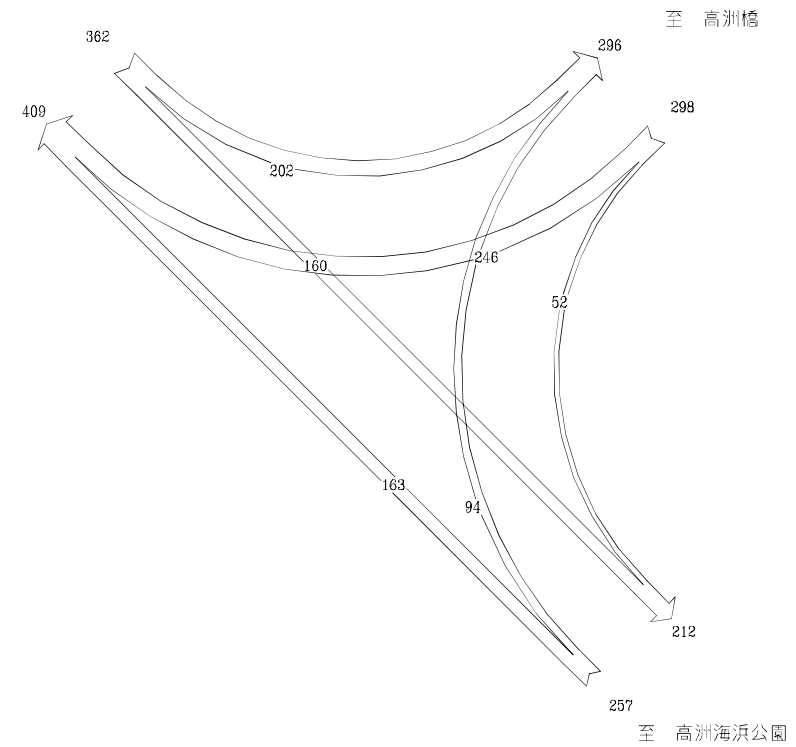
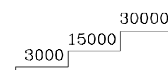
調査年月日 : 平成 18年 12月 16日 (土) 天候 : 曇り

(全時間合計 : 7:00~翌 1:00)

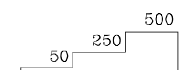
(1日ピーク : 15:00~16:00)



\*凡例(台)



\*凡例(台)



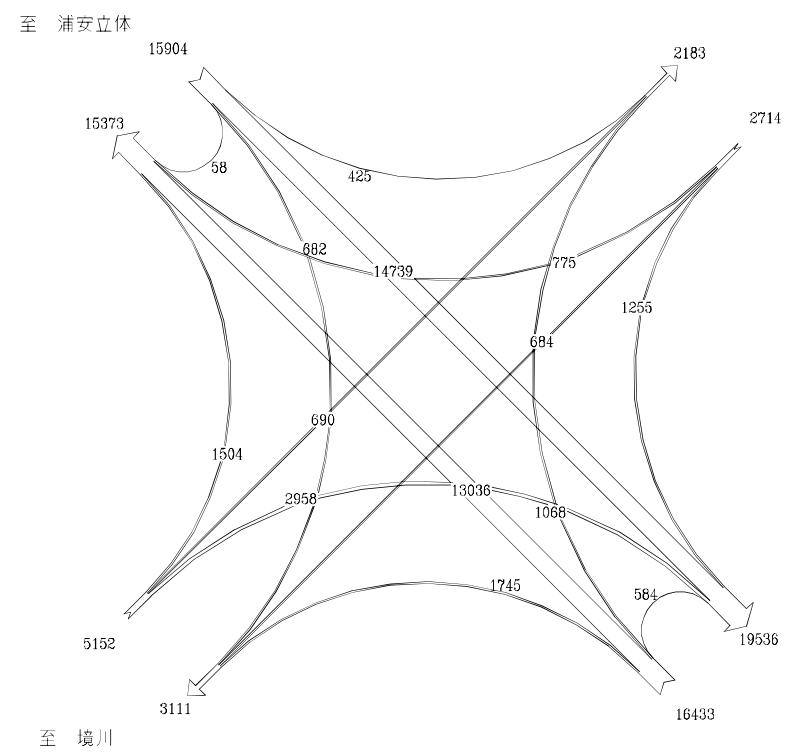
# 自動車交通流動図

調査地点 : No. 22 入船中央交差点

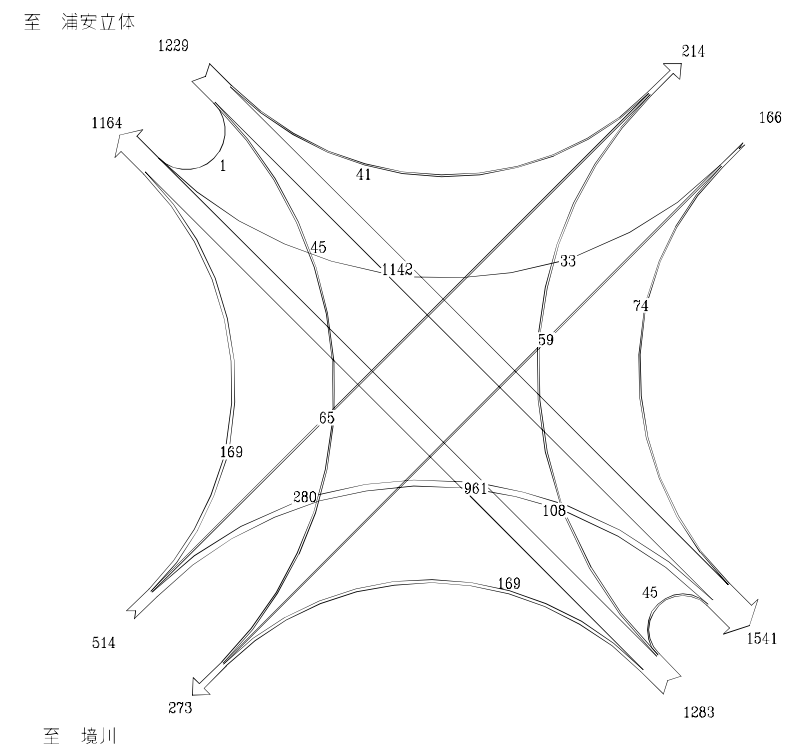
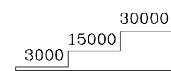
調査年月日 : 平成 18年 12月 16日 (土) 天候 : 曇り

(全時間合計 : 7:00~翌 1:00)

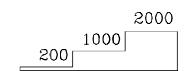
(1日ピーク : 15:00~16:00)



\* 凡例 (台)



\* 凡例 (台)



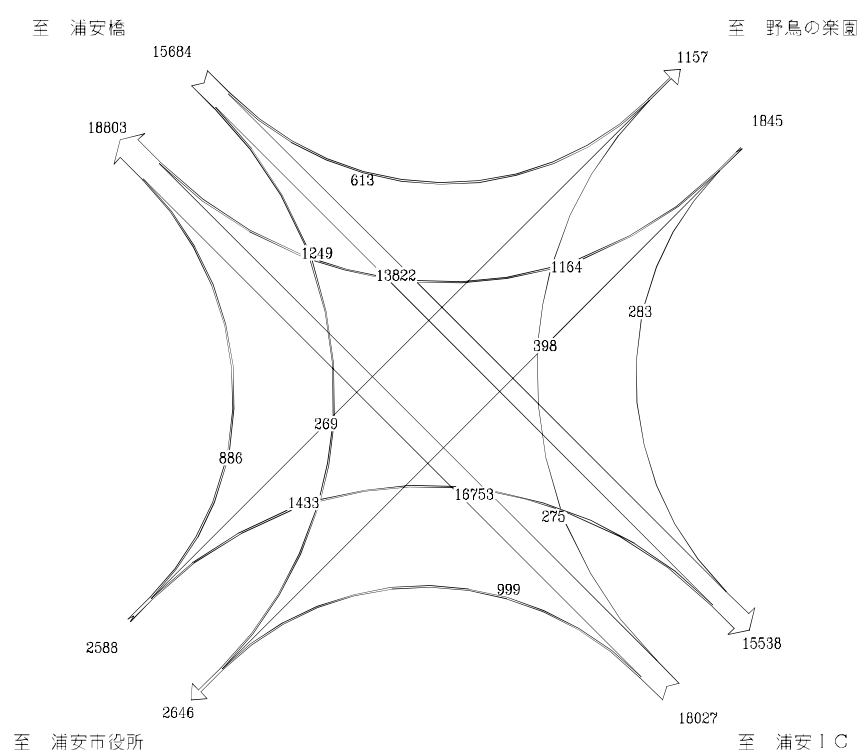
# 自動車交通流動図

調査地点 : No. 23 浦安消防本部前

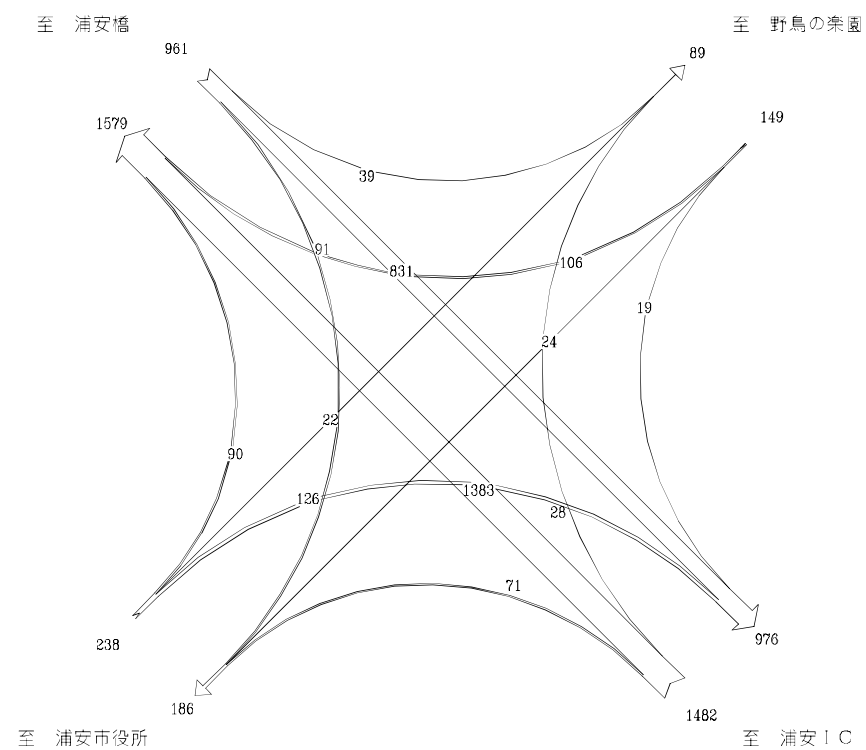
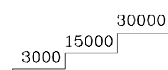
調査年月日 : 平成 18年 12月 16日 (土) 天候 : 曇り

(全時間合計 : 7:00~翌 1:00)

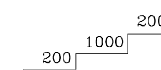
(1日ピーク : 16:00~17:00)



\* 凡例 (台)



\* 凡例 (台)





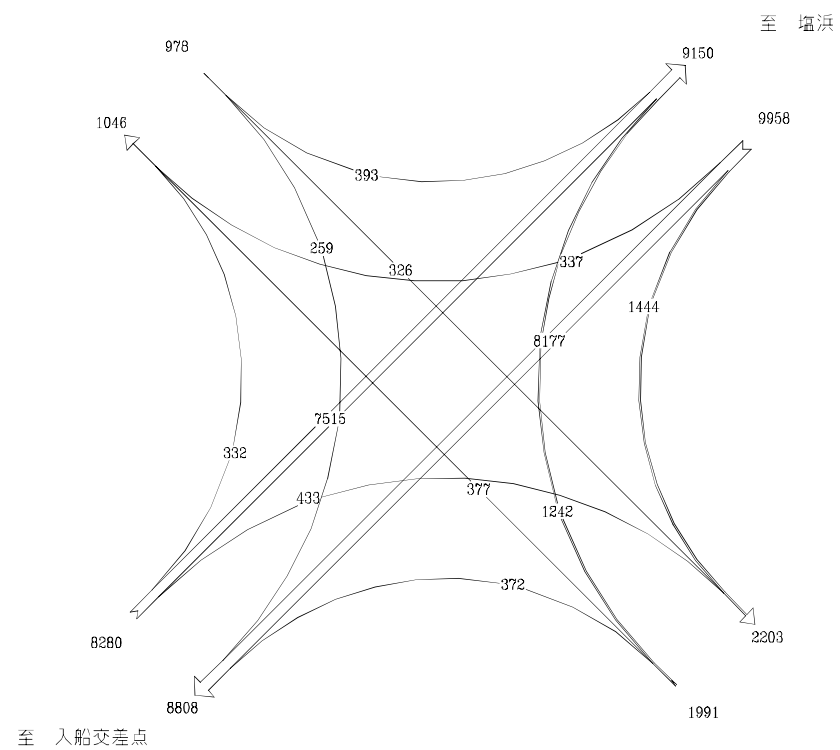
# 自動車交通流動図

調査地点 : No. 24 浦安警察署前

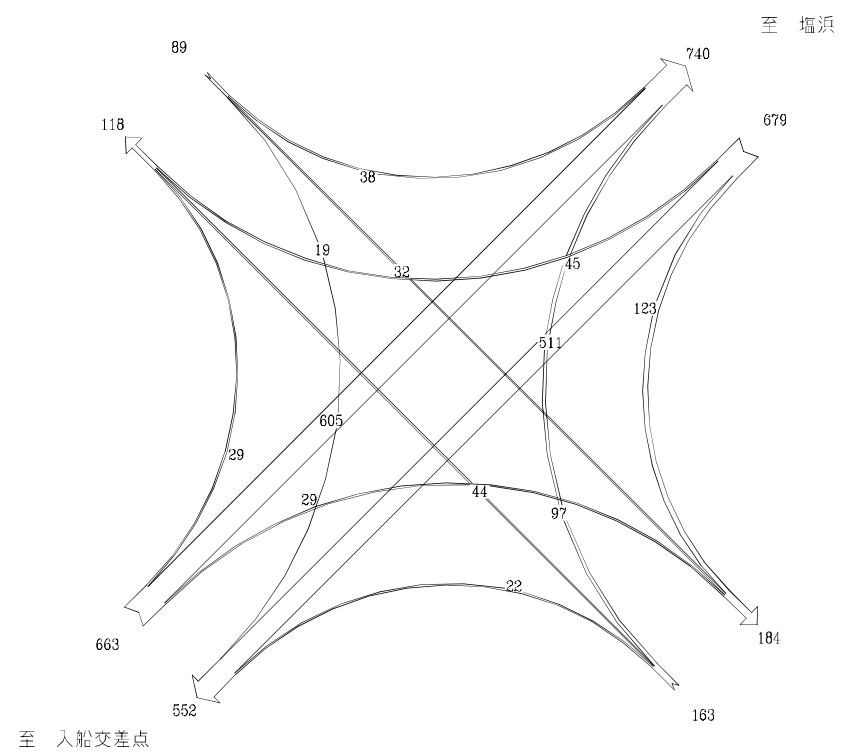
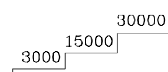
調査年月日 : 平成 18年 12月 16日 (土) 天候 : 曇り

(全時間合計 : 7:00~翌 1:00)

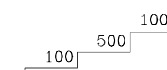
(1日ピーク : 16:00~17:00)



\* 凡例 (台)



\* 凡例 (台)



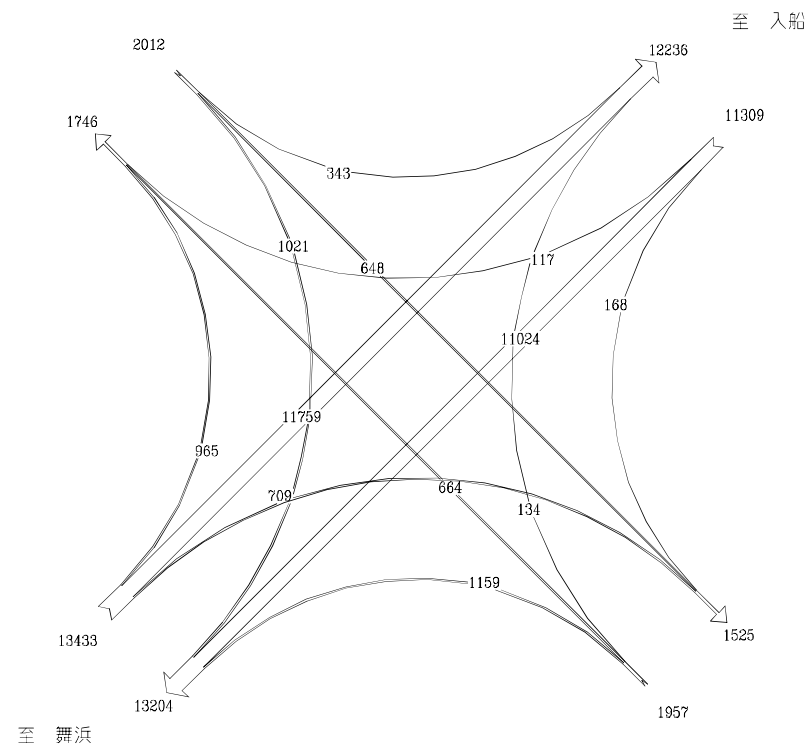
# 自動車交通流動図

調査地点 : No. 25 今川橋東詰交差点

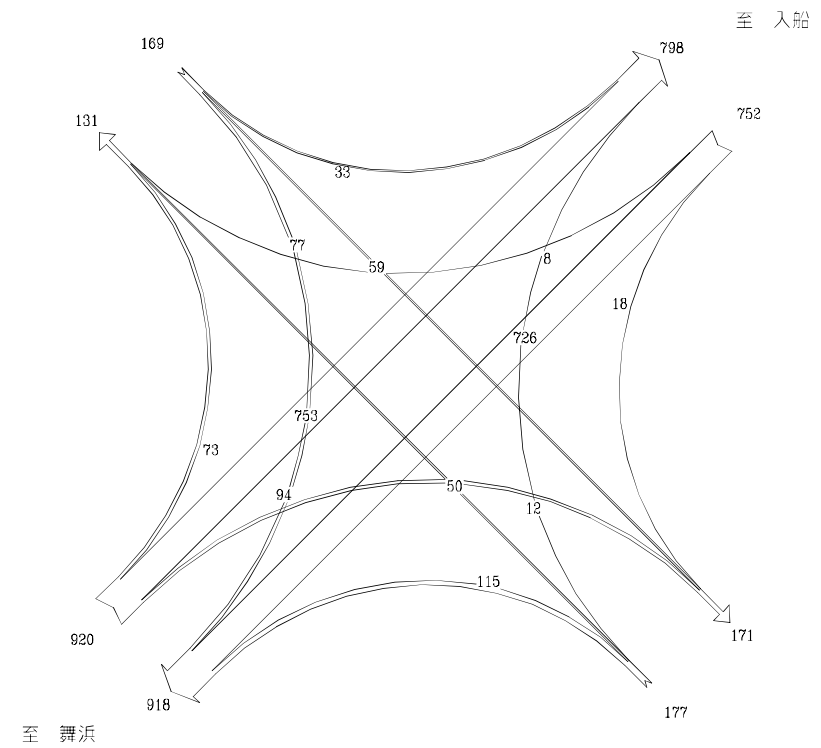
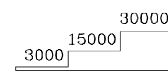
調査年月日 : 平成 18年 12月 16日 (土) 天候 : 曇り

(全時間合計 : 7:00~翌 1:00)

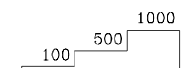
(1日ピーク : 15:00~16:00)



\* 凡例 (台)



\* 凡例 (台)



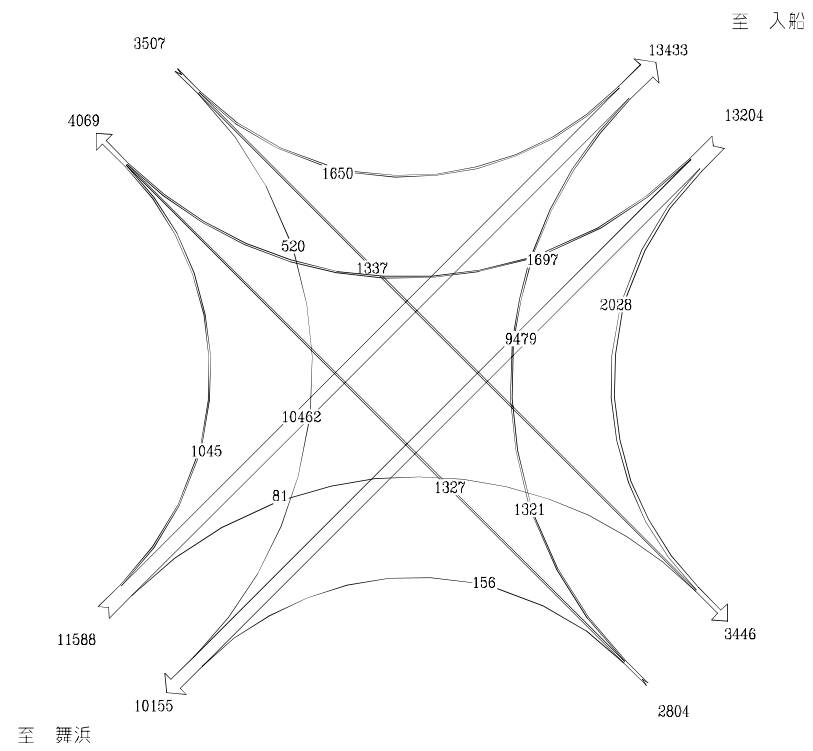
# 自動車交通流動図

調査地点 : No. 26 今川橋西詰交差点

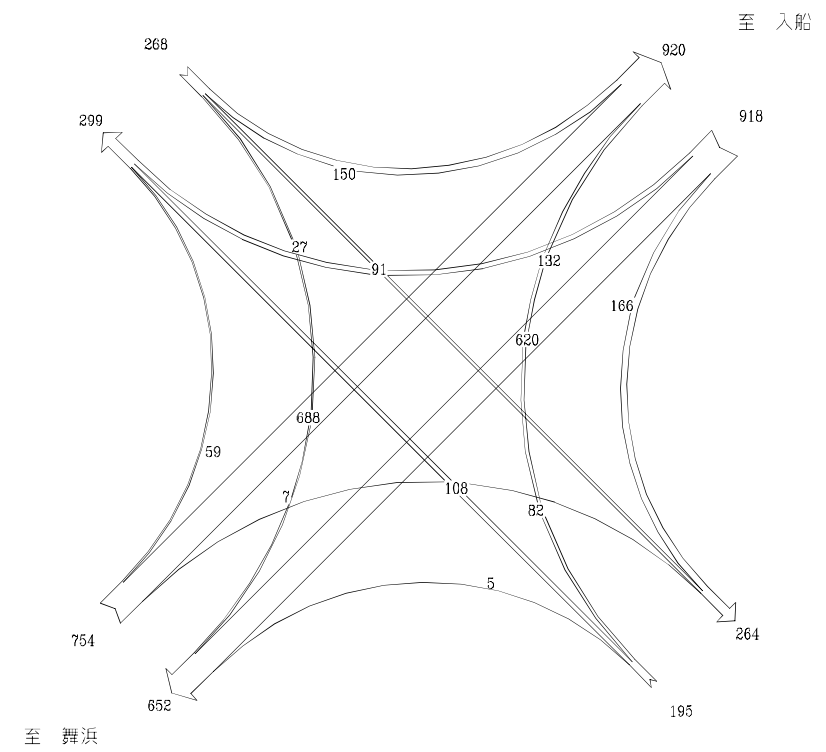
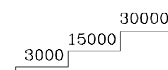
調査年月日 : 平成 18年 12月 16日 (土) 天候 : 曇り

(全時間合計 : 7:00~翌 1:00)

(1日ピーク : 15:00~16:00)



\* 凡例 (台)



\* 凡例 (台)

